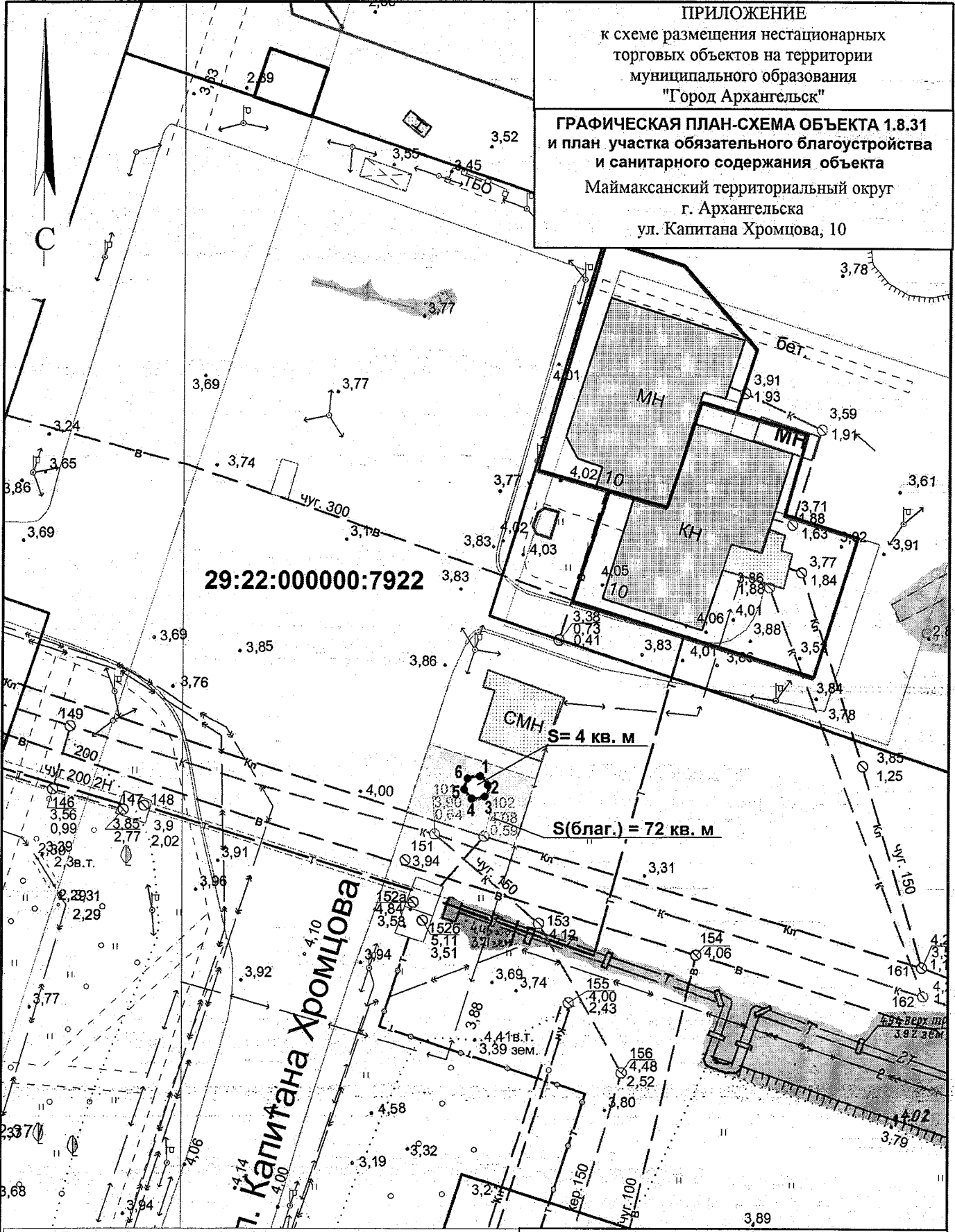


ПРИЛОЖЕНИЕ
к схеме размещения нестационарных
торговых объектов на территории
муниципального образования
"Город Архангельск"

ГРАФИЧЕСКАЯ ПЛАН-СХЕМА ОБЪЕКТА 1.8.31
и план участка обязательного благоустройства
и санитарного содержания объекта
Маймаксанский территориальный округ
г. Архангельска
ул. Капитана Хромцова, 10



29:22:000000:7922

Площадь нестационарного торгового объекта 4 кв.м.

система координат МСК 29
координаты, м

Обозначение характерных точек границ	координаты, м	
	X	Y
1	669256.36	2518400.16
2	669255.43	2518401.09
3	669254.21	2518400.80
4	669253.91	2518399.50
5	669254.81	2518398.55
6	669256.04	2518398.82

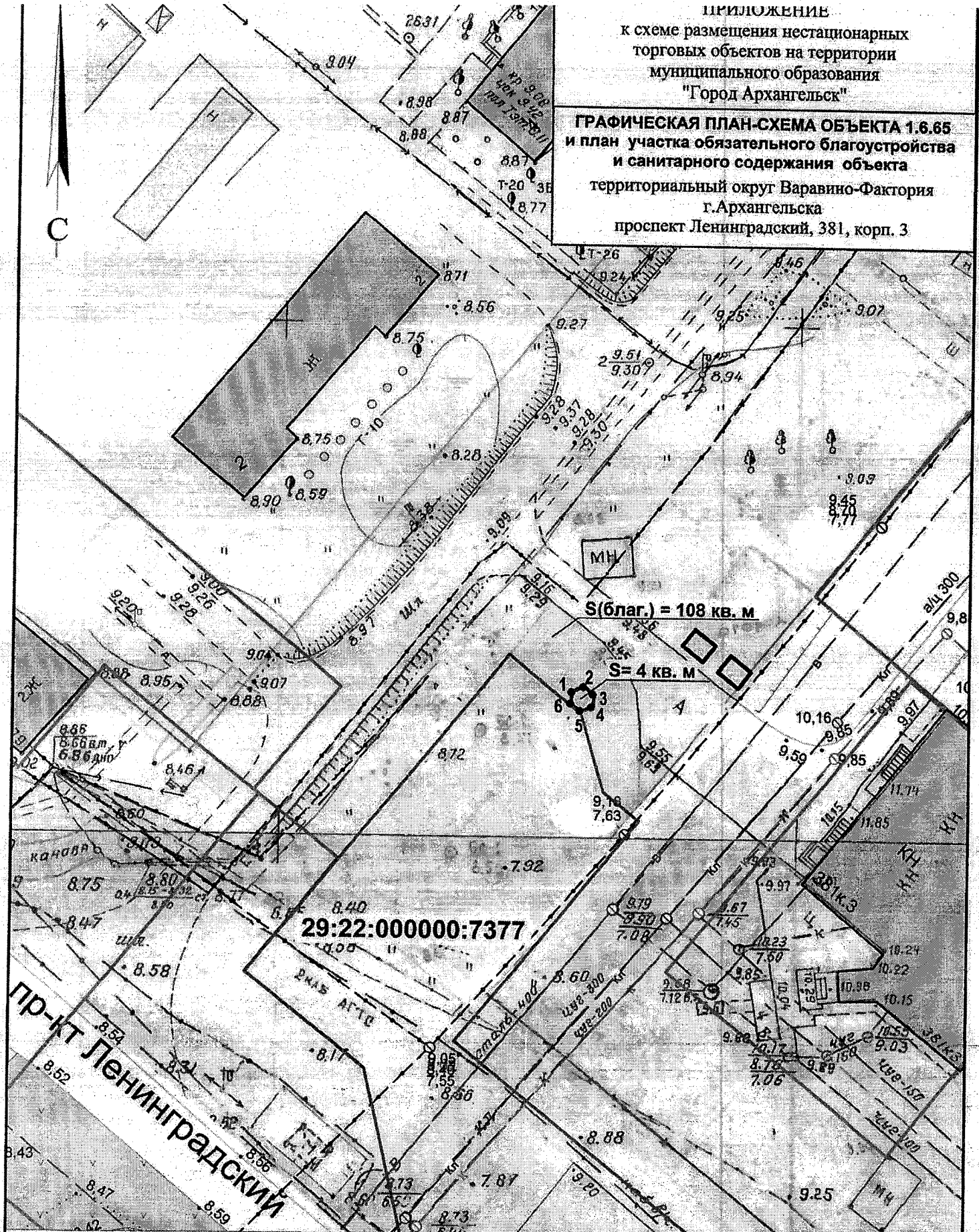
УСЛОВНЫЕ ОБОЗНАЧЕНИЯ:

- граница места расположения нестационарного торгового объекта
- 1 обозначение характерной точки границы
- границы учтенных земельных участков
- границы участка обязательного благоустройства и санитарного содержания

М 1:500

ПРИЛОЖЕНИЕ
к схеме размещения нестационарных
торговых объектов на территории
муниципального образования
"Город Архангельск"

ГРАФИЧЕСКАЯ ПЛАН-СХЕМА ОБЪЕКТА 1.6.65
и план участка обязательного благоустройства
и санитарного содержания объекта
территориальный округ Варавино-Фактория
г. Архангельска
проспект Ленинградский, 381, корп. 3



Площадь нестационарного торгового объекта 4 кв.м.

система координат МСК 29
координаты, м

Обозначение характерных точек границ	координаты, м	
	X	Y
1	646309.53	2529336.32
2	646310.06	2529337.44
3	646309.32	2529338.50
4	646308.10	2529338.38
5	646307.58	2529337.20
6	646308.34	2529336.20

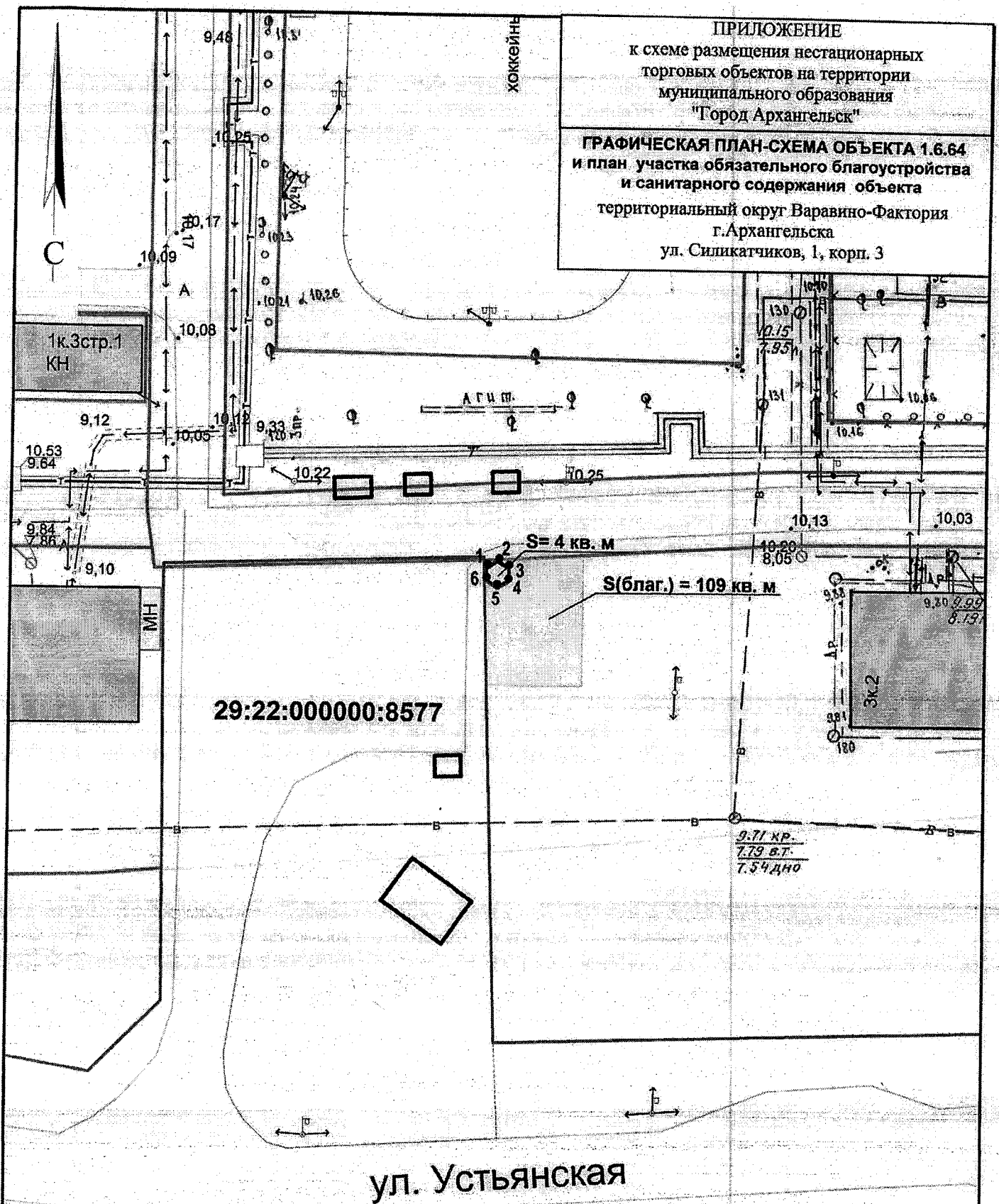
УСЛОВНЫЕ ОБОЗНАЧЕНИЯ:

- граница места расположения нестационарного торгового объекта
- 1 обозначение характерной точки границы
- границы учтенных земельных участков
- границы участка обязательного благоустройства и санитарного содержания

ПРИЛОЖЕНИЕ

к схеме размещения нестационарных торговых объектов на территории муниципального образования "Город Архангельск"

ГРАФИЧЕСКАЯ ПЛАН-СХЕМА ОБЪЕКТА 1.6.64
и план участка обязательного благоустройства и санитарного содержания объекта
территориальный округ Варавино-Фактория
г.Архангельска
ул. Силикатчиков, 1, корп. 3



Площадь нестационарного торгового объекта 4 кв.м.

система координат МСК 29
координаты, м

Обозначение
характерных
точек границ

	X	Y
1	645505.42	2531869.90
2	645506.12	2531870.93
3	645505.54	2531872.08
4	645504.31	2531872.16
5	645503.62	2531871.06
6	645504.23	2531869.96

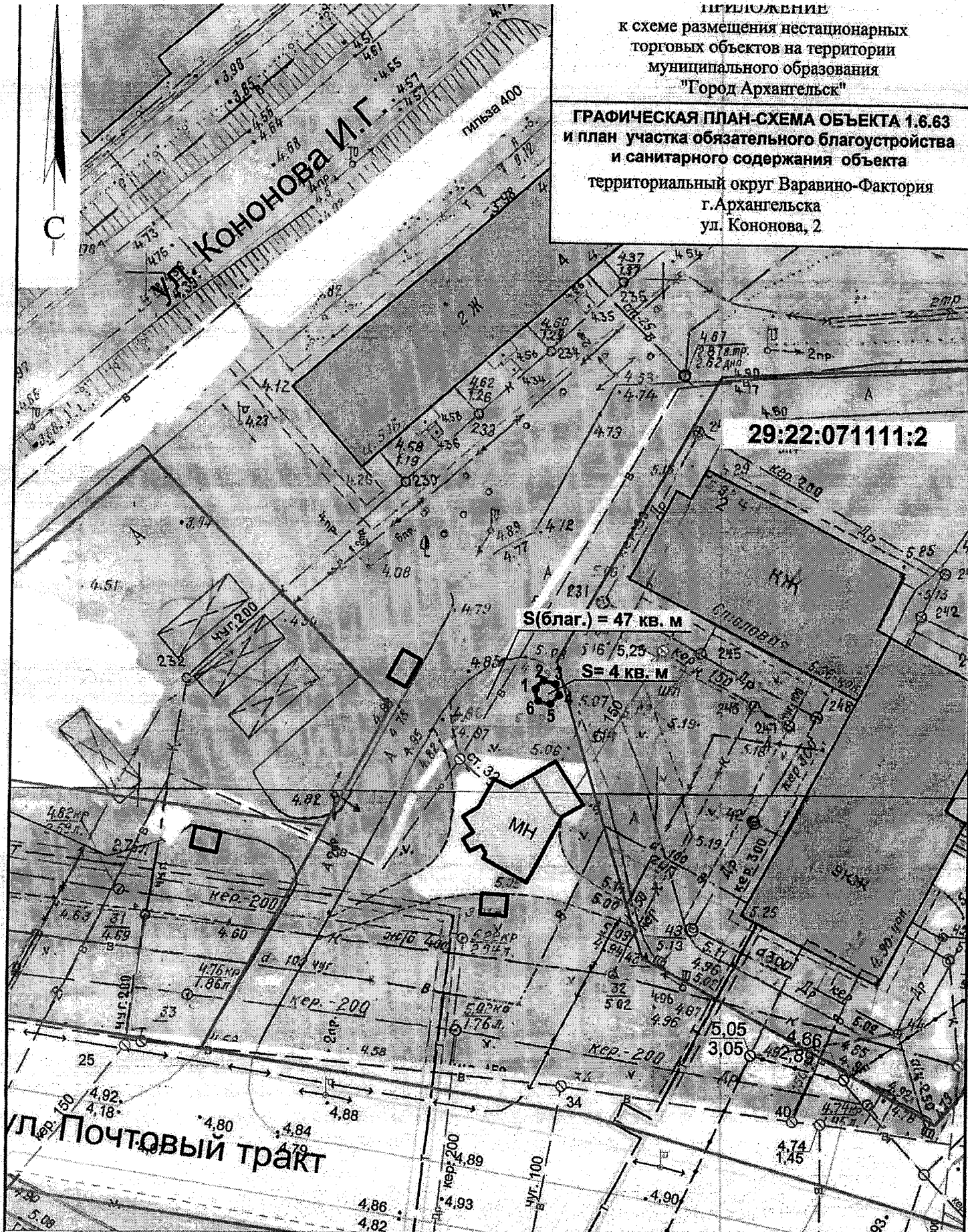
УСЛОВНЫЕ ОБОЗНАЧЕНИЯ:

- граница места расположения нестационарного торгового объекта
- 1 обозначение характерной точки границы
- границы учтенных земельных участков
- границы участка обязательного благоустройства и санитарного содержания

M 1:500

ПРИЛОЖЕНИЕ
к схеме размещения нестационарных
торговых объектов на территории
муниципального образования
"Город Архангельск"

ГРАФИЧЕСКАЯ ПЛАН-СХЕМА ОБЪЕКТА 1.6.63
и план участка обязательного благоустройства
и санитарного содержания объекта
территориальный округ Варавино-Фактория
г. Архангельска
ул. Кононова, 2



29:22:071111:2

S(благ.) = 47 кв. м

S = 4 кв. м

Площадь нестационарного торгового объекта 4 кв.м.

система координат МСК 29
координаты, м

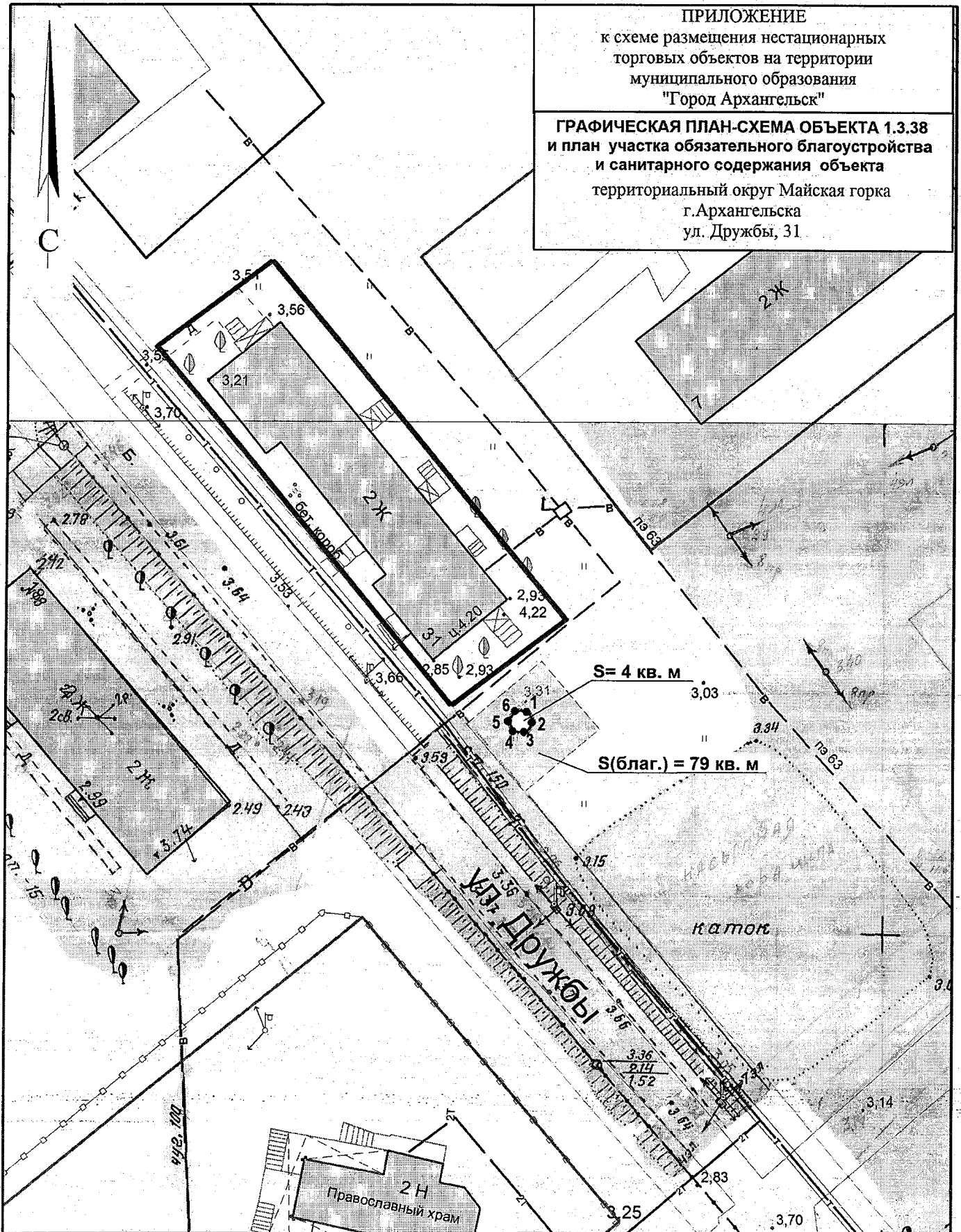
Обозначение характерных точек границ	X	Y
1	647499.53	2527849.26
2	647500.48	2527850.07
3	647500.24	2527851.34
4	647499.07	2527851.74
5	647498.11	2527850.87
6	647498.39	2527849.65

УСЛОВНЫЕ ОБОЗНАЧЕНИЯ:

- граница места расположения нестационарного торгового объекта
- 1 обозначение характерной точки границы
- границы учтенных земельных участков
- границы участка обязательного благоустройства и санитарного содержания.

ПРИЛОЖЕНИЕ
к схеме размещения нестационарных
торговых объектов на территории
муниципального образования
"Город Архангельск"

ГРАФИЧЕСКАЯ ПЛАН-СХЕМА ОБЪЕКТА 1.3.38
и план участка обязательного благоустройства
и санитарного содержания объекта
территориальный округ Майская горка
г. Архангельска
ул. Дружбы, 31



S = 4 кв. м

S(благ.) = 79 кв. м

Площадь нестационарного торгового объекта 4 кв.м.

система координат МСК 29

Обозначение
характерных
точек границ

координаты, м

	X	Y
1	647605.18	2525069.90
2	647604.10	2525070.54
3	647602.97	2525069.80
4	647603.07	2525068.51
5	647604.05	2525067.84
6	647605.21	2525068.58

УСЛОВНЫЕ ОБОЗНАЧЕНИЯ:

- граница места расположения нестационарного торгового объекта
- 1 обозначение характерной точки границы
- границы учтенных земельных участков
- границы участка обязательного благоустройства и санитарного содержания

M 1:500