

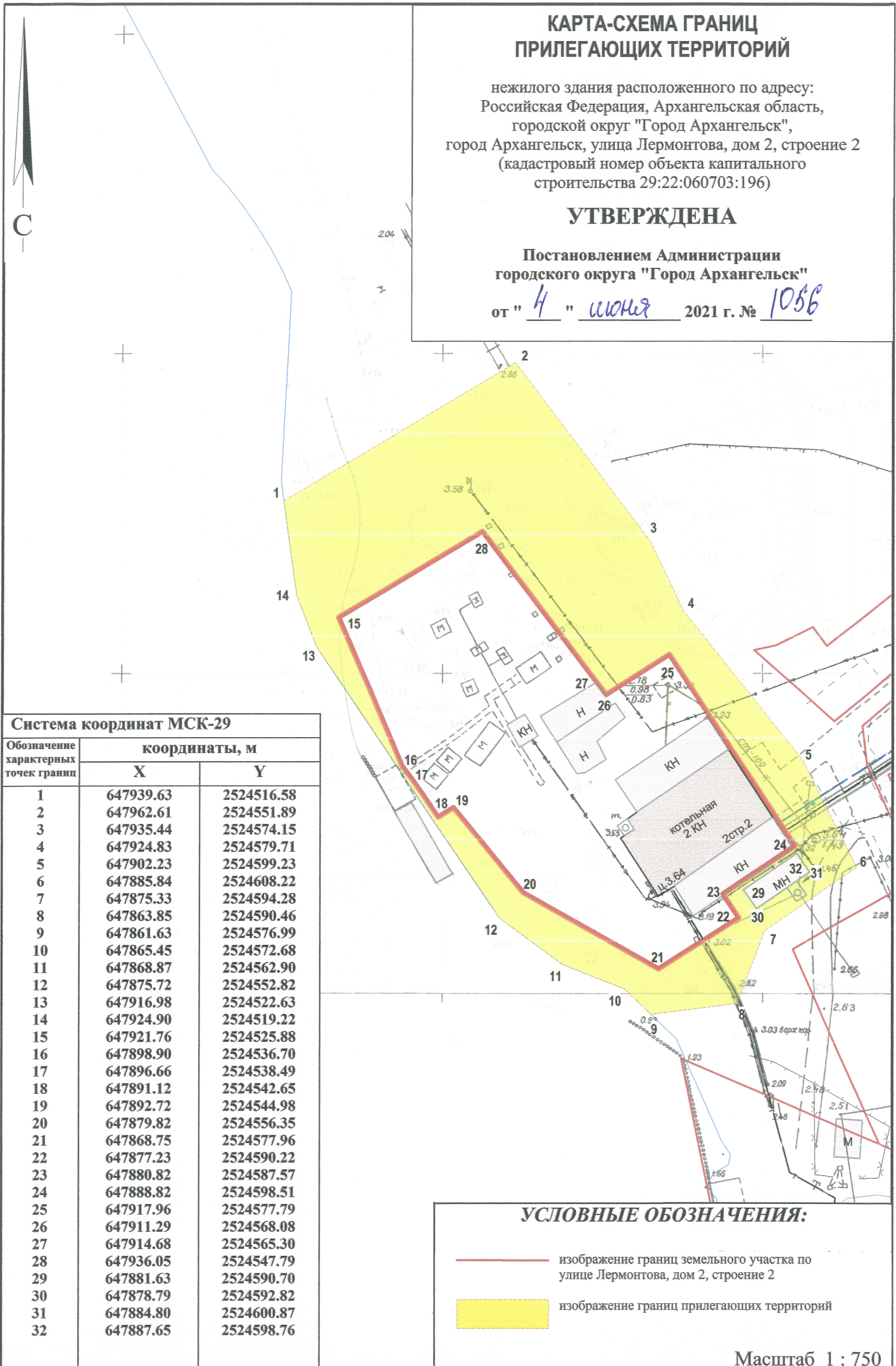
КАРТА-СХЕМА ГРАНИЦ ПРИЛЕГАЮЩИХ ТЕРРИТОРИЙ

нежилого здания расположенного по адресу:
Российская Федерация, Архангельская область,
городской округ "Город Архангельск",
город Архангельск, улица Лермонтова, дом 2, строение 2
(кадастровый номер объекта капитального
строительства 29:22:060703:196)

УТВЕРЖДЕНА

Постановлением Администрации
городского округа "Город Архангельск"



от " 4 " *июня* 2021 г. № *1056*



Система координат МСК-29

Обозначение характерных точек границ	координаты, м	
	X	Y
1	647939.63	2524516.58
2	647962.61	2524551.89
3	647935.44	2524574.15
4	647924.83	2524579.71
5	647902.23	2524599.23
6	647885.84	2524608.22
7	647875.33	2524594.28
8	647863.85	2524590.46
9	647861.63	2524576.99
10	647865.45	2524572.68
11	647868.87	2524562.90
12	647875.72	2524552.82
13	647916.98	2524522.63
14	647924.90	2524519.22
15	647921.76	2524525.88
16	647898.90	2524536.70
17	647896.66	2524538.49
18	647891.12	2524542.65
19	647892.72	2524544.98
20	647879.82	2524556.35
21	647868.75	2524577.96
22	647877.23	2524590.22
23	647880.82	2524587.57
24	647888.82	2524598.51
25	647917.96	2524577.79
26	647911.29	2524568.08
27	647914.68	2524565.30
28	647936.05	2524547.79
29	647881.63	2524590.70
30	647878.79	2524592.82
31	647884.80	2524600.87
32	647887.65	2524598.76

УСЛОВНЫЕ ОБОЗНАЧЕНИЯ:

-  изображение границ земельного участка по улице Лермонтова, дом 2, строение 2
-  изображение границ прилегающих территорий

Масштаб 1 : 750