

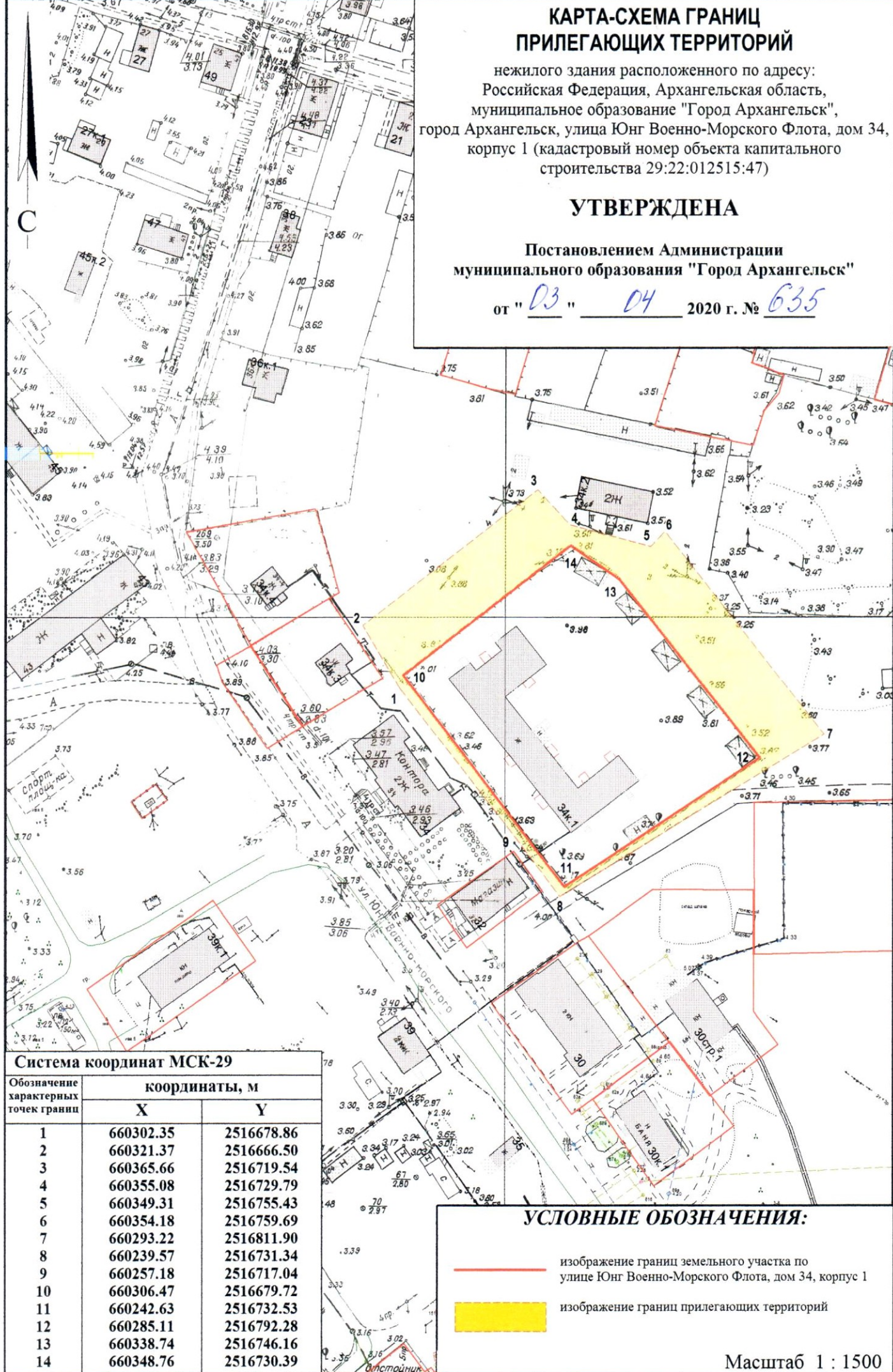
КАРТА-СХЕМА ГРАНИЦ ПРИЛЕГАЮЩИХ ТЕРРИТОРИЙ

нежилого здания расположенного по адресу:
Российская Федерация, Архангельская область,
муниципальное образование "Город Архангельск",
город Архангельск, улица Юнг Военно-Морского Флота, дом 34,
корпус 1 (кадастровый номер объекта капитального
строительства 29:22:012515:47)

УТВЕРЖДЕНА

Постановлением Администрации
муниципального образования "Город Архангельск"



от "03" "04" 2020 г. № 635



Система координат МСК-29

Обозначение характерных точек границ	координаты, м	
	X	Y
1	660302.35	2516678.86
2	660321.37	2516666.50
3	660365.66	2516719.54
4	660355.08	2516729.79
5	660349.31	2516755.43
6	660354.18	2516759.69
7	660293.22	2516811.90
8	660239.57	2516731.34
9	660257.18	2516717.04
10	660306.47	2516679.72
11	660242.63	2516732.53
12	660285.11	2516792.28
13	660338.74	2516746.16
14	660348.76	2516730.39

УСЛОВНЫЕ ОБОЗНАЧЕНИЯ:

-  изображение границ земельного участка по
улице Юнг Военно-Морского Флота, дом 34, корпус 1
-  изображение границ прилегающих территорий

Масштаб 1 : 1500