

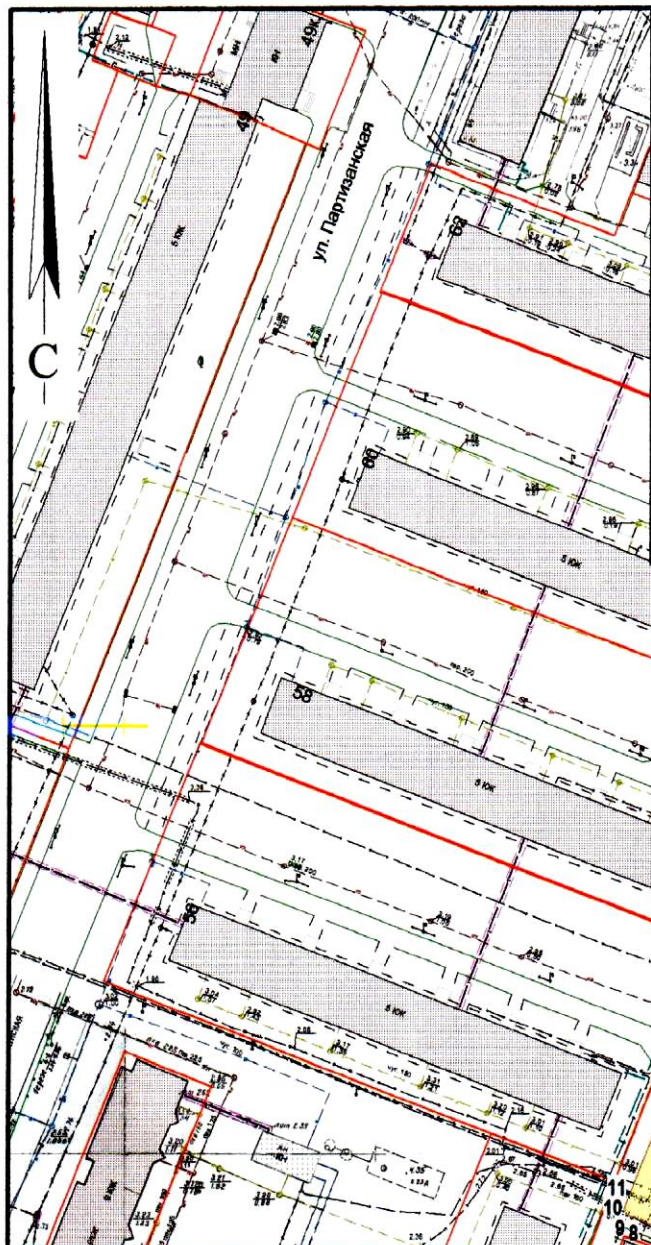
КАРТА-СХЕМА ГРАНИЦ ПРИЛЕГАЮЩИХ ТЕРРИТОРИЙ

нежилого здания расположенного по адресу:
Российская Федерация, Архангельская область,
муниципальное образование "Город Архангельск",
город Архангельск, улица Малиновского, дом 6, корпус 1
(кадастровый номер объекта капитального
строительства 29:22:031004:42)

УТВЕРЖДЕНА

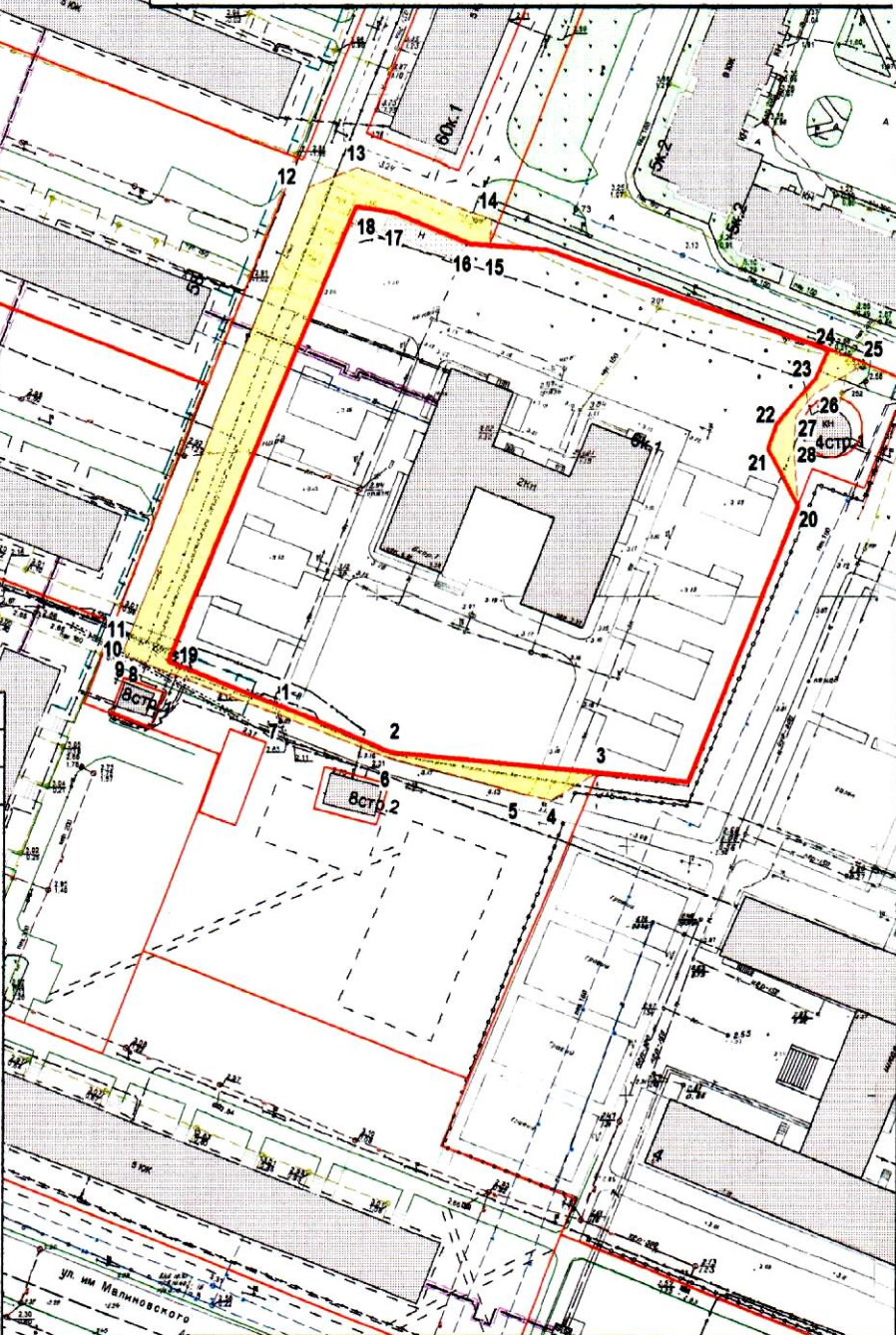
Постановлением Администрации
муниципального образования "Город Архангельск"

от "23" 03 2020 г. № 52





Система координат МСК-29

Обозначение характерных точек границ	координаты, м	
	X	Y
1	658279.62	2522675.45
2	658271.36	2522697.50
3	658268.91	2522739.22
4	658263.00	2522730.11
5	658263.95	2522725.37
6	658270.25	2522697.09
7	658278.69	2522673.00
8	658288.35	2522644.37
9	658288.93	2522643.84
10	658289.49	2522643.73
11	658290.12	2522643.84
12	658383.60	2522676.62
13	658387.69	2522686.19
14	658378.45	2522713.32
15	658373.31	2522713.18
16	658373.44	2522709.12
17	658379.16	2522693.89
18	658380.11	2522686.21
19	658287.82	2522652.67
20	658323.78	2522776.81
21	658334.92	2522770.44
22	658339.98	2522772.22
23	658349.71	2522779.59
24	658354.97	2522781.40
25	658352.60	2522789.10
26	658346.03	2522779.11
27	658341.38	2522775.72
28	658334.84	2522775.60



УСЛОВНЫЕ ОБОЗНАЧЕНИЯ:

-  изображение границ земельного участка по улице Малиновского, дом 6, корпус 1
-  изображение границ прилегающих территорий

Масштаб 1 : 1500