

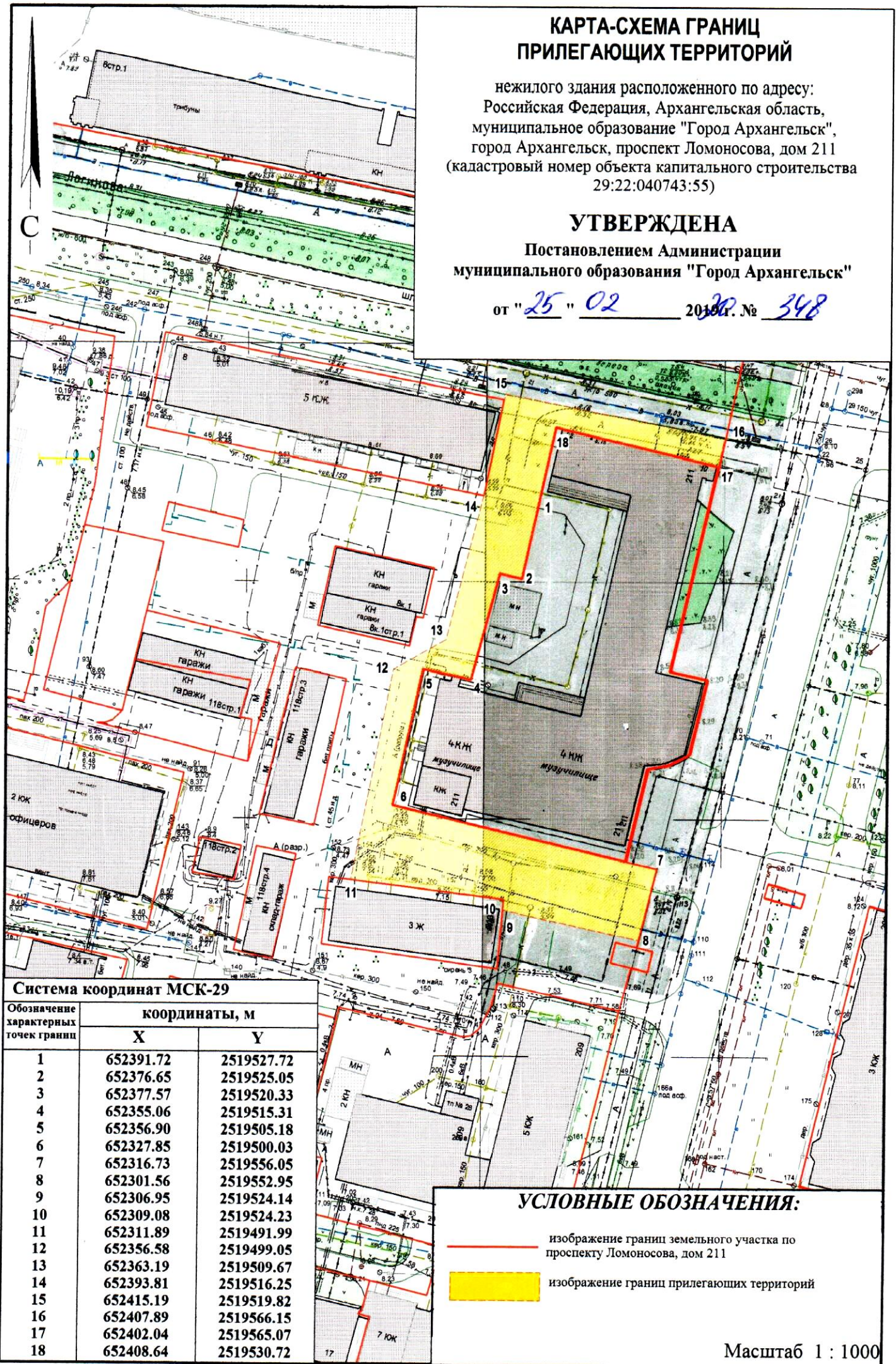
КАРТА-СХЕМА ГРАНИЦ ПРИЛЕГАЮЩИХ ТЕРРИТОРИЙ

нежилого здания расположенного по адресу:
Российская Федерация, Архангельская область,
муниципальное образование "Город Архангельск",
город Архангельск, проспект Ломоносова, дом 211
(кадастровый номер объекта капитального строительства
29:22:040743:55)

УТВЕРЖДЕНА

Постановлением Администрации
муниципального образования "Город Архангельск"



от "25" 02 2010г. № 348



Система координат МСК-29

Обозначение характерных точек границ	координаты, м	
	X	Y
1	652391.72	2519527.72
2	652376.65	2519525.05
3	652377.57	2519520.33
4	652355.06	2519515.31
5	652356.90	2519505.18
6	652327.85	2519500.03
7	652316.73	2519556.05
8	652301.56	2519552.95
9	652306.95	2519524.14
10	652309.08	2519524.23
11	652311.89	2519491.99
12	652356.58	2519499.05
13	652363.19	2519509.67
14	652393.81	2519516.25
15	652415.19	2519519.82
16	652407.89	2519566.15
17	652402.04	2519565.07
18	652408.64	2519530.72

УСЛОВНЫЕ ОБОЗНАЧЕНИЯ:

-  изображение границ земельного участка по проспекту Ломоносова, дом 211
-  изображение границ прилегающих территорий

Масштаб 1 : 1000