

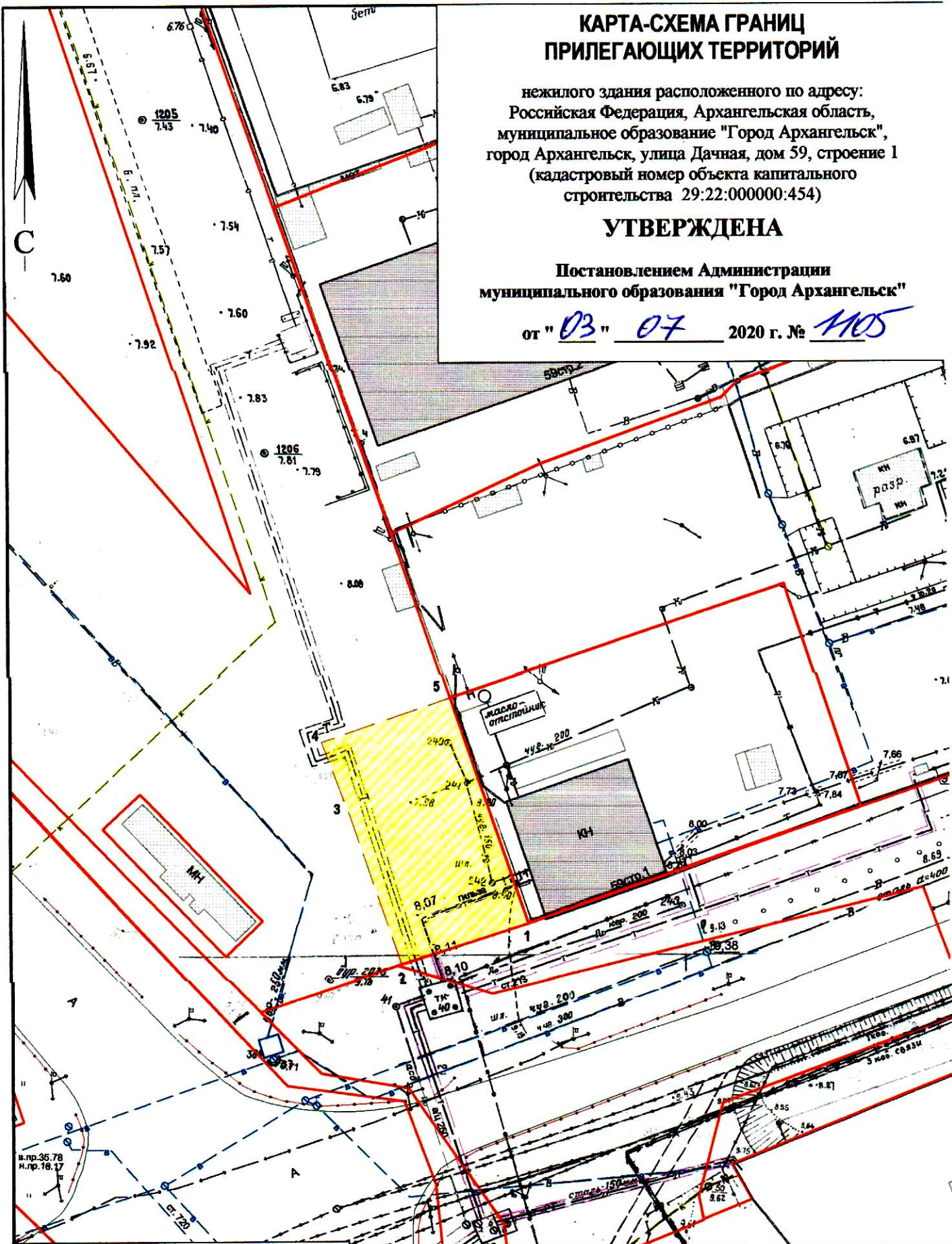
КАРТА-СХЕМА ГРАНИЦ ПРИЛЕГАЮЩИХ ТЕРРИТОРИЙ

нежилого здания расположенного по адресу:
Российская Федерация, Архангельская область,
муниципальное образование "Город Архангельск",
город Архангельск, улица Дачная, дом 59, строение 1
(кадастровый номер объекта капитального
строительства 29:22:000000:454)

УТВЕРЖДЕНА

Постановлением Администрации
муниципального образования "Город Архангельск"



от "03" 07 2020 г. № 1105



Система координат МСК-29

Обозначение характерных точек границ	координаты, м	
	X	Y
1	649466.00	2527062.37
2	649459.26	2527043.95
3	649480.91	2527035.55
4	649491.55	2527031.00
5	649498.65	2527049.70

УСЛОВНЫЕ ОБОЗНАЧЕНИЯ:

-  изображение границ земельного участка по
улице Дачной, дом 59, строение 1
-  изображение границ прилегающих территорий

Масштаб 1 : 750