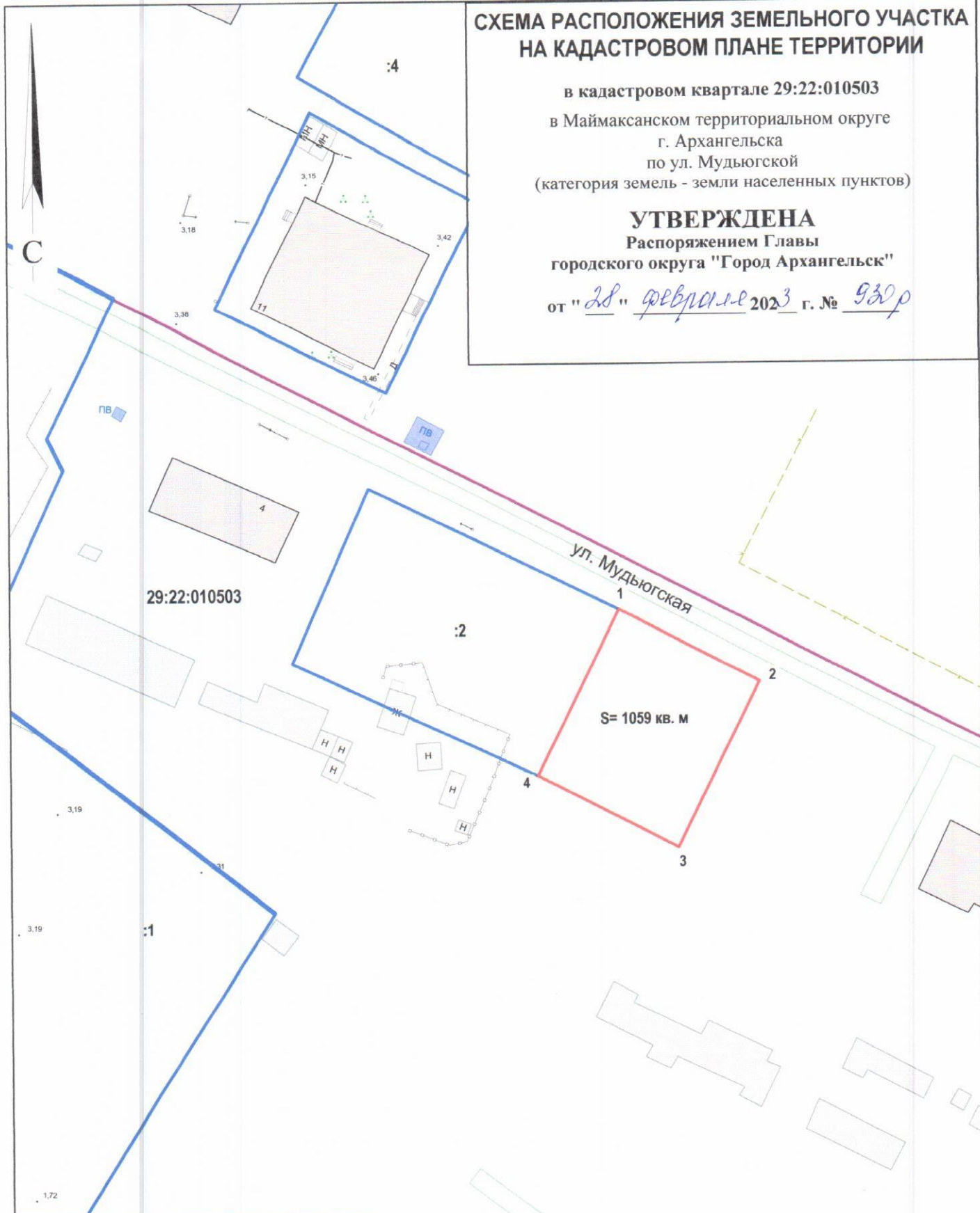


СХЕМА РАСПОЛОЖЕНИЯ ЗЕМЕЛЬНОГО УЧАСТКА НА КАДАСТРОВОМ ПЛАНЕ ТЕРРИТОРИИ

в кадастровом квартале 29:22:010503
в Маймаксанском территориальном округе
г. Архангельска
по ул. Мудьюгской
(категория земель - земли населенных пунктов)

УТВЕРЖДЕНА
Распоряжением Главы
городского округа "Город Архангельск"

от "28" февраля 2023 г. № 920р



Система координат МСК-29

Условный номер земельного участка

Площадь земельного участка 1059 кв.м

Обозначение характерных точек границ	координаты, м	
	X	Y
1	670172.16	2522681.29
2	670159.40	2522708.45
3	670127.14	2522694.10
4	670139.90	2522666.94

УСЛОВНЫЕ ОБОЗНАЧЕНИЯ:

- изображение границ образуемого земельного участка
- изображение границ учтенных земельных участков
- 29:22:010503 надпись кадастрового номера кадастрового квартала
- :1 надпись кадастрового номера земельного участка

Масштаб 1 : 1000

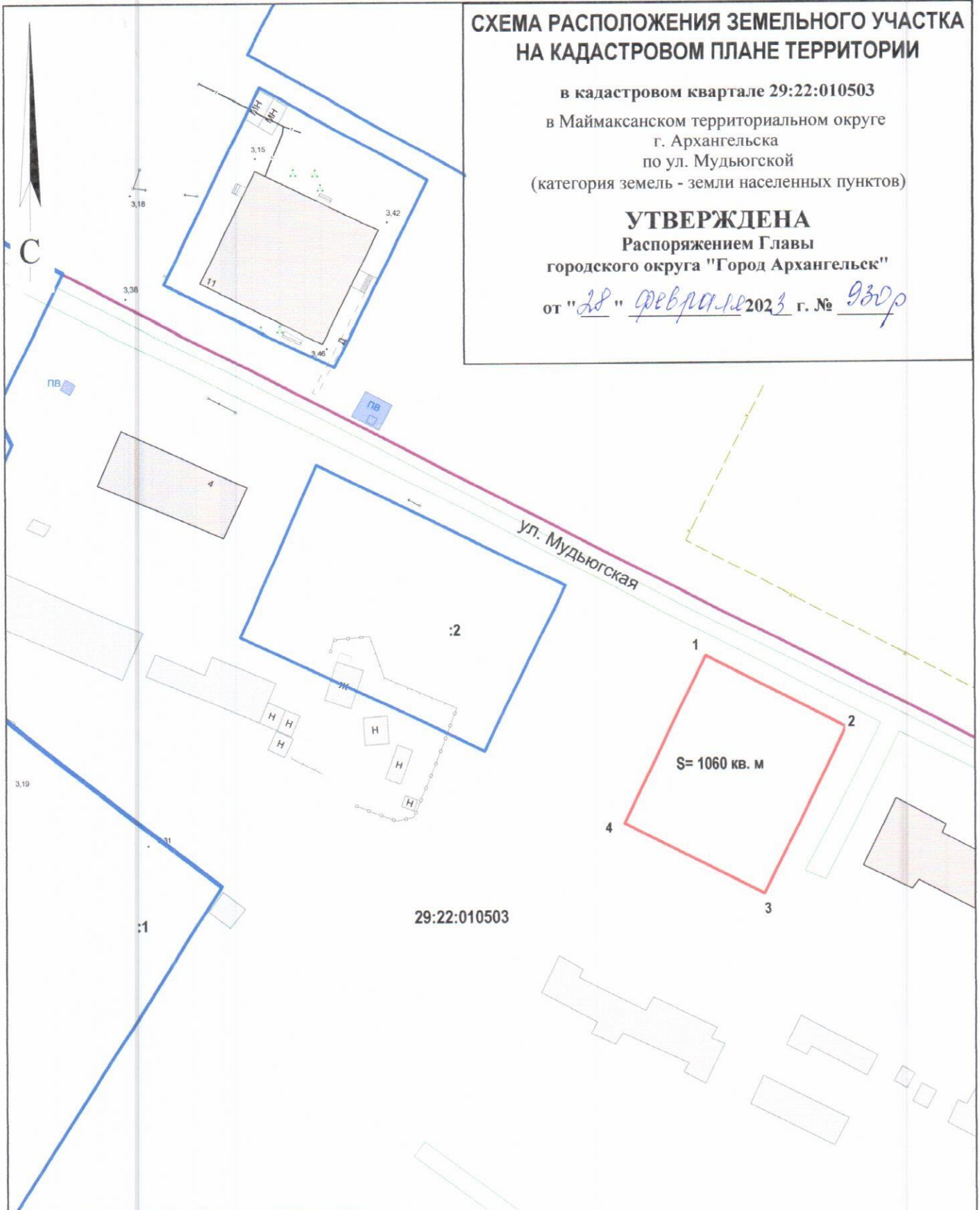
СХЕМА РАСПОЛОЖЕНИЯ ЗЕМЕЛЬНОГО УЧАСТКА НА КАДАСТРОВом ПЛАНЕ ТЕРРИТОРИИ

в кадастровом квартале 29:22:010503
в Маймаксанском территориальном округе
г. Архангельска
по ул. Мудьюгской
(категория земель - земли населенных пунктов)

УТВЕРЖДЕНА

Распоряжением Главы
городского округа "Город Архангельск"

от "28" февраля 2023 г. № 930р



Система координат МСК-29

Условный номер земельного участка

Площадь земельного участка 1060 кв.м

Обозначение характерных точек границ	координаты, м	
	X	Y
1	670159.40	2522708.45
2	670146.64	2522735.62
3	670114.38	2522721.27
4	670127.14	2522694.10

УСЛОВНЫЕ ОБОЗНАЧЕНИЯ:

- изображение границ образуемого земельного участка
- изображение границ учтенных земельных участков
- 29:22:010503 надпись кадастрового номера кадастрового квартала
- :1 надпись кадастрового номера земельного участка

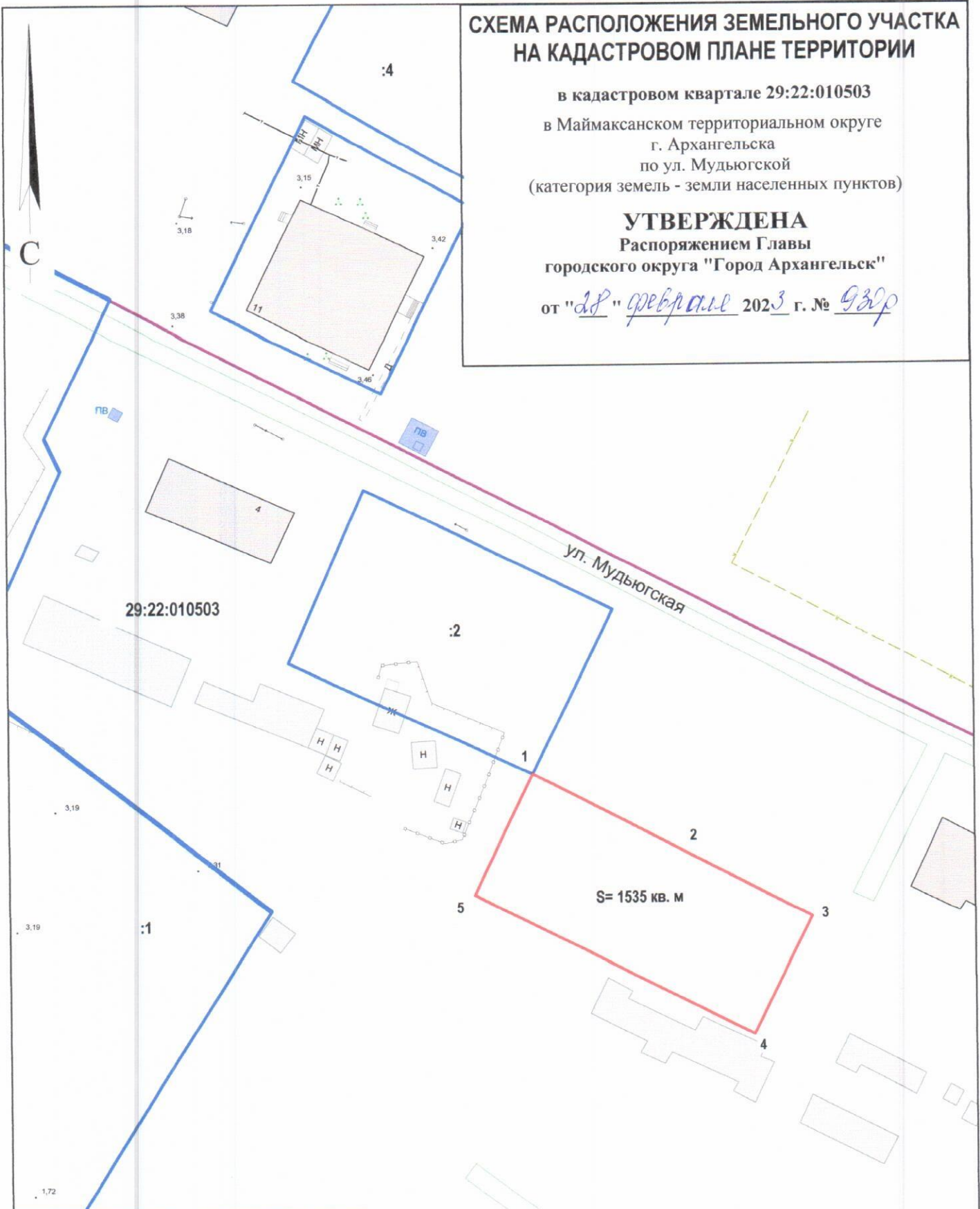
Масштаб 1 : 1000

СХЕМА РАСПОЛОЖЕНИЯ ЗЕМЕЛЬНОГО УЧАСТКА НА КАДАСТРОВОМ ПЛАНЕ ТЕРРИТОРИИ

в кадастровом квартале 29:22:010503
в Маймаксанском территориальном округе
г. Архангельска
по ул. Мудьюгской
(категория земель - земли населенных пунктов)

УТВЕРЖДЕНА
Распоряжением Главы
городского округа "Город Архангельск"

от "28" февраля 2023 г. № 930р



Система координат МСК-29

Условный номер земельного участка

Площадь земельного участка 1535 кв.м

Обозначение
характерных
точек границ

координаты, м

	X	Y
1	670139.90	2522666.94
2	670127.14	2522694.10
3	670114.38	2522721.27
4	670091.01	2522710.87
5	670116.53	2522656.54

УСЛОВНЫЕ ОБОЗНАЧЕНИЯ:

изображение границ образуемого земельного участка

изображение границ учтенных земельных участков

29:22:010503 надпись кадастрового номера кадастрового квартала

:1 надпись кадастрового номера земельного участка

Масштаб 1 : 1000