



Официальный публикатор муниципальных правовых актов, решений сессий Архангельской городской Думы

Городская газета

АРХАНГЕЛЬСК – ГОРОД ВОИНСКОЙ СЛАВЫ

ЕЖЕНЕДЕЛЬНОЕ ИЗДАНИЕ АДМИНИСТРАЦИИ ОБЛАСТНОГО ЦЕНТРА

→ № **93** (578),
2 декабря 2016 года

ЛЮДИ И СОБЫТИЯ • ПОЛИТИКА И ЭКОНОМИКА • КУЛЬТУРА И СПОРТ

Архангельск – город возможностей

Такой хочет видеть столицу Поморья молодежь

В городской администрации состоялось очередное собрание интеллектуально-го клуба, в котором приняли участие губернатор Архангельской области Игорь Орлов и глава Архангельска Игорь Годзиш.

Интеллектуальный клуб на базе городской администрации был создан 14 сентября этого года. Его модератором выступает заместитель главы по экономическим вопросам и финансам Даниил Шапошников. Участники клуба – активные молодые архангелогородцы, которые хотят изменить родной город, сделать его более комфортным для проживания, сообщает пресс-служба городской администрации.

– Если за решение какого-то вопроса берутся чиновники, оно чаще всего оказывается традиционным. А нам важно создать условия для рождения новых, свежих идей, возможность для проявления нестандартного мышления, – пояснил идею создания клуба Игорь Годзиш.

Архангельск как город возможностей – таким хочет видеть столицу Поморья молодежь.

– Точкой отсчета должны стать талантливые люди, которые не хотят терять связь с родным городом и заинтересованы в его развитии, – отметил молодой преподаватель из САФУ Дмитрий Тюрин. – Вокруг этой мысли выстраивается вся работа: по созданию условий для выявления, продвижения и поддержки талантливых людей.

Солидарен с молодыми горожанами и губернатор Игорь Орлов:

– Сегодня мало говорить об уменьшении оттока людей из нашего города и области. Важно обеспечить приток людей на архангельский Север. Они должны видеть здесь окно возможностей для реализации своих талантов и знаний. Безусловно, за пять лет этого не достичь, но мы сегодня активно продвигаем тенденцию поддержки людей, которые активны, инициативны, способны к нетривиальному мышлению и готовы повести за собой.

Для выявления талантливых людей и появления новых интересных идей необходима открытая площадка, куда мог бы прийти любой желающий – просто послушать или высказать свои мысли. При этом тематика обсуждения может быть самой разной, но важно, чтобы главным посылом было достижение единой цели – сделать город перспективным, конкурентоспособным, комфортным для проживания.

Одним из вариантов такой площадки может стать Северный Арктический федеральный университет, ведь именно здесь самая большая концентрация молодых умов и сил города и области.



■ ФОТОРЕПОРТАЖ: ПРЕСС-СЛУЖБА АДМИНИСТРАЦИИ ГОРОДА



ИССЛЕДОВАТЕЛЬСКАЯ, ТВОРЧЕСКАЯ И ПРОФЕССИОНАЛЬНАЯ СРЕДА

Наука	Творчество	Мастерство
<ul style="list-style-type: none"> Школьный уровень Университеты Экспозиции Изобретательство 	<ul style="list-style-type: none"> Мероприятия Самореализация Представление результатов Творческая индустрия 	<ul style="list-style-type: none"> Современные рабочие места Конкурсы мастерства



Патриоты

Активисты-добровольцы обменяются опытом

В Архангельске у стелы «Город воинской славы» состоялась торжественная линейка открытия X форума «Молодежь в действии».

5 декабря исполняется семь лет с момента присвоения Архангельску почетного звания «Город воинской славы». Юноши и девушки собрались на линейку, чтобы выразить сопричастность этой важной дате и уважение ветеранам той Великой войны, а также открыть X форум, сообщает пресс-служба администрации города.

От имени главы Архангельска Игоря Годзиша участником линейки поприветствовала его заместитель по социальным вопросам Ирина Орлова:

– Очень важно, что вы начинаете форум в этом святом месте. Архангельск – один из 45 городов, первый тыловой город, который получил это почетное звание, и мы должны гордиться этим и всегда об этом помнить. Уверена, что на форуме вы обсудите много интересных идей, подведете итоги той работы, которую вы уже провели на благо своих учреждений, на пользу всего города. Убедена, что именно вы когда-то будете стоять у руля нашего города, сделаете все, чтобы Архангельск становился лучше, чтобы каждый горожанин гордился тем, что здесь живет.

Участниками форума «Молодежь в действии» стали сто юношей и девушек, прошедших непростой конкурсный отбор, а потому можно смело сказать, что это самые неравнодушные, активные и перспективные молодые люди. Четыре добровольческих отряда, в составе которых студенты и старшеклассники, в выездном лагере в КЦ «Цигломень» будут работать над заявленными проектами, общаться, обмениваться опытом. Программа форума интересна и богата на события. Каждый из трех дней представляет собой уникальную возможность получить для себя множество новых знаний, навыков, умений и положительных эмоций.

Выпускница театрального отделения Архангельского колледжа культуры и искусств Анна Горяйнова участвует в форуме уже в четвертый раз.

– Начав с рядового участника, сегодня я являюсь уже куратором для своего отряда. Очень важно, что форум дает раскрыть в себе возможности, о которых человек может даже и не знать, в том числе и лидерские, – поделилась Анна.

А вот для одиннадцатиклассницы гимназии № 3 Ирины Опокиной этот форум первый.

– Хочу познакомиться с интересными людьми, научиться чему-то новому. Я люблю Архангельск и хочу быть для него полезной, – отметила Ирина. – Наш отряд «Гравитация» займется реализацией проекта, направленного на реализацию творческих способностей молодежи. Очень хочется, чтобы все получилось, как мы задумали.



«Дивованье» покорило Донбасс

Северные песенные мотивы прозвучали для жителей Луганска



«Донбасс рукоплескал и встретил артистов невероятным теплом человеческой души. Концертные залы были переполнены»

Жители Донбасса в ходе концертной программы «Дивованья» смогли познакомиться с песенным и хореографическим наследием регионов России, с многоголосным песенным достоянием Русского Севера.

Юные художники Луганска подарили ансамблю «Дивованья» целую коллекцию своих работ. Администрацией МКЦ «Луч» было принято решение об оформлении передвижной выставки работ юных художников Луганска, чтобы архангелогородцы смогли познакомиться с этими удивительными детскими рисунками.

По приглашению министерства культуры Луганской Народной Республики народный коллектив, ансамбль народной песни и танца «Дивованье» архангельского муниципального культурного центра «Луч» провёл гастрольный тур по населённым пунктам Донбасса.

– Концерты нашего коллектива проходили на очень высоком исполнительском и организационном уровне. Каждый населённый пункт встречал артистов коллектива словами благодарности и восхищения за проявленную гражданскую позицию, инициативность, искренность и неопределимую поддержку жителей Донбасса. Нас встречали хлебом-солью. Министерством культуры, спорта и молодежи ЛНР для нас была организована экскурсия по Луганску и его достопримечательностям, – гово-

рит художественный руководитель ансамбля «Дивованья» Владислав Смелов.

В знак уважения к героям и трагическим событиям в ходе поездки участники коллектива возложили цветы к

Вечному огню Луганска.

По словам участников поездки, Донбасс рукоплескал и встретил артистов невероятным теплом человеческой души. Концертные залы были переполнены.



Кубок памяти героя

Баскетболисты 95-й школы в упорной борьбе выиграли кубок на приз Дениса Романова



Традиционно в 95-й школе проходит памятный турнир по баскетболу среди команд школ Ломоносовского округа, Майской Горки и Варавино-Фактории, посвященный памяти погибшего при исполнении воинского долга в Республике Дагестан сотрудника ФСБ России.

Турнир памяти героя Дениса Романова, награжденного посмертно орденом Мужества, проводится с 2010 года. Инициаторами проведения этого спортивного мероприятия выступают педагоги школы № 95 и сотрудники РУФСБ РФ по Архангельской области.

У спортивного праздника уже сложились свои традиции, появились друзья и болельщики.

В этом году баскетболисты подарили своим болельщикам настоящий праздник игры, которую так любил

Денис Романов. Мальчишки упорно готовились к соревнованиям: много занимались, провели серию отборочных игр. В результате уровень профессионализма участников значительно возрос.

Борьба за кубок была острой и бескомпромиссной. Все спортсмены очень старались. Игры были динамичными, яркими, интрига сохранялась до конца. В итоге заслуженная победа досталась хозяевам турнира – баскетболистам школы № 95. Во многом это заслуга молодого и талантливого тренера Юрия Осипова. Ему удалось сплотить команду и нацелить на достижение результата. Ребята проявили настоящий бойцовский характер и добились зветный кубок. Отметим, что Юрий Игоревич – выпускник 95-й школы и сам когда-то принимал участие в памятном турнире.

– Я храню медаль за первое место, которое мы тогда завоевали. Вот и в этот раз мы очень старались, много готовились, хотели вы-

играть, – так прокомментировал победу своей команды тренер.

Серебро вот уже несколько лет подряд завоевывают спортсмены 25-й гимназии под руководством Алексея Макарова.

Несколько лет подряд победителями игр становилась команда 36-й школы. В этом году она получила бронзовую медаль. Переживал за своих подопечных их замечательный наставник Сергей Каркавцев.

Спортсменам 30-й школы достался приз «За волю к Победе», учрежденный областной общественной благотворительной организацией «Долг».

В каждой команде определены и лучшие игроки. Ими стали: Иван Слепко (школа № 95), Владислав Кокорин (школа № 25), Виктор Шумских (школа № 36), Алексей Шигалов (школа № 30). Эти ребята удостоены особых подарков и призов.

Но главное в таких мероприятиях не победа, а участие, ведь так важно сохранить память о мужественном

человеке, сохранившем верность присяге до последнего дыхания. Мать героя Людмила Романова переживала за ребят, всячески их подбадривала, эмоционально болела за все команды. Директор школы Вера Осташкова поблагодарила ее за помощь в патриотическом воспитании учащихся школы и вручила благодарственное письмо.

– Людмила Михайловна потеряла самое дорогое, что может быть у матери, – сына. Это страшное горе. Можно сидеть дома и тосковать, а можно делать так, как Людмила Михайловна: помогать в патриотическом воспитании детей, – сказала Вера Зотьева.

В память о Денисе дети читали стихи. К мемориальной доске Дениса Гавриловича, установленной в рекреации школы, возложили живые цветы...

Напомним, что Денис Романов – выпускник школы № 95. Веселый, энергичный, озорной, общительный двухметровый богатырь – он обожал

баскетбол. Проходил службу в подразделении спецназа ФСБ России, был одним из лучших бойцов. Не раз, рискуя жизнью, спасал заложников. В 2004 году за мужество и отвагу, проявленные при освобождении детей из захваченной бандитами школы в Беслане, Денис Романов был награжден медалью Суворова.

В январе 2010 года наш земляк был смертельно ранен при задержании организаторов одного из кровавых террористических актов в Республике Дагестан. Именно Денис первым вошел в здание, где находились бандиты. Он держал щит, закрывая своих товарищей. Но пуля попала в героя. Истекая кровью, Денис держал щит до последнего дыхания, давая возможность сослуживцам поменять позицию и найти более удобное укрытие. За подвиг старший прапорщик Денис Романов был награжден орденом Мужества (посмертно), сообщает пресс-служба Регионального управления ФСБ России по Архангельской области.

Бегуны открыли зимний сезон

Подведены итоги легкоатлетических соревнований «Открытие зимнего сезона» памяти С. Ф. Жиганова

В легкоатлетическом манеже стадиона «Труд» состоялись открытые городские соревнования по легкой атлетике в закрытых помещениях.

За победу в соревнованиях боролись двести человек из Архангельска, Северодвинска и Новодвинска.

Лучшими в беге на 60 метров стали: среди девушек 1999 г. р. и младше первое место у Натальи Поповой (ДЮСШ № 1, Архангельск), второе место – у Яны Корельской (ДЮСШ № 1, Архангельск), третье место – у северодвинки Полины Федорцовой. У женщин 1998 г. р. и старше победила Ольга Федорова (САФУ, Архангельск), второе место заняла Юлия Фалева (ФОК «Севмаш», Северодвинск), третье место – у Галины Локтевой (СГМУ, Архангельск). Среди юношей 1999 г. р. первое место занял Максим Мальханов (ДЮСШ № 1, Архангельск), второе место – Владислав Петров (АГЛ им М. В. Ломоносова, Архангельск), третье место – Марк Авиллов (архангельская ДЮСШ № 1). У мужчин 1998 г. р. и старше победителем стал Дмитрий Фалев (ФОК

«Севмаш»), второе место занял Николай Бондюк (РЦСП «Поморье», Архангельск), третье место у Станислава Шаньгина (ДЮСШ № 1, Архангельск).

Определились лидеры и в беге на 100 метров. У девушек 1999 г. р. и младше первое место заняла Яна Корельская (ДЮСШ № 1, Архангельск), второе место – Софья Малых (ДЮСШ № 1, Архангельск), третье место – Полина Ермишкина (РЦСП «Поморье», Архангельск). Среди женщин 1998 г. р. и старше победителем стала Надежда Циплакова (САФУ, Архангельск), второе место заняла Елена Перова (Северодвинск), третье место – у Анастасии Каркавцевой (САФУ). Среди юношей 1999 г. р. и младше лучшие результаты показал Василий Тиммиев (Северодвинск), второе место занял Максим Мальханов (Северодвинск), третье – Ростислав Васильев (АГЛ им М. В. Ломоносова, Архангельск). У мужчин 1998 г. р. все призовые места заняли архангелогородцы. Первое место – Николай Бондюк (РЦСП «Поморье»), второе место – Никита Дуркин (САФУ), третье место – Антон Полосков (САФУ).

В беге на 300 метров среди девушек 1999 г. р. и младше лучшие результаты у спортсменок из архангельской ДЮСШ № 1: первое место у Софьи Малых, второе место – у Ксении Малых, третье место – у Екатерины Голиковой. Среди юношей 1999 г. р. и младше первое место занял Василий Тиммиев (Северодвинск), второе место – Ян Сек (ДЮСШ № 1, Архангельск), третье место – Сергей Точиллов (Северодвинск). У женщин 1998 г. р. и старше победителем стала Елена Перова (Северодвинск), второе место заняла Надежда Циплакова (САФУ), третье место – Анастасия Каркавцева (САФУ). У мужчин 1998 г. р. и старше первое место занял Антон Полосков (САФУ), второе место – Никита Дуркин (САФУ), третье место – Станислав Шаньгин (ДЮСШ № 1, Архангельск).

В беге на 600 метров места распределились следующим образом. Среди девушек 1999 г. р. и младше первое место заняла Софья Рубцова (РЦСП «Поморье», Архангельск), второе место – Александра Скрипчук (РЦСП «Поморье», Архангельск), третье место – Екатерина Голикова (ДЮСШ № 1, Архангельск). Среди юношей 1999 г. р. и младше первое место занял Ян Сек

(ДЮСШ № 1, Архангельск), второе место – Андрей Шушарин (ДЮСШ № 1, Архангельск), третье место – Артур Смирнов (Северодвинск). У женщин 1998 г. р. и старше первое место заняла Дина Пахтусова (Архангельск), второе место – Алеся Леонтьева (САФУ), третье место – Надежда Васильевская (САФУ). У мужчин 1998 г. р. и старше первое место у Владислава Шаньгина (ДЮСШ № 1, Архангельск), второе место у Кирилла Бугаева (САФУ, Архангельск).

Самая длинная дистанция – забег на тысячу метров – тоже выявила своих победителей. Среди девушек 1999 г. р. и младше лучший результат у Софьи Рубцовой (РЦСП «Поморье», Архангельск), второе место заняла Илона Веригина (ДЮСШ № 1, Архангельск), третье – Виктория Сухановская (РЦСП «Поморье», Архангельск). Среди женщин 1998 г. р. и старше первое место заняла Елена Мамаева (Динамо, Архангельск), второе – Дина Пахтусова (Архангельск), третье – Евгения Балашова (РЦСП «Поморье», Архангельск). У юношей 1999 г. р. и младше победителем стал

Николай Чернов (РЦСП «Поморье», Архангельск), второе место у Константина Ярыгина (Северодвинск), третье место – у Артура Смирнова (Северодвинск). У мужчин 1998 г. р. и старше первое место занял Иван Резник (РЦСП «Поморье», Архангельск), второе место – Владислав Лукша (РЦСП «Поморье», Архангельск), третье место – Владимир Никитин (САФУ, Архангельск).

Соревновались спортсмены и по прыжкам в длину. Среди юношей 1999 г. р. и младше лучший результат у Константина Андреева (ФОК «Севмаш»), второе место у Алексея Сажина (ФОК «Севмаш»), третье – у Артема Коршакова (АГЛ им М. В. Ломоносова, Архангельск). У мужчин 1998 г. р. и старше первое место занял Владимир Музыка (ФОК «Севмаш»), второе место – Андрей Порядин (САФУ), третье – Константин Мошин (ООО «СпецСервис», Архангельск). Среди девушек 1999 г. р. и младше лучший прыжок показала Анастасия Крюкова (г. Северодвинск), второе место заняла Виктория Шарафутдинова (ДЮСШ № 1, Архангельск), третье место – Полина Ермишкина (РЦСП «Поморье», Архангельск).

Главное слово в нашей судьбе

Мероприятия, посвященные Дню матери, прошли в библиотеке № 18 Северного округа

День матери – сравнительно молодой праздник и еще не имеет установившихся традиций, но с каждым годом значение его возрастает, по смыслу и содержанию это самый святой праздник.

Воспитанники детского сада № 88 побывали на празднике «Моя мама лучше всех», на котором прозвучали трогательные стихи и рассказы. Кроме этого, ребята участвовали в веселых конкурсах: «Хозяюшка», «Помощники», «Пеленальный», «Угадай мелодию» – и отвечали на вопросы викторины, посвященной

сказочным мамам. В заключение мероприятия дети посмотрели любимый мультфильм «Осторожно, обезьянки!».

Учащиеся 5 «В» класса школы № 37 посетили урок доброты «Все на земле от материнских рук». В ходе мероприятия звучали замечательные стихи и песни о матери. Также ребята с удовольствием посмотрели отрывки из фильмов «Баллада о солдате», «Калина красная» и «Мамы». Учащиеся с удовольствием разыграли сценки «Три мамы» и «АУ». Во время мероприятия ребята написали свои пожелания мамам, а в конце – озвучили их.

Учащиеся вторых, третьих и пятых классов школ № 37 и № 43 принимали участие в мастер-классах. Дети помладше изготовили нарядную открытку, а постарше – коробочку с сюрпризом – конфеткой и пожеланием для мамы.

Библиотекари надеются, что эти мероприятия помогут детям стать чуточку добрее и внимательнее к самому близкому человеку – маме.

*Родиться стоит поздно или рано
Хотя бы для того на этот свет,
Чтоб вымолвить впервые слово
«МАМА»,
Которого священной в мире нет.*



Ее уроки мира и добра

Концертная программа ко Дню матери прошла в библиотеке поселка Маймаксанского лесного порта



К празднику библиотекари оформили красочную выставку детских рисунков «Мама моими глазами». Здесь царил необычайно добрая, праздничная атмосфера. Концерт, посвященный Дню матери, получился особым, ярким и трогательным. Первыми на сцену вышли ребята из танцевальной группы «Шалунишки» с одноименным танцем, которые зазгли весь зал своим задором.

Поддержали и внесли свой «огонек» в настроение гостей библиотеки творческие коллективы дошкольных групп «Чебурашка» и «Колобок» из детского сада. Каждый коллектив подготовил свои праздничные номера. Один за другим на сцену выходили юные таланты. Участники концерта пели песни, читали стихи, танцевали, и все это посвящалось любимым мамам.

Приятным сюрпризом для гостей праздника стала видеопоздравка от главы Маймаксанского округа **Андрея Хиле**, а также видеопоздравление «Моя родная», в котором с экрана на собравшихся смотрели такие милые и любимые мамы, а дети с удовольствием восклицали: «А это моя мама!».

В этот день кто-то делал первые шаги на сцене, кто-то в очередной раз доказывал, что в библиотеке есть свои звезды. Мамы с восхищением наблюдали за выступлениями своих детей и от души радовались. В этот праздничный день прозвучало много добрых, нежных и ласковых слов в адрес милых мамочек.

Доброта и нежность маминых сердец

Семейный праздник состоялся 27 ноября в Привокзальной детской библиотеке № 8

Ведущая праздника поздравила матерей и задала детям вопрос о том, чем занимаются их мамы чаще всего. Оказалось, что самое главное для мамы – это забота о своей семье, о своих близких.

В ходе игры, которую провели библиотекари, ребята показали, как они помогают мамам, и доказали, что делают это очень быстро и с удовольствием.

Очень неожиданным моментом на мероприятии было появление почтальона, который принес в библиотеку посылку из «Центра женских профессий». Оказалось, что сотрудники этого «Центра» проводят научное исследование и просят ребят ответить на вопросы анкеты о женских профессиях. Дети вместе с мамами дружно отвечали на вопросы анкеты, а затем посмотрели презентацию о редких

женских профессиях. Гости праздника узнали, что есть в мире всего одна женщина-гондольер, работают женщины и водителями больших машин, есть женщины-пилоты, космонавты.

После просмотра презентации самые смелые мамы представили себя космонавтами, очутившимися на незнакомой планете с однорукими существами. И чтобы не отличаться от этих существ, им было предложено почистить яйцо одной рукой. Самая ловкая мама справилась с этим заданием за считанные секунды и получила в подарок «современный летательный аппарат» – воздушный шарик. А какой же праздник без подарков? В заключение праздника состоялся мастер-класс по изготовлению поздравительной открытки маме.

Мероприятия в рамках «Воскресных семейных встреч» проходят в библиотеке каждое воскресенье в 14 часов для детей 5-7 лет и их родителей.



Для семейного чтения

В рамках «Дней Швеции в Архангельске» в городской детской библиотеке имени Коковина состоялся семинар по шведской литературе



Семинар для библиотекарей, учителей и родителей назывался «Шведская детская литература как инструмент общения с ребенком: диалог с экспертом». Ведущим семинара был Кирилл Щуров, прибывший из Санкт-Петербурга.

Кирилл Сергеевич – специалист по когнитивной психологии, директор «Лаборатории интеллектуальных игр «Мост», автор образовательных программ, специалист по шведской детской и подростковой литературе. На семинаре присутствова-

ла консул Генерального консульства Швеции в Санкт-Петербурге Луиз Морсинг.

«Хорошая литература дает ребенку место в мире, а миру – место в ребенке», — писала Астрид Линдгрэн. В библиотеке была представлена выставка «Здесь растут дети», инициированная Шведским институтом детской литературы с целью проведения диалога о роли детской литературы и ее распространения по всему миру.

Детская литература в Швеции играет особую роль. Не случайно именно здесь присуждается крупнейшая в мире премия в области литературы для детей и юношества – Международная литературная

премия памяти Астрид Линдгрэн (ALMA). В Швеции ведутся также всеобъемлющие научные исследования в области детской и юношеской литературы. В помощь исследователям и заинтересованной общественности и был создан Шведский институт детской книги (Sbi) – национальный центр литературы для детей и подростков. Также в Стокгольмском университете работает Центр по исследованию детской культуры (СВК), который организует курсы, симпозиумы, научные дни и выпускает серию периодических изданий по вопросам детской культуры.

Выставка шведской литературы «Здесь растут дети»

представила таких шведских авторов, как Эмма Адбоге, Гунилла Бергстрем, Мартин Видмарк, Хелена Виллис, Стина Вирсен, Пер Густавсон, Лена Ландстрём, Оса Линд, Барбру Линдгрэн, Свен Нурдквист, Ульф Старк, Эва Эрикссон, Астрид Линдгрэн.

Ведущий семинара и знаток шведской детской литературы Кирилл Щуров отметил, что шведская детская литература очень психологична, предлагает способ ведения диалога с ребенком на самые сложные темы: об одиночестве, смерти, первой любви, разводе родителей. Такие книги хороши для семейного чтения и обсуждения. Читать вслух может не

только взрослый ребенку, но и ребенок взрослому. В шведской детской литературе большое внимание уделяется иллюстрированию книг, тому, чтобы книга издавалась на хорошей бумаге и становилась произведением искусства. Большой популярностью в Швеции пользуются музеи персонажей шведской детской литературы: «Мир Астрид Линдгрэн» и музей Юнибакен (Junibacken).

Вопросы, поднятые на семинаре «Шведская детская литература как инструмент общения с ребенком: диалог с экспертом», вызвали большой интерес у участников: библиотекарей, преподавателей, студентов.

«Миром правит любовь!»

Концерт-презентация книги автора-исполнителя Владимира Петрова «От острова к острову» прошел в Центральной городской библиотеке им. М. В. Ломоносова

Книга Владимира Петрова «От острова к острову» – это книга о любви. О любви к Родине, любви к людям, любви к женщине.

– У вас открывается такая чистота, такая радость, откровенность, красота и такая любовь, и понимание взаимоотношений, – сказала о книге Лариса Ларина. – Многие даже в мечтах не могут представить! Ни у кого о любви ничего даже похожего нет. И любовь правит миром.

В начале встречи прозвучало стихотворение Владимира Петрова, где есть такие поэтические строчки:

*Я от острова к острову.
По душе. По любви.
По волнам.
Миром грез моих.
Тет-а-тет. Визави.
Обрученный с гитарой.
Под уздцы. В поводу.
Неразлучною парой –
Морем, небом, по льду...
Море дышит волнением,
Как и все в мире слов.
Говорю без сомнения:
«Миром правит Любовь!»*

Затем Владимир Петров рассказал о том, как появилась на свет его книга, прозвучали стихи автора и песни под гитару на его стихи.



Автор рассказал о том, что многие его стихи были написаны в пути. Это подтверждают и его поэтические строчки:

*В поездках, пересекая время,
Километрами
распутываю мысли.
В облаках мои
надежды дремлют
И накапливают
влагу смыслов...*

Во время встречи звучали песни о родной деревне Ворзогоры, красавице-Москве, прекрасном заполярном Тимане, острове Кий, Иерусалиме и острове Пхукет.

Замечательным подарком для зрителей стали музыкальные произведения, написанные как поздравления ко дню рождения, а также песня о Ма-

леньком принце, где говорится о странных взрослых, самой лучшей из роз и любящем сердце, для которого так велики обидные мелочи...

Концерт-презентация прошел на одном дыхании, в душевной и теплой атмосфере. Все желающие смогли купить книгу с автографом талантливого автора-исполнителя.

Это ветер листает страницы

Литературно-музыкальная программа состоялась в Соломбальской библиотеке №5 имени Б. В. Шергина.



Для читателей библиотеки поэтесса Татьяна Москвина и участники клуба самодеятельной песни «Микрофон» из города Северодвинска подготовили замечательную творческую встречу «Это ветер листает страницы».

Татьяна Москвина – автор книг стихов и прозы, член Российского авторского общества, Союза писателей баталистов и маринистов, Международной федерации русскоязычных писателей, член Союза журналистов России, руководитель литературного объединения Приморского района Архангельской области.

На стихи Татьяны Москвиной написано много замечательных песен. Поэтому во время мероприятия прозвучали не только стихи Татьяны Васильевны, но и песни на ее стихи в исполнении Ольги Волковой и Ларисы Бартевой, которые, без сомнения, понравились всем слушателям.

Участники клуба самодеятельной песни «Микрофон» подарили зрителям яркое и позитивное настроение. Во время встречи все желающие смогли приобрести книгу, представленную Татьяной Васильевной, и взять автограф у автора.

ИЗВЕЩЕНИЕ ОБ ИТОГАХ ПРОДАЖИ
Акционерное общество «РТ - Строительные технологии»
объявляет об итогах продажи недвижимого имущества
Акционерного общества «Котласский
электромеханический завод» (АО «КЭМЗ») посредством
публичного предложения (далее - Продажа), проведенной 16.11.2016 г.

Информация о Продаже была опубликована в газете «Архангельск – города воинской славы» от 14.10.2016г. № 78 (563).

Место проведения продажи: Архангельская обл., г. Котлас, ул. Кузнецова, д. 20, каб. № 418.

Собственник имущества: Акционерное общество «Котласский электромеханический завод» (АО «КЭМЗ»).

Предмет Продажа - недвижимое имущество АО «КЭМЗ»:

Лот № 1:

Адрес имущества	Тип имущества	Общая площадь (кв. м)	Документы, подтверждающие права распоряжения имуществом	Существующие ограничения (обременения) права
Ориентир: «здания и сооружения подсобного хозяйства», Архангельская обл., г. Котлас, ул. Кузнецова, д. 20	Земельный участок. Категория земель: земли населенных пунктов. Назначение: эксплуатация зданий и сооружений. Кадастровый (или условный) номер: 29:24:040105:0059.	104310,0	Свидетельство о государственной регистрации права Серия 29 - АК № 952096 от 22.05.2013г.	Не зарегистрировано
Архангельская обл., г. Котлас, ул. Кузнецова, д. 20	Склад подсобного хозяйства №1. Назначение: нежилое. 1-этажный. Инвентарный номер: 70/57. Лит. А. Кадастровый (или условный) номер: 29-29-08/023/2008-445.	360,8	Свидетельство о государственной регистрации права Серия 29 - АЛ № 001293 от 24.01.2014г.	Не зарегистрировано
Архангельская обл., г. Котлас, ул. Кузнецова, д. 20	Склад подсобного хозяйства №2. Назначение: нежилое. 1-этажный. Инвентарный номер: 70/58. Лит. А. Кадастровый (или условный) номер: 29:24:040105:830.	433,2	Свидетельство о государственной регистрации права Серия 29 - АЛ № 041580 от 16.06.2014г.	Не зарегистрировано
Архангельская обл., г. Котлас, ул. Кузнецова, д. 20	Склад подсобного хозяйства №3. Назначение: нежилое. 1-этажный. Инвентарный номер: 70/59. Лит. А. Кадастровый (или условный) номер: 29-29-08/023/2008-457.	363,0	Свидетельство о государственной регистрации права Серия 29 - АЛ № 001268 от 23.01.2014г.	Не зарегистрировано
Архангельская обл., г. Котлас, ул. Кузнецова, д. 20	Свинарник. Назначение: нежилое. 1-этажный. Инвентарный номер: 70/50. Лит. А, А1. Кадастровый (или условный) номер: 29:24:040105:829.	2369,1	Свидетельство о государственной регистрации права Серия 29 - АЛ № 041579 от 16.06.2014г.	Не зарегистрировано
Архангельская обл., г. Котлас, ул. Кузнецова, д. 20	Домик для персонала. Назначение: нежилое. 1-этажный. Инвентарный номер: 70/53. Лит. А. Кадастровый (или условный) номер: 29:24:040105:832.	80,4	Свидетельство о государственной регистрации права Серия 29 - АЛ № 063140 от 20.03.2014г.	Не зарегистрировано
Архангельская обл., г. Котлас, ул. Кузнецова, д. 20	Овощехранилище №1. Назначение: нежилое. 1-этажный. Инв. № 70/51. Лит. А. Кадастровый (или условный) номер: 29-29-08/023/2008-476.	565,6	Свидетельство о государственной регистрации права Серия 29 - АЛ № 001749 от 05.02.2014г.	Не зарегистрировано
Архангельская обл., г. Котлас, ул. Кузнецова, д. 20	Овощехранилище №2. Назначение: нежилое. 1-этажный. Инв. № 70/54. Лит. А. Кадастровый (или условный) номер: 29-29-08/023/2008-479.	568,9	Свидетельство о государственной регистрации права Серия 29 - АЛ № 001135 от 24.01.2014г.	Не зарегистрировано
Архангельская обл., г. Котлас, ул. Кузнецова, д. 20	Бытовой корпус. Назначение: нежилое. 1-этажный. Инв. № 70/56. Лит. А. Кадастровый (или условный) номер: 29-29-08/023/2008-495.	192,3	Свидетельство о государственной регистрации права Серия 29 - АЛ № 001136 от 24.01.2014г.	Не зарегистрировано
Архангельская обл., г. Котлас, ул. Кузнецова, д. 20	Коровник. Назначение: нежилое. 1-этажный. Инв. № 70/55. Лит. А. Кадастровый (или условный) номер: 29-29-08/023/2008-478.	2025,7	Свидетельство о государственной регистрации права Серия 29 - АЛ № 001300 от 27.01.2014г.	Не зарегистрировано

Цена первоначального предложения: 32 866 798 (Тридцать два миллиона восемьсот шестьдесят шесть тысяч семьсот девяносто восемь) рублей 00 копеек (с учетом НДС на здания, помещения, сооружения).

Величина снижения цены первоначального предложения («шаг понижения»): 2 629 343 (Два миллиона шестьсот двадцать девять тысяч триста сорок три) рубля 84 копейки.

Величина повышения цены, в случае перехода к проведению продажи с повышением цены («шаг продажи»): 1 314 671 (Один миллион триста сорок четыре тысячи шестьсот семьдесят один) рубль 92 копейки.

Цена отсечения: 19 720 078 (Девятнадцать миллионов семьсот двадцать тысяч семьдесят восемь) рублей 80 копеек (с учетом НДС на здания, помещения, сооружения).

Лот № 3:

Адрес имущества	Тип имущества	Общая площадь (кв. м)	Документы, подтверждающие права распоряжения имуществом	Существующие ограничения (обременения) права
Архангельская обл., г. Котлас	Земельный участок. Категория земель: земли населенных пунктов. Разрешенное использование: эксплуатация зданий и сооружений. Кадастровый (или условный) номер: 29:24:040105:1045.	7054,0	Свидетельство о государственной регистрации права Серия 29 - АК № 978483 от 08.10.2014г.	Не зарегистрировано
Архангельская обл., г. Котлас, ул. Кузнецова, д. 20	Производственный корпус №19. Назначение: нежилое. 4-этажный. Инв. № 70/21. Лит. А. Кадастровый (или условный) номер: 29-29-08/023/2008-469.	4040,2	Свидетельство о государственной регистрации права Серия 29 - АК № 712931 от 25.01.2012г.	Не зарегистрировано

Цена первоначального предложения: 19 991 000 (Девятнадцать миллионов девятьсот девяносто одна тысяча) рублей 00 копеек (с учетом НДС на здание, помещение, сооружение).

Величина снижения цены первоначального предложения («шаг понижения»): 1 599 280 (Один миллион пятьсот девяносто девять тысяч двести восемьдесят) рублей 00 копеек.

Величина повышения цены, в случае перехода к проведению продажи с повышением цены («шаг продажи»): 799 640 (Семьсот девяносто девять тысяч шестьсот сорок) рублей 00 копеек.

Цена отсечения: 11 994 600 (Одиннадцать миллионов девятьсот девяносто четыре тысячи шестьсот) рублей 00 копеек (с учетом НДС на здание, помещение, сооружение).

Лот № 4:

Адрес имущества	Тип имущества	Общая площадь (кв. м)	Документы, подтверждающие права распоряжения имуществом	Существующие ограничения (обременения) права
Ориентир «территория за вода», Архангельская обл., г. Котлас, ул. Кузнецова, д. 20	Земельный участок. Категория земель: земли населенных пунктов. Назначение: сельскохозяйственного использования. Кадастровый (или условный) номер: 29:24:040105:0035.	32371,0	Свидетельство о государственной регистрации права Серия 29 - АК № 952093 от 22.05.2013г.	Не зарегистрировано
Архангельская обл., г. Котлас, ул. Кузнецова, д. 20	Теплица №2. Назначение: нежилое. 1-этажный. Инв. № 70/43. Лит. А1. Кадастровый (или условный) номер: 29:24:040105:831.	1651,5	Свидетельство о государственной регистрации права Серия 29 - АЛ № 040405 от 28.04.2014г.	Не зарегистрировано
Архангельская обл., г. Котлас, ул. Кузнецова, д. 20	Склад ОМО. Назначение: нежилое. 1-этажный. Инв. № 70/46. Лит. А. Кадастровый (или условный) номер: 29-29-08/023/2008-458.	354,6	Свидетельство о государственной регистрации права Серия 29 - АЛ № 001296 от 24.01.2014г.	Не зарегистрировано

Цена первоначального предложения: 5 369 573 (Пять миллионов триста шестьдесят девять тысяч пятьсот семьдесят три) рубля 00 копеек (с учетом НДС на здания, помещения, сооружения).

Величина снижения цены первоначального предложения («шаг понижения»): 429 565 (Четыреста двадцать девять тысяч пятьсот шестьдесят пять) рублей 84 копейки.

Величина повышения цены, в случае перехода к проведению продажи с повышением цены («шаг продажи»): 214 782 (Двести сорок четыре тысячи семьсот восемьдесят два) рубля 92 копейки.

Цена отсечения: 3 221 743 (Три миллиона двести двадцать одна тысяча семьсот сорок три) рубля 80 копеек (с учетом НДС на здания, помещения, сооружения).

Лот № 6:

Адрес имущества	Тип имущества	Общая площадь (кв. м)	Документы, подтверждающие права распоряжения имуществом	Существующие ограничения (обременения) права
Архангельская обл., г. Котлас, ул. Кузнецова	Земельный участок. Категория земель: земли населенных пунктов. Назначение: эксплуатация автостоянки. Кадастровый (или условный) номер: 29:24:040105:0042.	1724,0	Свидетельство о государственной регистрации права Серия 29 - АК № 952097 от 22.05.2013г.	Не зарегистрировано
Архангельская обл., г. Котлас, ул. Кузнецова, д. 20	Автостоянка у проходной. Назначение: нежилое. Инв. № 70/87. Кадастровый (или условный) номер: 29:24:040105:937.	1888,0	Свидетельство о государственной регистрации права Серия 29 - АЛ № 039851 от 12.05.2014г.	Не зарегистрировано

Цена первоначального предложения: 1 734 972 (Один миллион семьсот тридцать четыре тысячи девятьсот семьдесят два) рубля 50 копеек (с учетом НДС на здание, помещение, сооружение).

Величина снижения цены первоначального предложения («шаг понижения»): 138 797 (Сто тридцать восемь тысяч семьсот девяносто семь) рублей 80 копеек.

Величина повышения цены, в случае перехода к проведению продажи с повышением цены («шаг продажи»): 69 398 (Шестьдесят девять тысяч триста девяносто восемь) рублей 90 копеек.

Цена отсечения: 1 040 983 (Один миллион сорок тысяч девятьсот восемьдесят три) рубля 50 копеек (с учетом НДС на здание, помещение, сооружение).

Продажа недвижимого имущества АО «КЭМЗ» посредством публичного предложения по Лоту № 1, Лоту № 3, Лоту № 4, Лоту № 6, признана несостоявшейся на основании п. 15.9. Документации по продаже: «на участие в продаже не было подано ни одной Заявки».

Лот № 2:

Адрес имущества	Тип имущества	Общая площадь (кв. м)	Документы, подтверждающие права распоряжения имуществом	Существующие ограничения (обременения) права
Архангельская обл., г. Котлас	Земельный участок. Категория земель: земли населенных пунктов. Разрешенное использование: эксплуатация зданий и сооружений. Кадастровый (или условный) номер: 29:24:040105:1046.	20860,0	Свидетельство о государственной регистрации права Серия 29 - АК № 978481 от 08.10.2014г.	Не зарегистрировано
Архангельская обл., г. Котлас, ул. Кузнецова, д. 20	Гараж. Назначение: нежилое, 2-этажный, подвал. Инв.№ 70/47. Лит. А. Кадастровый (или условный) номер: 29:24:040105:845.	1795,9	Свидетельство о государственной регистрации права Серия 29 - АЛ № 040365 от 25.04.2014г.	Не зарегистрировано

Цена первоначального предложения: 11 487 000 (Одиннадцать миллионов четыреста восемьдесят семь тысяч) рублей 00 копеек (с учетом НДС на здание, помещение, сооружение).

Величина снижения цены первоначального предложения («шаг понижения»): 918 960 (Девятьсот восемнадцать тысяч девятьсот шестьдесят) рублей 00 копеек.

Величина повышения цены, в случае перехода к проведению продажи с повышением цены («шаг продажи»): 459 480 (Четыреста пятьдесят девять тысяч четыреста восемьдесят) рублей 00 копеек.

Цена отсечения: 6 892 200 (Шесть миллионов восемьсот девяносто две тысячи двести) рублей 00 копеек (с учетом НДС на здание, помещение, сооружение).

Количество поданных заявок по Лоту № 2: 1 (Одна).

Лица, признанные участниками Продажи: Индивидуальный предприниматель Кокорин Андрей Леонидович (ИП Кокорин А.Л.).

Покупатель: ИП Кокорин А.Л.

Цена Имущества, определенная по итогам Продажи: 6 892 200 (Шесть миллионов восемьсот девяносто две тысячи двести) рублей 00 копеек (с учетом НДС на здание, помещение, сооружение).

Лот № 5:

Адрес имущества	Тип имущества	Общая площадь (кв. м)	Документы, подтверждающие права распоряжения имуществом	Существующие ограничения (обременения) права
Архангельская обл., г. Котлас, Ориентир: участок смежный с территорией подсобного хозяйства предприятия	Земельный участок. Категория земель: земли населенных пунктов. Разрешенное использование: для сельскохозяйственного использования. Кадастровый (или условный) номер: 29:24:040105:41.	2000,0	Свидетельство о государственной регистрации права Серия 29 - АК № 952091 от 22.05.2013г.	Не зарегистрировано

Цена первоначального предложения: 271 325 (Двести семьдесят одна тысяча триста двадцать пять) рублей 00 копеек (без НДС).

Величина снижения цены первоначального предложения («шаг понижения»): 21 706 (Двадцать одна тысяча семьсот шесть) рублей 00 копеек.

Величина повышения цены, в случае перехода к проведению продажи с повышением цены («шаг продажи»): 10 853 (Десять тысяч восемьсот пятьдесят три) рубля 00 копеек.

Цена отсечения: 162 795 (Сто шестьдесят две тысячи семьсот девяносто пять) рублей 00 копеек (без НДС).

Количество поданных заявок по Лоту № 5: 1 (Одна).

Лица, признанные участниками Продажи: Петровская Алевтина Васильевна (Петровская А.В.).

Покупатель: Петровская А.В.

Цена Имущества, определенная по итогам Продажи: 162 795 (Сто шестьдесят две тысячи семьсот девяносто пять) рублей 00 копеек (без НДС).

Извещение о проведении продажи недвижимого имущества Акционерного общества «Котласский электромеханический завод» (АО «КЭМЗ») посредством публичного предложения

1. Собственник имущества: Акционерное общество «Котласский электромеханический завод» (АО «КЭМЗ»)

165300, Архангельская обл., г. Котлас, ул. Кузнецова д. 20

ОГРН 1102904000220

ИНН 2904021840/ КПП 293150001

т. 8 (81837) 5-13-63

2. Организатор аукциона: Акционерное общество «РТ - Строительные технологии» (АО «РТ - Стройтех»)

119435, г. Москва, Б. Саввинский пер., д. 2-4-6, стр. 16

ОГРН 1097746324400

ИНН 7704727853/КПП 770401001

Р/счет 40702810700250008944

в АО АКБ «НОВИКОМБАНК»

К/счет 30101810245250000162

БИК 044525162

т. 8 (495) 580-53-90, 8 (495) 909-00-00

3. Предмет продажи - недвижимое имущество АО «КЭМЗ» (далее «Имущество»):

Лот № 1:

Адрес имущества	Тип имущества	Общая площадь (кв. м)	Документы, подтверждающие права распоряжения имуществом	Существующие ограничения (обременения) права
Ориентир: «здания и сооружения подсобного хозяйства», Архангельская обл., г. Котлас, ул. Кузнецова, д. 20	Земельный участок. Категория земель: земли населенных пунктов. Назначение: эксплуатация зданий и сооружений. Кадастровый (или условный) номер: 29:24:040105:0059.	104310,0	Свидетельство о государственной регистрации права Серия 29 - АК № 952096 от 22.05.2013г.	Не зарегистрировано
Архангельская обл., г. Котлас, ул. Кузнецова, д. 20	Склад подсобного хозяйства №1. Назначение: нежилое. 1-этажный. Инвентарный номер: 70/57. Лит. А. Кадастровый (или условный) номер: 29-29-08/023/2008-445.	360,8	Свидетельство о государственной регистрации права Серия 29 - АЛ № 001293 от 24.01.2014г.	Не зарегистрировано
Архангельская обл., г. Котлас, ул. Кузнецова, д. 20	Склад подсобного хозяйства №2. Назначение: нежилое. 1-этажный. Инвентарный номер: 70/58. Лит. А. Кадастровый (или условный) номер: 29:24:040105:830.	433,2	Свидетельство о государственной регистрации права Серия 29 - АЛ № 041580 от 16.06.2014г.	Не зарегистрировано
Архангельская обл., г. Котлас, ул. Кузнецова, д. 20	Склад подсобного хозяйства №3. Назначение: нежилое. 1-этажный. Инвентарный номер: 70/59. Лит. А. Кадастровый (или условный) номер: 29-29-08/023/2008-457.	363,0	Свидетельство о государственной регистрации права Серия 29 - АЛ № 001268 от 23.01.2014г.	Не зарегистрировано
Архангельская обл., г. Котлас, ул. Кузнецова, д. 20	Свинарник. Назначение: нежилое. 1-этажный. Инвентарный номер: 70/50. Лит. А, А1. Кадастровый (или условный) номер: 29:24:040105:829.	2369,1	Свидетельство о государственной регистрации права Серия 29 - АЛ № 041579 от 16.06.2014г.	Не зарегистрировано
Архангельская обл., г. Котлас, ул. Кузнецова, д. 20	Домик для персонала. Назначение: нежилое. 1-этажный. Инвентарный номер: 70/53. Лит. А. Кадастровый (или условный) номер: 29:24:040105:832.	80,4	Свидетельство о государственной регистрации права Серия 29 - АЛ № 063140 от 20.03.2014г.	Не зарегистрировано
Архангельская обл., г. Котлас, ул. Кузнецова, д. 20	Овощехранилище №1. Назначение: нежилое. 1-этажный. Инв. № 70/51. Лит. А. Кадастровый (или условный) номер: 29-29-08/023/2008-476.	565,6	Свидетельство о государственной регистрации права Серия 29 - АЛ № 001749 от 05.02.2014г.	Не зарегистрировано
Архангельская обл., г. Котлас, ул. Кузнецова, д. 20	Овощехранилище №2. Назначение: нежилое. 1-этажный. Инв.№ 70/54. Лит. А. Кадастровый (или условный) номер: 29-29-08/023/2008-479.	568,9	Свидетельство о государственной регистрации права Серия 29 - АЛ № 001135 от 24.01.2014г.	Не зарегистрировано
Архангельская обл., г. Котлас, ул. Кузнецова, д. 20	Бытовой корпус. Назначение: нежилое. 1-этажный. Инв.№ 70/56. Лит. А. Кадастровый (или условный) номер: 29-29-08/023/2008-495.	192,3	Свидетельство о государственной регистрации права Серия 29 - АЛ № 001136 от 24.01.2014г.	Не зарегистрировано
Архангельская обл., г. Котлас, ул. Кузнецова, д. 20	Коровник. Назначение: нежилое. 1-этажный. Инв.№ 70/55. Лит. А. Кадастровый (или условный) номер: 29-29-08/023/2008-478.	2025,7	Свидетельство о государственной регистрации права Серия 29 - АЛ № 001300 от 27.01.2014г.	Не зарегистрировано

Цена первоначального предложения: 32 866 798 (Тридцать два миллиона восемьсот шестьдесят шесть тысяч семьсот девяносто восемь) рублей 00 копеек (с учетом НДС на здания, помещения, сооружения).

Величина снижения цены первоначального предложения («шаг понижения»): 2 629 343 (Два миллиона шестьсот двадцать девять тысяч триста сорок три) рубля 84 копейки.

Величина повышения цены, в случае перехода к проведению продажи с повышением цены («шаг продажи»): 1 314 671 (Один миллион триста сорок четыре тысячи шестьсот семьдесят один) рубль 92 копейки.

Цена отсечения: 19 720 078 (Девятнадцать миллионов семьсот двадцать тысяч семьдесят восемь) рублей 80 копеек (с учетом НДС на здания, помещения, сооружения).

Лот № 2:

Адрес имущества	Тип имущества	Общая площадь (кв. м)	Документы, подтверждающие права распоряжения имуществом	Существующие ограничения (обременения) права
Архангельская обл., г. Котлас	Земельный участок. Категория земель: земли населенных пунктов. Разрешенное использование: эксплуатация зданий и сооружений. Кадастровый (или условный) номер: 29:24:040105:1045.	7054,0	Свидетельство о государственной регистрации права Серия 29 - АК № 978483 от 08.10.2014г.	Не зарегистрировано
Архангельская обл., г. Котлас, ул. Кузнецова, д. 20	Производственный корпус №19. Назначение: нежилое. 4-этажный. Инв.№ 70/21. Лит. А. Кадастровый (или условный) номер: 29-29-08/023/2008-469.	4040,2	Свидетельство о государственной регистрации права Серия 29 - АК № 712931 от 25.01.2012г.	Не зарегистрировано

Цена первоначального предложения: 19 991 000 (Девятнадцать миллионов девятьсот девяносто одна тысяча) рублей 00 копеек (с учетом НДС на здание, помещение, сооружение).

Величина снижения цены первоначального предложения («шаг понижения»): 1 599 280 (Один миллион пятьсот девяносто девять тысяч двести восемьдесят) рублей 00 копеек.

Величина повышения цены, в случае перехода к проведению продажи с повышением цены («шаг продажи»): 799 640 (Семьсот девяносто девять тысяч шестьсот сорок) рублей 00 копеек.

Цена отсечения: 11 994 600 (Одиннадцать миллионов девятьсот девяносто четыре тысячи шестьсот) рублей 00 копеек (с учетом НДС на здание, помещение, сооружение).

Лот № 3:

Адрес имущества	Тип имущества	Общая площадь (кв. м)	Документы, подтверждающие права распоряжения имуществом	Существующие ограничения (обременения) права
Ориентир «территория завода», Архангельская обл., г. Котлас, ул. Кузнецова, д. 20	Земельный участок. Категория земель: земли населенных пунктов. Назначение: сельскохозяйственного использования. Кадастровый (или условный) номер: 29:24:040105:0035.	32371,0	Свидетельство о государственной регистрации права Серия 29 - АК № 952093 от 22.05.2013г.	Не зарегистрировано
Архангельская обл., г. Котлас, ул. Кузнецова, д. 20	Теплица №2. Назначение: нежилое. 1-этажный. Инв.№ 70/43. Лит. А1. Кадастровый (или условный) номер: 29:24:040105:831.	1651,5	Свидетельство о государственной регистрации права Серия 29 - АЛ № 040405 от 28.04.2014г.	Не зарегистрировано
Архангельская обл., г. Котлас, ул. Кузнецова, д. 20	Склад ОМО. Назначение: нежилое. 1-этажный. Инв.№ 70/46. Лит. А. Кадастровый (или условный) номер: 29-29-08/023/2008-458.	354,6	Свидетельство о государственной регистрации права Серия 29 - АЛ № 001296 от 24.01.2014г.	Не зарегистрировано

Цена первоначального предложения: 5 369 573 (Пять миллионов триста шестьдесят девять тысяч пятьсот семьдесят три) рубля 00 копеек (с учетом НДС на здания, помещения, сооружения).

Величина снижения цены первоначального предложения («шаг понижения»): 429 565 (Четыреста двадцать девять тысяч пятьсот шестьдесят пять) рублей 84 копейки.

Величина повышения цены, в случае перехода к проведению продажи с повышением цены («шаг продажи»): 214 782 (Двести четырнадцать тысяч семьсот восемьдесят два) рубля 92 копейки.

Цена отсечения: 3 221 743 (Три миллиона двести двадцать одна тысяча семьсот сорок три) рубля 80 копеек (с учетом НДС на здания, помещения, сооружения).

Лот № 4:

Адрес имущества	Тип имущества	Общая площадь (кв. м)	Документы, подтверждающие права распоряжения имуществом	Существующие ограничения (обременения) права
Архангельская обл., г. Котлас, ул. Кузнецова Ориентир: «участок смежный с производственной территорией предприятия»	Земельный участок. Категория земель: земли населенных пунктов. Назначение: эксплуатация автостоянки. Кадастровый (или условный) номер: 29:24:040105:0042.	1724,0	Свидетельство о государственной регистрации права Серия 29 - АК № 952097 от 22.05.2013г.	Не зарегистрировано
Архангельская обл., г. Котлас, ул. Кузнецова, д. 20	Автостоянка у проходной. Назначение: нежилое. Инв.№ 70/87. Кадастровый (или условный) номер: 29:24:040105:937.	1888,0	Свидетельство о государственной регистрации права Серия 29 - АЛ № 039851 от 12.05.2014г.	Не зарегистрировано

Цена первоначального предложения: 1 734 972 (Один миллион семьсот тридцать четыре тысячи девятьсот семьдесят два) рубля 50 копеек (с учетом НДС на здание, помещение, сооружение).

Величина снижения цены первоначального предложения («шаг понижения»): 138 797 (Сто тридцать восемь тысяч семьсот девяносто семь) рублей 80 копеек.

Величина повышения цены, в случае перехода к проведению продажи с повышением цены («шаг продажи»): 69 398 (Шестидесят девять тысяч триста девяносто восемь) рублей 90 копеек.

Цена отсечения: 1 040 983 (Один миллион сорок тысяч девятьсот восемьдесят три) рубля 50 копеек (с учетом НДС на здание, помещение, сооружение).

4. Порядок, место и срок предоставления документации по продаже: Документация по продаже размещается на официальном сайте АО «РТ – Стройтех» - www.stroytech-rt.ru.

Запись на ознакомление с документацией осуществляется по тел.: 8 (495) 580-53-90, 8 (495) 909-00-00.

Перечень документов, необходимых для участия в продаже, представлен в Документации по продаже, размещенной на сайте АО «РТ – Стройтех» - www.stroytech-rt.ru.

5. Порядок, место и срок представления заявок на участие в Продаже: Прием заявок на участие в продаже осуществляется с 02.12.2016 г. по адресу: г. Москва, ул. Пятницкая, д.9/28, стр.2, 3 этаж, каб. 307, в рабочие дни с 10.00 до 18.00 часов (по московскому времени).

Срок представления заявок на участие в продаже истекает 20.01.2017 г. в 18.00 часов (по московскому времени).

Претендент имеет право направить в АО «РТ – Стройтех» заявку на участие в Продаже и иные предусмотренные документацией по продаже документы в электронной форме на следующий электронный адрес: torgi@stroytech-rt.ru. Претендент, подавший заявку и иные предусмотренные документацией по продаже документы в электронной форме, обязан предоставить оригиналы всех ранее направленных в электронном виде документов по адресу: Архангельская обл., г. Котлас, ул. Кузнецова, д. 20, каб. № 418, 25.01.2017 г. с 12.00 до 12.30 (по местному времени).

6. Задаток по Лоту № 1 составляет: 3 286 679 (Три миллиона двести восемьдесят шесть тысяч шестьсот семьдесят девять) рублей 80 копеек.

Задаток по Лоту № 2 составляет: 1 999 100 (Один миллион девятьсот девяносто девять тысяч сто) рублей 00 копеек.

Задаток по Лоту № 3 составляет: 536 957 (Пятьсот тридцать шесть тысяч девятьсот пятьдесят семь) рублей 30 копеек.

Задаток по Лоту № 4 составляет: 173 497 (Сто семьдесят три тысячи четыреста девяносто семь) рублей 25 копеек.

Задаток должен быть зачислен единым платежом в рублях на расчетный счет АО «РТ – Стройтех» по следующим банковским реквизитам: ИНН 7704727853, КПП 770401001, р/с 40702810700250008944 в АО АКБ «НОВИКОМБАНК», к/с 30101810245250000162, БИК 044525162, получатель – АО «РТ – Стройтех», в срок не позднее 20.01.2017 г., на основании договора о задатке. Заключение договора о задатке производится по месту нахождения организатора продажи.

Исполнение обязанности по внесению суммы задатка третьими лицами не допускается. Внесение суммы задатка третьими лицами не является оплатой задатка. Перечисленные денежные средства иными лицами, кроме заявителя, будут считаться ошибочно перечисленными денежными средствами и возвращены на счет плательщика.

7. Дата, время и место рассмотрения заявок: 25.01.2017 г. с 12.30 до 12.50 (по местному времени) по адресу: Архангельская обл., г. Котлас, ул. Кузнецова, д. 20, каб. № 418.

8. Время начала регистрации участников продажи: 25.01.2017 г. в 12.50 (по местному времени) по адресу: Архангельская обл., г. Котлас, ул. Кузнецова, д. 20, каб. № 418.

9. Дата, время и место проведения продажи: 25.01.2017 г. в 13.00 (по местному времени) по адресу: Архангельская обл., г. Котлас, ул. Кузнецова, д. 20, каб. № 418.

10. Право приобретения недвижимого имущества принадлежит:

- участнику Продажи, который подтвердил цену первоначального предложения или цену предложения, сложившуюся на соответствующем «шаге понижения» («шаге продажи»), при отсутствии предложений других участников Продажи посредством публичного предложения;

- единственному участнику Продажи, если его заявка на участие в Продаже соответствует требованиям и условиям, предусмотренным документацией.

11. С победителем (Единственным участником) Продажи будет заключен договор купли-продажи имущества в течение 10 (Десяти) календарных дней после подписания протокола об итогах Продажи.

12. По решению Комиссии по продаже срок приема задатков, заявок и проведения Продажи может быть продлен. Извещение о продлении сроков проведения Продажи может быть сделано не позднее, чем за 3 (Три) календарных дня до проведения продажи недвижимого имущества посредством публичного предложения на сайте www.stroytech-rt.ru и в печатном издании.

13. Организатор Продажи вправе отказаться от проведения Продажи. Извещение об отказе от проведения Продажи может быть сделано не позднее, чем за 3 (Три) календарных дня до проведения Продажи на сайте www.stroytech-rt.ru и в печатном издании.

ЗАКЛЮЧЕНИЕ

комиссии по подготовке проекта Правил землепользования и застройки муниципального образования «Город Архангельск» о результатах публичных слушаний по вопросу о предоставлении разрешения на отклонение от предельных параметров разрешенного строительства торгово-административного здания на земельном участке, расположенном в Октябрьском территориальном округе г. Архангельска по пр. Ломоносова

По результатам публичных слушаний, состоявшихся 24 ноября 2016 года, комиссия, приняла решение о невозможности предоставления разрешения на отклонение от предельных параметров разрешенного строительства торгово-административного здания на земельном участке площадью 337 кв. м с кадастровым номером 29:22:040718:972, расположенном в Октябрьском территориальном округе г. Архангельска по пр. Ломоносова:

уменьшение минимальной площади земельного участка, необходимой для размещения объекта, до 337 кв.м;

уменьшение отступа здания от границ земельного участка до 0 метров;

уменьшение минимального количества машино-мест для хранения индивидуального транспорта до 0.

Председатель комиссии

Е.В. Петухова

ЗАКЛЮЧЕНИЕ

комиссии по подготовке проекта Правил землепользования и застройки муниципального образования «Город Архангельск» о результатах публичных слушаний по вопросу о предоставлении разрешения на отклонение от предельных параметров разрешенного строительства объекта капитального строительства на земельном участке, расположенном в Исакогорском территориальном округе г. Архангельска по ул. Магистральной

По результатам публичных слушаний, состоявшихся 24 ноября 2016 года, комиссия, приняла решение о невозможности предоставления разрешения на отклонение от предельных

параметров разрешенного строительства объекта капитального строительства на земельном участке с кадастровым номером 29:22:081507:1161, площадью 986 кв.м, расположенном в Исакогорском территориальном округе г.Архангельска по ул.Магистральной:
размещение объекта розничной торговли (здание продовольственного магазина) отдельно стоящим объектом капитального строительства.

Председатель комиссии

Е.В. Петухова

ЗАКЛЮЧЕНИЕ

комиссии по подготовке проекта Правил землепользования и застройки муниципального образования «Город Архангельск» о результатах публичных слушаний по вопросу о предоставлении разрешения на условно разрешенный вид использования земельного участка, расположенного в Маймаксанском территориальном округе г.Архангельска на пересечении ул.Юности и ул.Менделеева

По результатам публичных слушаний, состоявшихся 24 ноября 2016 года, комиссия приняла решение о невозможности предоставления разрешения на условно разрешенный вид использования земельного участка площадью 738 кв.м с кадастровым номером 29:22:012010:838, расположенного в Маймаксанском территориальном округе г.Архангельска на пересечении ул.Юности и ул.Менделеева: “для размещения объектов физической культуры и спорта”.

Председатель комиссии

Е.В. Петухова

**ГЛАВА МУНИЦИПАЛЬНОГО ОБРАЗОВАНИЯ
«ГОРОД АРХАНГЕЛЬСК»****РАСПОРЯЖЕНИЕ**

от 25 ноября 2016 г. №3355р

Об отказе в предоставлении разрешения на отклонение от предельных параметров разрешенного строительства объекта капитального строительства на земельном участке, расположенном в Соломбальском территориальном округе г.Архангельска на пересечении ул.Кедрова и ул.Ярославской

В соответствии с Градостроительным кодексом Российской Федерации от 29.12.2004 № 190-ФЗ:

Отказать в предоставлении разрешения на отклонение от предельных параметров разрешенного строительства объекта капитального строительства на земельном участке с кадастровым номером 29:22:022520:18, площадью 1275 кв.м, расположенном в Соломбальском территориальном округе г.Архангельска на пересечении ул. Кедрова и ул.Ярославской:
размещение административных и офисных зданий отдельно стоящим объектом капитального строительства.

Исполняющий обязанности Главы
муниципального образования

С.М. Ковалев

**ГЛАВА МУНИЦИПАЛЬНОГО ОБРАЗОВАНИЯ
«ГОРОД АРХАНГЕЛЬСК»****РАСПОРЯЖЕНИЕ**

от 25 ноября 2016 г. №3359р

О предоставлении разрешения на условно разрешенный вид использования земельного участка, расположенного в территориальном округе Майская горка г.Архангельска по ул.Лермонтова, 23, стр.19

В соответствии с Градостроительным кодексом Российской Федерации от 29.12.2004 г. № 190-ФЗ:

Предоставить разрешение на условно разрешенный вид использования земельного участка площадью 2454 кв.м с кадастровым номером 29:22:060703:50, расположенного в территориальном округе Майская горка г.Архангельска по Лермонтова,23,стр.19, “для размещения складских объектов”.

Исполняющий обязанности Главы
муниципального образования

С.М. Ковалев

**ГЛАВА МУНИЦИПАЛЬНОГО ОБРАЗОВАНИЯ
«ГОРОД АРХАНГЕЛЬСК»****РАСПОРЯЖЕНИЕ**

от 25 ноября 2016 г. № 3358р

О предоставлении разрешения на условно разрешенный вид использования земельного участка и объекта капитального строительства, расположенных в Маймаксанском территориальном округе г.Архангельска по ул.Гидролизной,12

В соответствии с Градостроительным кодексом Российской Федерации от 29.12.2004 г. № 190-ФЗ:

Предоставить разрешение на условно разрешенный вид использования земельного участка площадью 1438 кв.м с кадастровым номером 29:22:012011:37 и объекта капитального строительства, расположенных в Маймаксанском территориальном округе г.Архангельска по ул.Гидролизной, 12, «для размещения здания котельной, объектов физической культуры и спорта, объектов для хранения индивидуальных автотранспортных средств».

Исполняющий обязанности Главы
муниципального образования

С.М. Ковалев

**ГЛАВА МУНИЦИПАЛЬНОГО ОБРАЗОВАНИЯ
«ГОРОД АРХАНГЕЛЬСК»****РАСПОРЯЖЕНИЕ**

от 25 ноября 2016 г. №3357р

О предоставлении разрешения на условно разрешенный вид использования земельного участка, расположенного в Ломоносовском территориальном округе г.Архангельска по наб.Северной Двины (между ул.Иоанна Кронштадтского и ул.Парижской коммуны)

В соответствии с Градостроительным кодексом Российской Федерации от 29.12.2004 г. № 190-ФЗ:

Предоставить разрешение на условно разрешенный вид использования земельного участка площадью 250 кв.м с кадастровым номером 29:22:050518:132, расположенного в Ломоносовском территориальном округе г.Архангельска по наб.Северной Двины (между ул.Иоанна Кронштадтского и ул.Парижской коммуны), “для размещения общественного туалета”.

Исполняющий обязанности Главы
муниципального образования

С.М. Ковалев

**ГЛАВА МУНИЦИПАЛЬНОГО ОБРАЗОВАНИЯ
«ГОРОД АРХАНГЕЛЬСК»****РАСПОРЯЖЕНИЕ**

от 25 ноября 2016 г. №3356р

Об отказе в предоставлении разрешения на условно разрешенный вид использования земельного участка, расположенного в Октябрьском территориальном округе г.Архангельска по ул.Воскресенской

В соответствии с Градостроительным кодексом Российской Федерации от 29.12.2004 г. № 190-ФЗ:

Отказать в предоставлении разрешения на условно разрешенный вид использования земельного участка площадью 831 кв.м с кадастровым номером 29:22:040618:25, расположенного в Октябрьском территориальном округе г.Архангельска по ул.Воскресенской, «для размещения объектов для хранения индивидуальных автотранспортных средств».

Исполняющий обязанности Главы
муниципального образования

С.М. Ковалев

**ГЛАВА МУНИЦИПАЛЬНОГО ОБРАЗОВАНИЯ
«ГОРОД АРХАНГЕЛЬСК»****РАСПОРЯЖЕНИЕ**

от 25 ноября 2016 г. № 3361р

Об отказе в предоставлении разрешения на условно разрешенный вид использования земельного участка, расположенного в территориальном округе Майская горка г.Архангельска по ул. Некрасова

В соответствии с Градостроительным кодексом Российской Федерации от 29.12.2004 № 190-ФЗ:

Отказать в предоставлении разрешения на условно разрешенный вид использования земельного участка площадью 922 кв.м с кадастровым номером 29:22:060414:1023, расположенного в территориальном округе Майская горка г. Архангельска по ул. Некрасова, «для размещения малоэтажного многоквартирного жилого дома».

Исполняющий обязанности Главы
муниципального образования

С.М. Ковалев

**ГЛАВА МУНИЦИПАЛЬНОГО ОБРАЗОВАНИЯ
«ГОРОД АРХАНГЕЛЬСК»****РАСПОРЯЖЕНИЕ**

от 25 ноября 2016 г. № 3360р

О предоставлении разрешения на условно разрешенный вид использования земельного участка, расположенного в территориальном округе Варавино-Фактория г.Архангельска по ул. Зеленой

В соответствии с Градостроительным кодексом Российской Федерации от 29.12.2004 № 190-ФЗ:

Предоставить разрешение на условно разрешенный вид использования земельного участка площадью 889 кв.м с кадастровым номером 29:22:073001:2, расположенного в территориальном округе Варавино-Фактория г. Архангельска по ул. Зеленой, «для размещения индивидуального жилого дома».

Исполняющий обязанности Главы
муниципального образования

С.М. Ковалев

ИНФОРМАЦИОННОЕ СООБЩЕНИЕ

Администрация муниципального образования «Город Архангельск» извещает о проведении публичных слушаний по вопросу предоставления разрешения на отклонение от предельных параметров разрешенного строительства административного здания на земельных участках с кадастровым номером 29:22:050502:1059, площадью 900 кв.м, с кадастровым номером 29:22:050502:97, площадью 400 кв.м, расположенных в Ломоносовском территориальном округе г.Архангельска на пересечении просп. Советских космонавтов и ул.Володарского:

размещение административного здания отдельно стоящим объектом капитального строительства.

Публичные слушания проводятся на основании заявления Общества с ограниченной ответственностью «Проектные решения» и распоряжения Главы муниципального образования «Город Архангельск» от 22 ноября 2016 г. № 3307р «О проведении публичных слушаний по вопросу о предоставлении разрешения на отклонение от предельных параметров разрешенного строительства объекта капитального строительства на земельных участках, расположенных в Ломоносовском территориальном округе г. Архангельска на пересечении просп. Советских космонавтов и ул. Володарского»

Публичные слушания состоятся 22 декабря 2016 года в 14 часов 00 минут по адресу: пл. В.И. Ленина, 5, каб. 516.

Предложения и замечания по вопросу предоставления разрешения на отклонения от предельных параметров разрешенного строительства объекта капитального строительства можно направлять в департамент градостроительства Администрации муниципального образования «Город Архангельск» по адресу: г. Архангельск, пл. Ленина, д. 5, каб. 516 до 21 декабря 2016 года.

**Заместитель председателя комиссии
по подготовке проекта
Правил землепользования и застройки
МО «Город Архангельск»**

А.Н. Юницына

ИНФОРМАЦИОННОЕ СООБЩЕНИЕ

Администрация муниципального образования «Город Архангельск» извещает о проведении публичных слушаний по вопросу предоставления разрешения на отклонения от предельных параметров разрешенного строительства здания технического обслуживания и ремонта транспортных средств на земельном участке с кадастровым номером 29:22:040201:1237, площадью 1024 кв.м, расположенном в Октябрьском территориальном округе г. Архангельска по Талажскому шоссе:

уменьшение отступа здания от границ земельного участка: 0 метров с юго-западной стороны, 1 метр с юго-восточной стороны, 1 метр с северо-восточной стороны, 1 метр с северо-западной стороны;

уменьшение доли озелененной территории земельного участка до 0 процентов;
уменьшение минимального количества машино-мест для хранения индивидуального транспорта до 0.

Публичные слушания проводятся на основании заявления Общества с ограниченной ответственностью «СК-Инвест» и распоряжения Главы муниципального образования «Город Архангельск» от 22 ноября 2016 г. № 3308р «О проведении публичных слушаний по вопросу о предоставлении разрешения на отклонения от предельных параметров разрешенного строительства здания технического обслуживания и ремонта транспортных средств на земельном участке, расположенном в Октябрьском территориальном округе г. Архангельска по Талажскому шоссе».

Публичные слушания состоятся 22 декабря 2016 года в 14 часов 10 минут по адресу: пл. В.И. Ленина, 5, каб. 516.

Предложения и замечания по вопросу предоставления разрешения на отклонения от предельных параметров разрешенного строительства объекта капитального строительства можно направлять в департамент градостроительства Администрации муниципального образования «Город Архангельск» по адресу: г. Архангельск, пл. Ленина, д. 5, каб. 516 до 21 декабря 2016 года.

**Заместитель председателя комиссии
по подготовке проекта
Правил землепользования и застройки
МО «Город Архангельск»**

А.Н. Юницына

ИНФОРМАЦИОННОЕ СООБЩЕНИЕ

Администрация муниципального образования «Город Архангельск» извещает о проведении публичных слушаний по вопросу предоставления разрешения на отклонения от предельных параметров разрешенного строительства здания розничной торговли на земельном участке с кадастровым номером 29:22:060401:2830, площадью 3893 кв.м, расположенном в территориальном округе Майская горка г. Архангельска по просп. Московскому:

уменьшение доли озелененной территории земельного участка до 5 процентов;
размещение здания розничной торговли отдельно стоящим объектом капитального строительства.

Публичные слушания проводятся на основании заявления Общества с ограниченной ответственностью «КапиталИнвест» и распоряжения Главы муниципального образования «Город Архангельск» от 22 ноября 2016 г. № 3306р «О проведении публичных слушаний по вопросу о предоставлении разрешения на отклонения от предельных параметров разрешенного строительства здания розничной торговли на земельном участке, расположенном в территориальном округе Майская горка г. Архангельска по просп. Московскому».

Публичные слушания состоятся 22 декабря 2016 года в 14 часов 20 минут по адресу: пл. В.И. Ленина, 5, каб. 516.

Предложения и замечания по вопросу предоставления разрешения на отклонения от предельных параметров разрешенного строительства объекта капитального строительства можно направлять в департамент градостроительства Администрации муниципального образования «Город Архангельск» по адресу: г. Архангельск, пл. Ленина, д. 5, каб. 516 до 21 декабря 2016 года.

**Заместитель председателя комиссии
по подготовке проекта
Правил землепользования и застройки
МО «Город Архангельск»**

А.Н. Юницына

ИНФОРМАЦИОННОЕ СООБЩЕНИЕ

Администрация муниципального образования «Город Архангельск» извещает о проведении публичных слушаний по вопросу предоставления разрешения на отклонения от предельных параметров реконструкции объекта капитального строительства на земельном участке площадью 3074 кв.м с кадастровым номером 29:22:022531:6, расположенном в Соломбальском территориальном округе г. Архангельска по ул. Красных партизан:

размещение машино-мест для хранения индивидуального транспорта за пределами границ земельного участка: с северной стороны вдоль ул. Красных партизан – 20 машино-мест, с западной стороны – 8 машино-мест, с восточной стороны – 21 машино-мест;

размещение машино-мест для хранения индивидуального транспорта частично за пределами границ земельного участка: с северной стороны вдоль здания по ул. Красных партизан – 8 машино-мест.

Публичные слушания проводятся на основании заявления Общества с ограниченной ответственностью «Соломбала», и распоряжения Главы муниципального образования «Город Архангельск» от 22 ноября 2016 г. № 3305р «О проведении публичных слушаний по вопросу

о предоставлении разрешения на отклонения от предельных параметров реконструкции объекта капитального строительства на земельном участке, расположенном в Соломбальском территориальном округе г. Архангельск по ул. Красных партизан».

Публичные слушания состоятся 22 декабря 2016 года в 14 часов 30 минут по адресу: пл. В.И. Ленина, 5, каб. 516.

Предложения и замечания по вопросу предоставления разрешения на отклонения от предельных параметров разрешенного строительства объекта капитального строительства можно направлять в департамент градостроительства Администрации муниципального образования «Город Архангельск» по адресу: г. Архангельск, пл. Ленина, д. 5, каб. 516 до 21 декабря 2016 года.

**Заместитель председателя комиссии
по подготовке проекта
Правил землепользования и застройки
МО «Город Архангельск»**

А.Н. Юницына

ИНФОРМАЦИОННОЕ СООБЩЕНИЕ

Администрация муниципального образования «Город Архангельск» извещает о проведении публичных слушаний по вопросу о предоставлении разрешения на отклонения от предельных параметров разрешенного строительства административного здания на земельном участке площадью 836 кв. м с кадастровым номером 29:22:050515:1089, расположенном в Ломоносовском территориальном округе г. Архангельска по ул. Урицкого:

уменьшение отступа здания от границ земельного участка до 0 метров;
уменьшение доли озелененной территории земельного участка до 0 процентов.

Публичные слушания проводятся по заявлению Общества с ограниченной ответственностью «Объединение спортивных федераций города Архангельска» и на основании распоряжения Главы муниципального образования «Город Архангельск» от 25 ноября 2016 г. № 3362р «О проведении публичных слушаний по вопросу о предоставлении разрешения на отклонения от предельных параметров разрешенного строительства административного здания, расположенного в Ломоносовском территориальном округе г. Архангельска по ул. Урицкого»

Публичные слушания состоятся 22 декабря 2016 года в 14 часов 40 минут по адресу: г. Архангельск, пл. В.И. Ленина, д. 5, каб. 516.

Предложения и замечания по вопросу предоставления разрешения на отклонения от предельных параметров разрешенного строительства объекта капитального строительства можно направлять в департамент градостроительства Администрации муниципального образования «Город Архангельск» по адресу: г. Архангельск, пл. Ленина, д. 5, каб. 516 до 21 декабря 2016 года.

**Заместитель председателя комиссии
по подготовке проекта
Правил землепользования и застройки
МО «Город Архангельск»**

А.Н. Юницына

Итоговый документ публичных слушаний по обсуждению планировочной документации для размещения линейных объектов

г. Архангельск

«22» ноября 2016 года

Участники публичных слушаний по обсуждению проекта планировки и проекта межевания, подготовленных в составе планировочной документации территории для размещения линейного объекта «Распределительный газопровод с сопутствующими сооружениями в составе объекта «Реконструкция и техническое перевооружение производственных мощностей на Архангельском филиале «Судоремонтный завод «Красная Кузница» ОАО «Центр Судоремонта «Звездочка», г. Архангельск», и проекта планировки и проекта межевания, подготовленных в составе планировочной документации территории для размещения линейного объекта «Газопровод межпоселковый от пос. Силикатный до ГТЭП г. Архангельска Архангельской области», **о т м е ч а ю т:**

1. Публичные слушания по обсуждению проекта планировки и проекта межевания, подготовленных в составе планировочной документации территории для размещения линейного объекта «Распределительный газопровод с сопутствующими сооружениями в составе объекта «Реконструкция и техническое перевооружение производственных мощностей на Архангельском филиале «Судоремонтный завод «Красная Кузница» ОАО «Центр Судоремонта «Звездочка», г. Архангельск» проведены на основании распоряжения Главы муниципального образования «Город Архангельск» от 13.10.2016 № 2947р и в соответствии с Положением о публичных слушаниях на территории муниципального образования «Город Архангельск», утвержденным решением Архангельского городского Совета депутатов от 01.09.2005 № 36 (с изменениями) (далее – Положение).

2. Публичные слушания по обсуждению проекта планировки и проекта межевания, подготовленных в составе планировочной документации территории для размещения линейного объекта «Газопровод межпоселковый от пос. Силикатный до ГТЭП г. Архангельска Архангельской области», проведены на основании распоряжения Главы муниципального образования «Город Архангельск» от 12.10.2016 № 2926р и в соответствии с Положением.

3. При подготовке окончательного варианта указанных проектов учесть предложения, замечания и возражения к проектам, поступившие от участников публичных слушаний.

4. Считать необходимым по итогам настоящих публичных слушаний составление протокола, подписываемого председателем и секретарем публичных слушаний.

**Заместитель председателя комиссии
Секретарь**

**А.Н. Юницына
М.А. Перекопская**

ЗАКЛЮЧЕНИЕ

комиссии по подготовке проекта Правил землепользования и застройки муниципального образования «Город Архангельск» о результатах публичных слушаний по вопросу о предоставлении разрешения на условно разрешенный вид использования земельного участка с кадастровым номером 29:16:200501:859

По результатам публичных слушаний, состоявшихся 24 ноября 2016 г., комиссия по подготовке проекта Правил землепользования и застройки муниципального образования «Город Архангельск» приняла решение о возможности предоставления разрешения на условно разрешенный вид использования земельного участка площадью 1000 кв.м с кадастровым номером 29:16:200501:859, расположенного в пос. Боры муниципального образования «Город Архангельск» по ул. Боры «для размещения индивидуальных жилых домов».

Председатель комиссии

Е.В. Петухова

ЗАКЛЮЧЕНИЕ

комиссии по подготовке проекта Правил землепользования и застройки муниципального образования «Город Архангельск» о результатах публичных слушаний по вопросу о предоставлении разрешения на отклонение от предельных параметров разрешенного строительства индивидуального жилого дома на земельном участке, расположенном в Соломбальском территориальном округе г. Архангельска по проспекту Никольскому, дом 41, корпус 1

По результатам публичных слушаний, состоявшихся 24 ноября 2016 г., комиссия по подготовке проекта Правил землепользования и застройки муниципального образования «Город Архангельск» приняла решение о возможности предоставления разрешения на отклонение от предельных параметров разрешенного строительства индивидуального жилого дома на земельном участке с кадастровым номером 29:22:022533:9 площадью 442 кв.м, расположенном в Соломбальском территориальном округе г. Архангельска по проспекту Никольскому, дом 41, корпус 1:

увеличение максимального процента застройки в границах земельного участка до 38.

Председатель комиссии

Е.В. Петухова

АДМИНИСТРАЦИЯ МУНИЦИПАЛЬНОГО ОБРАЗОВАНИЯ
«ГОРОД АРХАНГЕЛЬСК»

ПОСТАНОВЛЕНИЕ

от 30 ноября 2016 г. № 1361

О проведении в городе Архангельске
I открытого городского конкурса презентаций
«Лучший медиаурок»

В соответствии с планом городских мероприятий в сфере культуры и молодежной политики муниципального образования «Город Архангельск» на 2016 год, утвержденным постановлением мэрии города Архангельска от 31.12.2015 № 204, с целью повышения мотивации преподавателей и педагогических работников детских школ искусств, детских музыкальных и детских художественных школ к активному использованию мультимедийных технологий в образовательном процессе, Администрация муниципального образования «Город Архангельск» постановляет:

1. Провести в 2016 году I открытый городской конкурс презентаций «Лучший медиаурок».
2. Утвердить прилагаемое Положение о проведении I открытого городского конкурса презентаций «Лучший медиаурок».
3. Опубликовать постановление в газете «Архангельск – город воинской славы» и на официальном информационном Интернет-портале муниципального образования «Город Архангельск».
4. Контроль за исполнением постановления возложить на заместителя Главы муниципального образования «Город Архангельск» по социальным вопросам Орлову И.В.

Глава муниципального образования
«Город Архангельск»

И.В. Годзин

УВЕРЖДЕНО
постановлением Администрации
муниципального образования
«Город Архангельск»
от 30.11.2016 № 1361

ПОЛОЖЕНИЕ
о проведении I открытого городского конкурса презентаций
«Лучший медиаурок»

1. Общие положения

Настоящее положение определяет цели, задачи, условия, порядок организации и проведения в городе Архангельске I открытого городского конкурса презентаций «Лучший медиаурок» (далее – Конкурс).

1.1. Цель Конкурса

Повышение мотивации преподавателей и педагогических работников детских школ искусств, детских музыкальных и детских художественных школ (далее – ДШИ, ДМШ и ДХШ) к активному использованию мультимедийных технологий в образовательном процессе.

1.2. Задачи Конкурса

актуализация необходимости применения мультимедийных технологий в образовательном процессе, мотивация преподавателей и педагогических работников к активному использованию мультимедиа технологий в собственной педагогической деятельности; представление и распространение инновационного педагогического опыта в области применения информационных технологий через презентацию авторских разработок; поиск новых методов и форм использования информационно-коммуникационных технологий в работе ДШИ, ДМШ, ДХШ; создание условий для повышения компьютерной грамотности и информационной культуры преподавателей и педагогических работников, повышения качества оформления презентаций, создаваемых и используемых в учебно-воспитательном процессе; стимулирование продуктивной деятельности преподавателей и педагогических работников, ориентированной на личностную и творческую самореализацию; развитие сообщества инициативных преподавателей и педагогических работников, активно внедряющих в образовательный процесс информационные технологии; создание банка образовательных презентаций.

1.3. Организатор Конкурса – управление культуры и молодежной политики Администрации муниципального образования «Город Архангельск» (далее – управление) осуществляет общее и методическое руководство подготовкой Конкурса.

1.4. Исполнитель Конкурса – муниципальное бюджетное учреждение дополнительного образования муниципального образования «Город Архангельск» «Детская школа искусств № 31» (далее – ДШИ № 31):

осуществляет прием заявок и регистрацию участников Конкурса;

организует работу жюри Конкурса;

осуществляет расходы, связанные с организацией и проведением Конкурса, включая расходы на изготовление дипломов, приобретение памятных подарков, приобретение расходных материалов для проведения Конкурса;

осуществляет награждение победителей Конкурса.

1.5. Место проведения Конкурса – ДШИ № 31 (г. Архангельск, ул. Воронина, д. 27, корп. 1).

1.6. Сроки проведения Конкурса – с 01 по 14 декабря 2016 года.

1.7. Финансовое обеспечение расходов, связанных с организацией и проведением Конкурса, осуществляется в пределах бюджетных ассигнований, предусмотренных в рамках реализации ведомственной целевой программы «Культура и молодежная политика муниципального образования «Город Архангельск», утвержденной постановлением Администрации муниципального образования «Город Архангельск» от 15.01.2016 № 22.

2. Условия и порядок проведения Конкурса

2.1. К участию в Конкурсе приглашаются преподаватели и педагогические работники ДШИ, ДМШ и ДХШ города Архангельска.

Допускается участие одного преподавателя или педагогического работника в двух и более номинациях (не более одной работы в номинации).

2.2. Номинации Конкурса:

«Лучшая учебно-тематическая мультимедийная презентация»;

«Лучшая мультимедийная презентация для контингента в возрасте от 2 лет до 6 лет 6 месяцев»;

«Лучшая мультимедийная презентация по учебно-воспитательной работе»;

«Лучшая мультимедийная презентация по внеклассной работе».

2.3. Конкурс проводится в заочной форме путем экспертизы представленных работ.

Закрытие Конкурса с представлением лучших работ, где победители продемонстрируют свои профессиональные знания, методическое мастерство, состоится 14 декабря 2016 года в 10 часов.

2.4. Требования к конкурсным работам

Работа должна соответствовать заявленной теме, относящейся к области искусств.

В презентации должна быть текстовая часть, которая комментирует визуальный ряд.

Общие требования к оформлению электронной презентации:

наличие первого слайда с названием работы;

наличие слайда с информацией: Ф.И.О. конкурсанта, учебное заведение;

наличие слайда с указанием источников информации.

Каждая работа должна иметь аннотацию, раскрывающую ее содержание (в формате Microsoft Word).

Для создания презентаций используется программа формата Microsoft Power Point.

2.5. Для участия в Конкурсе необходимо до 01 декабря 2016 года представить в оргкомитет Конкурса по адресу: 163057, г. Архангельск, ул. Воронина, д. 27, корп. 1 или по электронной почте children-art@mail.ru:

заявку (по форме согласно приложению 1 к настоящему положению);

конкурсную работу с комментариями (по форме согласно приложениям № 2 и 3 к настоящему положению).

Контактное лицо – Серегина Екатерина Николаевна, методист «ДШИ № 31», тел. 62-08-07.

3. Подведение итогов Конкурса

3.1. Для проведения экспертизы представленных работ и определения победителей Конкурса формируется жюри, в состав которого входят квалифицированные специалисты в сфере образования в области искусств.

3.2. Жюри оценивает материалы участников Конкурса по десятибалльной системе. Председатель жюри имеет 2 голоса в спорной ситуации.

3.3. Критерии оценки конкурсных работ:

методическая разработанность материала (наличие правильно сформулированных целей, задач, места использования мультимедийного материала в учебно-воспитательном процессе, методических рекомендаций по его использованию, соответствие возрасту учащихся);

сочетание традиционного и инновационного опыта, наличие собственных новаторских находок;

практическая значимость работы (эффективность / результативность мультимедийного материала, возможность его использования / тиражирования в учебно-воспитательном процессе);

качество мультимедийного материала (наличие качественных иллюстраций, фотографий, видео, соблюдение единого стиля и санитарно-гигиенических требований в оформлении презентации);

грамотность и логичность изложения, культура цитирования, наличие информационных источников.

3.4. По результатам Конкурса в каждой номинации определяются лауреаты I, II, III степеней, которые будут награждены дипломами I, II, III степеней и памятными подарками.

3.5. Все участники Конкурса награждаются дипломами.

3.6. Жюри оставляет за собой право присуждать не все призовые места, учреждать специальные награды.

3.7. Решение жюри оформляется протоколом и пересмотру не подлежит.

3.8. Лучшие работы будут включены в электронный сборник материалов Конкурса.

4. Контактная информация

ДШИ № 31:

адрес: 163057, г. Архангельск, ул. Воронина, д. 27, корп. 1;

телефон (8182) 68-60-91, директор – Кирьянова Галина Евгеньевна;

телефон/факс (8182) 62-08-07 (канцелярия), контактное лицо – методист Серегина Екатерина Николаевна; (8182) 68-60-18 (бухгалтерия).

Приложение № 1

к Положению о проведении
I открытого городского конкурса
презентаций «Лучший медиаурок»

ЗАЯВКА

на участие в I открытом городском конкурсе презентаций
«Лучший медиаурок»

1.	Ф.И.О. (полностью)	
2.	Специальность	
3.	Стаж работы	
4.	Квалификационная категория	
5.	Полное наименование образовательного учреждения, адрес, почтовый индекс, телефон/факс, e-mail	
6.	Контактный телефон конкурсанта	
7.	Номинация	
8.	Тема урока (название мероприятия)	

Данная заявка подтверждает согласие конкурсанта на обработку персональных данных, требующихся в процессе подготовки и проведения конкурса, а так же на публикацию подготовленной работы в электронном сборнике.

Печать и подпись

руководителя учебного заведения

Приложение № 2

к Положению о проведении
I открытого городского конкурса
презентаций «Лучший медиаурок»

АННОТАЦИЯ К МЕДИАУРОКУ *

1. Ф.И.О. автора:
2. Наименование образовательного учреждения:
3. Предмет, класс:
4. Тема урока:
5. Цель урока:
6. Задачи урока:
7. Методы и приемы реализации поставленных задач:
8. Структура урока (строение, последовательность отдельных этапов):
9. Список источников использованной информации, иллюстраций, имена авторов фотографий:

Содержание мультимедийной презентации

№ слайда	Заголовок слайда или его уменьшенная копия	Комментарии к слайду

*Для номинаций: «Лучшая учебно-тематическая мультимедийная презентация»; «Лучшая мультимедийная презентация для контингента в возрасте от 2 лет до 6 лет 6 месяцев».

Приложение № 3
к Положению о проведении
I открытого городского конкурса
презентаций «Лучший медиаурок»

АННОТАЦИЯ К МЕРОПРИЯТИЮ
(по учебно-воспитательной или внеклассной работе) *

1. Ф.И.О. автора:
2. Наименование образовательного учреждения:
3. Тема мероприятия:
4. Цель мероприятия:
5. Задачи мероприятия:
6. Методы и приемы реализации поставленных задач:
7. Структура мероприятия (строение, последовательность отдельных этапов):
8. Список источников использованной информации, иллюстраций, имена авторов фотографий:

Содержание мультимедийной презентации

№ слайда	Заголовок слайда и его уменьшенная копия	Комментарии к слайду

*Для номинаций: «Лучшая мультимедийная презентация по учебно-воспитательной работе»; «Лучшая мультимедийная презентация по внеклассной работе».

АДМИНИСТРАЦИЯ МУНИЦИПАЛЬНОГО ОБРАЗОВАНИЯ
«ГОРОД АРХАНГЕЛЬСК»

ПОСТАНОВЛЕНИЕ

от 30 ноября 2016 г. № 1362

О проведении в городе Архангельске городского конкурса юных исполнителей на музыкальных инструментах «Аллегро»

В соответствии с Планом городских мероприятий в сфере культуры и молодежной политики муниципального образования «Город Архангельск» на 2016 год, утвержденным постановлением мэрии города Архангельска от 31.12.2015 № 204, с целью повышения исполнительского уровня учащихся по дополнительным предпрофессиональным общеобразовательным программам в области искусств муниципальных бюджетных учреждений дополнительного образования, находящихся в ведении управления культуры и молодежной политики Администрации муниципального образования «Город Архангельск», Администрация муниципального образования «Город Архангельск» **постановляет:**

1. Провести в 2016 году городской конкурс юных исполнителей на музыкальных инструментах «Аллегро».
2. Утвердить прилагаемое Положение о проведении городского конкурса юных исполнителей на музыкальных инструментах «Аллегро».
3. Опубликовать постановление в газете «Архангельск – город воинской славы» и на официальном информационном Интернет-портале муниципального образования «Город Архангельск».
4. Контроль за исполнением постановления возложить на начальника управления культуры и молодежной политики Администрации муниципального образования «Город Архангельск» Зарубину Н.И.

Глава муниципального образования
«Город Архангельск»

И.В. Годзиш

УВЕРЖДЕНО
постановлением Администрации
муниципального образования
«Город Архангельск»
от 30.11.2016 № 1362

ПОЛОЖЕНИЕ
о проведении городского конкурса юных исполнителей на музыкальных инструментах «Аллегро»

1. Общие положения

1.1. Настоящее Положение определяет цель, задачи, условия, порядок организации и проведения городского конкурса юных исполнителей на музыкальных инструментах «Аллегро» (далее – конкурс) в 2016 году.

1.2. Цель конкурса

Повышение исполнительского уровня учащихся по дополнительным предпрофессиональным общеобразовательным программам в области искусства муниципальных бюджетных учреждений дополнительного образования, находящихся в ведении управления культуры и молодежной политики Администрации муниципального образования «Город Архангельск».

1.3. Задачи конкурса

выявление одаренных учащихся;
анализ качества обучения по дополнительным предпрофессиональным общеобразовательным программам в области искусств;
повышение профессионального мастерства преподавателей, обмен педагогическим опытом.

1.4. Организатор конкурса – управление культуры и молодежной политики Администрации муниципального образования «Город Архангельск» (далее – управление) осуществляет общее руководство подготовкой конкурса.

1.5. Исполнитель конкурса – муниципальное бюджетное учреждение дополнительного образования муниципального образования «Город Архангельск» «Городская детская музыкальная школа «Классика» (далее – ГДМШ «Классика»):

организует информационное сопровождение подготовки и проведения конкурса;

осуществляет прием заявок и регистрацию участников конкурса;

организует работу жюри конкурса;

организует и проводит мероприятия конкурса;

осуществляет расходы, связанные с организацией и проведением конкурса, включая расходы на оплату работы жюри, расходы на приобретение грамот, дипломов, благодарностей, призов, подарков, разработку логотипа конкурса, приобретение материалов для проведения конкурса;

осуществляет награждение победителей и участников конкурса.

1.6. Сроки проведения конкурса с 20 по 24 декабря 2016 года.

1.7. Финансовое обеспечение расходов, связанных с организацией и проведением конкурса, осуществляется в пределах бюджетных ассигнований, предусмотренных в рамках реализации ведомственной целевой программы «Культура и молодежная политика муниципального образования «Город Архангельск», утвержденной постановлением Администрации муниципального образования «Город Архангельск» от 15.01.2016 № 22, и иных источников, не запрещенных законодательством.

2. Участники конкурса

2.1. В конкурсе принимают участие учащиеся муниципальных бюджетных образовательных учреждений дополнительного образования муниципального образования «Город Архангельск», обучающиеся по дополнительным предпрофессиональным общеобразовательным программам в области музыкального искусства: «Фортепиано», «Народные инструменты», «Духовые и ударные инструменты», «Струнные инструменты».

2.2. Конкурс проводится по группам:

группа 1 А – учащиеся 1 класса 8-летнего срока обучения;

группа 1 Б – учащиеся 1 класса 5-летнего срока обучения;

группа 2 А – учащиеся 2 класса 8-летнего срока обучения;

группа 2 Б – учащиеся 2 класса 5-летнего срока обучения;

группа 3 А – учащиеся 3 класса 8-летнего срока обучения;

группа 3 Б – учащиеся 3 класса 5-летнего срока обучения.

3. Условия и порядок проведения конкурса

3.1. Конкурсные прослушивания проходят в один тур

3.2. Участники конкурса исполняют два произведения, одно из которых подвижного характера (за исключением этюдов).

3.3. Порядок выступлений определяется жеребьевкой

3.4. Для участия в конкурсе необходимо до 01 декабря 2016 года представить в оргкомитет конкурса по адресу: г. Архангельск, ул. Воскресенская, д.94, ГДМШ «Классика»:

заявку в 4 экземплярах (по форме согласно приложению № 1 к настоящему Положению) в печатном виде;

копию свидетельства о рождении или паспорта участника / участников;

согласие на обработку персональных данных (по форме согласно приложению № 2 к настоящему Положению)

организационный взнос на расчетный счет ГДМШ «Классика» в размере 500 рублей. За счет организационных взносов осуществляются расходы по приобретению призов и подарков участникам конкурса.

3.5. Оплата организационного взноса производится до 05 декабря 2016 года по следующим реквизитам:

муниципальное бюджетное учреждение дополнительного образования муниципального образования «Город Архангельск» «Городская детская музыкальная школа «Классика» (МБУ ДО ГДМШ «Классика») ИНН 2901067156, КПП 290101001, тел. 64-63-14 163046, адрес: г. Архангельск, ул. Воскресенская, д.94.

Банк получателя: Отделение Архангельск г. Архангельск БИК 041117001 Р/сч. 40701810700003000061 ОГРН 1022900538320 ОКВЭД 80103 ОКПО 26787925 ОКОНХ 93145. Директор Каминская Наталья Геннадьевна.

В поле «Получатель» – департамент финансов Администрации города Архангельска (МБУ ДО ГДМШ «Классика»).

Назначение платежа – КБК 8170000000000000130 л/с 20817910430 взнос за участие в конкурсе «Аллегро».

3.6. В случае неявки участника на конкурс организационный взнос не возвращается.

4. Подведение итогов

4.1. Для определения победителей конкурса формируется жюри городского конкурса юных исполнителей на музыкальных инструментах «Аллегро» (далее – жюри), состав которого утверждает приказом директора ГДМШ «Классика».

4.2. Критерии оценки конкурсного выступления:

уровень сложности исполняемых произведений;

технический уровень подготовки исполнителей;

создание художественного образа исполняемого произведения.

4.3. Оценка выступления производится по десятибалльной системе.

4.4. Победители конкурса в каждой группе награждаются призами и подарками, дипломами I, II и III степеней с присвоением звания «Лауреат городского конкурса юных исполнителей на музыкальных инструментах «Аллегро» и дипломами I, II и III степеней с присвоением звания «Дипломант городского конкурса юных исполнителей на музыкальных инструментах «Аллегро». Грамоты вручаются всем участникам конкурса, благодарности вручаются преподавателям и концертмейстерам лауреатов и дипломантов конкурса.

4.5. По итогам обсуждения выступления оформляется протокол жюри. Решение жюри пересмотру не подлежит.

4.6. Жюри конкурса оставляет за собой право:

в случае низкого качества выступлений участников конкурса присуждать не все дипломы;

делить одно призовое место между двумя участниками.

4.7. По итогам конкурса проводится круглый стол для преподавателей с членами жюри.

5. Контактная информация

МБУ ДО «Городская детская музыкальная школа «Классика».

Адрес: 163046, г.Архангельск, ул.Воскресенская, д.94;
телефон/факс (8182) 64-63-14.
Директор Каминская Наталья Геннадьевна (e-mail: gmklassika@mail.ru).
Контактное лицо – старший методист Никонова Галина Михайловна (nikonova.66@mail.ru).

ПРИЛОЖЕНИЕ
к постановлению Главы
муниципального образования
«Город Архангельск»
от 30.11.2016 № 1363

Приложение № 1
к Положению о проведении городского
конкурса юных исполнителей
на музыкальных инструментах «Аллегро»

ЗАЯВКА
на участие в городском конкурсе юных исполнителей
на музыкальных инструментах «Аллегро»

1. Фамилия, имя участника.
2. Инструмент
3. Группа
4. Ф.И.О. преподавателя.
5. Ф.И.О. концертмейстера.
6. Исполняемая программа с указанием хронометража.
7. Учебное учреждение, почтовый адрес, контактные телефоны.

Подпись руководителя
направляющего учреждения _____

Печать

Приложение № 2
к Положению о проведении городского
конкурса юных исполнителей
на музыкальных инструментах «Аллегро»

Согласие на обработку персональных данных

г. Архангельск «__» _____ 2016 г.

В связи с организацией и проведением МБУ ДО «Городская детская музыкальная школа «Классика» (адрес: 163046, г.Архангельск, ул.Воскресенская д.94) городского конкурса юных исполнителей на музыкальных инструментах «Аллегро», в соответствии с Федеральным законом Российской Федерации от 27.07.2006 г. 152-ФЗ «О персональных данных», я

_____ (фамилия, имя, отчество законного представителя)

даю согласие на обработку персональных данных

_____ (фамилия, имя, отчество участника)

в рамках организации и проведения указанного мероприятия, а именно:

1. Разрешаю зарегистрировать в базе данных участников мероприятия путем записи следующих персональных данных: фамилия, имя, отчество, дата рождения, наименование учреждения.

2. Разрешаю в рамках организации и проведения указанного мероприятия вести обработку персональных данных с использованием средств автоматизации или без использования таких средств.

3. Разрешаю в рамках организации и проведения указанного мероприятия видеосъемку, фотографирование во время мероприятия, запись на аудионосители.

4. Разрешаю в рамках организации и проведения указанного мероприятия распространение персональных данных путем публичной демонстрации и исполнения, воспроизведения через СМИ, а также в целях подготовки раздаточных материалов, листов регистрации, листов оценки работ членами жюри, итоговых бюллетеней.

При этом:

1. Администрация МБУ ДО «Городская детская музыкальная школа «Классика» гарантирует обеспечение сохранности базы данных участников мероприятий от несанкционированного доступа.

2. Согласие на обработку персональных данных действует до момента завершения совершения всех действий, связанных с организацией и проведением указанных мероприятий в соответствии с Положением об их проведении.

Родитель (законный представитель):

Ф.И.О.	
Адрес	
Паспорт	
Выдан	
Подпись	

ГЛАВА МУНИЦИПАЛЬНОГО ОБРАЗОВАНИЯ
«ГОРОД АРХАНГЕЛЬСК»

ПОСТАНОВЛЕНИЕ

от 30 ноября 2016 г. № 1363

О внесении изменения в состав комиссии по отбору кандидатов на присуждение премии Главы муниципального образования «Город Архангельск» обучающимся муниципальных бюджетных образовательных учреждений муниципального образования «Город Архангельск», находящихся в ведении управления культуры и молодежной политики мэрии города Архангельска»

1. Внести изменение в состав комиссии по отбору кандидатов на присуждение премии Главы муниципального образования «Город Архангельск» обучающимся муниципальных бюджетных образовательных учреждений муниципального образования «Город Архангельск», находящихся в ведении управления культуры и молодежной политики мэрии города Архангельска, утвержденный постановлением мэра города от 25.05.2012 № 128 (с изменениями), изложив его в новой прилагаемой редакции.

2. Опубликовать постановление в газете «Архангельск – город воинской славы» и на официальном информационном Интернет-портале муниципального образования «Город Архангельск».

Глава муниципального образования

И.В. Годзиш

СОСТАВ
комиссии по отбору кандидатов на присуждение премии
Главы муниципального образования «Город Архангельск»
учащимся муниципальных образовательных учреждений муниципального образования «Город Архангельск», находящихся в ведении управления культуры и молодежной политики Администрации муниципального образования «Город Архангельск»

Зарубина Наталья Ивановна	- начальник управления культуры и молодежной политики Администрации муниципального образования "Город Архангельск" (председатель комиссии)
Лисицына Любовь Альбертовна	- главный специалист управления культуры и молодежной политики Администрации муниципального образования "Город Архангельск" (секретарь комиссии)
Балеева Глафира Генадьевна	- пенсионер, кавалер медали ордена "За заслуги перед Отечеством" (по согласованию)
Долгодворова Нина Сергеевна	- пенсионер, заслуженный работник культуры Российской Федерации (по согласованию)
Ершова Светлана Ивановна	- руководитель Учебно-методического центра по музыкальному образованию государственного бюджетного профессионального образовательного учреждения Архангельской области "Архангельский музыкальный колледж" (по согласованию)
Захарова Ольга Николаевна	- директор государственного бюджетного профессионального образовательного учреждения Архангельской области "Архангельский колледж культуры и искусства" (по согласованию)
Киселева Валентина Степановна	- пенсионер, заслуженный работник культуры Российской Федерации (по согласованию)
Попова Ольга Владимировна	- председатель Архангельского регионального отделения Всероссийской творческой общественной организации "Союз художников России" (по согласованию)
Томилова Ирина Николаевна	- председатель Архангельской областной организации профсоюза работников культуры Российской Федерации (по согласованию)
Фофанова Ольга Александровна	- директор государственного бюджетного профессионального образовательного учреждения Архангельской области "Архангельский музыкальный колледж" (по согласованию)

АДМИНИСТРАЦИЯ МУНИЦИПАЛЬНОГО ОБРАЗОВАНИЯ
«ГОРОД АРХАНГЕЛЬСК»

ПОСТАНОВЛЕНИЕ

от 30 ноября 2016 г. № 1366

О внесении изменения в Положение о проведении конкурса проектов в области молодежной политики «Доброму городу – добрые дела» в 2016 году

1. Внести в Положение о проведении конкурса проектов в области молодежной политики «Доброму городу – добрые дела» в 2016 году, утвержденное постановлением Администрации муниципального образования «Город Архангельск» от 22.04.2016 № 457, (с дополнениями и изменениями) изменение, заменив в абзаце втором подпункта 1.5 раздела 1 «Общие положения» слова «в срок до 01 декабря 2016 года» словами «в срок до 15 декабря 2016 года».

2. Опубликовать постановление в газете «Архангельск – город воинской славы» и на официальном информационном Интернет-портале муниципального образования «Город Архангельск».

Глава муниципального образования
«Город Архангельск»

И.В. Годзиш

АДМИНИСТРАЦИЯ МУНИЦИПАЛЬНОГО ОБРАЗОВАНИЯ
«ГОРОД АРХАНГЕЛЬСК»

ПОСТАНОВЛЕНИЕ

от 30 ноября 2016 г. № 1367

О внесении изменений в Правила предоставления в 2016 году субсидий управляющим организациям и товариществам собственников жилья на проведение работ по капитальному ремонту многоквартирных домов в целях исполнения судебных актов по искам к муниципальному образованию «Город Архангельск»

1. Внести в Правила предоставления в 2016 году субсидий управляющим организациям и товариществам собственников жилья на проведение работ по капитальному ремонту многоквартирных домов в целях исполнения судебных актов по искам к муниципальному образованию «Город Архангельск», утвержденные постановлением Администрации муниципального образования «Город Архангельск» от 02.02.2016 № 94, (с изменениями) следующие изменения:

а) в подпункте «б» пункта 7 слова «при выявлении в ходе выполнения работ по капитальному ремонту многоквартирного дома дополнительных объемов и (или) видов работ, не учтенных сметой» заменить словами «при возникновении в ходе проведения работ по капитальному ремонту многоквартирного дома необходимости уточнения объемов и (или) видов работ»;

б) в абзаце первом пункта 12 слова «В случае выявления в ходе проведения работ по капитальному ремонту многоквартирного дома дополнительных объемов и (или) видов работ, не учтенных сметой» заменить словами «В случае возникновения в ходе проведения работ по капитальному ремонту многоквартирного дома необходимости уточнения объемов и (или) видов работ»;

в) в абзаце третьем пункта 12 слова «дефектную ведомость на дополнительные объемы и (или) виды работ» заменить словами «уточненную дефектную ведомость (с учетом изменений объемов и (или) видов работ)»;

г) в абзаце четвертом пункта 12 слова «дефектной ведомости» заменить словами «уточненной дефектной ведомости»;

д) в абзаце пятом пункта 12 слово «увеличению» заменить словом «изменению»;

е) в пункте 17 слова «01 декабря 2016 года», «09 декабря 2016 года» заменить соответственно словами «21 декабря 2016 года», «26 декабря 2016 года».

2. Опубликовать постановление в газете «Архангельск – город воинской славы» и на официальном информационном Интернет-портале муниципального образования «Город Архангельск».

Глава муниципального образования
«Город Архангельск»

И.В. Годзиш

АДМИНИСТРАЦИЯ МУНИЦИПАЛЬНОГО ОБРАЗОВАНИЯ «ГОРОД АРХАНГЕЛЬСК»

ПОСТАНОВЛЕНИЕ

от 01 декабря 2016 г. № 1369

О внесении изменения в Порядок организации отдыха детей в каникулярное время в муниципальном образовании «Город Архангельск»

1. Внести изменение в Порядок организации отдыха детей в каникулярное время в муниципальном образовании «Город Архангельск», утвержденный постановлением мэрии города Архангельска от 31.10.2014 № 915 (с изменениями и дополнениями), изложив абзац второй подпункта «е» пункта 5.1 раздела 5 в следующей редакции:

«При обращении родителей (законных представителей), работодателей за получением оплаты (компенсации) мероприятий, указанных в пунктах 2.1-2.6 настоящего Порядка, после сроков, установленных в разделе 5 настоящего Порядка, заявления рассматриваются до 20 декабря текущего года после осуществления финансового обеспечения всех мероприятий, предусмотренных разделом 2 настоящего Порядка, при наличии бюджетных ассигнований городского бюджета, предусмотренных на организацию отдыха детей в каникулярное время в текущем году.»

2. Опубликовать постановление в газете «Архангельск – город воинской славы» и на официальном информационном Интернет-портале муниципального образования «Город Архангельск».

Глава муниципального образования
«Город Архангельск»

И.В. Годзиш

ГЛАВА МУНИЦИПАЛЬНОГО ОБРАЗОВАНИЯ «ГОРОД АРХАНГЕЛЬСК»

РАСПОРЯЖЕНИЕ

от 25 ноября 2016 г. № 3347р

О подготовке документации по планировке территории для размещения линейного объекта «Участок сетей водопровода по адресу: г.Архангельск, территориальный округ Майская горка, ул.Красной Звезды, д.12»

В соответствии с Градостроительным кодексом Российской Федерации, с учетом обращения муниципального унитарного предприятия «Водоканал» муниципального образования «Город Архангельск» от 01.11.2016 № 5156:

1. Принять предложение о подготовке документации по планировке территории для размещения линейного объекта «Участок сетей водопровода по адресу: г.Архангельск, территориальный округ Майская горка, ул.Красной Звезды, д.12» за счет средств МУП «Водоканал».

2. Подготовить документацию по планировке территории (проект планировки и проект межевания) для размещения линейного объекта «Участок сетей водопровода по адресу: г.Архангельск, территориальный округ Майская горка, ул.Красной Звезды, д.12».

3. Утвердить прилагаемое техническое задание на подготовку документации по планировке территории для размещения линейного объекта «Участок сетей водопровода по адресу: г.Архангельск, территориальный округ Майская горка, ул.Красной Звезды, д.12».

4. Определить, что физические или юридические лица вправе представлять свои предложения о порядке, сроках подготовки и содержании документации по планировке территории для размещения линейного объекта «Участок сетей водопровода по адресу: г.Архангельск, территориальный округ Майская горка, ул.Красной Звезды, д.12» в департамент градостроительства Администрации муниципального образования «Город Архангельск» со дня опубликования настоящего распоряжения до момента назначения публичных слушаний.

5. Опубликовать распоряжение в газете «Архангельск – город воинской славы» и на официальном информационном Интернет-портале муниципального образования «Город Архангельск».

6. Контроль за исполнением распоряжения возложить на заместителя Главы муниципального образования «Город Архангельск» по городскому хозяйству Петухову Е.В.

Исполняющий обязанности Главы
муниципального образования

С.М. Ковалев

УТВЕРЖДЕНО

распоряжением Главы
муниципального образования
«Город Архангельск»
от 25.11.2016 № 3347р

ТЕХНИЧЕСКОЕ ЗАДАНИЕ

на подготовку документации по планировке территории для размещения линейного объекта «Участок сетей водопровода по адресу: г.Архангельск, территориальный округ Майская горка, ул.Красной Звезды, д.12»

1. Наименование (вид) градостроительной документации

Документация по планировке территории (проект планировки и проект межевания) для размещения линейного объекта «Участок сетей водопровода по адресу: г.Архангельск, территориальный округ Майская горка, ул.Красной Звезды, д.12» (далее – документация по планировке территории).

2. Организация – заказчик

Подготовку документации по планировке территории осуществляет муниципальное унитарное предприятие «Водоканал» муниципального образования «Город Архангельск» (зарегистрированное Федеральной налоговой службы по г.Архангельску 06 сентября 2002 года за основным государственным регистрационным номером 1022900510709, ИНН 2901012238).

3. Проектная организация

Определяется организацией – заказчиком.

4. Назначение документации

В целях обеспечения устойчивого развития территорий, выделения элементов планировочной структуры, установления границ земельных участков, предназначенных для строительства и размещения линейных объектов.

5. Нормативно-правовая база для подготовки документации

Градостроительный кодекс РФ, Земельный кодекс РФ, «СП 42.13330.2011. Свод правил. Градостроительство. Планировка и застройка городских и сельских поселений. Актуализированная редакция СНиП 2.07.01-89*», «СНиП 11-04-2003. Инструкция о порядке разработки, согласования, экспертизы и утверждения градостроительной документации», Генеральный план муниципального образования «Город Архангельск», Правила землепользования и застройки муниципального образования «Город Архангельск», иные законы и нормативные правовые акты Российской Федерации, Архангельской области, муниципального образования «Город Архангельск», с учетом положений нормативных правовых актов, определяющих основные направления социально-экономического и градостроительного развития муниципального образования «Город Архангельск», охраны окружающей среды и рационального использования природных ресурсов.

6. Требования к подготовке документации по планировке территории

Документацию по планировке территории подготовить в соответствии с техническими регламентами, нормами отвода земельных участков для конкретных видов деятельности, установленными в соответствии с федеральными законами.

При подготовке документации по планировке территории учесть основные положения проекта планировки района «Майская горка» муниципального образования «Город Архангельск», утвержденного распоряжением мэра города от 20.02.2015 № 425р.

7. Объект проектирования, его основные характеристики

Линейный объект «Участок сетей водопровода по адресу: г.Архангельск, территориальный округ Майская горка, ул.Красной Звезды, д.12».

Размещение объекта в соответствии со схемой, указанной в приложении к техническому заданию.

8. Информация о разрешенном использовании земельного участка

Разрешенное использование: для размещения линейного объекта.

В соответствии с частью 4 статьи 36 Градостроительного кодекса Российской Федерации действие градостроительного регламента на земельные участки, предназначенные для размещения линейных объектов, не распространяется.

9. Требования к составу и содержанию работ

Проект планировки территории состоит из основной части, которая подлежит утверждению, и материалов по ее обоснованию.

Основная часть проекта планировки территории включает в себя:

а) чертеж или чертежи планировки территории, на которых отображаются:

красные линии;

линии, обозначающие дороги, улицы, проезды, линии связи, объекты инженерной и транспортной инфраструктур, проходы к водным объектам общего пользования и их береговым полосам;

границы зон планируемого размещения линейного объекта, объектов капитального строительства;

границы зон планируемого размещения объектов федерального значения, объектов регионального значения, объектов местного значения;

б) положения о размещении линейного объекта, а также о характеристиках полосы отвода линейного объекта.

Материалы по обоснованию проекта планировки территории включают в себя материалы в графической форме и пояснительную записку.

Материалы по обоснованию проекта планировки территории в графической форме содержат:

схему размещения линейного объекта в планировочной структуре территории;

схему использования территории в период подготовки проекта планировки территории;

схему организации улично-дорожной сети, которая может включать схему размещения парковок (парковочных мест), и схему движения транспорта на соответствующей территории;

схему границ территорий объектов культурного наследия;

схему границ зон с особыми условиями использования территорий;

схему вертикальной планировки и инженерной подготовки территории;

иные материалы в графической форме для обоснования положений о планировке территории.

Пояснительная записка содержит описание и обоснование положений, касающихся:

определения параметров планируемого строительства линейного объекта, систем социального, транспортного обслуживания и инженерно-технического обеспечения, необходимых для размещения линейного объекта;

защиты территории от чрезвычайных ситуаций природного и техногенного характера, проведения мероприятий по гражданской обороне и обеспечению пожарной безопасности;

иных вопросов планировки территории.

Проект межевания территории включает в себя чертежи межевания территории, на которых отображаются:

красные линии, утвержденные в составе проекта планировки территории;

линии отступа от красных линий в целях определения места допустимого размещения зданий, строений, сооружений;

границы образуемых и изменяемых земельных участков на кадастровом плане территории, условные номера образуемых земельных участков;

границы территорий объектов культурного наследия;

границы зон с особыми условиями использования территорий;

границы зон действия публичных сервитутов.

Проект межевания включает в себя чертежи межевания территории, на которых отображаются границы существующих и (или) подлежащих образованию земельных участков, в том числе предполагаемых к изъятию для государственных или муниципальных нужд, для размещения таких объектов.

В проекте межевания территории должны быть указаны:

площадь образуемых и изменяемых земельных участков и их частей;

образуемые земельные участки, которые после образования будут относиться к территориям общего пользования или имуществу общего пользования;

вид разрешенного использования образуемых земельных участков в соответствии с проектом планировки территории.

10. Требования к результатам работы

Решения документации по планировке территории должны быть обусловлены её положением в составе города, социальным содержанием, перспективами развития города.

Проектные решения определяются с учетом удобства транспортной доступности и организации проездов, обеспечивающих безопасность движения.

Принимаемые решения в ходе разработки документации по планировке территории должны быть обоснованными.

Основные материалы документации по планировке территории должны соответствовать строительным нормам и правилам, нормативным документам в сфере градостроительства.

При использовании карт и топографических планов, не предназначенных для открытого использования, имеющих гриф секретности, следует руководствоваться требованиями законодательства Российской Федерации о государственной тайне в объеме и порядке, которые установлены правительством Российской Федерации.

Подготовка документации по планировке территории осуществляется в соответствии с системой координат, используемой для ведения государственного кадастра недвижимости.

Основные материалы документации по планировке территории в электронном виде должны быть совместимы с геоинформационной системой ГИС «ИнГео».

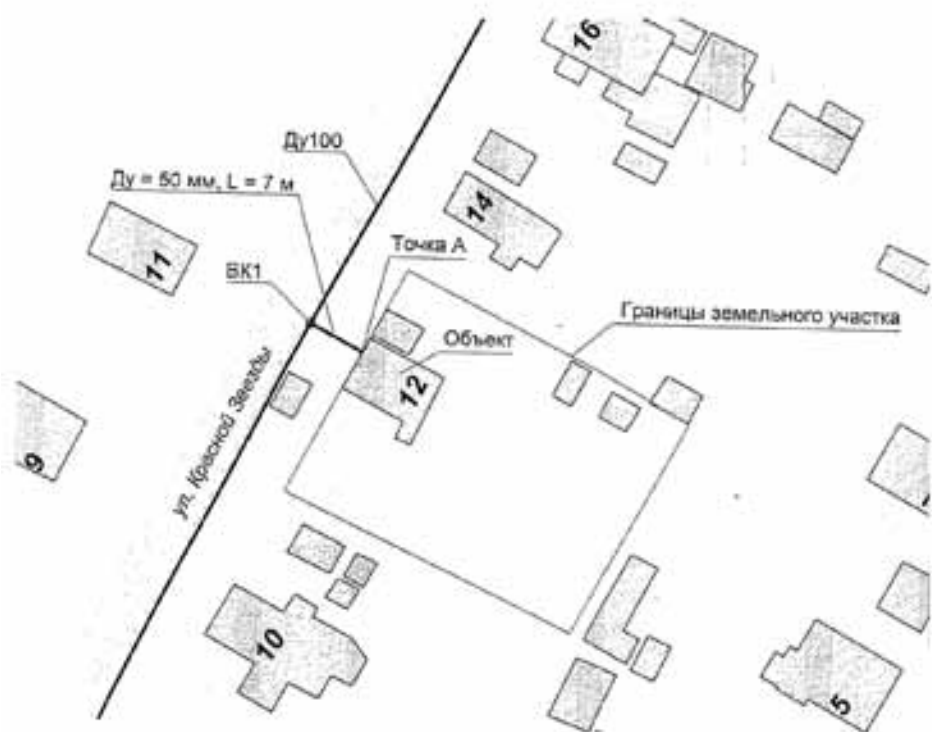
Текстовые материалы документации по планировке территории должны быть выполнены в формате Word, табличные – Excel. Графические материалы документации по планировке территории выполняются в масштабе 1:25000 – 1:10000 – 1:5000 – 1:2000 – 1:1000.

Документация по планировке территории на бумажной основе и в электронном виде передается в департамент градостроительства Администрации муниципального образования «Город Архангельск».

11. Порядок проведения согласования документации по планировке территории
Документация по планировке территории после подготовки должна быть согласована разработчиком в следующем порядке:
департаментом градостроительства Администрации муниципального образования «Город Архангельск»;
департаментом городского хозяйства Администрации муниципального образования «Город Архангельск»;
администрацией территориального округа Майская горка Администрации муниципального образования «Город Архангельск».

Приложение
к техническому заданию на подготовку документации по планировке территории для размещения линейного объекта «Участок сетей водопровода по адресу: Архангельск, территориальный округ Майская горка, ул.Красной Звезды, д.12»

СХЕМА
наружной водопроводной сети с указанием точки подключения Объекта



Точка А – точка подключения объекта/граница раздела балансовой принадлежности
BK1 – проектируемый колодец на действующем водопроводе Ду100 мм

ГЛАВА МУНИЦИПАЛЬНОГО ОБРАЗОВАНИЯ
«ГОРОД АРХАНГЕЛЬСК»

РАСПОРЯЖЕНИЕ

от 25 ноября 2016 г. № 3348р

О подготовке документации по планировке территории для размещения линейного объекта «Участок канализационных сетей и сетей водопровода по адресу: г.Архангельск, территориальный округ Варавино-Фактория, ул.Воронина»

В соответствии с Градостроительным кодексом Российской Федерации, с учетом обращения муниципального унитарного предприятия «Водоканал» муниципального образования «Город Архангельск» от 01.11.2016 № 5155:

1. Принять предложение о подготовке документации по планировке территории для размещения линейного объекта «Участок канализационных сетей и сетей водопровода по адресу: г.Архангельск, территориальный округ Варавино-Фактория, ул.Воронина» за счет средств муниципального унитарного предприятия «Водоканал».

2. Подготовить документацию по планировке территории (проект планировки и проект межевания) для размещения линейного объекта «Участок канализационных сетей и сетей водопровода по адресу: г.Архангельск, территориальный округ Варавино-Фактория, ул.Воронина».

3. Утвердить прилагаемое техническое задание на подготовку документации по планировке территории для размещения линейного объекта «Участок канализационных сетей и сетей водопровода по адресу: г.Архангельск, территориальный округ Варавино-Фактория, ул.Воронина».

4. Определить, что физические или юридические лица вправе представлять свои предложения о порядке, сроках подготовки и содержании документации по планировке территории для размещения линейного объекта «Участок канализационных сетей и сетей водопровода по адресу: г.Архангельск, территориальный округ Варавино-Фактория, ул.Воронина» в департамент градостроительства Администрации муниципального образования «Город Архангельск» со дня опубликования настоящего распоряжения до момента назначения публичных слушаний.

5. Опубликовать распоряжение в газете «Архангельск – город воинской славы» и на официальном информационном Интернет-портале муниципального образования «Город Архангельск».

6. Контроль за исполнением распоряжения возложить на заместителя Главы муниципального образования «Город Архангельск» по городскому хозяйству Петухову Е.В.

Исполняющий обязанности Главы
муниципального образования

С.М. Ковалев

ТЕХНИЧЕСКОЕ ЗАДАНИЕ

на подготовку документации по планировке территории для размещения линейного объекта «Участок канализационных сетей и сетей водопровода по адресу: г.Архангельск, территориальный округ Варавино-Фактория, ул.Воронина»

1. Наименование (вид) градостроительной документации

Документация по планировке территории (проект планировки и проект межевания) для размещения линейного объекта «Участок канализационных сетей и сетей водопровода по адресу: г.Архангельск, территориальный округ Варавино-Фактория, ул.Воронина» (далее – документация по планировке территории).

2. Организация – заказчик

Подготовку документации по планировке территории осуществляет муниципальное унитарное предприятие «Водоканал» муниципального образования «Город Архангельск» (зарегистрированное Инспекцией Федеральной налоговой службы по г.Архангельску 06 сентября 2002 года за основным государственным регистрационным номером 1022900510709, ИНН 2901012238).

3. Проектная организация

Определяется организацией – заказчиком.

4. Назначение документации

В целях обеспечения устойчивого развития территорий, выделения элементов планировочной структуры, установления границ земельных участков, предназначенных для строительства и размещения линейных объектов.

5. Нормативно-правовая база для подготовки документации

Градостроительный кодекс РФ, Земельный кодекс РФ, «СП 42.13330.2011. Свод правил. Градостроительство. Планировка и застройка городских и сельских поселений. Актуализированная редакция СНиП 2.07.01-89*», «СНиП 11-04-2003. Инструкция о порядке разработки, согласования, экспертизы и утверждения градостроительной документации», Генеральный план муниципального образования «Город Архангельск», Правила землепользования и застройки муниципального образования «Город Архангельск», иные законы и нормативные правовые акты Российской Федерации, Архангельской области, муниципального образования «Город Архангельск», с учетом положений нормативных правовых актов, определяющих основные направления социально-экономического и градостроительного развития муниципального образования «Город Архангельск», охраны окружающей среды и рационального использования природных ресурсов.

6. Требования к подготовке документации по планировке территории

Документацию по планировке территории подготовить в соответствии с техническими регламентами, нормами отвода земельных участков для конкретных видов деятельности, установленными в соответствии с федеральными законами.

При подготовке документации по планировке территории учесть основные положения проекта планировки района «Варавино-Фактория» муниципального образования «Город Архангельск», утвержденного распоряжением мэра города Архангельска от 27.02.2015 № 517р.

7. Объект проектирования, его основные характеристики

Линейный объект «Участок канализационных сетей и сетей водопровода по адресу: г.Архангельск, территориальный округ Варавино-Фактория, ул.Воронина».

Размещение объекта в соответствии со схемами, указанными в приложениях № 1 и 2 к техническому заданию.

8. Информация о разрешенном использовании земельного участка

Разрешенное использование: для размещения линейного объекта.

В соответствии с частью 4 статьи 36 Градостроительного кодекса Российской Федерации действие градостроительного регламента на земельные участки, предназначенные для размещения линейных объектов, не распространяется.

9. Требования к составу и содержанию работ

Проект планировки территории состоит из основной части, которая подлежит утверждению, и материалов по ее обоснованию.

Основная часть проекта планировки территории включает в себя:

а) чертеж или чертежи планировки территории, на которых отображаются:

красные линии;

линии, обозначающие дороги, улицы, проезды, линии связи, объекты инженерной и транспортной инфраструктур, проходы к водным объектам общего пользования и их береговым полосам;

границы зон планируемого размещения линейного объекта, объектов капитального строительства;

границы зон планируемого размещения объектов федерального значения, объектов регионального значения, объектов местного значения;

б) положения о размещении линейного объекта, а также о характеристиках полосы отвода линейного объекта.

Материалы по обоснованию проекта планировки территории включают в себя материалы в графической форме и пояснительную записку.

Материалы по обоснованию проекта планировки территории в графической форме содержат:

схему размещения линейного объекта в планировочной структуре территории;

схему использования территории в период подготовки проекта планировки территории;

схему организации улично-дорожной сети, которая может включать схему размещения парковок (парковочных мест), и схему движения транспорта на соответствующей территории;

схему границ территорий объектов культурного наследия;

схему границ зон с особыми условиями использования территорий;

схему вертикальной планировки и инженерной подготовки территории;

иные материалы в графической форме для обоснования положений о планировке территории.

Пояснительная записка содержит описание и обоснование положений, касающихся:

определения параметров планируемого строительства линейного объекта, систем социального, транспортного обслуживания и инженерно-технического обеспечения, необходимых для размещения линейного объекта;

защиты территории от чрезвычайных ситуаций природного и техногенного характера, проведения мероприятий по гражданской обороне и обеспечению пожарной безопасности; иных вопросов планировки территории.

Проект межевания территории включает в себя чертежи межевания территории, на которых отображаются:

красные линии, утвержденные в составе проекта планировки территории;

линии отступа от красных линий в целях определения места допустимого размещения зданий, строений, сооружений;

границы образуемых и изменяемых земельных участков на кадастровом плане территории, условные номера образуемых земельных участков;

границы территорий объектов культурного наследия;

границы зон с особыми условиями использования территорий;

границы зон действия публичных сервитуттов.

Проект межевания включает в себя чертежи межевания территории, на которых отображаются границы существующих и (или) подлежащих образованию земельных участков,

в том числе предполагаемых к изъятию для государственных или муниципальных нужд, для размещения таких объектов.

В проекте межевания территории должны быть указаны:
площадь образуемых и изменяемых земельных участков и их частей;
образуемые земельные участки, которые после образования будут относиться к территориям общего пользования или имуществу общего пользования;
вид разрешенного использования образуемых земельных участков в соответствии с проектом планировки территории.

10. Требования к результатам работы
Решения документации по планировке территории должны быть обусловлены её положением в составе города, социальным содержанием, перспективами развития города.

Проектные решения определяются с учетом удобства транспортной доступности и организации проездов, обеспечивающих безопасность движения.

Принимаемые решения в ходе разработки документации по планировке территории должны быть обоснованными.

Основные материалы документации по планировке территории должны соответствовать строительным нормам и правилам, нормативным документам в сфере градостроительства.

При использовании карт и топографических планов, не предназначенных для открытого использования, имеющих гриф секретности, следует руководствоваться требованиями законодательства Российской Федерации о государственной тайне в объеме и порядке, которые установлены правительством Российской Федерации.

Подготовка документации по планировке территории осуществляется в соответствии с системой координат, используемой для ведения государственного кадастра недвижимости.

Основные материалы документации по планировке территории в электронном виде должны быть совместимы с геоинформационной системой ГИС «ИнГео».

Текстовые материалы документации по планировке территории должны быть выполнены в формате Word, табличные – Excel. Графические материалы документации по планировке территории выполняются в масштабе 1:25000 – 1:10000 – 1:5000 – 1:2000 – 1:1000.

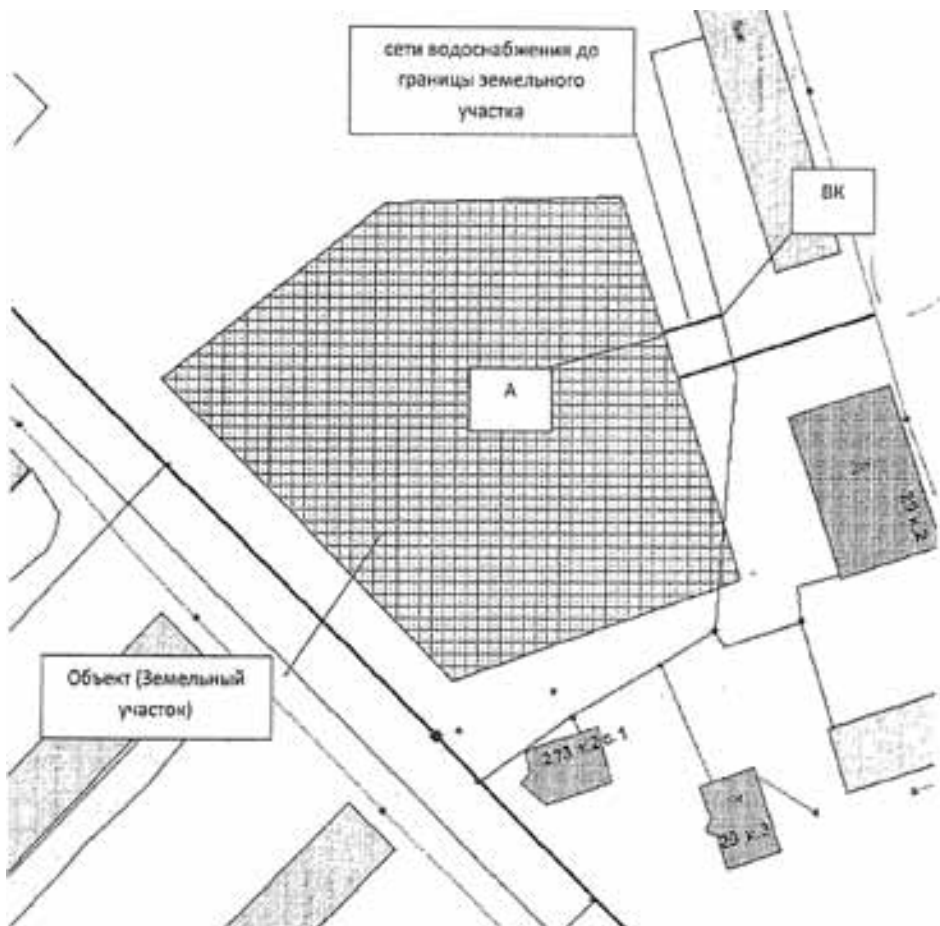
Документация по планировке территории на бумажной основе и в электронном виде передается в департамент градостроительства Администрации муниципального образования «Город Архангельск».

11. Порядок проведения согласования документации по планировке территории
Документация по планировке территории после подготовки должна быть согласована разработчиком в следующем порядке с:

департаментом градостроительства Администрации муниципального образования «Город Архангельск»;
департаментом городского хозяйства Администрации муниципального образования «Город Архангельск»;
администрацией территориального округа Варавино-Фактория Администрации муниципального образования «Город Архангельск».

Приложение № 1
к техническому заданию на подготовку документации по планировке территории для размещения линейного объекта «Участок канализационных сетей и сетей водопровода по адресу: г. Архангельск, территориальный округ Варавино-Фактория, ул. Воронина»

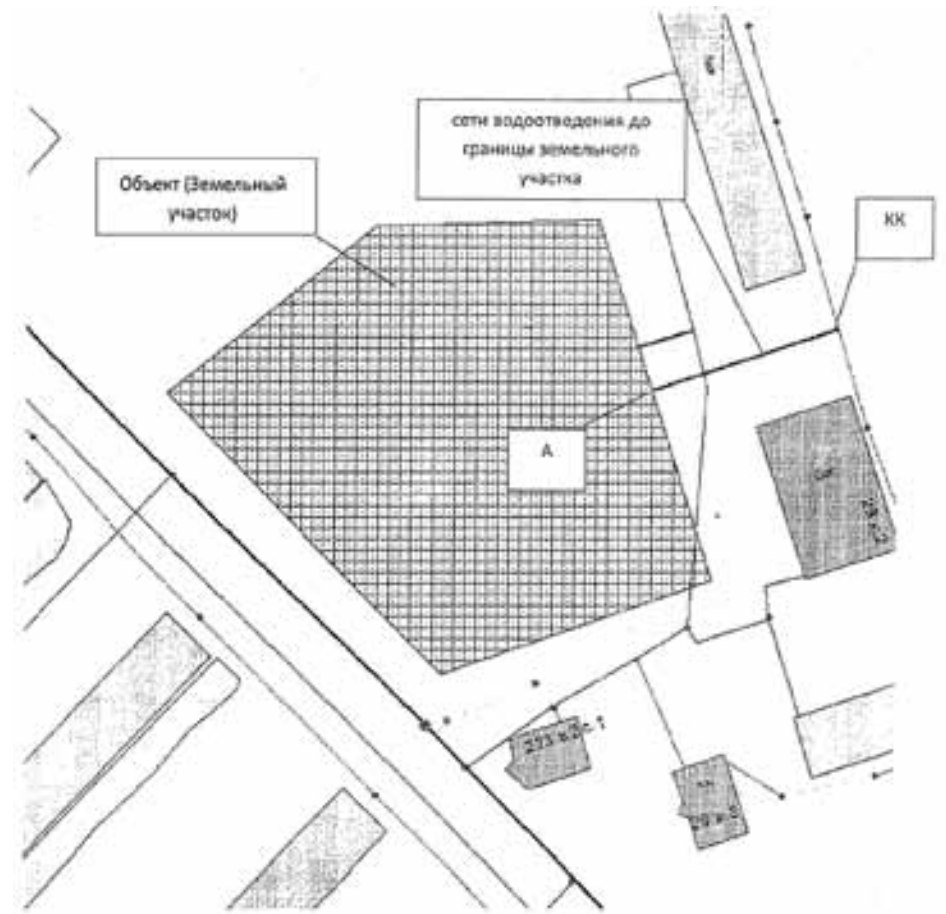
СХЕМА
наружной водопроводной сети с указанием точки подключения Объекта



Точка А – точка подключения объекта/граница раздела балансовой принадлежности
ВК – проектируемый колодец на действующих сетях.
Протяженность сети водоснабжения к Объекту/земель: Ду50 мм, 11 м

Приложение № 2
к техническому заданию на подготовку документации по планировке территории для размещения линейного объекта «Участок канализационных сетей и сетей водопровода по адресу: г. Архангельск, территориальный округ Варавино-Фактория, ул. Воронина»

СХЕМА
наружной канализационной сети с указанием точки подключения Объекта



Точка А – точка подключения объекта/граница раздела балансовой принадлежности
КК – проектируемый колодец на сети канализации.
Протяженность сети канализации: Коллектор Ду150 мм, 38 м

**ГЛАВА МУНИЦИПАЛЬНОГО ОБРАЗОВАНИЯ
«ГОРОД АРХАНГЕЛЬСК»**

РАСПОРЯЖЕНИЕ

от 25 ноября 2016 г. № 3349р

О подготовке документации по планировке территории в Соломбальском территориальном округе г. Архангельска по ул. Левачева

В соответствии с Градостроительным кодексом Российской Федерации, с учетом обращения общества с ограниченной ответственностью «СеверУгольСнаб» от 21.10.2016 вх. № 199-06/3923:

1. Принять предложение о подготовке документации по планировке территории в Соломбальском территориальном округе г. Архангельска по ул. Левачева за счет средств общества с ограниченной ответственностью «СеверУгольСнаб».
2. Подготовить документацию по планировке территории в Соломбальском территориальном округе г. Архангельска по ул. Левачева.
3. Утвердить прилагаемое техническое задание на подготовку документации по планировке территории в Соломбальском территориальном округе г. Архангельска по ул. Левачева.
4. Определить, что физические или юридические лица вправе представлять свои предложения о порядке, сроках подготовки и содержании документации по планировке территории в Соломбальском территориальном округе г. Архангельска по ул. Левачева в департамент градостроительства Администрации муниципального образования «Город Архангельск» со дня опубликования настоящего распоряжения до момента назначения публичных слушаний.
5. Опубликовать распоряжение в газете «Архангельск – город воинской славы» и на официальном информационном Интернет-портале муниципального образования «Город Архангельск».
6. Контроль за исполнением распоряжения возложить на заместителя Главы муниципального образования «Город Архангельск» по городскому хозяйству Петухову Е.В.

Исполняющий обязанности Главы
муниципального образования

С.М. Ковалев

УТВЕРЖДЕНО
распоряжением Главы
муниципального образования
«Город Архангельск»
от 25.11.2016 № 3349р

ТЕХНИЧЕСКОЕ ЗАДАНИЕ
на подготовку документации по планировке территории в Соломбальском территориальном округе г. Архангельска по ул. Левачева

1. Наименование (вид) градостроительной документации
Документация по планировке территории (проект планировки и проект межевания) в Соломбальском территориальном округе г. Архангельска по ул. Левачева (далее – документация по планировке территории).
2. Организация – заказчик
Подготовку документации по планировке территории осуществляет общество с ограниченной ответственностью «СеверУгольСнаб» (зарегистрированное Инспекцией Федеральной налоговой службы по г. Архангельску 15 ноября 2006 года за основным государственным регистрационным номером 1062901067459, ИНН 2901155959).
3. Проектная организация
Определяется организацией – заказчиком.
4. Назначение документации

В целях обеспечения устойчивого развития территорий, выделения элементов планировочной структуры, установления границ земельных участков, предназначенных для строительства.

5. Нормативно-правовая база для подготовки документации
Градостроительный кодекс РФ, Земельный кодекс РФ, «СП 42.13330.2011. Свод правил. Градостроительство. Планировка и застройка городских и сельских поселений. Актуализированная редакция СНиП 2.07.01-89*», «СНиП 11-04-2003. Инструкция о порядке разработки, согласования, экспертизы и утверждения градостроительной документации», Генеральный план муниципального образования «Город Архангельск», Правила землепользования и застройки муниципального образования «Город Архангельск», иные законы и нормативные правовые акты Российской Федерации, Архангельской области, муниципального образования «Город Архангельск», с учетом положений нормативных правовых актов, определяющих основные направления социально-экономического и градостроительного развития муниципального образования «Город Архангельск», охраны окружающей среды и рационального использования природных ресурсов.

6. Требования к подготовке документации по планировке территории
Документацию по планировке территории подготовить в соответствии с техническими регламентами, нормами отвода земельных участков для конкретных видов деятельности, установленными в соответствии с федеральными законами.

При разработке проекта планировки территории учесть основные положения проекта планировки района «Соломбала» муниципального образования «Город Архангельск», утвержденного распоряжением мэра города от 06.09.2013 № 2544р.

7. Объект проектирования, его основные характеристики
Проектируемая территория расположена в Соломбальском территориальном округе г.Архангельска по ул.Левачева в соответствии со схемой, указанной в приложении к техническому заданию.

8. Информация о разрешенном использовании земельного участка
В соответствии с Правилами землепользования и застройки муниципального образования «Город Архангельск», утвержденными решением Архангельской городской Думы от 13.12.2012 № 516 (с изменениями).

9. Требования к составу и содержанию работ
Проект планировки территории состоит из основной части, которая подлежит утверждению, и материалов по ее обоснованию.

Основная часть проекта планировки территории включает в себя:
а) чертеж или чертежи планировки территории, на которых отображаются:
красные линии;
линии, обозначающие дороги, улицы, проезды, линии связи, объекты инженерной и транспортной инфраструктур, проходы к водным объектам общего пользования и их береговым полосам;
границы зон планируемого размещения объектов капитального строительства;
границы зон планируемого размещения объектов федерального значения, объектов регионального значения, объектов местного значения;
б) положения о размещении объектов капитального строительства, в том числе плотности и параметрах застройки территории и характеристиках развития систем социального, транспортного обслуживания и инженерно-технического обеспечения, необходимых для развития территории.

Материалы по обоснованию проекта планировки территории включают в себя материалы в графической форме и пояснительную записку.

Материалы по обоснованию проекта планировки территории в графической форме содержат:

схему расположения элемента планировочной структуры;
схему использования территории в период подготовки проекта планировки территории;
схему организации улично-дорожной сети, которая может включать схему размещения парковок (парковочных мест), и схему движения транспорта на соответствующей территории;
схему границ территорий объектов культурного наследия;
схему границ зон с особыми условиями использования территорий;
схему вертикальной планировки и инженерной подготовки территории;
иные материалы в графической форме для обоснования положений о планировке территории.

Пояснительная записка содержит описание и обоснование положений, касающихся:
определения параметров планируемого строительства систем социального, транспортного обслуживания и инженерно-технического обеспечения, необходимых для развития территории;

защиты территории от чрезвычайных ситуаций природного и техногенного характера, проведения мероприятий по гражданской обороне и обеспечению пожарной безопасности; иных вопросов планировки территории.

Проект межевания территории включает в себя чертежи межевания территории, на которых отображаются:

красные линии, утвержденные в составе проекта планировки территории;
линии отступа от красных линий в целях определения места допустимого размещения зданий, строений, сооружений;
границы образуемых и изменяемых земельных участков на кадастровом плане территории, условные номера образуемых земельных участков;
границы территорий объектов культурного наследия;
границы зон с особыми условиями использования территорий;
границы зон действия публичных сервитутов.

Проект межевания включает в себя чертежи межевания территории, на которых отображаются границы существующих и (или) подлежащих образованию земельных участков, в том числе предполагаемых к изъятию для государственных или муниципальных нужд, для размещения таких объектов.

В проекте межевания территории должны быть указаны:
площадь образуемых и изменяемых земельных участков и их частей;
образуемые земельные участки, которые после образования будут относиться к территориям общего пользования или имуществу общего пользования;
вид разрешенного использования образуемых земельных участков в соответствии с проектом планировки территории.

10. Требования к результатам работы
Решения документации по планировке территории должны быть обусловлены её положением в составе города, социальным содержанием, перспективами развития города.

Проектные решения определяются с учетом удобства транспортной доступности и организации проездов, обеспечивающих безопасность движения.

Принимаемые решения в ходе разработки документации по планировке территории должны быть обоснованными.

Основные материалы документации по планировке территории должны соответствовать строительным нормам и правилам, нормативным документам в сфере градостроительства.

При использовании карт и топографических планов, не предназначенных для открытого использования, имеющих гриф секретности, следует руководствоваться требованиями законодательства Российской Федерации о государственной тайне в объеме и порядке, которые установлены правительством Российской Федерации.

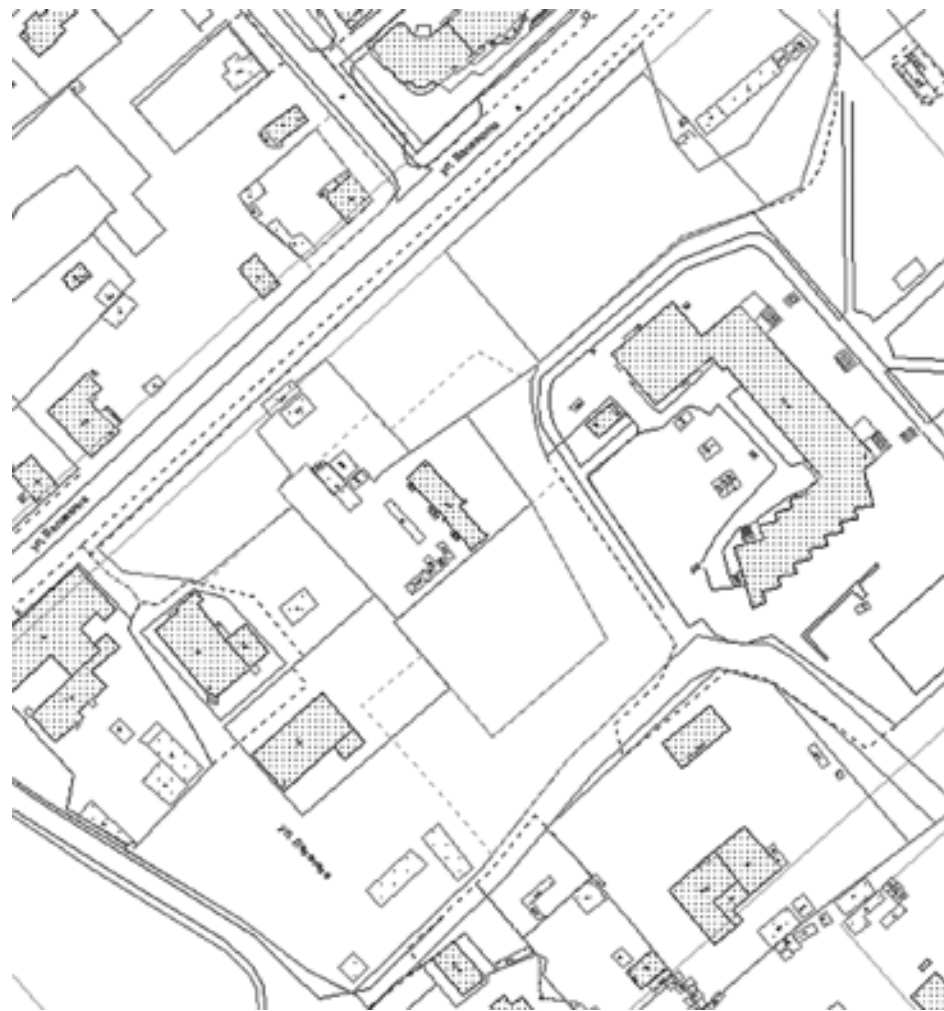
Подготовка документации по планировке территории осуществляется в соответствии с системой координат, используемой для ведения государственного кадастра недвижимости. Основные материалы документации по планировке территории в электронном виде должны быть совместимы с геоинформационной системой ГИС «ИнГео».

Текстовые материалы документации по планировке территории должны быть выполнены в формате Word, табличные – Excel. Графические материалы документации по планировке территории выполняются в масштабе 1:25000 – 1:10000 – 1:5000 – 1:2000 – 1:1000.

Документация по планировке территории на бумажной основе и в электронном виде передается в департамент градостроительства Администрации муниципального образования «Город Архангельск».

Приложение
к техническому заданию на подготовку
документации по планировке территории
в Соломбальском территориальном округе
г.Архангельска по ул.Левачева

СХЕМА проектируемой территории



ГЛАВА МУНИЦИПАЛЬНОГО ОБРАЗОВАНИЯ «ГОРОД АРХАНГЕЛЬСК»

РАСПОРЯЖЕНИЕ

от 25 ноября 2016 г. № 3350р

О подготовке документации по планировке территории для размещения линейного объекта «Участок сетей водопровода по адресу: г.Архангельск, территориальный округ Майская горка, пр.Московский»

В соответствии с Градостроительным кодексом Российской Федерации, с учетом обращения муниципального унитарного предприятия «Водоканал» муниципального образования «Город Архангельск» от 03.11.2016 № 5171:

1. Принять предложение о подготовке документации по планировке территории для размещения линейного объекта «Участок сетей водопровода по адресу: г.Архангельск, территориальный округ Майская горка, пр.Московский» за счет средств МУП «Водоканал».
2. Подготовить документацию по планировке территории (проект планировки и проект межевания) для размещения линейного объекта «Участок сетей водопровода по адресу: г.Архангельск, территориальный округ Майская горка, пр.Московский».
3. Утвердить прилагаемое техническое задание на подготовку документации по планировке территории для размещения линейного объекта «Участок сетей водопровода по адресу: г.Архангельск, территориальный округ Майская горка, пр.Московский».
4. Определить, что физические или юридические лица вправе представлять свои предложения о порядке, сроках подготовки и содержании документации по планировке территории для размещения линейного объекта «Участок сетей водопровода по адресу: г.Архангельск, территориальный округ Майская горка, пр.Московский» в департамент градостроительства Администрации муниципального образования «Город Архангельск» со дня опубликования настоящего распоряжения до момента назначения публичных слушаний.
5. Опубликовать распоряжение в газете «Архангельск – город воинской славы» и на официальном информационном Интернет-портале муниципального образования «Город Архангельск».
6. Контроль за исполнением распоряжения возложить на заместителя Главы муниципального образования «Город Архангельск» по городскому хозяйству Петухову Е.В.

Исполняющий обязанности Главы
муниципального образования

С.М. Ковалев

УТВЕРЖДЕНО
распоряжением Главы
муниципального образования
«Город Архангельск»
от 25.11.2016 № 3350р

ТЕХНИЧЕСКОЕ ЗАДАНИЕ на подготовку документации по планировке территории для размещения линейного объекта «Участок сетей водопровода по адресу: г.Архангельск, территориальный округ Майская горка, пр.Московский»

1. Наименование (вид) градостроительной документации

Документация по планировке территории (проект планировки и проект межевания) для размещения линейного объекта «Участок сетей водопровода по адресу: г.Архангельск, территориальный округ Майская горка, пр.Московский» (далее – документация по планировке территории).

2. Организация – заказчик

Подготовку документации по планировке территории осуществляет муниципальное унитарное предприятие «Водоканал» муниципального образования «Город Архангельск» (зарегистрированное Инспекцией Федеральной налоговой службы по г.Архангельску 06 сентября 2002 года за основным государственным регистрационным номером 1022900510709, ИНН 2901012238).

3. Проектная организация

Определяется организацией – заказчиком.

4. Назначение документации

В целях обеспечения устойчивого развития территорий, выделения элементов планировочной структуры, установления границ земельных участков, предназначенных для строительства и размещения линейных объектов.

5. Нормативно-правовая база для подготовки документации

Градостроительный кодекс РФ, Земельный кодекс РФ, «СП 42.13330.2011. Свод правил. Градостроительство. Планировка и застройка городских и сельских поселений. Актуализированная редакция СНиП 2.07.01-89*», «СНиП 11-04-2003. Инструкция о порядке разработки, согласования, экспертизы и утверждения градостроительной документации», Генеральный план муниципального образования «Город Архангельск», Правила землепользования и застройки муниципального образования «Город Архангельск», иные законы и нормативные правовые акты Российской Федерации, Архангельской области, муниципального образования «Город Архангельск», с учетом положений нормативных правовых актов, определяющих основные направления социально-экономического и градостроительного развития муниципального образования «Город Архангельск», охраны окружающей среды и рационального использования природных ресурсов.

6. Требования к подготовке документации по планировке территории

Документацию по планировке территории подготовить в соответствии с техническими регламентами, нормами отвода земельных участков для конкретных видов деятельности, установленными в соответствии с федеральными законами.

При подготовке документации по планировке территории учесть основные положения проекта планировки района «Майская горка» муниципального образования «Город Архангельск», утвержденного распоряжением мэра города от 20.02.2015 № 425р.

7. Объект проектирования, его основные характеристики

Линейный объект «Участок сетей водопровода по адресу: г.Архангельск, территориальный округ Майская горка, пр.Московский».

Размещение объекта в соответствии со схемой, указанной в приложении к техническому заданию.

8. Информация о разрешенном использовании земельного участка

Разрешенное использование: для размещения линейного объекта.

В соответствии с частью 4 статьи 36 Градостроительного кодекса Российской Федерации действие градостроительного регламента на земельные участки, предназначенные для размещения линейных объектов, не распространяется.

9. Требования к составу и содержанию работ

Проект планировки территории состоит из основной части, которая подлежит утверждению, и материалов по ее обоснованию.

Основная часть проекта планировки территории включает в себя:

а) чертеж или чертежи планировки территории, на которых отображаются:

красные линии;
линии, обозначающие дороги, улицы, проезды, линии связи, объекты инженерной и транспортной инфраструктур, проходы к водным объектам общего пользования и их береговым полосам;

границы зон планируемого размещения линейного объекта, объектов капитального строительства;

границы зон планируемого размещения объектов федерального значения, объектов регионального значения, объектов местного значения;

б) положения о размещении линейного объекта, а также о характеристиках полосы отвода линейного объекта.

Материалы по обоснованию проекта планировки территории включают в себя материалы в графической форме и пояснительную записку.

Материалы по обоснованию проекта планировки территории в графической форме содержат:

схему размещения линейного объекта в планировочной структуре территории;
схему использования территории в период подготовки проекта планировки территории;
схему организации улично-дорожной сети, которая может включать схему размещения парковок (парковочных мест), и схему движения транспорта на соответствующей территории;

схему границ территорий объектов культурного наследия;
схему границ зон с особыми условиями использования территорий;
схему вертикальной планировки и инженерной подготовки территории;
иные материалы в графической форме для обоснования положений о планировке территории.

Пояснительная записка содержит описание и обоснование положений, касающихся: определения параметров планируемого строительства линейного объекта, систем социального, транспортного обслуживания и инженерно-технического обеспечения, необходимых для размещения линейного объекта;

защиты территории от чрезвычайных ситуаций природного и техногенного характера, проведения мероприятий по гражданской обороне и обеспечению пожарной безопасности; иных вопросов планировки территории.

Проект межевания территории включает в себя чертежи межевания территории, на которых отображаются:

красные линии, утвержденные в составе проекта планировки территории;
линии отступа от красных линий в целях определения места допустимого размещения зданий, строений, сооружений;

границы образуемых и изменяемых земельных участков на кадастровом плане территории, условные номера образуемых земельных участков;

границы территорий объектов культурного наследия;
границы зон с особыми условиями использования территорий;
границы зон действия публичных сервитутов.

Проект межевания включает в себя чертежи межевания территории, на которых отображаются границы существующих и (или) подлежащих образованию земельных участков, в том числе предполагаемых к изъятию для государственных или муниципальных нужд, для размещения таких объектов.

В проекте межевания территории должны быть указаны:

площадь образуемых и изменяемых земельных участков и их частей;
образуемые земельные участки, которые после образования будут относиться к территориям общего пользования или имуществу общего пользования;

вид разрешенного использования образуемых земельных участков в соответствии с проектом планировки территории.

10. Требования к результатам работы

Решения документации по планировке территории должны быть обусловлены её положением в составе города, социальным содержанием, перспективами развития города.

Проектные решения определяются с учетом удобства транспортной доступности и организации проездов, обеспечивающих безопасность движения.

Принимаемые решения в ходе разработки документации по планировке территории должны быть обоснованными.

Основные материалы документации по планировке территории должны соответствовать

строительным нормам и правилам, нормативным документам в сфере градостроительства.

При использовании карт и топографических планов, не предназначенных для открытого использования, имеющих гриф секретности, следует руководствоваться требованиями законодательства Российской Федерации о государственной тайне в объеме и порядке, которые установлены правительством Российской Федерации.

Подготовка документации по планировке территории осуществляется в соответствии с системой координат, используемой для ведения государственного кадастра недвижимости.

Основные материалы документации по планировке территории в электронном виде должны быть совместимы с геоинформационной системой ГИС «ИнГео».

Текстовые материалы документации по планировке территории должны быть выполнены в формате Word, табличные – Excel. Графические материалы документации по планировке территории выполняются в масштабе 1:25000 – 1:10000 – 1:5000 – 1:2000 – 1:1000.

Документация по планировке территории на бумажной основе и в электронном виде передается в департамент градостроительства Администрации муниципального образования «Город Архангельск».

11. Порядок проведения согласования документации по планировке территории
Документация по планировке территории после подготовки должна быть согласована разработчиком в следующем порядке с:

департаментом градостроительства Администрации муниципального образования «Город Архангельск»;

департаментом городского хозяйства Администрации муниципального образования «Город Архангельск»;

администрацией территориального округа Майская горка Администрации муниципального образования «Город Архангельск»;

ГУ ОАО «ТЭК-2» по Архангельской области;

Архангельским филиалом ПАО «Ростелеком»;

ОАО «Архангельскоблгаз».

Приложение

к техническому заданию на подготовку документации по планировке территории для размещения линейного объекта «Участок сетей водопровода по адресу: г.Архангельск, территориальный округ Майская горка, пр.Московский»

СХЕМА наружной водопроводной сети с указанием точки подключения Объекта



Точка А – точка подключения объекта/граница раздела балансовой принадлежности
ВК1 – вновь устанавливаемый колодезь на действующих сетях

ГЛАВА МУНИЦИПАЛЬНОГО ОБРАЗОВАНИЯ «ГОРОД АРХАНГЕЛЬСК»

РАСПОРЯЖЕНИЕ

от 30 ноября 2016 г. № 3395р

О подготовке документации по планировке территории для размещения линейного объекта «Участок сетей водопровода по адресу: г.Архангельск, территориальный округ Майская горка, ул.Холмогорская, д.13»

В соответствии с Градостроительным кодексом Российской Федерации, с учетом обращения муниципального унитарного предприятия «Водоканал» муниципального образования «Город Архангельск» от 14.11.2016 № 5351:

1. Принять предложение о подготовке документации по планировке территории для размещения линейного объекта «Участок сетей водопровода по адресу: г.Архангельск, территориальный округ Майская горка, ул.Холмогорская, д.13» за счет средств МУП «Водоканал».

2. Подготовить документацию по планировке территории (проект планировки и проект межевания) для размещения линейного объекта «Участок сетей водопровода по адресу: г.Архангельск, территориальный округ Майская горка, ул.Холмогорская, д.13».

3. Утвердить прилагаемое техническое задание на подготовку документации по планировке территории для размещения линейного объекта «Участок сетей водопровода по адресу: г.Архангельск, территориальный округ Майская горка, ул.Холмогорская, д.13».

4. Определить, что физические или юридические лица вправе представлять свои предложения о порядке, сроках подготовки и содержании документации по планировке территории для размещения линейного объекта «Участок сетей водопровода по адресу: г.Архангельск, территориальный округ Майская горка, ул.Холмогорская, д.13» в департамент градостроительства Администрации муниципального образования «Город Архангельск» со дня опубликования настоящего распоряжения до момента назначения публичных слушаний.

5. Опубликовать распоряжение в газете «Архангельск – город воинской славы» и на официальном информационном Интернет-портале муниципального образования «Город Архангельск».

6. Контроль за исполнением распоряжения возложить на заместителя Главы муниципального образования «Город Архангельск» по городскому хозяйству Петухову Е.В.

Глава муниципального образования

И.В. Годзинш

УТВЕРЖДЕНО
распоряжением Главы
муниципального образования
«Город Архангельск»
от 30.11.2016 № 3395р

ТЕХНИЧЕСКОЕ ЗАДАНИЕ
на подготовку документации по планировке территории
для размещения линейного объекта «Участок сетей водопровода по адресу:
г.Архангельск, территориальный округ Майская горка,
ул.Холмогорская, д.13»

1. Наименование (вид) градостроительной документации
Документация по планировке территории (проект планировки и проект межевания) для размещения линейного объекта «Участок сетей водопровода по адресу: г.Архангельск, территориальный округ Майская горка, ул.Холмогорская, д.13» (далее – документация по планировке территории).

2. Организация – заказчик

Подготовку документации по планировке территории осуществляет муниципальное унитарное предприятие «Водоканал» муниципального образования «Город Архангельск» (зарегистрированное Инспекцией Федеральной налоговой службы по г.Архангельску 06 сентября 2002 года за основным государственным регистрационным номером 1022900510709, ИНН 2901012238).

3. Проектная организация

Определяется организацией – заказчиком.

4. Назначение документации

В целях обеспечения устойчивого развития территорий, выделения элементов планировочной структуры, установления границ земельных участков, предназначенных для строительства и размещения линейных объектов.

5. Нормативно-правовая база для подготовки документации

Градостроительный кодекс РФ, Земельный кодекс РФ, «СП 42.13330.2011. Свод правил. Градостроительство. Планировка и застройка городских и сельских поселений. Актуализированная редакция СНиП 2.07.01-89*», «СНиП 11-04-2003. Инструкция о порядке разработки, согласования, экспертизы и утверждения градостроительной документации», Генеральный план муниципального образования «Город Архангельск», Правила землепользования и застройки муниципального образования «Город Архангельск», иные законы и нормативные правовые акты Российской Федерации, Архангельской области, муниципального образования «Город Архангельск», с учетом положений нормативных правовых актов, определяющих основные направления социально-экономического и градостроительного развития муниципального образования «Город Архангельск», охраны окружающей среды и рационального использования природных ресурсов.

6. Требования к подготовке документации по планировке территории

Документацию по планировке территории подготовить в соответствии с техническими регламентами, нормами отвода земельных участков для конкретных видов деятельности, установленными в соответствии с федеральными законами.

При подготовке документации по планировке территории учесть основные положения проекта планировки района «Майская горка» муниципального образования «Город Архангельск», утвержденного распоряжением мэра города от 20.02.2015 № 425р.

7. Объект проектирования, его основные характеристики

Линейный объект «Участок сетей водопровода по адресу: г.Архангельск, территориальный округ Майская горка, ул.Холмогорская, д.13».

Размещение объекта в соответствии со схемой, указанной в приложении к техническому заданию.

8. Информация о разрешенном использовании земельного участка

Разрешенное использование: для размещения линейного объекта.

В соответствии с частью 4 статьи 36 Градостроительного кодекса Российской Федерации действие градостроительного регламента на земельные участки, предназначенные для размещения линейных объектов, не распространяется.

9. Требования к составу и содержанию работ

Проект планировки территории состоит из основной части, которая подлежит утверждению, и материалов по ее обоснованию.

Основная часть проекта планировки территории включает в себя:

а) чертеж или чертежи планировки территории, на которых отображаются:

красные линии;

линии, обозначающие дороги, улицы, проезды, линии связи, объекты инженерной и транспортной инфраструктур, проходы к водным объектам общего пользования и их береговым полосам;

границы зон планируемого размещения линейного объекта, объектов капитального строительства;

границы зон планируемого размещения объектов федерального значения, объектов регионального значения, объектов местного значения;

б) положения о размещении линейного объекта, а также о характеристиках полосы отвода линейного объекта.

Материалы по обоснованию проекта планировки территории включают в себя материалы в графической форме и пояснительную записку.

Материалы по обоснованию проекта планировки территории в графической форме содержат:

схему размещения линейного объекта в планировочной структуре территории;

схему использования территории в период подготовки проекта планировки территории;

схему организации улично-дорожной сети, которая может включать схему размещения парковок (парковочных мест), и схему движения транспорта на соответствующей территории;

схему границ территорий объектов культурного наследия;

схему границ зон с особыми условиями использования территорий;

схему вертикальной планировки и инженерной подготовки территории;

иные материалы в графической форме для обоснования положений о планировке территории.

Пояснительная записка содержит описание и обоснование положений, касающихся:

определения параметров планируемого строительства линейного объекта, систем социального, транспортного обслуживания и инженерно-технического обеспечения, необходимых для размещения линейного объекта;

защиты территории от чрезвычайных ситуаций природного и техногенного характера, проведения мероприятий по гражданской обороне и обеспечению пожарной безопасности;

иных вопросов планировки территории.

Проект межевания территории включает в себя чертежи межевания территории, на которых отображаются:

красные линии, утвержденные в составе проекта планировки территории;

линии отступа от красных линий в целях определения места допустимого размещения зданий, строений, сооружений;

границы образуемых и изменяемых земельных участков на кадастровом плане территории, условные номера образуемых земельных участков;

границы территорий объектов культурного наследия;

границы зон с особыми условиями использования территорий;

границы зон действия публичных сервитутов.

Проект межевания включает в себя чертежи межевания территории, на которых отображаются границы существующих и (или) подлежащих образованию земельных участков, в том числе предполагаемых к изъятию для государственных или муниципальных нужд, для размещения таких объектов.

В проекте межевания территории должны быть указаны:

площадь образуемых и изменяемых земельных участков и их частей;

образуемые земельные участки, которые после образования будут относиться к территориям общего пользования или имуществу общего пользования;

вид разрешенного использования образуемых земельных участков в соответствии с проектом планировки территории.

10. Требования к результатам работы

Решения документации по планировке территории должны быть обусловлены её положением в составе города, социальным содержанием, перспективами развития города.

Проектные решения определяются с учетом удобства транспортности и организации проездов, обеспечивающих безопасность движения.

Принимаемые решения в ходе разработки документации по планировке территории должны быть обоснованными.

Основные материалы документации по планировке территории должны соответствовать строительным нормам и правилам, нормативным документам в сфере градостроительства.

При использовании карт и топографических планов, не предназначенных для открытого использования, имеющих гриф секретности, следует руководствоваться требованиями законодательства Российской Федерации о государственной тайне в объеме и порядке, которые установлены правительством Российской Федерации.

Подготовка документации по планировке территории осуществляется в соответствии с системой координат, используемой для ведения государственного кадастра недвижимости.

Основные материалы документации по планировке территории в электронном виде должны быть совместимы с геоинформационной системой ГИС «ИнГео».

Текстовые материалы документации по планировке территории должны быть выполнены в формате Word, табличные – Excel. Графические материалы документации по планировке территории выполняются в масштабе 1:25000 – 1:10000 – 1:5000 – 1:2000 – 1:1000.

Документация по планировке территории на бумажной основе и в электронном виде передается в департамент градостроительства Администрации муниципального образования «Город Архангельск».

11. Порядок проведения согласования документации по планировке территории

Документация по планировке территории после подготовки должна быть согласована разработчиком в следующем порядке:

департаментом градостроительства Администрации муниципального образования «Город Архангельск»;

департаментом городского хозяйства Администрации муниципального образования «Город Архангельск»;

администрацией территориального округа Майская горка Администрации муниципального образования «Город Архангельск».

Приложение

к техническому заданию на подготовку документации по планировке территории для размещения линейного объекта «Участок сетей водопровода по адресу: г.Архангельск, территориальный округ Майская горка, ул.Холмогорская, д.13»

СХЕМА
наружной водопроводной сети с указанием точки подключения Объекта



Точка А – точка подключения объекта/граница раздела балансовой принадлежности
ВК1 – вновь устанавливаемый колодезь на действующем водопроводе Ду400 мм

ГЛАВА МУНИЦИПАЛЬНОГО ОБРАЗОВАНИЯ
«ГОРОД АРХАНГЕЛЬСК»

РАСПОРЯЖЕНИЕ

от 30 ноября 2016 г. № 3396р

**О подготовке документации по планировке территории
для размещения линейного объекта «Участок канализационных сетей
и сетей водопровода по адресу: г.Архангельск, Ломоносовский
территориальный округ, ул.Касаткиной, д.10»**

В соответствии с Градостроительным кодексом Российской Федерации, с учетом обращения муниципального унитарного предприятия «Водоканал» муниципального образования «Город Архангельск» от 28.09.2016 № 4551:

1. Принять предложение о подготовке документации по планировке территории для размещения линейного объекта «Участок канализационных сетей и сетей водопровода по адресу: г.Архангельск, Ломоносовский территориальный округ, ул.Касаткиной, д.10» за счет средств муниципального унитарного предприятия «Водоканал».
2. Подготовить документацию по планировке территории (проект планировки и проект межевания) для размещения линейного объекта «Участок канализационных сетей и сетей водопровода по адресу: г.Архангельск, Ломоносовский территориальный округ, ул.Касаткиной, д.10».
3. Утвердить прилагаемое техническое задание на подготовку документации по планировке территории для размещения линейного объекта «Участок канализационных сетей и сетей водопровода по адресу: г.Архангельск, Ломоносовский территориальный округ, ул.Касаткиной, д.10».
4. Определить, что физические или юридические лица вправе представлять свои предложения о порядке, сроках подготовки и содержании документации по планировке территории для размещения линейного объекта «Участок канализационных сетей и сетей водопровода по адресу: г.Архангельск, Ломоносовский территориальный округ, ул.Касаткиной, д.10» в департамент градостроительства Администрации муниципального образования «Город Архангельск» со дня опубликования настоящего распоряжения до момента назначения публичных слушаний.
5. Признать утратившим силу распоряжение Главы муниципального образования «Город Архангельск» от 12.10.2016 № 2928р «О подготовке документации по планировке территории для размещения линейного объекта «Водопровод по адресу: г.Архангельск, Ломоносовский территориальный округ, ул.Касаткиной, д.10».
6. Опубликовать распоряжение в газете «Архангельск – город воинской славы» и на официальном информационном Интернет-портале муниципального образования «Город Архангельск».
7. Контроль за исполнением распоряжения возложить на заместителя Главы муниципального образования «Город Архангельск» по городскому хозяйству Петухову Е.В.

Глава муниципального образования

И.В. Годзиш

УТВЕРЖДЕНО
распоряжением Главы
муниципального образования
«Город Архангельск»
от 30.11.2016 № 3396р

ТЕХНИЧЕСКОЕ ЗАДАНИЕ

**на подготовку документации по планировке территории
для размещения линейного объекта «Участок канализационных сетей
и сетей водопровода по адресу: г.Архангельск, Ломоносовский
территориальный округ, ул.Касаткиной, д.10»**

1. Наименование (вид) градостроительной документации
Документация по планировке территории (проект планировки и проект межевания) для размещения линейного объекта «Участок канализационных сетей и сетей водопровода по адресу: г.Архангельск, Ломоносовский территориальный округ, ул.Касаткиной, д.10» (далее – документация по планировке территории).
2. Организация – заказчик
Подготовку документации по планировке территории осуществляет муниципальное унитарное предприятие «Водоканал» муниципального образования «Город Архангельск» (зарегистрированное Инспекцией Федеральной налоговой службы по г.Архангельску 06 сентября 2002 года за основным государственным регистрационным номером 1022900510709, ИНН 2901012238).
3. Проектная организация
Определяется организацией – заказчиком.
4. Назначение документации
В целях обеспечения устойчивого развития территорий, выделения элементов планировочной структуры, установления границ земельных участков, предназначенных для строительства и размещения линейных объектов.
5. Нормативно-правовая база для подготовки документации
Градостроительный кодекс РФ, Земельный кодекс РФ, «СП 42.13330.2011. Свод правил. Градостроительство. Планировка и застройка городских и сельских поселений. Актуализированная редакция СНиП 2.07.01-89*», «СНиП 11-04-2003. Инструкция о порядке разработки, согласования, экспертизы и утверждения градостроительной документации», Генеральный план муниципального образования «Город Архангельск», Правила землепользования и застройки муниципального образования «Город Архангельск», иные законы и нормативные правовые акты Российской Федерации, Архангельской области, муниципального образования «Город Архангельск», с учетом положений нормативных правовых актов, определяющих основные направления социально-экономического и градостроительного развития муниципального образования «Город Архангельск», охраны окружающей среды и рационального использования природных ресурсов.
6. Требования к подготовке документации по планировке территории
Документацию по планировке территории подготовить в соответствии с техническими регламентами, нормами отвода земельных участков для конкретных видов деятельности, установленными в соответствии с федеральными законами.
При подготовке документации по планировке территории учесть основные положения проекта планировки района «Майская горка» муниципального образования «Город Архангельск», утвержденного распоряжением мэра города от 20.02.2015 № 425р.
7. Объект проектирования, его основные характеристики
Линейный объект «Участок канализационных сетей и сетей водопровода по адресу: г.Архангельск, Ломоносовский территориальный округ, ул.Касаткиной, д.10».
Размещение объекта в соответствии со схемами, указанными в приложениях № 1, 2 и 3 к техническому заданию.
8. Информация о разрешенном использовании земельного участка
Разрешенное использование: для размещения линейного объекта.

В соответствии с частью 4 статьи 36 Градостроительного кодекса Российской Федерации действие градостроительного регламента на земельные участки, предназначенные для размещения линейных объектов, не распространяется.

9. Требования к составу и содержанию работ
Проект планировки территории состоит из основной части, которая подлежит утверждению, и материалов по ее обоснованию.

Основная часть проекта планировки территории включает в себя:
а) чертеж или чертежи планировки территории, на которых отображаются: красные линии; линии, обозначающие дороги, улицы, проезды, линии связи, объекты инженерной и транспортной инфраструктур, проходы к водным объектам общего пользования и их береговым полосам; границы зон планируемого размещения линейного объекта, объектов капитального строительства; границы зон планируемого размещения объектов федерального значения, объектов регионального значения, объектов местного значения;
б) положения о размещении линейного объекта, а также о характеристиках полосы отвода линейного объекта.

Материалы по обоснованию проекта планировки территории включают в себя материалы в графической форме и пояснительную записку.

Материалы по обоснованию проекта планировки территории в графической форме содержат:

- схему размещения линейного объекта в планировочной структуре территории;
 - схему использования территории в период подготовки проекта планировки территории;
 - схему организации улично-дорожной сети, которая может включать схему размещения парковок (парковочных мест), и схему движения транспорта на соответствующей территории;
 - схему границ территорий объектов культурного наследия;
 - схему границ зон с особыми условиями использования территорий;
 - схему вертикальной планировки и инженерной подготовки территории;
 - иные материалы в графической форме для обоснования положений о планировке территории.
- Пояснительная записка содержит описание и обоснование положений, касающихся: определения параметров планируемого строительства линейного объекта, систем социального, транспортного обслуживания и инженерно-технического обеспечения, необходимых для размещения линейного объекта; защиты территории от чрезвычайных ситуаций природного и техногенного характера, проведения мероприятий по гражданской обороне и обеспечению пожарной безопасности;

иных вопросов планировки территории.
Проект межевания территории включает в себя чертежи межевания территории, на которых отображаются:

- красные линии, утвержденные в составе проекта планировки территории;
- линии отступа от красных линий в целях определения места допустимого размещения зданий, строений, сооружений;
- границы образуемых и изменяемых земельных участков на кадастровом плане территории, условные номера образуемых земельных участков;
- границы территорий объектов культурного наследия;
- границы зон с особыми условиями использования территорий;
- границы зон действия публичных сервитутов.

Проект межевания включает в себя чертежи межевания территории, на которых отображаются границы существующих и (или) подлежащих образованию земельных участков, в том числе предполагаемых к изъятию для государственных или муниципальных нужд, для размещения таких объектов.

В проекте межевания территории должны быть указаны:
площадь образуемых и изменяемых земельных участков и их частей;
образуемые земельные участки, которые после образования будут относиться к территориям общего пользования или имуществу общего пользования;
вид разрешенного использования образуемых земельных участков в соответствии с проектом планировки территории.

10. Требования к результатам работ
Решения документации по планировке территории должны быть обусловлены её положением в составе города, социальным содержанием, перспективами развития города.

Проектные решения определяются с учетом удобства транспортной доступности и организации проездов, обеспечивающих безопасность движения.

Принимаемые решения в ходе разработки документации по планировке территории должны быть обоснованными.

Основные материалы документации по планировке территории должны соответствовать строительным нормам и правилам, нормативным документам в сфере градостроительства.

При использовании карт и топографических планов, не предназначенных для открытого использования, имеющих гриф секретности, следует руководствоваться требованиями законодательства Российской Федерации о государственной тайне в объеме и порядке, которые установлены Правительством Российской Федерации.

Подготовка документации по планировке территории осуществляется в соответствии с системой координат, используемой для ведения государственного кадастра недвижимости.

Основные материалы документации по планировке территории в электронном виде должны быть совместимы с геоинформационной системой ГИС «ИнГео».

Текстовые материалы документации по планировке территории должны быть выполнены в формате Word, табличные – Excel. Графические материалы документации по планировке территории выполняются в масштабе 1:25000 – 1:10000 – 1:5000 – 1:2000 – 1:1000.

Документация по планировке территории на бумажной основе и в электронном виде передается в департамент градостроительства Администрации муниципального образования «Город Архангельск».

11. Порядок проведения согласования документации по планировке территории
Документация по планировке территории после подготовки должна быть согласована разработчиком в следующем порядке с:

- департаментом градостроительства Администрации муниципального образования «Город Архангельск»;
- департаментом городского хозяйства Администрации муниципального образования «Город Архангельск»;
- администрацией Ломоносовского территориального округа Администрации муниципального образования «Город Архангельск»;
- муниципальным унитарным предприятием «Архкомхоз»;
- филиалом ПАО «МРСК Северо-Запада» «Архэнерго»;
- ГСК «Октябрь».

Приложение № 1

к техническому заданию на подготовку документации по планировке территории для размещения линейного объекта «Участок канализационных сетей и сетей водопровода по адресу: г.Архангельск, Ломоносовский территориальный округ, ул.Касаткиной, д.10»

СХЕМА
наружной водопроводной сети
с указанием точек подключения Объекта



Точка 1, Точка 2 – точки подключения объекта/границы раздела балансовой принадлежности
ВК-1, ВК-2 – колодцы на действующих сетях

СХЕМА
наружной водопроводной сети
с указанием точки подключения Объекта



Точка А – точка подключения объекта/граница раздела балансовой принадлежности
ВК-1 – колодец на действующих сетях

Приложение № 2
к техническому заданию на подготовку
документации по планировке территории
для размещения линейного объекта
«Участок канализационных сетей
и сетей водопровода по адресу:
г.Архангельск, Ломоносовский
территориальный округ, ул.Касаткиной, д.10»

СХЕМА
наружной канализационной сети
с указанием точки подключения Объекта



Точка А – точка подключения объекта/граница раздела балансовой принадлежности
К-1 – колодец на действующих сетях

Приложение № 3
к техническому заданию на подготовку
документации по планировке территории
для размещения линейного объекта
«Участок канализационных сетей
и сетей водопровода по адресу:
г.Архангельск, Ломоносовский
территориальный округ, ул.Касаткиной, д.10»

ГЛАВА МУНИЦИПАЛЬНОГО ОБРАЗОВАНИЯ «ГОРОД АРХАНГЕЛЬСК»

РАСПОРЯЖЕНИЕ

от 30 ноября 2016 г. № 3417р

**О подготовке документации по планировке территории
для размещения линейного объекта «Участок сети водопровода по адресу:
г.Архангельск, Ломоносовский территориальный округ,
на пересечении ул.Володарского и пр.Советских космонавтов»**

В соответствии с Градостроительным кодексом Российской Федерации, с учетом обращения муниципального унитарного предприятия «Водоканал» муниципального образования «Город Архангельск» от 17.11.2016 № 15/16:

1. Принять предложение о подготовке документации по планировке территории для размещения линейного объекта «Участок сети водопровода по адресу: г.Архангельск, Ломоносовский территориальный округ, на пересечении ул.Володарского и пр.Советских космонавтов» за счет средств муниципального унитарного предприятия «Водоканал».
2. Подготовить документацию по планировке территории (проект планировки и проект межевания) для размещения линейного объекта «Участок сети водопровода по адресу: г.Архангельск, Ломоносовский территориальный округ, на пересечении ул.Володарского и пр.Советских космонавтов».
3. Утвердить прилагаемое техническое задание на подготовку документации по планировке территории для размещения линейного объекта «Участок сети водопровода по адресу: г.Архангельск, Ломоносовский территориальный округ, на пересечении ул.Володарского и пр.Советских космонавтов».
4. Определить, что физические или юридические лица вправе представлять свои предложения о порядке, сроках подготовки и содержании документации по планировке территории для размещения линейного объекта «Участок сети водопровода по адресу: г.Архангельск, Ломоносовский территориальный округ, на пересечении ул.Володарского и пр.Советских космонавтов» в департамент градостроительства Администрации муниципального образования «Город Архангельск» со дня опубликования настоящего распоряжения до момента назначения публичных слушаний.
5. Опубликовать распоряжение в газете «Архангельск – город воинской славы» и на официальном информационном Интернет-портале муниципального образования «Город Архангельск».
6. Контроль за исполнением распоряжения возложить на заместителя Главы муниципального образования «Город Архангельск» по городскому хозяйству Петухову Е.В.

Глава муниципального образования

И.В. Годзиш

УТВЕРЖДЕНО
распоряжением Главы
муниципального образования
«Город Архангельск»
от 30.11.2016 № 3417р

ТЕХНИЧЕСКОЕ ЗАДАНИЕ
на подготовку документации по планировке территории
для размещения линейного объекта «Участок сети водопровода по адресу:
г.Архангельск, Ломоносовский территориальный округ,
на пересечении ул.Володарского и пр.Советских космонавтов»

1. Наименование (вид) градостроительной документации

Документация по планировке территории (проект планировки и проект межевания) для размещения линейного объекта «Участок сети водопровода по адресу: г.Архангельск, Ломоносовский территориальный округ, на пересечении ул.Володарского и пр.Советских космонавтов» (далее – документация по планировке территории).

2. Организация – заказчик

Подготовку документации по планировке территории осуществляет муниципальное унитарное предприятие «Водоканал» муниципального образования «Город Архангельск» (зарегистрированное Инспекцией Федеральной налоговой службы по г.Архангельску 06 сентября 2002 года за основным государственным регистрационным номером 1022900510709, ИНН 2901012238).

3. Проектная организация

Определяется организацией – заказчиком.

4. Назначение документации

В целях обеспечения устойчивого развития территорий, выделения элементов планировочной структуры, установления границ земельных участков, предназначенных для строительства и размещения линейных объектов.

5. Нормативно-правовая база для подготовки документации

Градостроительный кодекс РФ, Земельный кодекс РФ, «СП 42.13330.2011. Свод правил. Градостроительство. Планировка и застройка городских и сельских поселений. Актуализированная редакция СНиП 2.07.01-89*», «СНиП 11-04-2003. Инструкция о порядке разработки, согласования, экспертизы и утверждения градостроительной документации», Генеральный план муниципального образования «Город Архангельск», Правила землепользования и застройки муниципального образования «Город Архангельск», иные законы и нормативные правовые акты Российской Федерации, Архангельской области, муниципального образования «Город Архангельск», с учетом положений нормативных правовых актов, определяющих основные направления социально-экономического и градостроительного развития муниципального образования «Город Архангельск», охраны окружающей среды и рационального использования природных ресурсов.

6. Требования к подготовке документации по планировке территории

Документацию по планировке территории подготовить в соответствии с техническими регламентами, нормами отвода земельных участков для конкретных видов деятельности, установленными в соответствии с федеральными законами.

При подготовке документации по планировке территории учесть основные положения проекта планировки центральной части муниципального образования «Город Архангельск» в границах ул.Смольный Буян, наб.Северной Двины, ул.Логинава и пр.Обводный канал, утвержденного распоряжением мэра города от 20.12.2013 № 4193р.

7. Объект проектирования, его основные характеристики

Линейный объект «Участок сети водопровода по адресу: г.Архангельск, Ломоносовский территориальный округ, на пересечении ул.Володарского и пр.Советских космонавтов».

Размещение объекта в соответствии со схемой, указанной в приложении к техническому заданию.

8. Информация о разрешенном использовании земельного участка

Разрешенное использование: для размещения линейного объекта.

В соответствии с частью 4 статьи 36 Градостроительного кодекса Российской Федерации действие градостроительного регламента на земельные участки, предназначенные для размещения линейных объектов, не распространяется.

9. Требования к составу и содержанию работ

Проект планировки территории состоит из основной части, которая подлежит утверждению, и материалов по ее обоснованию.

Основная часть проекта планировки территории включает в себя:

- чертеж или чертежи планировки территории, на которых отображаются:
 - красные линии;
 - линии, обозначающие дороги, улицы, проезды, линии связи, объекты инженерной и транспортной инфраструктур, проходы к водным объектам общего пользования и их береговым полосам;
 - границы зон планируемого размещения линейного объекта, объектов капитального строительства;
 - границы зон планируемого размещения объектов федерального значения, объектов регионального значения, объектов местного значения;
 - положения о размещении линейного объекта, а также о характеристиках полосы отвода линейного объекта.
- Материалы по обоснованию проекта планировки территории включают в себя материалы в графической форме и пояснительную записку.
- Материалы по обоснованию проекта планировки территории в графической форме содержат:
- схему размещения линейного объекта в планировочной структуре территории;
 - схему использования территории в период подготовки проекта планировки территории;
 - схему организации улично-дорожной сети, которая может включать схему размещения парковок (парковочных мест), и схему движения транспорта на соответствующей территории;
 - схему границ территорий объектов культурного наследия;
 - схему границ зон с особыми условиями использования территорий;
 - схему вертикальной планировки и инженерной подготовки территории;
 - иные материалы в графической форме для обоснования положений о планировке территории.

Пояснительная записка содержит описание и обоснование положений, касающихся: определения параметров планируемого строительства линейного объекта, систем социального, транспортного обслуживания и инженерно-технического обеспечения, необходимых для размещения линейного объекта;

защиты территории от чрезвычайных ситуаций природного и техногенного характера, проведения мероприятий по гражданской обороне и обеспечению пожарной безопасности;

иных вопросов планировки территории.

Проект межевания территории включает в себя чертежи межевания территории, на которых отображаются:

- красные линии, утвержденные в составе проекта планировки территории;
- линии отступа от красных линий в целях определения места допустимого размещения зданий, строений, сооружений;
- границы образуемых и изменяемых земельных участков на кадастровом плане территории, условные номера образуемых земельных участков;
- границы территорий объектов культурного наследия;
- границы зон с особыми условиями использования территорий;
- границы зон действия публичных сервитутов.

Проект межевания включает в себя чертежи межевания территории, на которых отображаются границы существующих и (или) подлежащих образованию земельных участков, в том числе предполагаемых к изъятию для государственных или муниципальных нужд, для размещения таких объектов.

В проекте межевания территории должны быть указаны:

- площадь образуемых и изменяемых земельных участков и их частей;
- образуемые земельные участки, которые после образования будут относиться к территориям общего пользования или имуществу общего пользования;
- вид разрешенного использования образуемых земельных участков в соответствии с проектом планировки территории.

10. Требования к результатам работы

Решения документации по планировке территории должны быть обусловлены её положением в составе города, социальным содержанием, перспективами развития города.

Проектные решения определяются с учетом удобства транспортной доступности и организации проездов, обеспечивающих безопасность движения.

Принимаемые решения в ходе разработки документации по планировке территории должны быть обоснованными.

Основные материалы документации по планировке территории должны соответствовать строительным нормам и правилам, нормативным документам в сфере градостроительства.

При использовании карт и топографических планов, не предназначенных для открытого использования, имеющих гриф секретности, следует руководствоваться требованиями законодательства Российской Федерации о государственной тайне в объеме и порядке, которые установлены Правительством Российской Федерации.

Подготовка документации по планировке территории осуществляется в соответствии с системой координат, используемой для ведения государственного кадастра недвижимости.

Основные материалы документации по планировке территории в электронном виде должны быть совместимы с геоинформационной системой ГИС «ИнГео».

Текстовые материалы документации по планировке территории должны быть выполнены в формате Word, табличные – Excel. Графические материалы документации по планировке территории выполняются в масштабе 1:25000 – 1:10000 – 1:5000 – 1:2000 – 1:1000.

Документация по планировке территории на бумажной основе и в электронном виде передается в департамент градостроительства Администрации муниципального образования «Город Архангельск».

11. Порядок проведения согласования документации по планировке территории

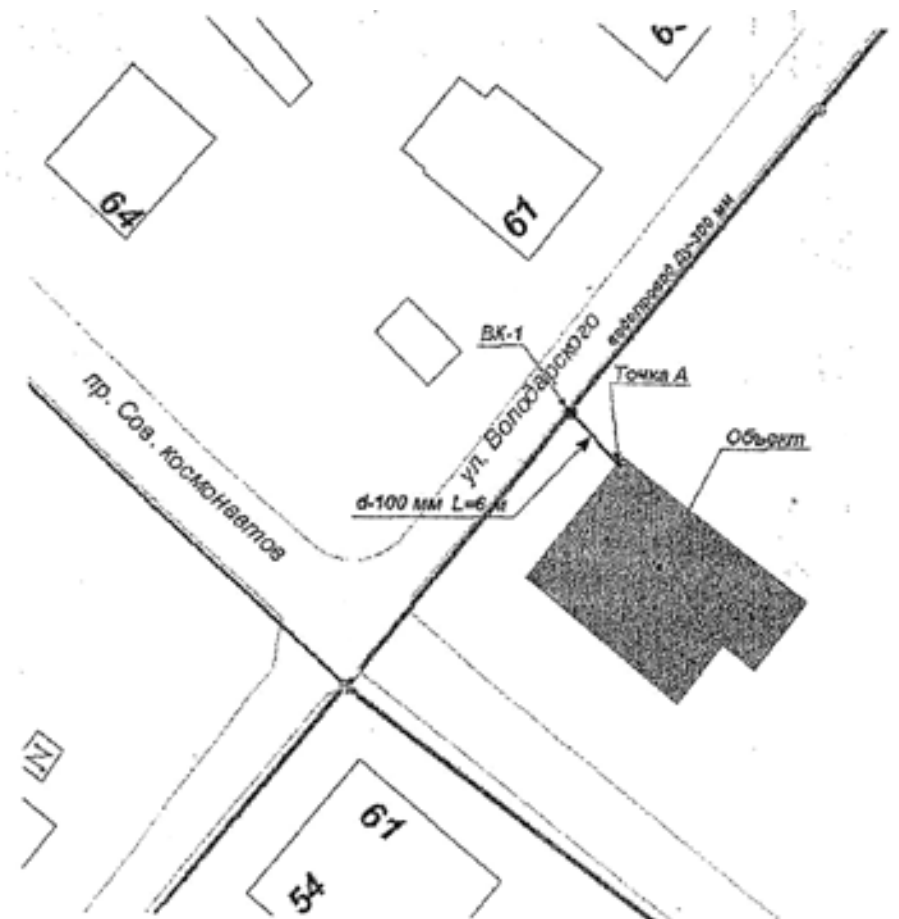
Документация по планировке территории после подготовки должна быть согласована разработчиком в следующем порядке с:

- департаментом градостроительства Администрации муниципального образования «Город Архангельск»;
- департаментом городского хозяйства Администрации муниципального образования «Город Архангельск»;
- администрацией Ломоносовского территориального округа Администрации муниципального образования «Город Архангельск».

Приложение

к техническому заданию на подготовку документации по планировке территории для размещения линейного объекта «Участок сети водопровода по адресу: г.Архангельск, Ломоносовский территориальный округ, на пересечении ул.Володарского и пр.Советских космонавтов»

СХЕМА наружной водопроводной сети с указанием точки подключения Объекта



Точка А – точка подключения объекта/граница раздела балансовой принадлежности
БК1 – проектируемый колодец на действующих сетях

Итоговый документ публичных слушаний по обсуждению проекта решения Архангельской городской Думы «О внесении изменений и дополнения в Устав муниципального образования «Город Архангельск»

г. Архангельск

25 ноября 2016 года

Участники публичных слушаний по обсуждению проекта решения Архангельской городской Думы «О внесении изменений и дополнения в Устав муниципального образования «Город Архангельск» о т м е ч а ю т:

1. Публичные слушания по обсуждению проекта решения Архангельской городской Думы «О внесении изменений и дополнения в Устав муниципального образования «Город Архангельск»» проведены на основании постановления Главы муниципального образования «Город Архангельск» от 31 октября 2016 года № 1222 «О назначении публичных слушаний по обсуждению проекта решения Архангельской городской Думы «О внесении изменений и дополнения в Устав муниципального образования «Город Архангельск»» и в соответствии с Положением о публичных слушаниях на территории муниципального образования «Город Архангельск», утвержденным решением Архангельского городского Совета депутатов от 01.09.2005 № 36 (с изменениями).

2. Предложений к проекту решения Архангельской городской Думы «О внесении изменений и дополнений в Устав муниципального образования «Город Архангельск»» в созданный для подготовки и проведения публичных слушаний организационный комитет не поступило.

3. В ходе публичных слушаний был заслушан и обсужден проект решения Архангельской городской Думы «О внесении изменений и дополнения в Устав муниципального образования «Город Архангельск»».

Участники публичных слушаний **р е ш и л и:**

Рекомендовать к принятию проект решения Архангельской городской Думы «О внесении изменений и дополнения в Устав муниципального образования «Город Архангельск»», опубликованный в газете «Архангельск – город воинской славы» 04 ноября 2016 года № 84 (569).

По итогам публичных слушаний составлен протокол, подписанный председательствующим и секретарем. В протоколе указаны: дата и место проведения публичных слушаний, количество присутствующих лиц, повестка дня, содержание выступлений.

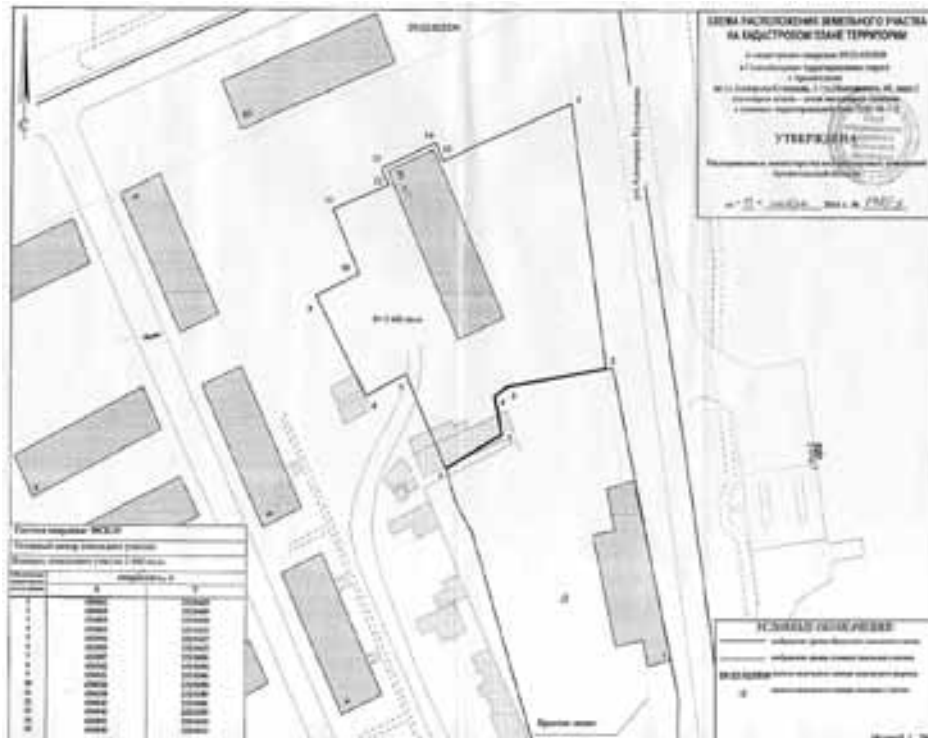
**Председательствующий
публичных слушаний**

С.М. Ковалев

**Секретарь
публичных слушаний**

В.А. Попов

2. Адрес месторасположения земельного участка: г. Архангельск, ул. Адмирала Кузнецова, д. 3 / ул. Маяковского, д. 60, корп. 1. Данный земельный участок расположен в кадастровом квартале 29:22:022539. Утвержденная схема расположения земельного участка:



На данном земельном участке расположен следующий объект недвижимости:

- ул. Адмирала Кузнецова, д. 3 / ул. Маяковского, д. 60, корп. 1, квартира № 7, кадастровый номер 29:22:022539:140.

3. Получить информацию о предполагаемом изъятии земельного участка, указанного в п. 1 настоящего сообщения, и расположенных на нем объектов недвижимого имущества для муниципальных нужд, а также подать заявления об учете прав на земельный участок и иные объекты недвижимого имущества, заинтересованные лица могут по адресу: г. Архангельск, пл. В.И. Ленина, д. 5, каб. 518а, тел. 607-271. Заявление на подачу информации может быть подано заинтересованными лицами в течение 60 дней с момента опубликования настоящего сообщения.

4. Официальный сайт Администрации МО «Город Архангельск», где размещено настоящее сообщение - www.arhcity.ru. Также настоящее сообщение размещено на информационном стенде, расположенном по адресу: г. Архангельск, пл. В.И. Ленина, д. 5, каб. 423.

5. Уполномоченный орган местного самоуправления, осуществляющий выявление лиц, земельный участок которых подлежит изъятию для муниципальных нужд – Администрация МО «Город Архангельск» в лице департамента муниципального имущества Администрации МО «Город Архангельск».

Сообщение о планируемом изъятии земельного участка для муниципальных нужд по адресу: г. Архангельск, ул. Маяковского, д. 9

1. Цель изъятия земельного участка для муниципальных нужд – изъятие земельного участка в связи с признанием многоквартирного жилого дома по ул. Маяковского, д. 9 аварийным и подлежащим сносу.

2. Адрес месторасположения земельного участка: г. Архангельск, ул. Маяковского, д. 9. Данный земельный участок расположен в кадастровом квартале 29:22:022534. Утвержденная схема расположения земельного участка:



На данном земельном участке расположены следующие объекты недвижимости:

- ул. Маяковского, д. 9, квартира № 1, кадастровый номер 29:22:022534:263.

3. Получить информацию о предполагаемом изъятии земельного участка, указанного в п. 1 настоящего сообщения, и расположенных на нем объектов недвижимого имущества для муниципальных нужд, а также подать заявления об учете прав на земельный участок и иные объекты недвижимого имущества, заинтересованные лица могут по адресу: г. Архангельск, пл. В.И. Ленина, д. 5, каб. 518а, тел. 607-271. Заявление на подачу информации может быть подано заинтересованными лицами в течение 60 дней с момента опубликования настоящего сообщения.

4. Официальный сайт Администрации МО «Город Архангельск», где размещено настоящее сообщение - www.arhcity.ru. Также настоящее сообщение размещено на информационном стенде, расположенном по адресу: г. Архангельск, пл. В.И. Ленина, д. 5, каб. 423.

5. Уполномоченный орган местного самоуправления, осуществляющий выявление лиц, земельный участок которых подлежит изъятию для муниципальных нужд – Администрация МО «Город Архангельск» в лице департамента муниципального имущества Администрации МО «Город Архангельск».

Сообщение о планируемом изъятии земельного участка для муниципальных нужд по адресу: г. Архангельск, ул. Адмирала Кузнецова, д. 3 / ул. Маяковского, д. 60, корп. 1

1. Цель изъятия земельного участка для муниципальных нужд – изъятие земельного участка в связи с признанием многоквартирного жилого дома по ул. Адмирала Кузнецова, д. 3 / ул. Маяковского, д. 60, корп. 1 аварийным и подлежащим сносу.

ИТОГОВЫЙ ДОКУМЕНТ ПУБЛИЧНЫХ СЛУШАНИЙ ПО ОБСУЖДЕНИЮ ПРОЕКТА РЕШЕНИЯ АРХАНГЕЛЬСКОЙ ГОРОДСКОЙ ДУМЫ «О ГОРОДСКОМ БЮДЖЕТЕ НА 2017 ГОД И НА ПЛАНОВЫЙ ПЕРИОД 2018 И 2019 ГОДОВ»

г. Архангельск

28 ноября 2016 года

Участники публичных слушаний по обсуждению проекта решения Архангельской городской Думы «О городском бюджете на 2017 год и на плановый период 2018 и 2019 годов» отмечают:

1. Публичные слушания по проекту решения Архангельской городской Думы «О городском бюджете на 2017 год и на плановый период 2018 и 2019 годов» проведены на основании постановления Главы муниципального образования «Город Архангельск» от 28.10.2016 № 1213 и в соответствии с Положением о публичных слушаниях на территории муниципального образования «Город Архангельск», утвержденным решением Архангельского городского Совета депутатов от 01.09.2005 № 36.

2. Проект решения Архангельской городской Думы «О городском бюджете на 2017 год и на плановый период 2018 и 2019 годов» опубликован в газете «Архангельск – город воинской славы» от 11.11.2016 № 86 (571) и размещен на официальном информационном интернет-портале муниципального образования «Город Архангельск».

3. Предложений и замечаний по проекту решения Архангельской городской Думы «О городском бюджете на 2017 год и на плановый период 2018 и 2019 годов» в сроки, установленные постановлением Главы муниципального образования «Город Архангельск» от 28.10.2016 № 1213, в организационный комитет не поступило.

В ходе публичных слушаний:

- заслушан доклад директора департамента финансов Администрации муниципального образования «Город Архангельск» Новоселовой М.Н. по проекту городского бюджета на 2017 год и на плановый период 2018 и 2019 годов;

- заслушаны выступления участников публичных слушаний: Кривонкина Н.К., Страдаускене С.Р., Барского А.А., Молчанова Д.И.

- обсужден проект решения Архангельской городской Думы «О городском бюджете на 2017 год и на плановый период 2018 и 2019 годов».

Участники публичных слушаний **решили:**

Рекомендовать к принятию проект решения Архангельской городской Думы «О городском бюджете на 2017 год и на плановый период 2018 и 2019 годов».

Опубликовать итоговый документ в газете «Архангельск – город воинской славы» и на официальном информационном интернет-портале муниципального образования «Город Архангельск».

По итогам публичных слушаний составлен протокол, подписанный председательствующим и секретарем. В протоколе указаны: дата и место проведения публичных слушаний, количество присутствующих лиц, повестка дня, содержание выступлений участников публичных слушаний.

**Председательствующий
публичных слушаний**

Д.В. Шапошников

Секретарь публичных слушаний

Е.С. Семенова

«Умный Архангельск» – о Ломоносове

Финальная игра городских молодежных интеллектуальных игр «Умный Архангельск», посвященная 305-летию со дня рождения М. В. Ломоносова, состоялась в Соломбальской библиотеке № 5 имени Б. В. Шергина.

Организатором конкурса выступило управление культуры и молодежной политики городской администрации. Вопросы для окружных игр

и финала разработала Центральная городская библиотека имени М. В. Ломоносова, которая на протяжении всей своей истории с гордостью носит имя нашего земляка.

В финале играли команды Архангельского государственного лицея имени М. В. Ломоносова, средних школ №№ 14, 43, 59, 82, 95. Участникам игры нужно было ответить на вопросы о биографии Ломоносова, его научной, общественной, литературной деятельности, его вкладе в искусство. Самыми

сложными для игроков оказались вопросы тура «Научная и общественная деятельность М. В. Ломоносова».

Победителем конкурса «Умный Архангельск» стала команда Архангельского государственного лицея имени М. В. Ломоносова. Призерами – команда средней школы № 82 (2 место) и команда средней школы № 43 (3 место).

В следующем году конкурс «Умный Архангельск» будет посвящен 80-летию со дня образования Архангельской области.



О жизни студентов снимают кино

Конкурс видеоработ «Студенческая жизнь – это...» – четвертое по счету конкурсное испытание в рамках городского фестиваля «Виват, студент!»

Десять лучших видеороликов о жизни студенчества были представлены на публичном просмотре в Архангельском колледже телекоммуникаций им. проф. М. А. Бонч-Бруевича.

К созданию своих премьерных видеоработ конкурсанты отнеслись очень ответственно. В некоторых учебных заведениях, чтобы попасть на городской этап, пришлось пройти внутренний конкурс.

– В нашем техникуме мы проводили внутренний конкурс, было заявлено три ролика, три команды. В результате студенческим активом и педагогами было принято решение отправить на конкурс ролик, который снимала команда студентов из разных групп и учебных направлений. Он показывает жизнь студентов в 90-е годы и современных обучающихся. Ребята попытались найти черты, которые объединяют студентов этих двух временных вех, – рассказала педагог дополнительного образования Архангельского аграрного техникума Надежда Сибирцева.



Участники конкурса креативно подошли к разработке видеоработ: присутствовал и комедийный жанр, и хоррор и даже артхаус.

– Несмотря на то что это конкурс любительских видеороликов, уровень их достаточно высок. Интересные идеи, постановка кадра, сценарий. Не все команды были большие, кто-то работал вдвоем-втроем, выполнял роли и режиссера, и сценариста, и монтажера. А это – задача не из легких, – уверен продюсер, член Союза кинематографистов России, член жюри конкурса Анатолий Коньчев.

В конкурсном просмотре в качестве члена жюри принял участие партнер фестиваля, руководитель кинотеатра «Русь» Сергей Чанчиков, который лично отметил две команды – Архангельского колледжа строительства и экономики и Технологического колледжа Императора Петра I. Ребята из этих команд смогут посетить один из сеансов кинотеатра бесплатно.

Что же касается победителей, то их имена по традиции будут названы во время гала-концерта, который состоится в конце декабря.

Не выбрасывайте батарейки! Берегите природу

В 55-й школе прошла экологическая декада



Совсем скоро начнется 2017 год, объявленный президентом России Владимиром Путиным Годом экологии и Годом особо охраняемых природных территорий. В преддверии этого события в конце ноября в архангельской школе № 55 прошла экологическая декада «Осторожно, батарейка!».

Ее организовали учащиеся 5-го кадетского и 9 «А» классов. Школьникам напомнили о том, что по Конституции РФ любой гражданин (и они в том числе) обязан сохранять

природу и окружающую среду, бережно относиться к природным богатствам.

А затем от слов перешли к делу. В школе начался массовый сбор использованных батареек под лозунгом «Батарейки, сдавайтесь!». Многие из ребят даже не догадывались раньше, что батарейка не только приносит человеку большую пользу, но может и причинить вред, если выбросить ее с обычным мусором. Ведь со временем оболочка этого элемента питания разрушается, тяжелые металлы (ртуть, свинец, кадмий) попадают в землю, воду. Подсчитано, что одна пальчиковая батарейка может загрязнить двадцать квадратных метров

земли, в результате чего пострадает растительный и животный мир. Поэтому во всем мире отработанные батарейки собирают и утилизируют отдельно от бытового мусора.

Также школьники приняли участие в конкурсе рисунков «Маленькая батарейка – большой вред для Земли!», конкурсе сказок «Жила-была батарейка...», в социологическом опросе.

Хотелось бы напомнить всем горожанам о том, чтобы они не выбрасывали батарейки, а сдавали их в пункты приема и берегли природу. Кстати, один из пунктов приема отработанных элементов питания расположен в магазине «Эльдорадо» на улице Урицкого, 1.