



Официальный публикатор муниципальных правовых актов, решений сессий Архангельской городской Думы

# Городская газета

АРХАНГЕЛЬСК – ГОРОД ВОИНСКОЙ СЛАВЫ

ЕЖЕНЕДЕЛЬНОЕ  
ИЗДАНИЕ  
АДМИНИСТРАЦИИ  
ОБЛАСТНОГО  
ЦЕНТРА

→ № **91** (881),  
22 ноября 2019 года

ЛЮДИ И СОБЫТИЯ • ПОЛИТИКА И ЭКОНОМИКА • КУЛЬТУРА И СПОРТ



ФОТО: ИВАН МОЛЫШОВ

## Черпаем вдохновение в любимом городе

**Признание:** В Архангельске отметили лучших работников предприятий торговли и общественного питания

**В администрации областного центра состоялась церемония награждения победителей городских конкурсов «Лучшее предприятие общественного питания города Архангельска» и «Лучший работник предприятия розничной торговли».**

Победителей поприветствовал исполняющий обязанности главы Архангельска Даниил Шапошников.

Конкурсы профессионального мастерства на протяжении нескольких лет не теряют своей актуальности, поскольку позволяют предприятиям и их сотрудникам заявить о себе, определить точки роста, получить обратную связь. С каждым годом количество участников растет. На конкурс «Лучшее предприятие общественного питания города Архангельска» в 2019 году поступило 32 заявки, на конкурс профессионального мастерства «Лучший работник предприятия розничной торговли» – 37 заявок. Жюри было непросто выбрать лучших. Вы все достойны победы! Спасибо всем за работу! – сказал Даниил Вадимович.

Профессиональное жюри в течение месяца посещало избранные места отдыха архангелогородцев и оценивало каждого из участников конкурса. Необычайно вкусные кондитерские изделия и безупречный сервис ресторанов получили наивысшую оценку профессионального жюри.

В номинации «Открытие года» победу одержали рестораны «BAZAR» и «IL GUSTO».

Самым уютным предприятием признана кофейня «Coffelike».

В номинации «Стильное решение» победил бар-магазин «Гастрономика».

Ресторан «Кабинет» стал лучшим в номинации «Успешное сочетание традиций и современности».

В номинации «Выбор гостя» победа присуждена кафе «Полина». Горожане сами сделали выбор, проголосовав за кафе, которое они считают самым достойным, в группе «Открытый Архангельск» в социальной сети «ВКонтакте». 1568 жителей приняло участие в опросе.

Ресторан «Поморский» стал лучшим в номинации «Путешествие за вкусом».

«Высшим пилотажем» признан пивной бар «Аэроплан».

В номинации «Верность традициям» победа присуждена столовой «ЩИБорщи».

С каждым годом на карте Архангельска появляются новые предприятия торговли и общественного питания. Так, в этом году в городе открылось шесть ресторанов, три кафе, один бар и одна кафе-пекарня.

В церемонии награждения принял участие депутат Архангельской городской Думы Сергей Пономарев, отметивший, что победа в таких конкурсах – это знак признательности горожан за профессионализм в работе.

Победителей городского конкурса профессионального мастерства «Лучший работник предприятия розничной торговли» поздравила начальник управления по торговле и услугам населению Ирина Любова.

Хотелось бы отметить, что на сегодняшний день многие предприятия умеют предлагать свои услуги, эффективно управлять персоналом, достигая поставленных целей. Поздравляем победителей с заслуженной наградой и надеемся, что вы и дальше будете радовать архангелогородцев своей работой.

Дипломами победителей городского конкурса профессионального мастерства «Лучший работник предприятия розничной торговли» в номинации «Лучший продавец продовольственных товаров» награждены товаровец магазина «Петровский» № 18 Ирина Вингерцева, продавец-кассир магазина торговой сети «Хлебница» Ирина Налетова.

В номинации «Лучший продавец непродовольственных товаров» победили продавец обособленного подразделения в Архангельске «Магазин № 209» ООО «МВМ» Светлана Манина, продавец-кассир «Иль Де Ботэ» Наталья Охременко, продавец-консультант Архангельского водородового комбината Валентина Втюрина.

В номинации «Лучший управляющий продовольственным магазином» лучшей стала управляющая магазином «Петровский» № 4 Вера Осотова.

Лучшим управляющим непродовольственным магазином признана управляющая магазином экотоваров «Подсолнух» Ольга Панова; лучшим менеджером торгового отдела стала товаровец ООО «Спринт» Марина Клишева, сообщает пресс-служба администрации города.

### Панорама

#### Дни Швеции: кино, олимпиада и хоровое пение

**В столице Поморья пройдут Дни Швеции. Они начнутся 25 ноября с мероприятий в САФУ. Студенты попробуют свои силы в викторине по культуре Швеции, олимпиаде по шведскому языку и мастер-классе по хоровому пению на шведском.**

Дни Швеции проводятся при поддержке Генерального консульства Швеции в Санкт-Петербурге. Организаторами выступают администрация Архангельска, САФУ им. М. В. Ломоносова, научная библиотека им. Н. А. Добролюбова, средняя школа № 1 и городская детская библиотека № 1 им. Е. С. Коковина.

Учеников седьмых-восьмых классов ждут в школе № 1 на городскую игру «Путешествие по Швеции».

Желающих познакомиться со шведской литературой библиотека им. Н. А. Добролюбова приглашает на лекцию кандидата филологических наук Ольги Плахтиенко. Тема лекции – художественная проза Майгуль Аксельссон, среди самых известных книг которой можно назвать роман «Апрельская ведьма».

Кроме того, в Добролюбовке пройдут показы шведских кинолент, предоставленных Генеральным консульством Швеции в Санкт-Петербурге. Зрители увидят документальный фильм «Пальме», мелодраму «Отель» и другие (от 12+).

Подробную программу Дней Швеции можно найти на официальном сайте администрации Архангельска: arhcit.ru.

#### Защищает надежнее: против гриппа используют новую вакцину

**Заболеемость ОРВИ в Поморье в настоящий момент находится ниже эпидемиологического порога, случаи заболевания гриппом пока не зарегистрированы.**

В рамках борьбы с возможным распространением сезонного вируса гриппа и его профилактики продолжается прививочная кампания. По данным еженедельного мониторинга Управления Роспотребнадзора по Архангельской области, в регионе привито 45 процентов жителей.

Как сообщил руководитель Управления Роспотребнадзора по Архангельской области Роман Бузинов, в этом году в Поморье поступила новая современная квадринальная вакцина против гриппа.

Квадринальные противогриппозные вакцины созданы с использованием передовых технологий и являются значительным достижением отечественной науки, – отметил Роман Вячеславович. – Раньше вакцины против гриппа защищали от трех различных вирусов гриппа (трехвалентные вакцины). Они включали в себя вирус гриппа типа А (H1N1), вирус гриппа типа А (H3N2) и один вирус гриппа типа В. В новую квадринальную вакцину включен еще один подтип вируса гриппа В, что сделало ее более эффективной.

Минздравом России и Роспотребнадзором разработан и утвержден План поэтапного перехода на использование квадринальных вакцин для профилактики гриппа. В первую очередь, данные вакцины будут использоваться для лиц из групп риска – работников медицинских, транспортных, образовательных организаций, коммунальных служб, студентов, призванных.

Роспотребнадзор напоминает: вакцинация против гриппа является самым эффективным средством профилактики заболевания. Иммунизация снижает вероятность заболевания, предотвращает развитие тяжелых осложнений, повышает качество жизни в период эпидемиологического подъема. Для выработки иммунного ответа необходимо две-три недели, защитный эффект после вакцинации сохраняется до 12 месяцев, поэтому оптимальным временем проведения прививок против гриппа является сентябрь-октябрь, чтобы иммунитет после проведенной прививки от гриппа успел сформироваться до начала эпидемиологического подъема заболеваемости.

## Информационное сообщение

В связи с допущенной технической ошибкой постановление Администрации муниципального образования «Город Архангельск» от 8 ноября 2019 года № 1840, опубликованное в выпуске газеты «Архангельск – город воинской славы» от 15 ноября 2019 года № 89 (879), следует читать в редакции, приведенной ниже.

**АДМИНИСТРАЦИЯ МУНИЦИПАЛЬНОГО ОБРАЗОВАНИЯ  
«ГОРОД АРХАНГЕЛЬСК»**

**ПОСТАНОВЛЕНИЕ**

от 8 ноября 2019 г. № 1840

**О плате за содержание жилого помещения  
для нанимателей жилых помещений по договорам социального найма  
и договорам найма жилых помещений в многоквартирных домах  
муниципального образования «Город Архангельск» и о внесении изменений в приложение к постановлению  
Администрации муниципального образования «Город Архангельск» от 15.11.2018 № 1406**

В соответствии со статьями 154 и 156 Жилищного кодекса Российской Федерации, статьей 30 Устава муниципального образования «Город Архангельск», разделом 2 Положения об установлении тарифов и размера платы Администрацией муниципального образования «Город Архангельск», утвержденном постановлением мэрии города Архангельска от 21.12.2015 № 69, решениями общих собраний собственников помещений в многоквартирных домах Администрация муниципального образования «Город Архангельск» **постановляет:**

1. Установить размер платы за содержание жилого помещения для нанимателей жилых помещений по договорам социального найма и договорам найма жилых помещений в многоквартирных домах муниципального образования «Город Архангельск» согласно приложению к настоящему постановлению.

Размер платы за содержание жилого помещения для нанимателей жилых помещений по договорам социального найма и договорам найма жилых помещений в многоквартирных домах соразмерен перечню, объемам и качеству услуг и работ, утвержденным решениями общих собраний собственников помещений по каждому многоквартирному дому.

2. Внести в приложение к постановлению Администрации муниципального образования «Город Архангельск» от 15.11.2018 № 1406 «О плате за содержание жилого помещения для нанимателей жилых помещений по договорам социального найма и договорам найма жилых помещений в многоквартирных домах муниципального образования «Город Архангельск», о внесении изменений в приложения к отдельным постановлениям мэрии города Архангельска и Администрации муниципального образования «Город Архангельск» изменения, исключив пункты: 1–3.

3. Опубликовать постановление в газете «Архангельск – город воинской славы» и на официальном информационном Интернет-портале муниципального образования «Город Архангельск».

4. Настоящее постановление вступает в силу с 24 ноября 2019 года.

**Исполняющий обязанности Главы  
муниципального образования  
«Город Архангельск»**

Д.В. Шапошников

**Приложение**  
к постановлению Администрации  
муниципального образования  
«Город Архангельск»  
от 08.11.2019 № 1840

**РАЗМЕР ПЛАТЫ**

**за содержание жилого помещения для нанимателей жилых помещений по договорам социального найма  
и договорам найма жилых помещений в многоквартирных домах муниципального образования  
«Город Архангельск»**

Таблица

№ п/п	Адрес многоквартирного дома	Размер платы за содержание жилого помещения (рублей за 1 кв. м общей площади жилого помещения в месяц)	Основание (дата и № протокола общего собрания собственников многоквартирного дома)	Наименование управляющей организации
1	Ул. Воронина В.И., 29, корп. 1	25,78	от 17.09.2018 № 1/2018	ООО «Индустрия»
2	Ул. Воронина В.И., 43	24,62	от 25.09.2018 № 1/2018	ООО «Индустрия»
3	Просп. Ломоносова, 289	26,24	от 01.10.2018 № 1/2018	ООО «Индустрия»

**АДМИНИСТРАЦИЯ МУНИЦИПАЛЬНОГО ОБРАЗОВАНИЯ  
«ГОРОД АРХАНГЕЛЬСК»**

**ПОСТАНОВЛЕНИЕ**

от 15 ноября 2019 г. № 1920

**Об определении управляющей организации  
для управления многоквартирными домами,  
в отношении которых собственниками помещений  
в многоквартирном доме не выбран  
способ управления таким домом**

В соответствии с частью 17 статьи 161 Жилищного кодекса Российской Федерации, постановлением Правительства Российской Федерации от 21.12.2018 № 1616 Администрация муниципального образования «Город Архангельск» **постановляет:**

1. Определить управляющую организацию ООО «Управленческая компания «Водсервис» (ИНН2901224715) для управления многоквартирными домами согласно приложению № 1 к настоящему постановлению.

2. Установить, что минимальный перечень обязательных работ и услуг ООО «Управленческая компания «Водсервис» по содержанию и ремонту многоквартирных домов определяется в соответствии с постановлением Правительства Российской Федерации от 03.04.2013 № 290 «О минимальном перечне услуг и работ, необходимых для обеспечения надлежащего содержания общего имущества в многоквартирном доме, и порядке их оказания и выполнения» и определен в приложении № 2 к настоящему постановлению.

Предоставление коммунальных ресурсов собственникам и пользователям помещений в многоквартирных домах осуществляется в соответствии с Правилами предоставления коммунальных услуг собственникам и пользователям помещений в многоквартирных домах, утвержденными постановлением Правительства Российской Федерации от 06.05.2011 № 354.

3. Размер платы за содержание жилого помещения устанавливается, в соответствии с частью 4 статьи 158 Жилищного кодекса Российской Федерации, постановлением Администрации муниципального образования «Город Архангельск» от 26.06.2017 № 718 «О плате за содержание жилого помещения для нанимателей жилых помещений по договорам социального найма и договорам найма жилых помещений муниципального или государственного жилищного фонда и для собственников помещений в многоквартирных домах муниципального образования «Город Архангельск», собственниками помещений которых не выбран способ управления многоквартирным домом или не установлен размер платы за содержание жилого помещения.

4. ООО «Управленческая компания «Водсервис» осуществляет деятельность по управлению многоквартирными домами до выбора собственниками помещений в многоквартирном доме способа управления многоквартирным домом или до заключения договора управления многоквартирным домом с управляющей организацией, определенной собственниками помещений в многоквартирном доме или по результатам открытого конкурса по отбору управляющих организаций для управления многоквартирными домами, в соответствии с постановлением Правительства Российской Федерации от 06.02.2006 № 75 «О проведении органом местного самоуправления открытого конкурса по отбору управляющей организации для управления многоквартирным домом», но не более одного года.

5. Департаменту городского хозяйства Администрация муниципального образования «Город Архангельск»:

5.1. Направить копию настоящего постановления в течение одного рабочего дня со дня даты его принятия в орган исполнительной власти субъекта Российской Федерации, осуществляющий региональный государственный жилищный надзор, в ООО «Управленческая компания «Водсервис».

5.2. Направить копию настоящего постановления собственникам помещений в многоквартирных домах, в течение пяти рабочих дней со дня даты принятия настоящего постановления путем размещения его на информационных стендах, расположенных в подъездах многоквартирных домов, согласно списку многоквартирных жилых домов, указанных в приложении № 1 к настоящему постановлению.

5.3. В течение одного рабочего дня со дня даты принятия настоящего постановления разместить его в государственной информационной системе жилищно-коммунального хозяйства.

6. Опубликовать постановление в газете «Архангельск – город воинской славы» и на официальном информационном Интернет-портале муниципального образования «Город Архангельск».

7. Контроль за исполнением постановления возложить на заместителя Главы муниципального образования «Город Архангельск» по городскому хозяйству Акишина В.С.

8. Настоящее постановление вступает в силу с момента опубликования.

**Исполняющий обязанности Главы  
муниципального образования  
«Город Архангельск»**

Д.В. Шапошников

**Приложение № 1**  
к постановлению Администрации  
муниципального образования  
«Город Архангельск»  
от 15.11.2019 № 1920

**Список многоквартирных жилых домов**

Таблица

№ п/п	Улица	Дом
1	КАБОТАЖНАЯ ул.	11
2	КАБОТАЖНАЯ ул.	7

**Приложение № 2**  
к постановлению Администрации  
муниципального образования  
«Город Архангельск»  
от 15.11.2019 № 1920

**Перечень и периодичность работ и услуг по содержанию  
и ремонту общего имущества помещений в многоквартирном доме**

Таблица

Перечень обязательных работ, услуг	Периодичность
1	2
<b>I. Деревянный благоустроенный дом с канализацией, центральным отоплением</b>	
<b>I. Содержание помещений общего пользования</b>	
1. Сухая и влажная уборка полов во всех помещениях общего пользования	2 раз(а) в месяц
2. Мытье перил, дверей, плафонов, окон, рам, подоконников, почтовых ящиков в помещениях общего пользования	2 раз(а) в год при необходимости
<b>II. Уборка земельного участка, входящего в состав общего имущества многоквартирного дома</b>	
3. Уборка мусора с придомовой территории	1 раз(а) в 2 недели
4. Работы по организации и содержанию мест (площадок) накопления твердых коммунальных отходов, включая обслуживание и очистку контейнерных площадок	Организация и содержание – постоянно, уборка 5 раз(а) в неделю
5. Очистка придомовой территории от снега при отсутствии снегопадов	2 раз(а) в неделю
6. Сдвигание свежевыпавшего снега и подметание снега при снегопаде, очистка придомовой территории от наледи и льда с подсышкой противоскользящего материала	По мере необходимости. Начало работ не позднее 3 часов после начала снегопада
7. Проверка и при необходимости очистка кровли от скопления снега и наледи, сосулек	По необходимости
8. Вывоз твердых бытовых отходов (ТКО), жидких бытовых отходов, организация сбора и передачи отходов I - IV классов опасности, КГО	4 раз(а) в неделю, контейнера
<b>III. Подготовка многоквартирного дома к сезонной эксплуатации</b>	
9. Сезонный осмотр конструкций здания (фасадов, стен, фундаментов, кровли, перекрытий). Составление актов осмотра	2 раз(а) в год
10. Проверка целостности оконных и дверных заполнений в помещениях общего пользования, работоспособности фурнитуры элементов оконных и дверных заполнений, при выявлении нарушений в отопительный период – незамедлительный ремонт	По мере необходимости
11. Проверка исправности, работоспособности, регулировка и техническое обслуживание насосов, запорной арматуры, промывка систем водоснабжения для удаления накипно-коррозионных отложений, обслуживание и ремонт бойлерных, удаление воздуха из системы отопления, смена отдельных участков трубопроводов по необходимости	1 раз(а) в год
<b>IV. Проведение технических осмотров и мелкий ремонт</b>	
12. Техническое обслуживание и сезонное управление оборудованием систем вентиляции, техническое обслуживание и ремонт силовых и осветительных установок, внутримодульных электросетей, контроль состояния и восстановление исправности элементов внутренней канализации, канализационных вытяжек, проверка автоматических регуляторов и устройств, проверка работоспособности и обслуживание устройства водоподготовки для системы горячего водоснабжения, проверка исправности и работоспособности оборудования тепловых пунктов и водоподкачек в многоквартирных домах, консервация и расконсервация системы отопления, промывка централизованных систем теплоснабжения для удаления накипно-коррозионных отложений.	Проверка наличия тяги в дымовентиляционных каналах 2 раз(а) в год. Устранение неисправности печных стояков 1 раз в год. Проверка заземления оболочки электрокабеля 1 раз в год, замеры сопротивления 1 раз(а) в 3 года. Прочистка канализационных лежачих 2 раз в год. Проведение ремонтов по мере необходимости
13. Аварийное обслуживание	Постоянно на системах водоснабжения, теплоснабжения, газоснабжения, канализации, энергоснабжения
14. Ремонт текущий	По мере необходимости в течение года
15. Дератизация	4 раз(а) в год
16. Дезинсекция	6 раз(а) в год
V. Расходы по управлению МКД	Постоянно
VI. ВДГО	Постоянно

**АДМИНИСТРАЦИЯ МУНИЦИПАЛЬНОГО ОБРАЗОВАНИЯ  
«ГОРОД АРХАНГЕЛЬСК»**

**ПОСТАНОВЛЕНИЕ**

от 15 ноября 2019 г. № 1921

**О проведении конкурса детских рисунков «Охрана труда глазами детей»  
на территории муниципального образования «Город Архангельск»**

В соответствии со статьей 27 областного закона Архангельской области от 20.09.05 № 84-5-03 «О порядке наделения органов местного самоуправления муниципальных образований Архангельской области и муниципальных образований Ненецкого автономного округа отдельными государственными полномочиями Архангельской области» и с целью воспитания у детей и подростков уважительного отношения к труду, формирования внимательного отношения подрастающего поколения к вопросам охраны труда, сохранению жизни и здоровья Администрация муниципального образования «Город Архангельск» **постановляет:**

1. Провести конкурс детских рисунков «Охрана труда глазами детей» на территории муниципального образования «Город Архангельск».

2. Утвердить прилагаемое Положение о конкурсе детских рисунков «Охрана труда глазами детей».

3. Опубликовать постановление в газете «Архангельск – город воинской славы» и на официальном информационном Интернет-портале муниципального образования «Город Архангельск».

4. Контроль за исполнением постановления возложить на заместителя Главы муниципального образования «Город Архангельск» по вопросам экономического развития и финансам.

**Исполняющий обязанности Главы  
муниципального образования  
«Город Архангельск»**

Д.В. Шапошников

**Приложение**  
**УТВЕРЖДЕНО**  
постановлением Администрации  
муниципального образования  
«Город Архангельск»  
от 15.11.2019 № 1921

**ПОЛОЖЕНИЕ**  
**о конкурсе детских рисунков «Охрана труда глазами детей»**

1. Общие положения

1.1. Настоящее Положение определяет порядок и условия проведения конкурса детских рисунков «Охрана труда глазами детей» (далее – Конкурс).

1.2. Организатором Конкурса является Администрация муниципального образования «Город Архангельск» в лице департамента экономического развития Администрации муниципального образования «Город Архангельск» (далее – департамент экономического развития).

2. Цели проведения Конкурса
- 2.1. Привлечение внимания общественности к проблемам производственного травматизма и его профилактике, начиная со школьной скамьи.
  - 2.2. Формирование внимательного отношения подрастающего поколения к вопросам охраны труда, сохранению жизни и здоровья.
  - 2.3. Воспитание у детей и подростков уважительного отношения к труду и охране труда.

### 3. Участники конкурса

- 3.1. В Конкурсе могут принять участие обучающиеся образовательных учреждений, учреждений дополнительного образования детей, школ искусств муниципального образования «Город Архангельск».
  - 3.2. Конкурс проводится по двум возрастным категориям:
    - с 7 до 9 лет (включительно);
    - с 10 до 15 лет (включительно).
- Отбор и оценка конкурсных работ проводится по каждой возрастной категории.

### 4. Порядок проведения конкурса

- 4.1. Срок проведения Конкурса – с 1 ноября по 27 декабря 2019 года.
- 4.2. Работы принимаются по адресу: г. Архангельск, пл. В.И. Ленина, д. 5, кабинет 422, 204, департамент экономического развития. Контактный телефон: (8182) 607-294.

### 5. Оформление конкурсных работ

- 5.1. Детские рисунки принимаются на листах формата А3 (297x420 мм), А4 (210 x 297).
- 5.2. Рисунки могут быть выполнены на любом материале (ватман, картон, холст и т.д.) и исполнены в любой технике рисования (масло, акварель, цветные карандаши, мелки) без рамок и ламинирования.
- 5.3. Каждая работа сопровождается этикеткой, размером 5 на 10 см, шрифт Times New Roman, размер шрифта 14. Этикетка должна содержать информацию: название работы, фамилия, имя, отчество автора (полностью), возраст. Этикетка прикрепляется к лицевой стороне работы в правом нижнем углу.
- 5.4. Работы представляются организатору Конкурса в развернутом виде.
- 5.5. Работы, оформленные не в соответствии с перечисленными требованиями, в Конкурсе не участвуют. Работы не возвращаются.
- 5.6. Дети, участвующие в Конкурсе, являются непосредственными авторами работы. Взрослые (педагоги, родители, законные представители) консультируют и помогают детям, но не являются исполнителями работ.

### 6. Критерии оценки конкурсных работ

- 6.1. Работы, предоставленные на Конкурс, оцениваются конкурсной комиссией по следующим критериям: соответствие работы заявленной теме, глубина раскрытия содержания средствами изобразительного искусства, актуальность, оригинальность сюжета, выразительность, позитивная настроенность, качество и аккуратность исполнения.
- 6.2. По результатам Конкурса определяются победители по возрастным категориям.
- 6.3. Победители и призеры награждаются грамотами Администрации муниципального образования «Город Архангельск». Церемония награждения победителей Конкурса проводится в рамках мероприятий, посвященных Всемирному дню охраны труда.
- 6.4. Работы победителей и призеров примут участие во Всероссийской выставке детских рисунков «Охрана труда глазами детей», проводимой Министерством труда Российской Федерации, которая состоится в рамках Всероссийской недели охраны труда, в период с 13 по 17 апреля 2020 года в городе Сочи.
- 6.5. Информация о Конкурсе и итогах его проведения размещается на официальном информационном Интернет-портале муниципального образования «Город Архангельск» (<http://www.arhcity.ru>).

### 7. Определение победителей и подведение итогов конкурса

- 7.1. Конкурсная комиссия оценивает поступившие на конкурс работы по балльной системе в соответствии с критериями. По итогам проведения конкурса определяются первое, второе и третье места.
  - 7.2. Критериями оценки рисунков являются:
    - соответствие рисунка целям и задачам конкурса – от 1 до 10 баллов;
    - композиционное решение рисунка – от 1 до 5 баллов;
    - оригинальность, нестандартность решения задачи – от 1 до 5 баллов;
    - уровень художественного исполнения – от 1 до 5 баллов;
    - мнемоничность (запоминаемость, узнаваемость) рисунка – от 1 до 5 баллов;
    - соответствие текста сюжетно-композиционному содержанию рисунка – от 1 до 5 баллов;
    - качество выполнения отдельных элементов рисунка – от 1 до 5 баллов.
- Для каждого рисунка суммируются баллы, определенные по всем критериям. Победитель выявляется по наибольшей сумме набранных баллов.
- 7.3 Состав конкурсной комиссии приведен в приложении к настоящему Положению.

### 8. Дополнительные условия

- 8.1. Участие в Конкурсе является добровольным и бесплатным.
- 8.2. Принимая участие в Конкурсе, участники (их законные представители) соглашаются с тем, что предоставленные ими материалы не возвращаются и могут быть использованы организатором Конкурса по своему усмотрению без дополнительного согласия и без уплаты какого-либо вознаграждения авторам.
- 8.3. Участники (их законные представители) гарантируют, что созданные ими работы не были ранее воспроизведены, распространены путем продажи или иного отчуждения, публично показаны, доведены до всеобщего сведения. Права на такие материалы не отчуждены, не заложены, не переданы по договорам иным лицам.
- 8.4. Участники (их законные представители) гарантируют, что созданные ими работы не являются предметом незаконной переработки другого охраняемого законом произведения.

## Приложение к Положению о конкурсе детских рисунков «Охрана труда глазами детей»

### СОСТАВ комиссии конкурса детского рисунка «Охрана труда глазами детей»

Елькина Наталья Николаевна	–	главный специалист управления муниципальной экономики департамента экономического развития Администрации муниципального образования «Город Архангельск»
Исупов Андрей Сергеевич	–	ведущий специалист управления муниципальной службы и кадров Администрации муниципального образования «Город Архангельск»
Рогозина Ольга Ивановна	–	главный специалист отдела общего и дополнительного образования департамента образования Администрации муниципального образования «Город Архангельск»
Шубина Людмила Владимировна	–	заместитель председателя Архангельской городской общественной организации профсоюза работников народного образования и науки Российской Федерации, правовой инспектор труда (по согласованию)
Шубина Татьяна Андреевна	–	ведущий специалист управления культуры и молодежной политики Администрации муницип-ального образования «Город Архангельск»

### АДМИНИСТРАЦИЯ МУНИЦИПАЛЬНОГО ОБРАЗОВАНИЯ «ГОРОД АРХАНГЕЛЬСК»

### ПОСТАНОВЛЕНИЕ

от 15 ноября 2019 г. № 1923

#### Об установлении тарифа за услугу, оказываемую муниципальным унитарным предприятием «Горсвет» муниципального образования «Город Архангельск», для юридических лиц

В соответствии со статьей 17 Федерального закона от 06.10.2003 № 131-ФЗ «Об общих принципах организация местного самоуправления в Российской Федерации», Порядком принятия решений об установлении тарифов на услуги (работы) муниципальных унитарных предприятий и муниципальных учреждений муниципального образования, утвержденным решением Архангельской городской Думы от 23.09.2015 № 258, Положением об установлении тарифов и размера платы Администрацией муниципального образования «Город Архангельск», утвержденным постановлением мэрии города Архангельска от 21.12.2015 № 69, Администрация муниципального образования «Город Архангельск» **постановляет**:

1. Установить тариф за услугу, оказываемую муниципальным унитарным предприятием «Горсвет» муниципального образования «Город Архангельск», для юридических лиц согласно приложению к настоящему постановлению.
2. Опубликовать постановление в газете «Архангельск – город воинской славы» и на официальном информационном Интернет-портале муниципального образования «Город Архангельск».

#### Исполняющий обязанности Главы муниципального образования «Город Архангельск»

**Д.В. Шапошников**

**Приложение**  
к постановлению Администрации  
муниципального образования  
«Город Архангельск»  
от 15.11.2019 № 1923

#### РАЗМЕР ТАРИФА

за услугу, оказываемую муниципальным унитарным предприятием «Горсвет» муниципального образования «Город Архангельск», для юридических лиц

#### Таблица

№ п/п	Наименование услуги	Категория получателей услуги	Единица измерения	Размер тарифа (без учета НДС)
1	Услуга по предоставлению автогидроподъемника (автовышки)	Юридические лица	Руб./один машино-час	1 834,00

### АДМИНИСТРАЦИЯ МУНИЦИПАЛЬНОГО ОБРАЗОВАНИЯ «ГОРОД АРХАНГЕЛЬСК»

### ПОСТАНОВЛЕНИЕ

от 18 ноября 2019 г. № 1929

#### О внесении дополнения в приложение № 4 к административному регламенту исполнения муниципальной функции по осуществлению муниципального жилищного контроля на территории муниципального образования «Город Архангельск»

1. Дополнить пункт 4 приложения № 4 к административному регламенту исполнения муниципальной функции по осуществлению муниципального жилищного контроля на территории муниципального образования «Город Архангельск», утвержденному постановлением Администрации муниципального образования «Город Архангельск» от 04.07.2017 № 759 (с дополнениями), словами «при наличии».
2. Опубликовать постановление в газете «Архангельск – город воинской славы» и на официальном информационном Интернет-портале муниципального образования «Город Архангельск».

#### Исполняющий обязанности Главы муниципального образования «Город Архангельск»

**Д.В. Шапошников**

### АДМИНИСТРАЦИЯ МУНИЦИПАЛЬНОГО ОБРАЗОВАНИЯ «ГОРОД АРХАНГЕЛЬСК»

### ПОСТАНОВЛЕНИЕ

от 18 ноября 2019 г. № 1931

#### Об утверждении итоговых результатов повторного конкурса социально значимых проектов для осуществления территориального общественного самоуправления

В соответствии с Положением о конкурсе социально значимых проектов для осуществления территориального общественного самоуправления, утвержденным постановлением мэрии города Архангельска от 26.04.2013 № 289, в целях реализации ведомственной целевой программы «Развитие и поддержка территориального общественного самоуправления на территории муниципального образования «Город Архангельск», утвержденной постановлением мэрии города Архангельска от 31.12.2015 № 210, и на основании протокола заседания конкурсной комиссии по проведению конкурса социально значимых проектов для осуществления территориального общественного самоуправления от 06.11.2019 № 3 Администрация муниципального образования «Город Архангельск» **постановляет**:

1. Утвердить прилагаемые итоговые результаты повторного конкурса социально значимых проектов для осуществления территориального общественного самоуправления.
2. Опубликовать постановление в газете «Архангельск – город воинской славы» и на официальном информационном Интернет-портале муниципального образования «Город Архангельск».

#### Исполняющий обязанности Главы муниципального образования «Город Архангельск»

**Д.В. Шапошников**

**Приложение**  
**УТВЕРЖДЕНЫ**  
постановлением Администрации  
муниципального образования  
«Город Архангельск»  
от 18.11.2019 № 1931

### ИТОГОВЫЕ РЕЗУЛЬТАТЫ повторного конкурса социально значимых проектов для осуществления территориального общественного самоуправления

#### Таблица

№ п/п	Наименование территориального общественного самоуправления, реализующего социально значимый проект	Название социально значимого проекта	Объем и источники финансового обеспечения, рублей			
			всего	городской бюджет	областной бюджет	иные источники
1	Местный орган общественной деятельности «Территориальное общественное самоуправление «ТОС Кево»	«Растем вместе!»	408 000,00	320 000,00	-	88 000,00
2	Местный орган общественной деятельности «Территориальное общественное самоуправление» в Соломбальском территориальном округе г. Архангельска «Кемский»	«Восстановление дренажно-ливневой канализации и благоустройство парка» (1 этап)	415 635,67	333 00,00	-	82 635,67
3	Местный орган общественной деятельности «Территориальное общественное самоуправление «Краснофлотский» в муниципальном образовании «Город Архангельск»	«Свод аварийных деревьев»	406 811,00	333 000,00	-	73 811,00
	Всего		1 230 446,67	986 000,00	-	244 446,67

### АДМИНИСТРАЦИЯ МУНИЦИПАЛЬНОГО ОБРАЗОВАНИЯ «ГОРОД АРХАНГЕЛЬСК»

### ПОСТАНОВЛЕНИЕ

от 18 ноября 2019 г. № 1935

#### О внесении изменений в Перечень муниципального имущества, которое может быть использовано только в целях предоставления его во владение и (или) в пользование на долгосрочной основе социально ориентированным некоммерческим организациям

1. Внести в подраздел 1.1 «Здания, строения, помещения» раздела I «Недвижимое имущество» Перечня муниципального имущества, которое может быть использовано только в целях предоставления его во владение и (или) в пользование на долгосрочной основе социально ориентированным некоммерческим организациям, утвержденному постановлением мэрии города Архангельска от 16.02.2011 № 64 (с изменениями и дополнениями), следующие изменения:
  - а) подпункт 14 исключить;
  - б) подпункты 15 – 18 считать подпунктами 14 – 17 соответственно.
2. Опубликовать постановление в газете «Архангельск – город воинской славы» и на официальном информационном Интернет-портале муниципального образования «Город Архангельск».

#### Исполняющий обязанности Главы муниципального образования «Город Архангельск»

**Д.В. Шапошников**

**АДМИНИСТРАЦИЯ МУНИЦИПАЛЬНОГО ОБРАЗОВАНИЯ  
 «ГОРОД АРХАНГЕЛЬСК»**

**П О С Т А Н О В Л Е Н И Е**

от 19 ноября 2019 г. № 1937

**О признании утратившими силу  
 отдельных постановлений мэрии города Архангельска  
 и Администрации муниципального образования  
 «Город Архангельск»**

В соответствии с частями 3 и 4 статьи 16 Федерального закона от 05.04.2013 № 44-ФЗ «О контрактной системе в сфере закупок товаров, работ, услуг для обеспечения государственных и муниципальных нужд», постановлением Правительства Российской Федерации от 30.09.2019 № 1279 «Об установлении порядка формирования, утверждения планов-графиков закупок, внесения изменений в такие планы-графики, размещения планов-графиков закупок в единой информационной системе в сфере закупок, особенностей включения информации в такие планы-графики и требований к форме планов-графиков закупок и о признании утратившими силу отдельных решений Правительства Российской Федерации» Администрация муниципального образования «Город Архангельск» **постановляет**:

1. Признать утратившими силу:
  - постановление мэрии города Архангельска от 01.12.2014 № 1014 «О порядке формирования, утверждения и ведения планов закупок товаров, работ, услуг для обеспечения муниципальных нужд муниципального образования «Город Архангельск»;
  - постановление мэрии города Архангельска от 20.04.2015 № 325 «О внесении изменения в постановление мэрии города Архангельска от 01.12.2014 № 1014»;
  - постановление мэрии города Архангельска от 26.10.2015 № 913 «О порядке формирования, утверждения и ведения планов-графиков закупок товаров, работ, услуг для обеспечения муниципальных нужд муниципального образования «Город Архангельск»;
  - постановление мэрии города Архангельска от 10.11.2015 № 982 «О внесении изменений и дополнения в Порядок формирования, утверждения и ведения планов закупок товаров, работ, услуг для обеспечения муниципальных нужд муниципального образования «Город Архангельск»;
  - постановление Администрации муниципального образования «Город Архангельск» от 01.06.2016 № 626 «О внесении изменений в постановление мэрии города Архангельска от 26.10.2015 № 913»;
  - постановление Администрации муниципального образования «Город Архангельск» от 01.06.2016 № 627 «О внесении изменений в постановление мэрии города Архангельска от 01.12.2014 № 1014 и Порядок формирования, утверждения и ведения планов закупок товаров, работ, услуг для обеспечения муниципальных нужд муниципального образования «Город Архангельск»;
  - постановление Администрации муниципального образования «Город Архангельск» от 07.03.2017 № 236 «О внесении изменений в постановление мэрии города Архангельска от 01.12.2014 № 1014 и Порядок формирования, утверждения и ведения планов закупок товаров, работ, услуг для обеспечения муниципальных нужд муниципального образования «Город Архангельск»;
  - постановление Администрации муниципального образования «Город Архангельск» от 07.03.2017 № 237 «О внесении изменения в постановление мэрии города Архангельска от 26.10.2015 № 913 и изменений и дополнения в Порядок формирования, утверждения и ведения планов-графиков закупок товаров, работ, услуг для обеспечения муниципальных нужд муниципального образования «Город Архангельск»;
  - постановление Администрации муниципального образования «Город Архангельск» от 17.10.2018 № 1276 «О внесении изменений и дополнений в Порядок формирования, утверждения и ведения планов-графиков закупок товаров, работ, услуг для обеспечения муниципальных нужд муниципального образования «Город Архангельск»;
  - постановление Администрации муниципального образования «Город Архангельск» от 21.05.2019 № 654 «О внесении дополнения в Порядок формирования, утверждения и ведения планов закупок товаров, работ, услуг для обеспечения муниципальных нужд муниципального образования «Город Архангельск».
2. Опубликовать постановление в газете «Архангельск – город воинской славы» и на официальном информационном Интернет-портале муниципального образования «Город Архангельск».
3. Контроль за исполнением постановления возложить на заместителя Главы муниципального образования «Город Архангельск» по вопросам экономического развития и финансам.
4. Настоящее постановление вступает в силу 1 января 2020 года.

**Исполняющий обязанности Главы  
 муниципального образования  
 «Город Архангельск»**

**Д.В. Шапошников**

**АДМИНИСТРАЦИЯ МУНИЦИПАЛЬНОГО ОБРАЗОВАНИЯ  
 «ГОРОД АРХАНГЕЛЬСК»**

**П О С Т А Н О В Л Е Н И Е**

от 19 ноября 2019 г. № 1938

**О внесении изменения в Положение об условиях оплаты труда руководителей, их заместителей, главных бухгалтеров муниципальных унитарных предприятий муниципального образования «Город Архангельск»**

1. Внести в абзац второй пункта 1.8 раздела 1 «Общие положения» Положения об условиях оплаты труда руководителей, их заместителей, главных бухгалтеров муниципальных унитарных предприятий муниципального образования «Город Архангельск», утвержденного постановлением Администрации муниципального образования «Город Архангельск» от 28.10.2019 № 1756, изменение, заменив слова «в управление муниципальной службы и кадров Администрации» словами «в Администрацию».
2. Опубликовать постановление в газете «Архангельск – город воинской славы» и на официальном информационном Интернет-портале муниципального образования «Город Архангельск».
3. Настоящее постановление вступает в силу с 1 января 2020 года.

**Исполняющий обязанности Главы  
 муниципального образования  
 «Город Архангельск»**

**Д.В. Шапошников**

**АДМИНИСТРАЦИЯ МУНИЦИПАЛЬНОГО ОБРАЗОВАНИЯ  
 «ГОРОД АРХАНГЕЛЬСК»**

**П О С Т А Н О В Л Е Н И Е**

от 19 ноября 2019 г. № 1941

**О внесении изменений и дополнений в приложение  
 к постановлению мэрии города Архангельска от 09.09.2014 № 735**

1. Внести в приложение к постановлению мэрии города Архангельска от 09.09.2014 № 735 «О формировании фонда капитального ремонта многоквартирных домов на счете регионального оператора» (с изменениями и дополнениями) изменение, изложив его в новой прилагаемой редакции.
2. Опубликовать постановление в газете «Архангельск – город воинской славы» и на официальном Интернет-портале муниципального образования «Город Архангельск».

**Исполняющий обязанности Главы  
 муниципального образования  
 «Город Архангельск»**

**Д.В. Шапошников**

**Приложение**  
 к постановлению Администрации  
 муниципального образования  
 «Город Архангельск»  
 от 19.11.2019 № 1941

**«Приложение**  
 к постановлению мэрии  
 города Архангельска  
 от 09.09.2014 № 735

**Список многоквартирных домов**

Таблица

№ п/п	Территориальный округ	Адрес дома
1	2	3
1	г. Архангельск, Октябрьский округ	наб. Северной Двины, д. 112, корп. 1
2		наб. Северной Двины, д. 118

3	наб. Северной Двины, д. 118, корп. 1
4	наб. Северной Двины, д. 118, корп. 2
5	наб. Северной Двины, д. 118, корп. 3
6	наб. Северной Двины, д. 134
7	наб. Северной Двины, д. 135
8	наб. Северной Двины, д. 87
9	наб. Северной Двины, д. 93
10	наб. Северной Двины, д. 95, корп. 2
11	наб. Северной Двины, д. 96
12	наб. Северной Двины, д. 98
13	просп. Дзержинского, д. 13
14	просп. Дзержинского, д. 15
15	просп. Дзержинского, д. 17
16	просп. Дзержинского, д. 17, корп. 1
17	просп. Дзержинского, д. 19
18	просп. Дзержинского, д. 21
19	просп. Дзержинского, д. 21, корп. 1
20	просп. Дзержинского, д. 25
21	просп. Дзержинского, д. 25, корп. 2
22	просп. Ломоносова, д. 154
23	просп. Ломоносова, д. 172, корп. 1
24	просп. Ломоносова, д. 172, корп. 3
25	просп. Ломоносова, д. 177
26	просп. Ломоносова, д. 181
27	просп. Ломоносова, д. 183, корп. 2
28	просп. Ломоносова, д. 183, корп. 3
29	просп. Ломоносова, д. 183, корп. 4
30	просп. Ломоносова, д. 183, корп. 5
31	просп. Ломоносова, д. 199
32	просп. Ломоносова, д. 213
33	просп. Ломоносова, д. 214, корп. 1
34	просп. Ломоносова, д. 219
35	просп. Ломоносова, д. 224, корп. 1
36	просп. Ломоносова, д. 250
37	просп. Ломоносова, д. 250, корп. 1
38	просп. Ломоносова, д. 259
39	просп. Ломоносова, д. 260, корп. 1
40	просп. Ломоносова, д. 260, корп. 2
41	просп. Ломоносова, д. 265, корп. 1
42	просп. Ломоносова, д. 276
43	просп. Ломоносова, д. 278
44	просп. Ломоносова, д. 289, корп. 1
45	просп. Новгородский, д. 145
46	просп. Новгородский, д. 164
47	просп. Новгородский, д. 172
48	просп. Новгородский, д. 178, корп. 1
49	просп. Новгородский, д. 181
50	просп. Новгородский, д. 186
51	просп. Обводный канал, д. 123
52	просп. Обводный канал, д. 125
53	просп. Обводный канал, д. 137
54	просп. Обводный канал, д. 143
55	просп. Обводный канал, д. 143, корп. 1
56	просп. Обводный канал, д. 48
57	просп. Обводный канал, д. 48, корп. 1
58	просп. Обводный канал, д. 50
59	просп. Обводный канал, д. 54
60	просп. Обводный канал, д. 58
61	просп. Обводный канал, д. 58, корп. 2
62	просп. Обводный канал, д. 58, корп. 3
63	просп. Обводный канал, д. 69
64	просп. Обводный канал, д. 71
65	просп. Обводный канал, д. 72
66	просп. Обводный канал, д. 86
67	просп. Обводный канал, д. 88
68	просп. Обводный канал, д. 88, корп. 1
69	просп. Обводный канал, д. 90
70	просп. Обводный канал, д. 91
71	просп. Обводный канал, д. 92
72	просп. Обводный канал, д. 93
73	просп. Обводный канал, д. 95
74	просп. Обводный канал, д. 97
75	просп. Советских космонавтов, д. 101
76	просп. Советских космонавтов, д. 105
77	просп. Советских космонавтов, д. 112
78	просп. Советских космонавтов, д. 118
79	просп. Советских космонавтов, д. 120
80	просп. Советских космонавтов, д. 146
81	просп. Советских космонавтов, д. 154
82	просп. Советских космонавтов, д. 169
83	просп. Советских космонавтов, д. 171
84	просп. Советских космонавтов, д. 180
85	просп. Советских космонавтов, д. 181, корп. 1
86	просп. Советских космонавтов, д. 188
87	просп. Советских космонавтов, д. 190
88	просп. Советских космонавтов, д. 191
89	просп. Советских космонавтов, д. 192
90	просп. Советских космонавтов, д. 195
91	просп. Троицкий, д. 121, корп. 3
92	просп. Троицкий, д. 140, корп. 1
93	просп. Троицкий, д. 157
94	просп. Троицкий, д. 159
95	просп. Троицкий, д. 161
96	просп. Троицкий, д. 166

97	просп. Троицкий, д. 178
98	просп. Троицкий, д. 184
99	просп. Троицкий, д. 192
100	просп. Троицкий, д. 194
101	просп. Троицкий, д. 196
102	просп. Троицкий, д. 75
103	просп. Троицкий, д. 81
104	проезд К.С. Бадигина, д. 11
105	проезд К.С. Бадигина, д. 12
106	проезд К.С. Бадигина, д. 15
107	проезд К.С. Бадигина, д. 17
108	проезд К.С. Бадигина, д. 4, корп. 1
109	проезд К.С. Бадигина, д. 5
110	проезд К.С. Бадигина, д. 7
111	проезд К.С. Бадигина, д. 8
112	проезд Выборнова, д. 3
113	проезд Приорова Н.Н., д. 1
114	проезд Приорова Н.Н., д. 5
115	проезд Сибиряковцев, д. 10
116	проезд Сибиряковцев, д. 6
117	ул. Аэропорт Архангельск, д. 1
118	ул. Аэропорт Архангельск, д. 2
119	ул. Аэропорт Архангельск, д. 4
120	ул. Аэропорт Архангельск, д. 7
121	тер. Аэропорт Кегостров, д. 38
122	тер. Аэропорт Кегостров, д. 40
123	тер. Аэропорт Кегостров, д. 41
124	ул. Авиационная, д. 1
125	ул. Авиационная, д. 11
126	ул. Авиационная, д. 12
127	ул. Авиационная, д. 2
128	ул. Авиационная, д. 3
129	ул. Авиационная, д. 4
130	ул. Авиационная, д. 5
131	ул. Авиационная, д. 6
132	ул. Авиационная, д. 7
133	ул. Авиационная, д. 8
134	ул. Береговая, д. 3
135	ул. Береговая, д. 4, корп. 1
136	ул. Вологодская, д. 1
137	ул. Вологодская, д. 10
138	ул. Вологодская, д. 14
139	ул. Вологодская, д. 16, корп. 1
140	ул. Вологодская, д. 1, корп. 1
141	ул. Вологодская, д. 25
142	ул. Вологодская, д. 26
143	ул. Вологодская, д. 28, корп. 1
144	ул. Вологодская, д. 32
145	ул. Вологодская, д. 36
146	ул. Вологодская, д. 38
147	ул. Вологодская, д. 39, корп. 1
148	ул. Вологодская, д. 41, корп. 2
149	ул. Вологодская, д. 42
150	ул. Вологодская, д. 42, корп. 1
151	ул. Вологодская, д. 43, корп. 3
152	ул. Воскресенская, д. 101
153	ул. Воскресенская, д. 101, корп. 1
154	ул. Воскресенская, д. 101, корп. 2
155	ул. Воскресенская, д. 103
156	ул. Воскресенская, д. 105
157	ул. Воскресенская, д. 105, корп. 1
158	ул. Воскресенская, д. 105, корп. 2
159	ул. Воскресенская, д. 105, корп. 3
160	ул. Воскресенская, д. 107, корп. 1
161	ул. Воскресенская, д. 107, корп. 3
162	ул. Воскресенская, д. 107, корп. 4
163	ул. Воскресенская, д. 11
164	ул. Воскресенская, д. 17
165	ул. Воскресенская, д. 7
166	ул. Воскресенская, д. 79
167	ул. Воскресенская, д. 81
168	ул. Воскресенская, д. 81, корп. 1
169	ул. Воскресенская, д. 85
170	ул. Воскресенская, д. 85, корп. 1
171	ул. Воскресенская, д. 87
172	ул. Воскресенская, д. 89
173	ул. Воскресенская, д. 9
174	ул. Воскресенская, д. 95
175	ул. Воскресенская, д. 95, корп. 1
176	ул. Воскресенская, д. 97, корп. 1
177	ул. Воскресенская, д. 99
178	ул. Гагарина, д. 14
179	ул. Гагарина, д. 21
180	ул. Гагарина, д. 23
181	ул. Гагарина, д. 25
182	ул. Гагарина, д. 28
183	ул. Гагарина, д. 29
184	ул. Гагарина, д. 35
185	ул. Гагарина, д. 37
186	ул. Гагарина, д. 38
187	ул. Гагарина, д. 40
188	ул. Гагарина, д. 41
189	ул. Гагарина, д. 5
190	ул. Гагарина, д. 50

191	ул. Гагарина, д. 51
192	ул. Гагарина, д. 51, корп. 1
193	ул. Гагарина, д. 55
194	ул. Гагарина, д. 57
195	ул. Гагарина, д. 59, корп. 1
196	ул. Гагарина, д. 61
197	ул. Гагарина, д. 8
198	ул. Гагарина, д. 9
199	ул. Гайдара, д. 2, корп. 1
200	ул. Гайдара, д. 10
201	ул. Гайдара, д. 16
202	ул. Гайдара, д. 19
203	ул. Гайдара, д. 23
204	ул. Гайдара, д. 30
205	ул. Гайдара, д. 32
206	ул. Гайдара, д. 36
207	ул. Гайдара, д. 44
208	ул. Гайдара, д. 46
209	ул. Гайдара, д. 48, корп. 2
210	ул. Гайдара, д. 49
211	ул. Гайдара, д. 50
212	ул. Карельская, д. 49
213	ул. Карельская, д. 51
214	ул. Карла Маркса, д. 31
215	ул. КЛДК, д. 100
216	ул. КЛДК, д. 100, корп. 1
217	ул. КЛДК, д. 100, корп. 2
218	ул. КЛДК, д. 100, корп. 3
219	ул. КЛДК, д. 101
220	ул. КЛДК, д. 103
221	ул. КЛДК, д. 104
222	ул. КЛДК, д. 105
223	ул. КЛДК, д. 19
224	ул. КЛДК, д. 20
225	ул. КЛДК, д. 34
226	ул. КЛДК, д. 35
227	ул. КЛДК, д. 36
228	ул. КЛДК, д. 37, корп. 1
229	ул. КЛДК, д. 37, корп. 2
230	ул. КЛДК, д. 39
231	ул. КЛДК, д. 40
232	ул. КЛДК, д. 41
233	ул. КЛДК, д. 41, корп. 1
234	ул. КЛДК, д. 43, корп. 1
235	ул. КЛДК, д. 49
236	ул. КЛДК, д. 5
237	ул. КЛДК, д. 50
238	ул. КЛДК, д. 51
239	ул. КЛДК, д. 58
240	ул. КЛДК, д. 59
241	ул. КЛДК, д. 60
242	ул. КЛДК, д. 61
243	ул. КЛДК, д. 62, корп. 1
244	ул. КЛДК, д. 62, корп. 2
245	ул. КЛДК, д. 63
246	ул. КЛДК, д. 64
247	ул. КЛДК, д. 68
248	ул. КЛДК, д. 69
249	ул. КЛДК, д. 73
250	ул. КЛДК, д. 74
251	ул. КЛДК, д. 77
252	ул. КЛДК, д. 78
253	ул. КЛДК, д. 79
254	ул. КЛДК, д. 82
255	ул. КЛДК, д. 82, корп. 1
256	ул. КЛДК, д. 83
257	ул. КЛДК, д. 88
258	ул. КЛДК, д. 99, корп. 1
259	ул. КЛДК, д. 99, корп. 2
260	ул. КЛДК, д. 99, корп. 3
261	ул. Комсомольская, д. 10, корп. 1
262	ул. Комсомольская, д. 12
263	ул. Комсомольская, д. 36
264	ул. Комсомольская, д. 38
265	ул. Комсомольская, д. 40
266	ул. Комсомольская, д. 41
267	ул. Комсомольская, д. 43, корп. 1
268	ул. Комсомольская, д. 43, корп. 2
269	ул. Комсомольская, д. 43, корп. 3
270	ул. Комсомольская, д. 43, корп. 4
271	ул. Комсомольская, д. 45
272	ул. Комсомольская, д. 46
273	ул. Комсомольская, д. 55
274	ул. Логинова, д. 15
275	ул. Логинова, д. 15, корп. 1
276	ул. Логинова, д. 21, корп. 1
277	ул. Логинова, д. 23
278	ул. Логинова, д. 24
279	ул. Логинова, д. 26
280	ул. Логинова, д. 3
281	ул. Логинова, д. 33
282	ул. Логинова, д. 53
283	ул. Логинова, д. 70
284	ул. Логинова, д. 72

285	ул. Логинова, д. 76
286	ул. Логинова, д. 78
287	ул. Логинова, д. 78, корп. 1
288	ул. Логинова, д. 80
289	ул. Попова, д. 21
290	ул. Попова, д. 25
291	ул. Попова, д. 46
292	ул. Попова, д. 56, корп. 1
293	ул. Попова, д. 56, корп. 3
294	ул. Попова, д. 59
295	ул. Попова, д. 60
296	ул. Попова, д. 61
297	ул. Попова, д. 63
298	ул. Садовая, д. 12
299	ул. Садовая, д. 14
300	ул. Садовая, д. 38
301	ул. Садовая, д. 4
302	ул. Садовая, д. 43
303	ул. Садовая, д. 44
304	ул. Садовая, д. 5
305	ул. Садовая, д. 50
306	ул. Садовая, д. 52, корп. 1
307	ул. Садовая, д. 52, корп. 2
308	ул. Садовая, д. 53
309	ул. Садовая, д. 56
310	ул. Садовая, д. 9
311	ул. Самойло, д. 1, корп. 1
312	ул. Самойло, д. 24
313	ул. Самойло, д. 26
314	ул. Самойло, д. 27
315	ул. Самойло, д. 3
316	ул. Самойло, д. 30
317	ул. Самойло, д. 32
318	ул. Самойло, д. 34
319	ул. Самойло, д. 36
320	ул. Самойло, д. 4
321	ул. Самойло, д. 8, корп. 1
322	ул. Свободы, д. 21
323	ул. Свободы, д. 23, корп. 1
324	ул. Свободы, д. 24
325	ул. Свободы, д. 53
326	ул. Свободы, д. 55
327	ул. Свободы, д. 57
328	ул. Свободы, д. 61, корп. 1
329	ул. Суворова, д. 14
330	ул. Суворова, д. 16
331	ул. Суворова, д. 9
332	ул. Суворова, д. 9, корп. 1
333	ул. Суворова, д. 9, корп. 2
334	ул. Г. Суфтина, д. 32
335	ул. Г. Суфтина, д. 33, корп. 1
336	ул. Г. Суфтина, д. 35
337	ул. Г. Суфтина, д. 37
338	ул. Г. Суфтина, д. 45
339	ул. Теснанова, д. 12
340	ул. Теснанова, д. 14
341	ул. Теснанова, д. 16
342	ул. Теснанова, д. 18
343	ул. Теснанова, д. 20
344	ул. Теснанова, д. 22
345	ул. Теснанова, д. 4
346	ул. Теснанова, д. 5
347	ул. Теснанова, д. 6
348	ул. Тимме Я., д. 16
349	ул. Тимме Я., д. 16, корп. 1
350	ул. Тимме Я., д. 17
351	ул. Тимме Я., д. 18
352	ул. Тимме Я., д. 18, корп. 1
353	ул. Тимме Я., д. 18, корп. 3
354	ул. Тимме Я., д. 19
355	ул. Тимме Я., д. 19, корп. 1
356	ул. Тимме Я., д. 19, корп. 2
357	ул. Тимме Я., д. 19, корп. 4
358	ул. Тимме Я., д. 20, корп. 2
359	ул. Тимме Я., д. 21
360	ул. Тимме Я., д. 21, корп. 1
361	ул. Тимме Я., д. 21, корп. 2
362	ул. Тимме Я., д. 22
363	ул. Тимме Я., д. 22, корп. 2
364	ул. Тимме Я., д. 22, корп. 4
365	ул. Тимме Я., д. 24
366	ул. Тимме Я., д. 24, корп. 1
367	ул. Тыко Вылки, д. 1
368	ул. Тыко Вылки, д. 10
369	ул. Тыко Вылки, д. 12
370	ул. Тыко Вылки, д. 2
371	ул. Тыко Вылки, д. 5
372	ул. Тыко Вылки, д. 6
373	ул. Федота Шубина, д. 42
374	ул. Федота Шубина, д. 42, корп. 1
375	просп. Троицкий, д. 158
376	ул. Вологодская, д. 43, корп. 2
377	ул. Гагарина, д. 10
378	ул. Гайдара, д. 54, корп. 1

379	ул. Карла Маркса, д. 46
380	ул. Самойло, д. 12, корп. 1
381	ул. Самойло, д. 26, корп. 1
382	ул. Свободы, д. 25, корп. 1
383	ул. Тимме Я., д. 28, корп. 1
384	ул. Федота Шубина, д. 44, корп. 2
385	ул. Гагарина, д. 43
386	ул. Воскресенская, д. 59
387	просп. Обводный канал, д. 44, корп. 1
388	ул. Попова, д. 34
389	ул. Береговая, д. 20
390	ул. КЛДК, д. 26
391	ул. КЛДК, д. 30
392	ул. КЛДК, д. 89
393	ул. КЛДК, д. 96
394	ул. КЛДК, д. 98
395	просп. Советских космонавтов, д. 111
396	ул. Юбилейная, д. 24
397	п. Кегостров, д. 66
398	ул. Теснанова, д. 18, корп. 1
399	г. Архангельск, Ломоносовский округ
400	наб. Северной Двины, д. 32, корп. 10
401	наб. Северной Двины, д. 4
402	наб. Северной Двины, д. 4, корп. 1
403	наб. Северной Двины, д. 6, корп. 1
404	пер. Водников, д. 10
405	пер. Водников, д. 3
406	пер. Водников, д. 5
407	пер. Водников, д. 6
408	пер. Водников, д. 7
409	пер. Водников, д. 8
410	просп. Дзержинского, д. 1
411	просп. Дзержинского, д. 1, корп. 4
412	просп. Дзержинского, д. 7, корп. 1
413	просп. Дзержинского, д. 7, корп. 2
414	просп. Дзержинского, д. 7, корп. 3
415	просп. Дзержинского, д. 9
416	просп. Дзержинского, д. 9, корп. 1
417	просп. Дзержинского, д. 11
418	просп. Ленинградский, д. 1
419	просп. Ленинградский, д. 3
420	просп. Ломоносова, д. 16, корп. 1
421	просп. Ломоносова, д. 18
422	просп. Ломоносова, д. 33, корп. 1
423	просп. Ломоносова, д. 59, корп. 1
424	просп. Ломоносова, д. 65
425	просп. Ломоносова, д. 67, корп. 1
426	просп. Ломоносова, д. 83
427	просп. Ломоносова, д. 90
428	просп. Московский, д. 1
429	просп. Московский, д. 11
430	просп. Московский, д. 13
431	просп. Московский, д. 15
432	просп. Московский, д. 19
433	просп. Московский, д. 21
434	просп. Московский, д. 3
435	просп. Московский, д. 5
436	просп. Московский, д. 7
437	просп. Московский, д. 8, корп. 1
438	просп. Московский, д. 9
439	просп. Новгородский, д. 19
440	просп. Новгородский, д. 23
441	просп. Новгородский, д. 25/36
442	просп. Новгородский, д. 4
443	просп. Новгородский, д. 46
444	просп. Новгородский, д. 50
445	просп. Новгородский, д. 8, корп. 1
446	просп. Новгородский, д. 93
447	просп. Обводный канал, д. 13, корп. 2
448	просп. Обводный канал, д. 15, корп. 1
449	просп. Обводный канал, д. 15, корп. 3
450	просп. Обводный канал, д. 15, корп. 5
451	просп. Обводный канал, д. 22
452	просп. Обводный канал, д. 22, корп. 2
453	просп. Обводный канал, д. 24
454	просп. Обводный канал, д. 26, корп. 2
455	просп. Обводный канал, д. 26, корп. 3
456	просп. Обводный канал, д. 36
457	просп. Обводный канал, д. 36, корп. 1
458	просп. Обводный канал, д. 40, корп. 1
459	просп. Обводный канал, д. 46
460	просп. Советских космонавтов, д. 33, корп. 1
461	просп. Советских космонавтов, д. 46
462	просп. Советских космонавтов, д. 48
463	просп. Советских космонавтов, д. 49, корп. 1
464	просп. Советских космонавтов, д. 55
465	просп. Советских космонавтов, д. 84
466	просп. Троицкий, д. 23
467	просп. Троицкий, д. 41, корп. 1
468	просп. Троицкий, д. 64
469	просп. Чумбарова-Лучинского, д. 10
470	просп. Чумбарова-Лучинского, д. 11
471	просп. Чумбарова-Лучинского, д. 14

472	просп. Чумбарова-Лучинского, д. 21
473	просп. Чумбарова-Лучинского, д. 22
474	просп. Чумбарова-Лучинского, д. 23
475	просп. Чумбарова-Лучинского, д. 3
476	просп. Чумбарова-Лучинского, д. 40
477	просп. Чумбарова-Лучинского, д. 42
478	просп. Чумбарова-Лучинского, д. 5
479	просп. Чумбарова-Лучинского, д. 50
480	просп. Чумбарова-Лучинского, д. 52
481	просп. Чумбарова-Лучинского, д. 9
482	ул. 23-й Гвардейской дивизии, д. 11
483	ул. 23-й Гвардейской дивизии, д. 3
484	ул. 23-й Гвардейской дивизии, д. 5
485	ул. Володарского, д. 10
486	ул. Володарского, д. 11
487	ул. Володарского, д. 19
488	ул. Володарского, д. 23
489	ул. Володарского, д. 45, корп. 1
490	ул. Володарского, д. 53
491	ул. Володарского, д. 74
492	ул. Володарского, д. 76
493	ул. Володарского, д. 79
494	ул. Володарского, д. 79, корп. 1
495	ул. Володарского, д. 8
496	ул. Володарского, д. 80
497	ул. Володарского, д. 81
498	ул. Володарского, д. 82
499	ул. Володарского, д. 83
500	ул. Володарского, д. 83, корп. 1
501	ул. Володарского, д. 85
502	ул. Воскресенская, д. 104
503	ул. Воскресенская, д. 114
504	ул. Воскресенская, д. 116
505	ул. Воскресенская, д. 116, корп. 2
506	ул. Воскресенская, д. 118
507	ул. Воскресенская, д. 118, корп. 2
508	ул. Воскресенская, д. 90
509	ул. Воскресенская, д. 92, корп. 1
510	ул. Воскресенская, д. 94, корп. 1
511	ул. Воскресенская, д. 96
512	ул. Воскресенская, д. 98
513	ул. Выучейского, д. 37
514	ул. Выучейского, д. 56
515	ул. Выучейского, д. 57
516	ул. Выучейского, д. 57, корп. 1
517	ул. Выучейского, д. 58
518	ул. Выучейского, д. 59
519	ул. Выучейского, д. 59, корп. 1
520	ул. Выучейского, д. 61
521	ул. Выучейского, д. 62
522	ул. Выучейского, д. 63, корп. 1
523	ул. Выучейского, д. 64
524	ул. Выучейского, д. 66
525	ул. Выучейского, д. 68
526	ул. Выучейского, д. 70
527	ул. Выучейского, д. 72
528	ул. Выучейского, д. 74
529	ул. Выучейского, д. 76
530	ул. Выучейского, д. 78
531	ул. Выучейского, д. 80
532	ул. Выучейского, д. 84
533	ул. Выучейского, д. 86
534	ул. Выучейского, д. 88
535	ул. Выучейского, д. 90
536	ул. Выучейского, д. 92
537	ул. Выучейского, д. 92, корп. 1
538	ул. Выучейского, д. 94
539	ул. Выучейского, д. 94, корп. 1
540	ул. Выучейского, д. 96
541	ул. Выучейского, д. 98
542	ул. Коммунальная, д. 11
543	ул. Коммунальная, д. 4
544	ул. Коммунальная, д. 5
545	ул. Коммунальная, д. 7
546	ул. Котласская, д. 1
547	ул. Котласская, д. 11
548	ул. Котласская, д. 12
549	ул. Котласская, д. 16
550	ул. Котласская, д. 24
551	ул. Котласская, д. 24, корп. 1
552	ул. Котласская, д. 4
553	ул. Котласская, д. 7
554	ул. Красноармейская, д. 17
555	ул. Красноармейская, д. 20
556	ул. Красноармейская, д. 21, корп. 1
557	ул. Павла Усова, д. 13
558	ул. Павла Усова, д. 15
559	ул. Павла Усова, д. 17
560	ул. Павла Усова, д. 19
561	ул. Павла Усова, д. 19, корп. 1
562	ул. Павла Усова, д. 21
563	ул. Павла Усова, д. 3
564	ул. Павла Усова, д. 31
565	ул. Павла Усова, д. 35

566	ул. Павла Усова, д. 39
567	ул. Павла Усова, д. 3, корп. 1
568	ул. Павла Усова, д. 9
569	ул. Парижской коммуны, д. 8
570	ул. Поморская, д. 13
571	ул. Поморская, д. 14
572	ул. Поморская, д. 39
573	ул. Поморская, д. 63
574	ул. Розы Люксембург, д. 10
575	ул. Розы Люксембург, д. 12, корп. 1
576	ул. Розы Люксембург, д. 12, корп. 3
577	ул. Розы Люксембург, д. 17
578	ул. Розы Люксембург, д. 28
579	ул. Розы Люксембург, д. 34
580	ул. Розы Люксембург, д. 46
581	ул. Розы Люксембург, д. 48
582	ул. Розы Люксембург, д. 50
583	ул. Розы Люксембург, д. 50, корп. 1
584	ул. Розы Люксембург, д. 53
585	ул. Розы Люксембург, д. 54
586	ул. Розы Люксембург, д. 56
587	ул. Розы Люксембург, д. 56, корп. 1
588	ул. Розы Люксембург, д. 57
589	ул. Розы Люксембург, д. 58
590	ул. Розы Люксембург, д. 58, корп. 1
591	ул. Розы Люксембург, д. 59
592	ул. Розы Люксембург, д. 60
593	ул. Розы Люксембург, д. 61
594	ул. Розы Люксембург, д. 63
595	ул. Розы Люксембург, д. 63, корп. 1
596	ул. Розы Люксембург, д. 66
597	ул. Розы Люксембург, д. 67
598	ул. Розы Люксембург, д. 68
599	ул. Розы Люксембург, д. 69
600	ул. Розы Люксембург, д. 70
601	ул. Розы Люксембург, д. 70, корп. 2
602	ул. Розы Люксембург, д. 70, корп. 3
603	ул. Розы Люксембург, д. 71
604	ул. Розы Люксембург, д. 73
605	ул. Розы Люксембург, д. 73, корп. 1
606	ул. Розы Люксембург, д. 74, корп. 1
607	ул. Розы Люксембург, д. 75
608	ул. Розы Люксембург, д. 76
609	ул. Розы Люксембург, д. 8
610	ул. Розы Шаниной, д. 2
611	ул. Розы Шаниной, д. 3
612	ул. Розы Шаниной, д. 6
613	ул. Романа Куликова, д. 32
614	ул. Романа Куликова, д. 3, корп. 3
615	ул. Самойло, д. 10, корп. 1
616	ул. Северодвинская, д. 23
617	ул. Северодвинская, д. 5
618	ул. Северодвинская, д. 63
619	ул. Северодвинская, д. 73
620	ул. Северодвинская, д. 74
621	ул. Северодвинская, д. 74, корп. 1
622	ул. Северодвинская, д. 75
623	ул. Северодвинская, д. 78
624	ул. Северодвинская, д. 82
625	ул. Северодвинская, д. 84
626	ул. Серафимовича, д. 11
627	ул. Серафимовича, д. 54
628	ул. Серафимовича, д. 56
629	ул. Серафимовича, д. 58
630	ул. Серафимовича, д. 62
631	ул. Серафимовича, д. 64
632	ул. Серафимовича, д. 66
633	ул. Серафимовича, д. 71
634	ул. Серафимовича, д. 9
635	ул. Смольный Буян, д. 14
636	ул. Суфтина 1-й проезд, д. 11
637	ул. Суфтина 1-й проезд, д. 13
638	ул. Суфтина 1-й проезд, д. 2
639	ул. Суфтина 1-й проезд, д. 3
640	ул. Суфтина 1-й проезд, д. 5
641	ул. Суфтина 1-й проезд, д. 6
642	ул. Суфтина 1-й проезд, д. 8
643	ул. Суфтина 1-й проезд, д. 9
644	ул. Г. Суфтина, д. 10
645	ул. Г. Суфтина, д. 11
646	ул. Г. Суфтина, д. 12
647	ул. Г. Суфтина, д. 13
648	ул. Г. Суфтина, д. 15
649	ул. Г. Суфтина, д. 15, корп. 1
650	ул. Г. Суфтина, д. 2
651	ул. Г. Суфтина, д. 21
652	ул. Г. Суфтина, д. 29
653	ул. Г. Суфтина, д. 29, корп. 1
654	ул. Г. Суфтина, д. 3
655	ул. Г. Суфтина, д. 5
656	ул. Г. Суфтина, д. 7
657	ул. Г. Суфтина, д. 8
658	ул. Г. Суфтина, д. 8, корп. 1
659	ул. Тимме Я., д. 10

660		ул. Тимме Я., д. 10, корп. 2	753		ул. Адмирала Кузнецова, д. 32
661		ул. Тимме Я., д. 10, корп. 3	754		ул. Адмирала Кузнецова, д. 4, корп. 1
662		ул. Тимме Я., д. 11	755		ул. Адмирала Кузнецова, д. 6
663		ул. Тимме Я., д. 12	756		ул. Адмирала Кузнецова, д. 8, корп. 1
664		ул. Тимме Я., д. 2	757		ул. Александра Петрова, д. 10
665		ул. Тимме Я., д. 8	758		ул. Александра Петрова, д. 8
666		ул. Тимме Я., д. 9	759		ул. Кучина А.С., д. 1
667		ул. Тимме Я., д. 9, корп. 1	760		ул. Кучина А.С., д. 4
668		ул. Тимме Я., д. 9, корп. 3	761		ул. Кучина А.С., д. 6
669		ул. Урицкого, д. 27	762		ул. Кучина А.С., д. 8
670		ул. Урицкого, д. 29	763		ул. Баумана, д. 12
671		ул. Урицкого, д. 31	764		ул. Баумана, д. 12, корп. 2
672		ул. Урицкого, д. 37	765		ул. Баумана, д. 12, корп. 3
673		ул. Урицкого, д. 41	766		ул. Баумана, д. 12, корп. 4
674		ул. Урицкого, д. 44	767		ул. Баумана, д. 14
675		ул. Урицкого, д. 46	768		ул. Баумана, д. 17
676		ул. Урицкого, д. 6, корп. 2	769		ул. Баумана, д. 18
677		ул. Урицкого, д. 70	770		ул. Баумана, д. 19
678		ул. Учительская, д. 67	771		ул. Баумана, д. 2
679		просп. Чумбарова-Лучинского, д. 19	772		ул. Баумана, д. 25
680		ул. Шабалина А.О., д. 10	773		ул. Баумана, д. 27
681		ул. Шабалина А.О., д. 11	774		ул. Баумана, д. 29
682		ул. Шабалина А.О., д. 13	775		ул. Баумана, д. 2, корп. 1
683		ул. Шабалина А.О., д. 15	776		ул. Баумана, д. 31
684		ул. Шабалина А.О., д. 17	777		ул. Баумана, д. 4
685		ул. Шабалина А.О., д. 18	778		ул. Баумана, д. 6
686		ул. Шабалина А.О., д. 20	779		ул. Баумана, д. 8/Кучина А.С., д. 11
687		ул. Шабалина А.О., д. 21	780		ул. Беломорской флотилии, д. 2
688		ул. Шабалина А.О., д. 23	781		ул. Валявкина, д. 15
689		ул. Шабалина А.О., д. 23, корп. 1	782		ул. Валявкина, д. 34
690		ул. Шабалина А.О., д. 23, корп. 2	783		ул. Валявкина, д. 36
691		ул. Шабалина А.О., д. 25	784		ул. Восьмое марта, д. 1
692		ул. Шабалина А.О., д. 26, корп. 2	785		ул. Восьмое марта, д. 12
693		ул. Шабалина А.О., д. 27	786		ул. Восьмое марта, д. 12, корп. 1
694		ул. Шабалина А.О., д. 28	787		ул. Восьмое марта, д. 16
695		ул. Шабалина А.О., д. 29	788		ул. Восьмое марта, д. 16, корп. 1
696		ул. Шабалина А.О., д. 30	789		ул. Восьмое марта, д. 9
697		ул. Шабалина А.О., д. 8	790		ул. Гвардейская, д. 10
698		ул. Шабалина А.О., д. 9	791		ул. Гвардейская, д. 11
699		ул. Урицкого, д. 68, корп. 1	792		ул. Гвардейская, д. 12
700		просп. Троицкий, д. 18	793		ул. Гвардейская, д. 13
701		просп. Обводный канал, д. 14	794		ул. Гвардейская, д. 14
702		просп. Советских космонавтов, д. 52	795		ул. Гвардейская, д. 15
703		просп. Советских космонавтов, д. 52, корп. 1	796		ул. Гвардейская, д. 1, корп. 1
704		просп. Советских космонавтов, д. 52, корп. 2	797		ул. Гвардейская, д. 1, корп. 2
705		просп. Чумбарова-Лучинского, д. 12	798		ул. Гвардейская, д. 1, корп. 3
706		ул. Выучейского, д. 26, корп. 1	799		ул. Гвардейская, д. 1, корп. 4
707		ул. Г. Суфтина, д. 25	800		ул. Гвардейская, д. 1, корп. 5
708		ул. Г. Суфтина, д. 6	801		ул. Гвардейская, д. 2
709		ул. Г. Суфтина, д. 7, корп. 1	802		ул. Гвардейская, д. 5
710		ул. Касаткиной, д. 3	803		ул. Гвардейская, д. 5, корп. 1
711		ул. Касаткиной, д. 5	804		ул. Гвардейская, д. 5, корп. 2
712		ул. Касаткиной, д. 5, корп. 1	805		ул. Гвардейская, д. 6
713		ул. Котласская, д. 28	806		ул. Гвардейская, д. 7, корп. 1
714		ул. Поморская, д. 24, корп. 1	807		ул. Гвардейская, д. 7, корп. 2
715		ул. Поморская, д. 34, корп. 2	808		ул. Гвардейская, д. 8
716		ул. Серафимовича, д. 41	809		ул. Гуляева, д. 102
717		ул. Тимме Я., д. 4, корп. 2	810		ул. Гуляева, д. 105
718		ул. Тимме Я., д. 6	811		ул. Гуляева, д. 107
719		ул. Шабалина А.О., д. 32	812		ул. Гуляева, д. 109
720		ул. Володарского, д. 57	813		ул. Гуляева, д. 109, корп. 1
721		просп. Ленинградский, д. 15, корп. 1	814		ул. Гуляева, д. 116
722		просп. Обводный канал д. 29	815		ул. Гуляева, д. 116, корп. 1
723		просп. Ломоносова, д. 25	816		ул. Гуляева, д. 118
724		просп. Ломоносова, д. 31	817		ул. Гуляева, д. 118, корп. 1
725		просп. Ломоносова, д. 33	818		ул. Гуляева, д. 120
726		просп. Новгородский, д. 101	819		ул. Гуляева, д. 120, корп. 1
727		просп. Новгородский, д. 113, корп. 1	820		ул. Гуляева, д. 120, корп. 2
728		ул. Поморская, д. 64	821		ул. Гуляева, д. 120, корп. 3
729		ул. Розы Люксембург, д. 12, корп. 2	822		ул. Гуляева, д. 120, корп. 4
730		ул. Романа Куликова, д. 5	823		ул. Гуляева, д. 121, корп. 1
731		наб. Северной Двины, д. 32, корп. 2	824		ул. Гуляева, д. 122, корп. 1
732		ул. Северодвинская, д. 26	825		ул. Гуляева, д. 123, корп. 1
733		ул. Серафимовича, д. 52	826		ул. Декабристов, д. 11
734		просп. Новгородский, д. 80	827		ул. Декабристов, д. 12
735		пер. Банный 1-й, д. 2	828		ул. Декабристов, д. 16
736	г. Архангельск, Соломбальский округ	пер. Широкий, д. 9	829		ул. Декабристов, д. 18
737		просп. Никольский, д. 140	830		ул. Декабристов, д. 26
738		просп. Никольский, д. 26	831		ул. Декабристов, д. 5
739		просп. Никольский, д. 80	832		ул. Декабристов, д. 7
740		ул. Адмирала Кузнецова, д. 10	833		ул. Декабристов, д. 9
741		ул. Адмирала Кузнецова, д. 10, корп. 1	834		ул. Закемовского, д. 22
742		ул. Адмирала Кузнецова, д. 12	835		ул. Закемовского, д. 24
743		ул. Адмирала Кузнецова, д. 18	836		ул. Закемовского, д. 26
744		ул. Адмирала Кузнецова, д. 19	837		ул. Катарина д. 7
745		ул. Адмирала Кузнецова, д. 20	838		ул. Кедрова, д. 16
746		ул. Адмирала Кузнецова, д. 21	839		ул. Кедрова, д. 19, корп. 1
747		ул. Адмирала Кузнецова, д. 21, корп. 1	840		ул. Кедрова, д. 22
748		ул. Адмирала Кузнецова, д. 21, корп. 3	841		ул. Кедрова, д. 22, корп. 1
749		ул. Адмирала Кузнецова, д. 22	842		ул. Кедрова, д. 31
750		ул. Адмирала Кузнецова, д. 26	843		ул. Кедрова, д. 33
751		ул. Адмирала Кузнецова, д. 28	844		ул. Кедрова, д. 35, корп. 2
752		ул. Адмирала Кузнецова, д. 30	845		ул. Кедрова, д. 37
			846		ул. Кедрова, д. 37, корп. 1



847	ул. Кедрова, д. 37, корп. 2
848	ул. Кедрова, д. 37, корп. 3
849	ул. Кедрова, д. 41, корп. 3
850	ул. Кедрова, д. 43
851	ул. Кедрова, д. 43, корп. 1
852	ул. Кемская, д. 11
853	ул. Кемская, д. 13
854	ул. Кемская, д. 5
855	ул. Кемская, д. 7
856	ул. Кемская, д. 9
857	ул. Корабельная, д. 11
858	ул. Корабельная, д. 13
859	ул. Корабельная, д. 15
860	ул. Корабельная, д. 17
861	ул. Корабельная, д. 19
862	ул. Корабельная, д. 20
863	ул. Корабельная, д. 20, корп. 1
864	ул. Корабельная, д. 2, корп. 1
865	ул. Корабельная, д. 3
866	ул. Корабельная, д. 5
867	ул. Корабельная, д. 9
868	ул. Корпусная, д. 10
869	ул. Корпусная, д. 11/Михайловой Т.П., д. 12
870	ул. Корпусная, д. 4
871	ул. Корпусная, д. 6
872	ул. Корпусная, д. 7
873	ул. Корпусная, д. 8
874	ул. Корпусная, д. 9
875	ул. Красных партизан, д. 30
876	ул. Красных партизан, д. 31
877	ул. Красных партизан, д. 32
878	ул. Красных партизан, д. 33
879	ул. Красных партизан, д. 34
880	ул. Красных партизан, д. 37
881	ул. Красных партизан, д. 39
882	ул. Красных партизан, д. 4
883	ул. Литейная, д. 3
884	ул. Литейная, д. 10
885	ул. Литейная, д. 13
886	ул. Литейная, д. 15
887	ул. Литейная, д. 17
888	ул. Литейная, д. 4
889	ул. Литейная, д. 7
890	ул. Литейная, д. 8
891	ул. Литейная, д. 9
892	ул. Маймаксанская, д. 106
893	ул. Маймаксанская, д. 106, корп. 1
894	ул. Маймаксанская, д. 108, корп. 1
895	ул. Маймаксанская, д. 108, корп. 2
896	ул. Маслова, д. 1
897	ул. Маслова, д. 14, корп. 2
898	ул. Маслова, д. 15
899	ул. Маслова, д. 16
900	ул. Маслова, д. 16, корп. 1
901	ул. Маслова, д. 19
902	ул. Маслова, д. 1, корп. 1
903	ул. Маслова, д. 23, корп. 1
904	ул. Маслова, д. 24
905	ул. Маяковского, д. 1
906	ул. Маяковского, д. 22
907	ул. Маяковского, д. 4
908	ул. Маяковского, д. 5
909	ул. Маяковского, д. 54, корп. 1
910	ул. Маяковского, д. 58
911	ул. Мезенская, д. 13
912	ул. Мещерского, д. 10
913	ул. Мещерского, д. 12
914	ул. Мещерского, д. 14, корп. 1
915	ул. Мещерского, д. 15
916	ул. Мещерского, д. 2
917	ул. Мещерского, д. 22
918	ул. Мещерского, д. 24
919	ул. Мещерского, д. 26
920	ул. Мещерского, д. 30
921	ул. Мещерского, д. 4
922	ул. Мещерского, д. 8
923	ул. Михайловой Т.П., д. 4
924	ул. Полярная, д. 13
925	ул. Полярная, д. 25
926	ул. Полярная, д. 3
927	ул. Полярная, д. 5
928	ул. Полярная, д. 7
929	ул. Полярная, д. 9
930	ул. Приморская, д. 10
931	ул. Приморская, д. 10, корп. 1
932	ул. Приморская, д. 12
933	ул. Приморская, д. 12, корп. 1
934	ул. Приморская, д. 12, корп. 2
935	ул. Приморская, д. 12, корп. 3
936	ул. Приморская, д. 14
937	ул. Приморская, д. 14, корп. 1
938	ул. Приморская, д. 16
939	ул. Приморская, д. 17
940	ул. Приморская, д. 20

941	ул. Приморская, д. 20, корп. 1
942	ул. Приморская, д. 20, корп. 2
943	ул. Приморская, д. 21, корп. 1
944	ул. Приморская, д. 22, корп. 5
945	ул. Приморская, д. 3
946	ул. Приморская, д. 8
947	ул. Приморская, д. 9
948	ул. Советская, д. 7, корп. 3
949	ул. Советская, д. 40
950	ул. Советская, д. 44, корп. 2
951	ул. Советская, д. 48
952	ул. Советская, д. 51
953	ул. Советская, д. 53
954	ул. Советская, д. 54
955	ул. Советская, д. 55, корп. 1
956	ул. Советская, д. 55, корп. 2
957	ул. Советская, д. 59
958	ул. Советская, д. 59, корп. 1
959	ул. Советская, д. 59, корп. 2
960	ул. Советская, д. 60
961	ул. Советская, д. 61
962	ул. Советская, д. 62
963	ул. Советская, д. 63
964	ул. Советская, д. 63, корп. 1
965	ул. Советская, д. 63, корп. 2
966	ул. Советская, д. 67/24Кедрова
967	ул. Советская, д. 70
968	ул. Советская, д. 71, корп. 1
969	ул. Советская, д. 72
970	ул. Советская, д. 79
971	ул. Советская, д. 81
972	ул. Советская, д. 83
973	ул. Терехина, д. 44
974	ул. Терехина, д. 52
975	ул. Терехина, д. 57
976	ул. Терехина, д. 58
977	ул. Терехина, д. 69
978	ул. Терехина, д. 6, корп. 1
979	ул. Терехина, д. 71
980	ул. Трамвайная, д. 1
981	ул. Трамвайная, д. 2
982	ул. Трамвайная, д. 4
983	ул. Трамвайная, д. 5
984	ул. Трамвайная, д. 6
985	ул. Трамвайная, д. 7
986	ул. Физкультурников, д. 23
987	ул. Физкультурников, д. 25
988	ул. Физкультурников, д. 27
989	ул. Физкультурников, д. 28, корп. 1
990	ул. Физкультурников, д. 29
991	ул. Физкультурников, д. 30, корп. 1
992	ул. Физкультурников, д. 32
993	ул. Физкультурников, д. 33
994	ул. Физкультурников, д. 35
995	ул. Физкультурников, д. 36, корп. 1
996	ул. Физкультурников, д. 38
997	ул. Физкультурников, д. 40
998	ул. Физкультурников, д. 42, корп. 1
999	ул. Физкультурников, д. 42, корп. 2
1000	ул. Физкультурников, д. 44
1001	ул. Физкультурников, д. 45
1002	ул. Физкультурников, д. 46
1003	ул. Физкультурников, д. 48
1004	ул. Фрезерная, д. 11
1005	ул. Фрезерная, д. 5
1006	ул. Фрезерная, д. 7
1007	ул. Фрезерная, д. 9
1008	ул. Челюскинцев, д. 4
1009	ул. Челюскинцев, д. 52
1010	ул. Челюскинцев, д. 53
1011	ул. Шилова, д. 5
1012	ул. Ярославская, д. 16
1013	ул. Ярославская, д. 18
1014	ул. Ярославская, д. 37
1015	ул. Ярославская, д. 45, корп. 1
1016	ул. Ярославская, д. 48
1017	ул. Ярославская, д. 50
1018	ул. Ярославская, д. 52
1019	ул. Ярославская, д. 56
1020	ул. Ярославская, д. 57
1021	ул. Ярославская, д. 59
1022	ул. Ярославская, д. 61
1023	ул. Ярославская, д. 61, корп. 1
1024	ул. Ярославская, д. 73, корп. 1
1025	ул. Ярославская, д. 81
1026	ул. Ярославская, д. 83
1027	ул. Кедрова, д. 35
1028	ул. Кедрова, д. 39
1029	ул. Кемская, д. 10
1030	ул. Маслова, д. 28
1031	ул. Маяковского, д. 15, корп. 1
1032	ул. Беломорская, д. 36
1033	ул. Декабристов, д. 15
1034	ул. Приморская, д. 5

1035		ул. Михайловой Т.П., д. 9	1128		ул. Репина, д. 15, корп. 1
1036		ул. 40-летия Великой Победы, д. 2	1129		ул. Репина, д. 16
1037	г. Архангельск, Северный округ	ул. 40-летия Великой Победы, д. 5, корп. 2	1130		ул. Репина, д. 16, корп. 1
1038		ул. Бергавинова, д. 4	1131		ул. Репина, д. 18
1039		ул. Горького, д. 10	1132		ул. Репина, д. 21
1040		ул. Горького, д. 15	1133		ул. Репина, д. 7
1041		ул. Добролюбова, д. 12	1134		ул. Тельмана, д. 2, корп. 1
1042		ул. Добролюбова, д. 15	1135		ул. Титова, д. 13
1043		ул. Добролюбова, д. 18	1136		ул. Титова, д. 15
1044		ул. Добролюбова, д. 18, корп. 1	1137		ул. Титова, д. 15, корп. 1
1045		ул. Добролюбова, д. 20	1138		ул. Титова, д. 20
1046		ул. Добролюбова, д. 24	1139		ул. Титова, д. 25
1047		ул. Добролюбова, д. 28	1140		ул. Титова, д. 9
1048		ул. Ильича, д. 26	1141		ул. Ударников, д. 17
1049		ул. Ильича, д. 31	1142		ул. Ударников, д. 18
1050		ул. Ильича, д. 33	1143		ул. Ударников, д. 7
1051		ул. Ильича, д. 33, корп. 1	1144		ул. Ударников, д. 8
1052		ул. Ильича, д. 33, корп. 2	1145		ул. Химиков, д. 11
1053		ул. Ильича, д. 33, корп. 3	1146		ул. Химиков, д. 13
1054		ул. Ильича, д. 33, корп. 4	1147		ул. Химиков, д. 15
1055		ул. Ильича, д. 35	1148		ул. Химиков, д. 17
1056		ул. Ильича, д. 35, корп. 1	1149		ул. Химиков, д. 21, корп. 11
1057		ул. Ильича, д. 35, корп. 5	1150		ул. Химиков, д. 3
1058		ул. Ильича, д. 37	1151		ул. Целлюлозная, д. 10
1059		ул. Ильича, д. 37, корп. 1	1152		ул. Целлюлозная, д. 10, корп. 1
1060		ул. Ильича, д. 39	1153		ул. Целлюлозная, д. 13
1061		ул. Ильича, д. 39, корп. 1	1154		ул. Целлюлозная, д. 15
1062		ул. Ильича, д. 44	1155		ул. Целлюлозная, д. 22
1063		ул. Ильича, д. 46	1156		ул. Целлюлозная, д. 23, корп. 1
1064		ул. Ильича, д. 50	1157		ул. Целлюлозная, д. 27
1065		ул. Ильича, д. 50, корп. 2	1158		ул. Конзихинская, д. 13, корп. 1
1066		ул. Ильича, д. 54, корп. 1	1159		ул. Орджоникидзе, д. 19
1067		ул. Индустриальная, д. 12	1160		ул. Орджоникидзе, д. 22
1068		ул. Каботажная, д. 11	1161		ул. Партизанская, д. 38
1069		ул. Каботажная, д. 9	1162		ул. Ударников, д. 10
1070		ул. Кировская, д. 1	1163		ул. Химиков, д. 11, корп. 1
1071		ул. Кировская, д. 5, корп. 2	1164		ул. Конзихинская, д. 28
1072		ул. Кировская, д. 7	1165		ул. Конзихинская, д. 32
1073		ул. Кольская, д. 10	1166		ул. Конзихинская, д. 33
1074		ул. Кольская, д. 12	1167		ул. Ударников, д. 15, корп. 1
1075		ул. Кольская, д. 14	1168		пер. 1-й Ленинградский, д. 1
1076		ул. Кольская, д. 19	1169	г. Архангельск, округ Варавино-Фактория	пер. 1-й Ленинградский, д. 3
1077		ул. Кольская, д. 22	1170		пер. 1-й Ленинградский, д. 9
1078		ул. Красных маршалов, д. 12	1171		пер. 2-й Ленинградский, д. 12, корп. 1
1079		ул. Красных маршалов, д. 19, корп. 1	1172		пер. 2-й Ленинградский, д. 14
1080		ул. Красных маршалов, д. 2	1173		пер. 2-й Ленинградский, д. 4
1081		ул. Красных маршалов, д. 20	1174		просп. Ленинградский, д. 265, корп. 3
1082		ул. Красных маршалов, д. 24	1175		просп. Ленинградский, д. 271
1083		ул. Красных маршалов, д. 25	1176		просп. Ленинградский, д. 273, корп. 2
1084		ул. Красных маршалов, д. 4, корп. 1	1177		просп. Ленинградский, д. 275
1085		ул. Красных маршалов, д. 6	1178		просп. Ленинградский, д. 277, корп. 1
1086		ул. Красных маршалов, д. 9	1179		просп. Ленинградский, д. 313
1087		ул. Кутузова М.И., д. 1	1180		просп. Ленинградский, д. 321
1088		ул. Кутузова М.И., д. 11	1181		просп. Ленинградский, д. 332
1089		ул. Малиновского, д. 2	1182		просп. Ленинградский, д. 333, корп. 1
1090		ул. Малиновского, д. 8	1183		просп. Ленинградский, д. 334
1091		ул. Мусинского, д. 21	1184		просп. Ленинградский, д. 335
1092		ул. Мусинского, д. 9	1185		просп. Ленинградский, д. 335, корп. 1
1093		ул. Орджоникидзе, д. 13, корп. 1	1186		просп. Ленинградский, д. 337
1094		ул. Орджоникидзе, д. 17	1187		просп. Ленинградский, д. 339
1095		ул. Орджоникидзе, д. 18	1188		просп. Ленинградский, д. 340
1096		ул. Орджоникидзе, д. 20	1189		просп. Ленинградский, д. 342
1097		ул. Орджоникидзе, д. 21	1190		просп. Ленинградский, д. 342, корп. 1
1098		ул. Орджоникидзе, д. 22, корп. 1	1191		просп. Ленинградский, д. 344
1099		ул. Орджоникидзе, д. 23	1192		просп. Ленинградский, д. 345, корп. 1
1100		ул. Орджоникидзе, д. 23, корп. 1	1193		просп. Ленинградский, д. 346, корп. 1
1101		ул. Орджоникидзе, д. 26	1194		просп. Ленинградский, д. 350
1102		ул. Орджоникидзе, д. 26, корп. 3	1195		просп. Ленинградский, д. 350, корп. 1
1103		ул. Орджоникидзе, д. 3	1196		просп. Ленинградский, д. 357
1104		ул. Партизанская, д. 28, корп. 1	1197		просп. Ленинградский, д. 360
1105		ул. Партизанская, д. 3	1198		просп. Ленинградский, д. 363
1106		ул. Партизанская, д. 30	1199		просп. Ленинградский, д. 365
1107		ул. Партизанская, д. 36	1200		просп. Ленинградский, д. 371
1108		ул. Партизанская, д. 37	1201		просп. Ленинградский, д. 375
1109		ул. Партизанская, д. 39	1202		просп. Ленинградский, д. 379
1110		ул. Партизанская, д. 41	1203		просп. Ленинградский, д. 383
1111		ул. Партизанская, д. 43, корп. 1	1204		просп. Ленинградский, д. 385
1112		ул. Партизанская, д. 46	1205		просп. Ленинградский, д. 387
1113		ул. Партизанская, д. 47	1206		просп. Ленинградский, д. 391
1114		ул. Партизанская, д. 47, корп. 1	1207		ул. Воронина В.И., д. 10
1115		ул. Партизанская, д. 50	1208		ул. Воронина В.И., д. 10, корп. 1
1116		ул. Партизанская, д. 6	1209		ул. Воронина В.И., д. 12
1117		ул. Партизанская, д. 60	1210		ул. Воронина В.И., д. 14
1118		ул. Партизанская, д. 60, корп. 1	1211		ул. Воронина В.И., д. 2
1119		ул. Партизанская, д. 62, корп. 1	1212		ул. Воронина В.И., д. 23/ ул. Русанова, д. 7
1120		ул. Партизанская, д. 64	1213		ул. Воронина В.И., д. 25, корп. 1
1121		ул. Партизанская, д. 64, корп. 1	1214		ул. Воронина В.И., д. 25, корп. 3
1122		ул. Партизанская, д. 64, корп. 2	1215		ул. Воронина В.И., д. 29, корп. 1
1123		ул. Пушкинская, д. 1	1216		ул. Воронина В.И., д. 2, корп. 1
1124		ул. Пушкинская, д. 4	1217		ул. Воронина В.И., д. 32, корп. 1
1125		ул. Пушкинская, д. 5	1218		ул. Воронина В.И., д. 32, корп. 3
1126		ул. Пушкинская, д. 9	1219		ул. Воронина В.И., д. 35
1127		ул. Репина, д. 14	1220		ул. Воронина В.И., д. 37, корп. 1

1221	ул. Воронина В.И., д. 4
1222	ул. Воронина В.И., д. 43, корп. 1
1223	ул. Воронина В.И., д. 45, корп. 1
1224	ул. Воронина В.И., д. 45, корп. 3
1225	ул. Воронина В.И., д. 6
1226	ул. Воронина В.И., д. 6, корп. 1
1227	ул. Воронина В.И., д. 8
1228	ул. Воронина В.И., д. 8, корп. 1
1229	ул. Дачная, д. 64
1230	ул. Жосу, д. 10
1231	ул. Жосу, д. 10, корп. 1
1232	ул. Жосу, д. 12
1233	ул. Жосу, д. 12, корп. 1
1234	ул. Жосу, д. 14
1235	ул. Жосу, д. 14, корп. 1
1236	ул. Жосу, д. 14, корп. 2
1237	ул. Жосу, д. 16, корп. 1
1238	ул. Жосу, д. 16, корп. 2
1239	ул. Жосу, д. 18
1240	ул. Жосу, д. 18, корп. 1
1241	ул. Жосу, д. 2
1242	ул. Жосу, д. 4
1243	ул. Жосу, д. 4, корп. 1
1244	ул. Жосу, д. 4, корп. 2
1245	ул. Жосу, д. 5
1246	ул. Жосу, д. 6
1247	ул. Жосу, д. 8
1248	ул. Жосу, д. 8, корп. 1
1249	ул. Капитальная, д. 20
1250	ул. Квартальная, д. 11
1251	ул. Квартальная, д. 11, корп. 1
1252	ул. Квартальная, д. 13
1253	ул. Квартальная, д. 17
1254	ул. Квартальная, д. 3
1255	ул. Квартальная, д. 6
1256	ул. Квартальная, д. 7, корп. 1
1257	ул. Квартальная, д. 9
1258	ул. Кирова, д. 12
1259	ул. Кирова, д. 12, корп. 1
1260	ул. Кирова, д. 8
1261	ул. Кирова, д. 8, корп. 1
1262	ул. Кононова И.Г., д. 1
1263	ул. Кононова И.Г., д. 10
1264	ул. Кононова И.Г., д. 12, корп. 2
1265	ул. Кононова И.Г., д. 13
1266	ул. Кононова И.Г., д. 3
1267	ул. Кононова И.Г., д. 3, корп. 1
1268	ул. Кононова И.Г., д. 4
1269	ул. Кононова И.Г., д. 5
1270	ул. Кононова И.Г., д. 6
1271	ул. Кононова И.Г., д. 8
1272	ул. Никитова, д. 9, корп. 2
1273	ул. Николая Островского, д. 1
1274	ул. Николая Островского, д. 4
1275	ул. Николая Островского, д. 5
1276	ул. Николая Островского, д. 5, корп. 1
1277	ул. Николая Островского, д. 6
1278	ул. Николая Островского, д. 8
1279	ул. Октябрьская, д. 6
1280	ул. Почтовый тракт, д. 14
1281	ул. Почтовый тракт, д. 16
1282	ул. Почтовый тракт, д. 8
1283	ул. Революции, д. 2, корп. 1
1284	ул. Революции, д. 24
1285	ул. Революции, д. 25
1286	ул. Революции, д. 26
1287	ул. Революции, д. 27
1288	ул. Революции, д. 29
1289	ул. Русанова, д. 10
1290	ул. Русанова, д. 12
1291	ул. Русанова, д. 14
1292	ул. Русанова, д. 18
1293	ул. Русанова, д. 20
1294	ул. Русанова, д. 22
1295	ул. Русанова, д. 22, корп. 1
1296	ул. Русанова, д. 24
1297	ул. Силикатчиков, д. 1, корп. 1
1298	ул. Силикатчиков, д. 3
1299	ул. Тарасова А.П., д. 9
1300	ул. Траловая, д. 16
1301	ул. Траловая, д. 7
1302	ул. Холмогорская, д. 33
1303	ул. Холмогорская, д. 33, корп. 1
1304	ул. Холмогорская, д. 33, корп. 2
1305	ул. Холмогорская, д. 33, корп. 3
1306	ул. Холмогорская, д. 33, корп. 4
1307	ул. Холмогорская, д. 35, корп. 1
1308	ул. Холмогорская, д. 35, корп. 2
1309	ул. Холмогорская, д. 35, корп. 4
1310	ул. Холмогорская, д. 35, корп. 6
1311	ул. Холмогорская, д. 37
1312	ул. Холмогорская, д. 37, корп. 1
1313	ул. Холмогорская, д. 39
1314	ул. Холмогорская, д. 39, корп. 3

1315		ул. Циолковского, д. 10, корп. 1
1316		ул. Циолковского, д. 13
1317		ул. Циолковского, д. 15
1318		ул. Циолковского, д. 15, корп. 1
1319		ул. Циолковского, д. 5
1320		ул. Циолковского, д. 7
1321		ул. Шкулева, д. 11
1322		ул. Шкулева, д. 12, корп. 1
1323		ул. Шкулева, д. 13
1324		ул. Шкулева, д. 14
1325		ул. Шкулева, д. 16
1326		пер. 2-й Ленинградский, д. 12
1327		просп. Ленинградский, д. 331
1328		ул. Жосу, д. 16
1329		просп. Ленинградский, д. 350, корп. 2
1330		ул. Воронина В.И., д. 33
1331		просп. Ленинградский, д. 345, корп. 1
1332		просп. Ленинградский, д. 360, корп. 1
1333		пер. 2-й Ленинградский, д. 5
1334		просп. Ленинградский, д. 333
1335		ул. Траловая, д. 3
1336		ул. Никитова, д. 5, корп. 1
1337		пер. Двинской, д. 10
1338	г. Архангельск, Маймаксанский округ	пер. Двинской, д. 4
1339		пер. Двинской, д. 9
1340		пер. Торговый, д. 39
1341		ул. Анощенкова А.И., д. 2
1342		ул. Анощенкова А.И., д. 3
1343		ул. Анощенкова А.И., д. 4
1344		ул. Анощенкова А.И., д. 4, корп. 1
1345		ул. Анощенкова А.И., д. 5
1346		ул. Байкальская, д. 1
1347		ул. Байкальская, д. 12
1348		ул. Байкальская, д. 1, корп. 2
1349		ул. Байкальская, д. 2
1350		ул. Байкальская, д. 6, корп. 1
1351		ул. Буденного С.М., д. 11
1352		ул. Буденного С.М., д. 12
1353		ул. Буденного С.М., д. 13
1354		ул. Буденного С.М., д. 14
1355		ул. Буденного С.М., д. 16
1356		ул. Буденного С.М., д. 3
1357		ул. Буденного С.М., д. 5, корп. 1
1358		ул. Буденного С.М., д. 7
1359		ул. Герцена, д. 11, корп. 1
1360		ул. Герцена, д. 4
1361		ул. Герцена, д. 5
1362		ул. Герцена, д. 9
1363		ул. Гидролизная, д. 11
1364		ул. Гидролизная, д. 16
1365		ул. Гидролизная, д. 17
1366		ул. Гидролизная, д. 4
1367		ул. Гидролизная, д. 5
1368		ул. Гидролизная, д. 8
1369		ул. Гидролизная, д. 9
1370		ул. Емецкая, д. 10
1371		ул. Емецкая, д. 4
1372		ул. Емецкая, д. 5
1373		ул. Емецкая, д. 6
1374		ул. Емецкая, д. 6, корп. 1
1375		ул. Емецкая, д. 8
1376		ул. Емецкая, д. 8, корп. 1
1377		ул. Емецкая, д. 9
1378		ул. Заводская, д. 102
1379		ул. Заводская, д. 104
1380		ул. Заводская, д. 106
1381		ул. Карская, д. 10, корп. 1
1382		ул. Колхозная, д. 13
1383		ул. Колхозная, д. 15
1384		ул. Колхозная, д. 20
1385		ул. Колхозная, д. 21
1386		ул. Колхозная, д. 22
1387		ул. Колхозная, д. 23
1388		ул. Колхозная, д. 24
1389		ул. Колхозная, д. 25
1390		ул. Колхозная, д. 26
1391		ул. Колхозная, д. 31
1392		ул. Колхозная, д. 32
1393		ул. Колхозная, д. 33
1394		ул. Колхозная, д. 34
1395		ул. Колхозная, д. 35
1396		ул. Колхозная, д. 36
1397		ул. Колхозная, д. 4, корп. 1
1398		ул. Колхозная, д. 4, корп. 2
1399		ул. Колхозная, д. 6, корп. 1
1400		ул. Колхозная, д. 6, корп. 2
1401		ул. Колхозная, д. 6, корп. 3
1402		ул. Колхозная, д. 7, корп. 1
1403		ул. Котовского, д. 13
1404		ул. Котовского, д. 13, корп. 1
1405		ул. Котовского, д. 14
1406		ул. Котовского, д. 3
1407		ул. Котовского, д. 5

1408	ул. Котовского, д. 7, корп. 1	1502	ул. Победы, д. 124, корп. 1
1409	ул. Лесотехническая, д. 2	1503	ул. Победы, д. 126
1410	ул. Лесотехническая, д. 3	1504	ул. Победы, д. 12, корп. 1
1411	ул. Лесотехническая, д. 4	1505	ул. Победы, д. 12, корп. 2
1412	ул. Лесозэкспортная, д. 3	1506	ул. Победы, д. 12, корп. 3
1413	ул. Лесозэкспортная, д. 3, корп. 1	1507	ул. Победы, д. 12, корп. 4
1414	ул. Лесозэкспортная, д. 5	1508	ул. Победы, д. 132
1415	ул. Луганская, д. 1	1509	ул. Победы, д. 132, корп. 1
1416	ул. Луганская, д. 18	1510	ул. Победы, д. 132, корп. 2
1417	ул. Луганская, д. 2	1511	ул. Победы, д. 134
1418	ул. Луганская, д. 3	1512	ул. Победы, д. 136
1419	ул. Луганская, д. 4	1513	ул. Победы, д. 138
1420	ул. Луганская, д. 7	1514	ул. Победы, д. 140
1421	ул. Льва Толстого, д. 28, корп. 1	1515	ул. Победы, д. 17
1422	ул. Льва Толстого, д. 30, корп. 1	1516	ул. Победы, д. 18
1423	ул. Менделеева, д. 10	1517	ул. Победы, д. 18, корп. 1
1424	ул. Менделеева, д. 14	1518	ул. Победы, д. 18, корп. 2
1425	ул. Механизаторов, д. 18	1519	ул. Победы, д. 18, корп. 3
1426	ул. Механизаторов, д. 6, корп. 1	1520	ул. Победы, д. 20, корп. 1
1427	ул. Мирная, д. 30	1521	ул. Победы, д. 20, корп. 2
1428	ул. Мирная, д. 32	1522	ул. Победы, д. 24, корп. 2
1429	ул. Мирная, д. 34	1523	ул. Победы, д. 25
1430	ул. Мирная, д. 4	1524	ул. Победы, д. 27
1431	ул. Мирная, д. 6	1525	ул. Победы, д. 30
1432	ул. Михаила Новова, д. 1	1526	ул. Победы, д. 30, корп. 1
1433	ул. Михаила Новова, д. 10	1527	ул. Победы, д. 32, корп. 1
1434	ул. Михаила Новова, д. 12	1528	ул. Победы, д. 34
1435	ул. Михаила Новова, д. 15	1529	ул. Победы, д. 37
1436	ул. Михаила Новова, д. 16	1530	ул. Победы, д. 37, корп. 1
1437	ул. Михаила Новова, д. 19	1531	ул. Победы, д. 38
1438	ул. Михаила Новова, д. 20	1532	ул. Победы, д. 40
1439	ул. Михаила Новова, д. 21	1533	ул. Победы, д. 43
1440	ул. Михаила Новова, д. 23	1534	ул. Победы, д. 45
1441	ул. Михаила Новова, д. 24	1535	ул. Победы, д. 46
1442	ул. Михаила Новова, д. 25	1536	ул. Победы, д. 48
1443	ул. Михаила Новова, д. 3	1537	ул. Победы, д. 51
1444	ул. Михаила Новова, д. 30	1538	ул. Победы, д. 7, корп. 1
1445	ул. Михаила Новова, д. 4	1539	ул. Победы, д. 75
1446	ул. Михаила Новова, д. 5	1540	ул. Победы, д. 90
1447	ул. Михаила Новова, д. 7	1541	ул. Победы, д. 94
1448	ул. Михаила Новова, д. 9	1542	ул. Победы, д. 96
1449	ул. Моряка, д. 1	1543	ул. Победы, д. 98
1450	ул. Моряка, д. 10, корп. 1	1544	ул. Победы, д. 9, корп. 1
1451	ул. Моряка, д. 10, корп. 3	1545	ул. Проезжая, д. 12
1452	ул. Моряка, д. 12	1546	ул. Проезжая, д. 18
1453	ул. Моряка, д. 5	1547	ул. Проезжая, д. 19
1454	ул. Моряка, д. 8, корп. 1	1548	ул. Проезжая, д. 20
1455	ул. Мудьюгская, д. 10	1549	ул. Проезжая, д. 22
1456	ул. Мудьюгская, д. 18	1550	ул. Проезжая, д. 24
1457	ул. Мудьюгская, д. 30, корп. 1	1551	ул. Производственная, д. 18, корп. 1
1458	ул. Мудьюгская, д. 33	1552	ул. Производственная, д. 23
1459	ул. Мудьюгская, д. 37	1553	ул. Родионова, д. 18
1460	ул. Мудьюгская, д. 39	1554	ул. Родионова, д. 20
1461	ул. Мудьюгская, д. 45	1555	ул. Родионова, д. 8
1462	ул. Островная, д. 3	1556	ул. Рыбацкая, д. 2
1463	ул. Островная, д. 5	1557	ул. Рыбацкая, д. 6
1464	ул. Островная, д. 6, корп. 1	1558	ул. Сибирская, д. 32
1465	ул. Петра Стрелкова, д. 10	1559	ул. Сольвычегодская, д. 13
1466	ул. Петра Стрелкова, д. 11	1560	ул. Сольвычегодская, д. 14
1467	ул. Петра Стрелкова, д. 12	1561	ул. Сольвычегодская, д. 15
1468	ул. Петра Стрелкова, д. 13	1562	ул. Стахановская, д. 46
1469	ул. Петра Стрелкова, д. 14	1563	ул. Стахановская, д. 47
1470	ул. Петра Стрелкова, д. 4	1564	ул. Стахановская, д. 47, корп. 1
1471	ул. Петра Стрелкова, д. 6	1565	ул. Стахановская, д. 48
1472	ул. Петра Стрелкова, д. 6, корп. 1	1566	ул. Стахановская, д. 49
1473	ул. Петра Стрелкова, д. 7	1567	ул. Стахановская, д. 50
1474	ул. Петра Стрелкова, д. 8	1568	ул. Театральная, д. 43
1475	ул. Петрозаводская, д. 11	1569	ул. Торговая, д. 108
1476	ул. Петрозаводская, д. 16	1570	ул. Торговая, д. 108, корп. 1
1477	ул. Петрозаводская, д. 16, корп. 1	1571	ул. Торговая, д. 109, корп. 1
1478	ул. Петрозаводская, д. 4	1572	ул. Торговая, д. 110
1479	ул. Петрозаводская, д. 9	1573	ул. Торговая, д. 112
1480	ул. Пионерская, д. 142	1574	ул. Транспортная, д. 10
1481	ул. Пионерская, д. 145, корп. 1	1575	ул. Транспортная, д. 11, корп. 1
1482	ул. Пионерская, д. 147, корп. 1	1576	ул. Транспортная, д. 13
1483	ул. Пионерская, д. 148	1577	ул. Транспортная, д. 17
1484	ул. Пионерская, д. 150	1578	ул. Транспортная, д. 6
1485	ул. Пионерская, д. 151	1579	ул. Фрунзе, д. 27
1486	ул. Пионерская, д. 152	1580	ул. Фрунзе, д. 29
1487	ул. Пионерская, д. 155	1581	ул. Фрунзе, д. 29, корп. 1
1488	ул. Пионерская, д. 156	1582	ул. Фрунзе, д. 43
1489	ул. Победы, д. 104	1583	ул. Фрунзе, д. 8
1490	ул. Победы, д. 106	1584	ул. Школьная, д. 108
1491	ул. Победы, д. 106, корп. 1	1585	ул. Школьная, д. 162
1492	ул. Победы, д. 106, корп. 2	1586	ул. Школьная, д. 162, корп. 1
1493	ул. Победы, д. 114, корп. 2	1587	ул. Школьная, д. 163
1494	ул. Победы, д. 116, корп. 1	1588	ул. Школьная, д. 164
1495	ул. Победы, д. 118	1589	ул. Школьная, д. 166
1496	ул. Победы, д. 118, корп. 1	1590	ул. Школьная, д. 166, корп. 1
1497	ул. Победы, д. 120	1591	ул. Школьная, д. 166, корп. 2
1498	ул. Победы, д. 120, корп. 1	1592	ул. Школьная, д. 167
1499	ул. Победы, д. 120, корп. 2	1593	ул. Школьная, д. 168
1500	ул. Победы, д. 122, корп. 2	1594	ул. Школьная, д. 169
1501	ул. Победы, д. 124	1595	ул. Школьная, д. 170

1596	ул. Школьная, д. 171
1597	ул. Школьная, д. 172
1598	ул. Школьная, д. 173
1599	ул. Школьная, д. 173, корп. 1
1600	ул. Школьная, д. 79, корп. 1
1601	ул. Школьная, д. 84
1602	ул. Школьная, д. 84, корп. 2
1603	ул. Школьная, д. 84, корп. 3
1604	ул. Школьная, д. 86
1605	ул. Школьная, д. 88
1606	ул. Шмидта О.Ю., д. 9
1607	ул. Юнг Военно-Морского Флота, д. 15
1608	ул. Юнг Военно-Морского Флота, д. 15, корп. 1
1609	ул. Юнг Военно-Морского Флота, д. 17
1610	ул. Юнг Военно-Морского Флота, д. 19
1611	ул. Юнг Военно-Морского Флота, д. 19, корп. 1
1612	ул. Юнг Военно-Морского Флота, д. 20
1613	ул. Юнг Военно-Морского Флота, д. 21, корп. 1
1614	ул. Юнг Военно-Морского Флота, д. 23
1615	ул. Юнг Военно-Морского Флота, д. 23, корп. 1
1616	ул. Юнг Военно-Морского Флота, д. 24
1617	ул. Юнг Военно-Морского Флота, д. 25
1618	ул. Юнг Военно-Морского Флота, д. 3
1619	ул. Юнг Военно-Морского Флота, д. 35, корп. 1
1620	ул. Юнг Военно-Морского Флота, д. 39
1621	ул. Юнг Военно-Морского Флота, д. 4
1622	ул. Юнг Военно-Морского Флота, д. 5, корп. 1
1623	ул. Юнг Военно-Морского Флота, д. 5, корп. 2
1624	ул. Юнг Военно-Морского Флота, д. 67
1625	ул. Юнг Военно-Морского Флота, д. 68
1626	ул. Юнг Военно-Морского Флота, д. 69
1627	ул. Юнг Военно-Морского Флота, д. 72
1628	ул. Юнг Военно-Морского Флота, д. 73
1629	ул. Юнг Военно-Морского Флота, д. 74
1630	ул. Юнг Военно-Морского Флота, д. 75
1631	ул. Юнг Военно-Морского Флота, д. 76
1632	ул. Юнг Военно-Морского Флота, д. 76, корп. 1
1633	ул. Юнг Военно-Морского Флота, д. 77
1634	ул. Юнг Военно-Морского Флота, д. 77, корп. 1
1635	ул. Юнг Военно-Морского Флота, д. 7, корп. 1
1636	ул. Юнг Военно-Морского Флота, д. 80
1637	ул. Юности, д. 11, корп. 1
1638	ул. Юности, д. 7
1639	ул. Юности, д. 9
1640	ул. Колхозная, д. 5
1641	ул. Колхозная, д. 5, корп. 1
1642	ул. Котовского, д. 6
1643	ул. Лодемская, д. 35
1644	ул. Лодемская, д. 45
1645	ул. Лодемская, д. 45, корп. 1
1646	ул. Лодемская, д. 51
1647	ул. Лодемская, д. 51, корп. 1
1648	ул. Луганская, д. 11
1649	ул. Луганская, д. 13
1650	ул. Льва Толстого, д. 28
1651	ул. Морская, д. 1
1652	ул. Мудьюгская, д. 14
1653	ул. Мудьюгская, д. 24
1654	ул. Мудьюгская, д. 26
1655	ул. Мудьюгская, д. 27
1656	ул. Мудьюгская, д. 29
1657	ул. Мудьюгская, д. 30
1658	ул. Мудьюгская, д. 49
1659	ул. Пионерская, д. 84
1660	ул. Победы, д. 19, корп. 2
1661	ул. Сибирская, д. 29
1662	ул. Такелажная, д. 9
1663	ул. Юнг Военно-Морского Флота, д. 5
1664	ул. Юнг Военно-Морского Флота, д. 18
1665	ул. Юнг Военно-Морского Флота, д. 35
1666	ул. Ивана Рябова, д. 12
1667	ул. Колхозная, д. 10
1668	ул. Колхозная, д. 10, корп. 1
1669	ул. Колхозная, д. 12
1670	ул. Колхозная, д. 12, корп. 1
1671	ул. Колхозная, д. 12, корп. 2
1672	ул. Колхозная, д. 8
1673	ул. Колхозная, д. 8, корп. 1
1674	ул. Маймаксанская, д. 23
1675	ул. Маймаксанская, д. 55
1676	ул. Маймаксанская, д. 63
1677	ул. Маймаксанская, д. 73
1678	ул. Междуречье, д. 35, корп. 1
1679	ул. Победы, д. 100
1680	ул. Победы, д. 100, корп. 1
1681	ул. Победы, д. 102
1682	ул. Победы, д. 102, корп. 1
1683	ул. Победы, д. 102, корп. 2
1684	ул. Победы, д. 98, корп. 1
1685	ул. Сольвычегодская, д. 5
1686	ул. Стадионная, д. 10
1687	ул. Стадионная, д. 14
1688	ул. Транспортная, д. 4
1689	просп. Ленинградский, д. 107

1690	г. Архангельск, округ Майская горка	просп. Ленинградский, д. 167
1691		просп. Ленинградский, д. 171, корп. 1
1692		просп. Ленинградский, д. 58
1693		просп. Московский, д. 41, корп. 1
1694		просп. Московский, д. 41, корп. 2
1695		просп. Московский, д. 43
1696		просп. Московский, д. 43, корп. 1
1697		просп. Московский, д. 43, корп. 3
1698		просп. Московский, д. 45
1699		просп. Московский, д. 45, корп. 1
1700		просп. Московский, д. 55
1701		ул. Воронина В.И., д. 53
1702		ул. Дачная, д. 38
1703		ул. Дачная, д. 40
1704		ул. Дачная, д. 49, корп. 4
1705		ул. Дачная, д. 4, корп. 3
1706		ул. Дружбы, д. 10
1707		ул. Дружбы, д. 12
1708		ул. Дружбы, д. 14
1709		ул. Дружбы, д. 15
1710		ул. Дружбы, д. 15, корп. 1
1711		ул. Дружбы, д. 17
1712		ул. Дружбы, д. 17, корп. 1
1713		ул. Дружбы, д. 17, корп. 2
1714		ул. Дружбы, д. 18
1715		ул. Дружбы, д. 19
1716		ул. Дружбы, д. 2
1717		ул. Дружбы, д. 21
1718		ул. Дружбы, д. 23
1719		ул. Дружбы, д. 26
1720		ул. Дружбы, д. 2, корп. 1
1721		ул. Дружбы, д. 2, корп. 2
1722		ул. Дружбы, д. 39, корп. 1
1723		ул. Дружбы, д. 4
1724		ул. Дружбы, д. 43
1725		ул. Дружбы, д. 6
1726		ул. Емельяна Пугачева, д. 10, корп. 1
1727		ул. Емельяна Пугачева, д. 12
1728		ул. Емельяна Пугачева, д. 14
1729		ул. Емельяна Пугачева, д. 2
1730		ул. Емельяна Пугачева, д. 4
1731		ул. Емельяна Пугачева, д. 8
1732		ул. Калинина, д. 11
1733		ул. Калинина, д. 12
1734		ул. Калинина, д. 13
1735		ул. Калинина, д. 14
1736		ул. Калинина, д. 14, корп. 1
1737		ул. Калинина, д. 15
1738		ул. Калинина, д. 16
1739		ул. Калинина, д. 17
1740		ул. Калинина, д. 22
1741		ул. Калинина, д. 22, корп. 1
1742		ул. Калинина, д. 6
1743		ул. Калинина, д. 7
1744		ул. Кооперативная, д. 17
1745		ул. Ленина, д. 10
1746		ул. Ленина, д. 18
1747		ул. Ленина, д. 22, корп. 1
1748		ул. Ленина, д. 24
1749		ул. Лермонтова, д. 13
1750		ул. Лермонтова, д. 17
1751		ул. Лермонтова, д. 19
1752		ул. Лермонтова, д. 2
1753		ул. Лермонтова, д. 21
1754		ул. Лермонтова, д. 23
1755		ул. Лермонтова, д. 25
1756		ул. Лермонтова, д. 3
1757		ул. Лермонтова, д. 4
1758		ул. Лермонтова, д. 5
1759		ул. Лермонтова, д. 6
1760		ул. Лермонтова, д. 7
1761		ул. Машиностроителей, д. 11
1762		ул. Машиностроителей, д. 7
1763		ул. Молодежная, д. 1, корп. 1
1764		ул. Некрасова, д. 5
1765		ул. Овощная, д. 16
1766		ул. Овощная, д. 18
1767		ул. Октябрат, д. 22
1768		ул. Октябрат, д. 24
1769		ул. Октябрат, д. 26
1770		ул. Октябрат, д. 28
1771		ул. Октябрат, д. 28, корп. 1
1772		ул. Октябрат, д. 30, корп. 1
1773		ул. Октябрат, д. 4, корп. 2
1774		ул. Октябрат, д. 4, корп. 3
1775		ул. Папанина, д. 11, корп. 1
1776		ул. Первомайская, д. 17
1777		ул. Первомайская, д. 17, корп. 5
1778		ул. Первомайская, д. 18
1779		ул. Первомайская, д. 19, корп. 1
1780		ул. Первомайская, д. 19, корп. 2
1781		ул. Первомайская, д. 20, корп. 1
1782		ул. Первомайская, д. 21, корп. 1

1783	ул. Первомайская, д. 23
1784	ул. Первомайская, д. 25
1785	ул. Первомайская, д. 25, корп. 1
1786	ул. Первомайская, д. 25, корп. 2
1787	ул. Первомайская, д. 25, корп. 3
1788	ул. Первомайская, д. 26
1789	ул. Первомайская, д. 4
1790	ул. Первомайская, д. 6
1791	ул. Первомайская, д. 7, корп. 4
1792	ул. Первомайская, д. 8
1793	ул. Полины Осипенко, д. 2, корп. 1
1794	ул. Полины Осипенко, д. 5, корп. 1
1795	ул. Полины Осипенко, д. 5, корп. 2
1796	ул. Полины Осипенко, д. 7
1797	ул. Полины Осипенко, д. 7, корп. 1
1798	ул. Почтовая, д. 1
1799	ул. Почтовая, д. 13
1800	ул. Почтовая, д. 15
1801	ул. Почтовая, д. 17
1802	ул. Почтовая, д. 19, корп. 1
1803	ул. Почтовая, д. 3
1804	ул. Почтовая, д. 4
1805	ул. Почтовая, д. 5
1806	ул. Почтовая, д. 7, корп. 1
1807	ул. Почтовая, д. 8
1808	ул. Прибрежная, д. 28
1809	ул. Прибрежная, д. 30
1810	ул. Прибрежная, д. 32
1811	ул. Прибрежная, д. 34
1812	ул. Прокопия Галушина, д. 11
1813	ул. Прокопия Галушина, д. 21, корп. 1
1814	ул. Прокопия Галушина, д. 24
1815	ул. Прокопия Галушина, д. 28, корп. 2
1816	ул. Прокопия Галушина, д. 28, корп. 3
1817	ул. Прокопия Галушина, д. 28, корп. 4
1818	ул. Прокопия Галушина, д. 3
1819	ул. Прокопия Галушина, д. 30
1820	ул. Прокопия Галушина, д. 30, корп. 1
1821	ул. Прокопия Галушина, д. 32
1822	ул. Прокопия Галушина, д. 32, корп. 1
1823	ул. Прокопия Галушина, д. 4
1824	ул. Прокопия Галушина, д. 9
1825	ул. Республиканская, д. 13
1826	ул. Республиканская, д. 5
1827	ул. Славная, д. 3
1828	ул. Славная, д. 4
1829	ул. Стрелковая, д. 24
1830	ул. Стрелковая, д. 24, корп. 1
1831	ул. Стрелковая, д. 26
1832	ул. Трудовая, д. 4
1833	ул. Трудовая, д. 5
1834	ул. Федора Абрамова, д. 11
1835	ул. Федора Абрамова, д. 18, корп. 1
1836	ул. Федора Абрамова, д. 5, корп. 1
1837	ул. Федора Абрамова, д. 9
1838	ул. Федора Абрамова, д. 9, корп. 1
1839	ул. Холмогорская, д. 16, корп. 1
1840	ул. Холмогорская, д. 38
1841	ул. Холмогорская, д. 40
1842	ул. Чкалова, д. 10
1843	ул. Чкалова, д. 11
1844	ул. Чкалова, д. 12
1845	ул. Чкалова, д. 14
1846	ул. Чкалова, д. 16
1847	ул. Чкалова, д. 16, корп. 1
1848	ул. Чкалова, д. 18, корп. 1
1849	ул. Чкалова, д. 19
1850	ул. Чкалова, д. 2
1851	ул. Чкалова, д. 20
1852	ул. Чкалова, д. 23
1853	ул. Чкалова, д. 4
1854	ул. Чкалова, д. 5, корп. 1
1855	ул. Чкалова, д. 6
1856	ул. Чкалова, д. 7, корп. 1
1857	ул. Чкалова, д. 8
1858	ул. Чкалова, д. 9
1859	ул. Энтузиастов, д. 24, корп. 1
1860	ул. Энтузиастов, д. 24, корп. 2
1861	ул. Энтузиастов, д. 26
1862	ул. Энтузиастов, д. 28
1863	ул. Энтузиастов, д. 42
1864	ул. Энтузиастов, д. 44
1865	ул. Энтузиастов, д. 44, корп. 1
1866	ул. Энтузиастов, д. 44, корп. 2
1867	ул. Энтузиастов, д. 46
1868	ул. Дачная, д. 51, корп. 2
1869	ул. Почтовая, д. 21
1870	ул. Стрелковая, д. 28
1871	ул. Прокопия Галушина, д. 19, корп. 1
1872	ул. Калинина, д. 5
1873	ул. Почтовая, д. 6
1874	ул. Почтовая, д. 11
1875	ул. Прибрежная, д. 26
1876	ул. Приречная, д. 20

1877	ул. Чкалова, д. 13
1878	линия Вторая, д. 11
1879	г. Архангельск, Исакогорский округ просп. Новый, д. 13
1880	просп. Новый, д. 15
1881	просп. Новый, д. 17
1882	просп. Новый, д. 19
1883	просп. Новый, д. 21
1884	просп. Новый, д. 23
1885	просп. Новый, д. 25
1886	просп. Новый, д. 7
1887	просп. Новый, д. 9
1888	просп. Северный, д. 22
1889	просп. Северный, д. 32, корп. 3
1890	ул. 100-й дивизии, д. 11
1891	ул. 100-й дивизии, д. 13
1892	ул. 100-й дивизии, д. 14
1893	ул. 100-й дивизии, д. 2
1894	ул. 100-й дивизии, д. 3
1895	ул. 100-й дивизии, д. 4
1896	ул. 100-й дивизии, д. 5
1897	ул. 100-й дивизии, д. 5, корп. 1
1898	ул. 100-й дивизии, д. 6
1899	ул. 100-й дивизии, д. 7
1900	ул. 100-й дивизии, д. 8
1901	ул. 100-й дивизии, д. 9
1902	ул. 263-й Сивашской дивизии, д. 1
1903	ул. 263-й Сивашской дивизии, д. 2
1904	ул. 263-й Сивашской дивизии, д. 5
1905	ул. 263-й Сивашской дивизии, д. 6
1906	ул. 263-й Сивашской дивизии, д. 7
1907	ул. 263-й Сивашской дивизии, д. 8
1908	ул. Вторая, д. 3, корп. 1
1909	ул. Адмирала Макарова, д. 10, корп. 1
1910	ул. Адмирала Макарова, д. 11
1911	ул. Адмирала Макарова, д. 11, корп. 1
1912	ул. Адмирала Макарова, д. 11, корп. 2
1913	ул. Адмирала Макарова, д. 11, корп. 3
1914	ул. Адмирала Макарова, д. 12
1915	ул. Адмирала Макарова, д. 12, корп. 1
1916	ул. Адмирала Макарова, д. 13
1917	ул. Адмирала Макарова, д. 13, корп. 1
1918	ул. Адмирала Макарова, д. 14, корп. 1
1919	ул. Адмирала Макарова, д. 15
1920	ул. Адмирала Макарова, д. 15, корп. 1
1921	ул. Адмирала Макарова, д. 17
1922	ул. Адмирала Макарова, д. 18
1923	ул. Адмирала Макарова, д. 19, корп. 2
1924	ул. Адмирала Макарова, д. 1, корп. 1
1925	ул. Адмирала Макарова, д. 2
1926	ул. Адмирала Макарова, д. 21
1927	ул. Адмирала Макарова, д. 24, корп. 1
1928	ул. Адмирала Макарова, д. 27
1929	ул. Адмирала Макарова, д. 28
1930	ул. Адмирала Макарова, д. 29, корп. 1
1931	ул. Адмирала Макарова, д. 29, корп. 2
1932	ул. Адмирала Макарова, д. 2, корп. 1
1933	ул. Адмирала Макарова, д. 2, корп. 2
1934	ул. Адмирала Макарова, д. 2, корп. 3
1935	ул. Адмирала Макарова, д. 2, корп. 4
1936	ул. Адмирала Макарова, д. 2, корп. 5
1937	ул. Адмирала Макарова, д. 2, корп. 6
1938	ул. Адмирала Макарова, д. 30
1939	ул. Адмирала Макарова, д. 30, корп. 1
1940	ул. Адмирала Макарова, д. 30, корп. 2
1941	ул. Адмирала Макарова, д. 30, корп. 3
1942	ул. Адмирала Макарова, д. 31
1943	ул. Адмирала Макарова, д. 31, корп. 1
1944	ул. Адмирала Макарова, д. 31, корп. 2
1945	ул. Адмирала Макарова, д. 32
1946	ул. Адмирала Макарова, д. 32, корп. 1
1947	ул. Адмирала Макарова, д. 32, корп. 2
1948	ул. Адмирала Макарова, д. 34
1949	ул. Адмирала Макарова, д. 35
1950	ул. Адмирала Макарова, д. 36
1951	ул. Адмирала Макарова, д. 37
1952	ул. Адмирала Макарова, д. 3, корп. 2
1953	ул. Адмирала Макарова, д. 4
1954	ул. Адмирала Макарова, д. 42, корп. 1
1955	ул. Адмирала Макарова, д. 43
1956	ул. Адмирала Макарова, д. 4, корп. 1
1957	ул. Адмирала Макарова, д. 5
1958	ул. Адмирала Макарова, д. 6
1959	ул. Адмирала Макарова, д. 6, корп. 1
1960	ул. Адмирала Макарова, д. 8, корп. 1
1961	ул. Адмирала Макарова, д. 9
1962	ул. Аллейная, д. 10
1963	ул. Аллейная, д. 11
1964	ул. Аллейная, д. 12
1965	ул. Аллейная, д. 13
1966	ул. Аллейная, д. 14
1967	ул. Аллейная, д. 15
1968	ул. Аллейная, д. 16
1969	ул. Аллейная, д. 17

1970	ул. Аллейная, д. 18
1971	ул. Аллейная, д. 19
1972	ул. Аллейная, д. 20
1973	ул. Аллейная, д. 21
1974	ул. Аллейная, д. 22
1975	ул. Аллейная, д. 24
1976	ул. Аллейная, д. 25
1977	ул. Аллейная, д. 26
1978	ул. Аллейная, д. 27
1979	ул. Аллейная, д. 28
1980	ул. Аллейная, д. 29
1981	ул. Аллейная, д. 30
1982	ул. Аллейная, д. 8
1983	ул. Аллейная, д. 9
1984	ул. Бассейная, д. 3
1985	ул. Бассейная, д. 5
1986	ул. Вычегодская, д. 11
1987	ул. Вычегодская, д. 14
1988	ул. Вычегодская, д. 15
1989	ул. Вычегодская, д. 15, корп. 1
1990	ул. Вычегодская, д. 15, корп. 2
1991	ул. Вычегодская, д. 15, корп. 3
1992	ул. Вычегодская, д. 19, корп. 1
1993	ул. Вычегодская, д. 25
1994	ул. Вычегодская, д. 27
1995	ул. Вычегодская, д. 3
1996	ул. Вычегодская, д. 5
1997	ул. Вычегодская, д. 5, корп. 1
1998	ул. Вычегодская, д. 7
1999	ул. Вычегодская, д. 7, корп. 1
2000	ул. Вычегодская, д. 7, корп. 2
2001	ул. Вычегодская, д. 9
2002	ул. Дежнёвцев, д. 10, корп. 1
2003	ул. Дежнёвцев, д. 11, корп. 1
2004	ул. Дежнёвцев, д. 14, корп. 3
2005	ул. Дежнёвцев, д. 14, корп. 4
2006	ул. Дежнёвцев, д. 14, корп. 5
2007	ул. Дежнёвцев, д. 14, корп. 7
2008	ул. Дежнёвцев, д. 17
2009	ул. Дежнёвцев, д. 18
2010	ул. Дежнёвцев, д. 19
2011	ул. Дежнёвцев, д. 2
2012	ул. Дежнёвцев, д. 20
2013	ул. Дежнёвцев, д. 21
2014	ул. Дежнёвцев, д. 22
2015	ул. Дежнёвцев, д. 4
2016	ул. Дежнёвцев, д. 6
2017	ул. Дежнёвцев, д. 7
2018	ул. Дежнёвцев, д. 7, корп. 1
2019	ул. Дежнёвцев, д. 8
2020	ул. Дежнёвцев, д. 8, корп. 1
2021	ул. Дежнёвцев, д. 8, корп. 2
2022	ул. Дежнёвцев, д. 9
2023	ул. Динамо, д. 42
2024	ул. Доковская, д. 1
2025	ул. Доковская, д. 2
2026	ул. Доковская, д. 31
2027	ул. Доковская, д. 33
2028	ул. Доковская, д. 34
2029	ул. Доковская, д. 35
2030	ул. Доковская, д. 36
2031	ул. Доковская, д. 5
2032	ул. Доковская, д. 7
2033	ул. Дорожников, д. 1
2034	ул. Дорожников, д. 3
2035	ул. Дрейера, д. 11
2036	ул. Дрейера, д. 15, корп. 2
2037	ул. Дрейера, д. 15, корп. 3
2038	ул. Дрейера, д. 17
2039	ул. Дрейера, д. 1, корп. 1
2040	ул. Дрейера, д. 2
2041	ул. Дрейера, д. 2, корп. 1
2042	ул. Дрейера, д. 3
2043	ул. Дрейера, д. 3, корп. 1
2044	ул. Дрейера, д. 45, корп. 1
2045	ул. Дрейера, д. 47
2046	ул. Дрейера, д. 47, корп. 2
2047	ул. Дрейера, д. 57
2048	ул. Дрейера, д. 7
2049	ул. Дрейера, д. 8
2050	ул. Дрейера, д. 9
2051	ул. Дрейера, д. 9, корп. 1
2052	ул. Дрейера, д. 9, корп. 2
2053	ул. Западная, д. 2
2054	ул. Зеньковича, д. 11
2055	ул. Зеньковича, д. 12
2056	ул. Зеньковича, д. 14
2057	ул. Зеньковича, д. 16
2058	ул. Зеньковича, д. 17
2059	ул. Зеньковича, д. 18
2060	ул. Зеньковича, д. 2
2061	ул. Зеньковича, д. 24
2062	ул. Зеньковича, д. 26
2063	ул. Зеньковича, д. 28

2064	ул. Зеньковича, д. 29
2065	ул. Зеньковича, д. 30
2066	ул. Зеньковича, д. 32
2067	ул. Зеньковича, д. 34
2068	ул. Зеньковича, д. 40
2069	ул. Зеньковича, д. 44
2070	ул. Зеньковича, д. 46
2071	ул. Зеньковича, д. 50
2072	ул. Зеньковича, д. 52
2073	ул. Зеньковича, д. 56
2074	ул. Исток, д. 5, корп. 1
2075	ул. Клепача, д. 5
2076	ул. Клепача, д. 7
2077	ул. Кочуринская, д. 23
2078	ул. Кочуринская, д. 25
2079	ул. Кочуринская, д. 29
2080	ул. Кочуринская, д. 42
2081	ул. Кочуринская, д. 44
2082	ул. Кочуринская, д. 46
2083	ул. Кочуринская, д. 48
2084	ул. Левобережная, д. 1
2085	ул. Левобережная, д. 11
2086	ул. Левобережная, д. 13
2087	ул. Левобережная, д. 15
2088	ул. Левобережная, д. 16
2089	ул. Левобережная, д. 17
2090	ул. Левобережная, д. 18
2091	ул. Левобережная, д. 3
2092	ул. Левобережная, д. 5
2093	ул. Левобережная, д. 7
2094	ул. Левобережная, д. 9
2095	ул. Лесозаводская, д. 1
2096	ул. Лесозаводская, д. 13
2097	ул. Лесозаводская, д. 7
2098	ул. Локомотивная, д. 1
2099	ул. Локомотивная, д. 13
2100	ул. Локомотивная, д. 24
2101	ул. Локомотивная, д. 35
2102	ул. Локомотивная, д. 37
2103	ул. Локомотивная, д. 39
2104	ул. Локомотивная, д. 40
2105	ул. Локомотивная, д. 41
2106	ул. Локомотивная, д. 41, корп. 1
2107	ул. Локомотивная, д. 42
2108	ул. Локомотивная, д. 44
2109	ул. Локомотивная, д. 47
2110	ул. Локомотивная, д. 49
2111	ул. Локомотивная, д. 5
2112	ул. Локомотивная, д. 50
2113	ул. Локомотивная, д. 54
2114	ул. Локомотивная, д. 56
2115	ул. Локомотивная, д. 58
2116	ул. Локомотивная, д. 59
2117	ул. Локомотивная, д. 60
2118	ул. Локомотивная, д. 61
2119	ул. Локомотивная, д. 62
2120	ул. Локомотивная, д. 63
2121	ул. Локомотивная, д. 64
2122	ул. Локомотивная, д. 65
2123	ул. Локомотивная, д. 65, корп. 1
2124	ул. Локомотивная, д. 7
2125	ул. Локомотивная, д. 9
2126	ул. Магистральная, д. 40
2127	ул. Магистральная, д. 41
2128	ул. Магистральная, д. 42
2129	ул. Магистральная, д. 44
2130	ул. Нахимова, д. 11
2131	ул. Нахимова, д. 12
2132	ул. Нахимова, д. 7
2133	ул. Онежская, д. 23
2134	ул. Павла Орлова, д. 10
2135	ул. Павла Орлова, д. 11
2136	ул. Павла Орлова, д. 2, корп. 1
2137	ул. Павла Орлова, д. 4
2138	ул. Павла Орлова, д. 6
2139	ул. Павла Орлова, д. 7
2140	ул. Павла Орлова, д. 8
2141	ул. Парковая, д. 10
2142	ул. Парковая, д. 4
2143	ул. Парковая, д. 5
2144	ул. Парковая, д. 6
2145	ул. Парковая, д. 7
2146	ул. Парковая, д. 8
2147	ул. Парковая, д. 9
2148	ул. Пирсовая, д. 13
2149	ул. Пирсовая, д. 14
2150	ул. Пирсовая, д. 15
2151	ул. Пирсовая, д. 16
2152	ул. Пирсовая, д. 21
2153	ул. Пирсовая, д. 22
2154	ул. Пирсовая, д. 24
2155	ул. Пирсовая, д. 26
2156	ул. Пирсовая, д. 35
2157	ул. Пирсовая, д. 37

2158	ул. Пирсовая, д. 39	2252	ул. Тяговая, д. 14
2159	ул. Пирсовая, д. 43	2253	ул. Тяговая, д. 2
2160	ул. Пирсовая, д. 47	2254	ул. Тяговая, д. 4
2161	ул. Пирсовая, д. 48	2255	ул. Тяговая, д. 5
2162	ул. Пирсовая, д. 49	2256	ул. Тяговая, д. 6, корп. 1
2163	ул. Пирсовая, д. 50	2257	ул. Тяговая, д. 7
2164	ул. Пирсовая, д. 52	2258	ул. Тяговая, д. 8
2165	ул. Пирсовая, д. 71	2259	ул. Центральная, д. 19
2166	ул. Пирсовая, д. 72	2260	ул. Центральная, д. 20
2167	ул. Пирсовая, д. 73	2261	ул. Центральная, д. 21
2168	ул. Пирсовая, д. 77	2262	ул. Центральная, д. 25
2169	ул. Пирсовая, д. 78	2263	ул. Центральная, д. 27
2170	ул. Пирсовая, д. 81	2264	ул. Центральная, д. 30
2171	ул. Пирсовая, д. 82	2265	ул. Центральная, д. 33
2172	ул. Пирсовая, д. 83	2266	ул. Центральная, д. 36
2173	ул. Пирсовая, д. 84	2267	ул. Центральная, д. 3, корп. 1
2174	ул. Пирсовая, д. 85	2268	ул. Центральная, д. 3, корп. 3
2175	ул. Пирсовая, д. 86	2269	ул. Центральная, д. 3, корп. 5
2176	ул. Пограничная, д. 11	2270	ул. Школьная, д. 2
2177	ул. Пограничная, д. 12	2271	ул. Штурманская, д. 11
2178	ул. Пограничная, д. 13	2272	ул. Штурманская, д. 13
2179	ул. Пограничная, д. 15	2273	ул. Штурманская, д. 2
2180	ул. Пограничная, д. 16	2274	ул. Штурманская, д. 4
2181	ул. Пограничная, д. 17	2275	ул. Штурманская, д. 6, корп. 1
2182	ул. Пограничная, д. 18	2276	ул. Штурманская, д. 8
2183	ул. Пограничная, д. 19	2277	ул. Штурманская, д. 9
2184	ул. Пограничная, д. 20	2278	ш. Лахтинское, д. 125
2185	ул. Пограничная, д. 21	2279	ш. Лахтинское, д. 127
2186	ул. Пограничная, д. 22	2280	ш. Лахтинское, д. 129
2187	ул. Пограничная, д. 22, корп. 1	2281	ш. Лахтинское, д. 132
2188	ул. Пограничная, д. 24	2282	ш. Лахтинское, д. 18
2189	ул. Пограничная, д. 26	2283	ш. Лахтинское, д. 19
2190	ул. Пограничная, д. 28	2284	ш. Лахтинское, д. 20
2191	ул. Пограничная, д. 30	2285	ш. Лахтинское, д. 21
2192	ул. Пограничная, д. 30, корп. 1	2286	ш. Лахтинское, д. 22
2193	ул. Пограничная, д. 32	2287	ш. Лахтинское, д. 23
2194	ул. Пограничная, д. 34	2288	ш. Лахтинское, д. 24
2195	ул. Пограничная, д. 34, корп. 1	2289	ш. Лахтинское, д. 25
2196	ул. Пограничная, д. 36	2290	ш. Лахтинское, д. 4
2197	ул. Пограничная, д. 38	2291	ш. Лахтинское, д. 5
2198	ул. Пограничная, д. 38, корп. 1	2292	ш. Лахтинское, д. 6
2199	ул. Пограничная, д. 41	2293	ул. Литерная, д. 27
2200	ул. Пограничная, д. 43	2294	ул. Вычегодская, д. 13, корп. 1
2201	ул. Пограничная, д. 5	2295	ул. Вычегодская, д. 13, корп. 2
2202	ул. Пограничная, д. 6	2296	ул. Зеньковича, д. 10
2203	ул. Пограничная, д. 7	2297	ул. Дежнёвцев, д. 29, корп. 1
2204	ул. Пограничная, д. 8	2298	ул. Доковская, д. 28
2205	ул. Пограничная, д. 9	2299	ул. Доковская, д. 29
2206	ул. Рейдовая, д. 5	2300	ул. Дрейера, д. 5
2207	ул. Рейдовая, д. 7	2301	ул. Дрейера, д. 19, корп. 1
2208	ул. Рейдовая, д. 9	2302	ул. Дрейера, д. 19, корп. 3
2209	ул. Речников, д. 27	2303	ул. Дрейера, д. 23
2210	ул. Речников, д. 31	2304	ул. Дрейера, д. 25, корп. 1
2211	ул. Речников, д. 31, корп. 1	2305	ул. Железнодорожная, д. 12
2212	ул. Речников, д. 32	2306	ул. Караванная, д. 31
2213	ул. Речников, д. 32, корп. 1	2307	ул. Онежская, д. 19
2214	ул. Речников, д. 33	2308	ул. Онежская, д. 24
2215	ул. Речников, д. 33, корп. 1	2309	ул. Пограничная, д. 14
2216	ул. Речников, д. 33, корп. 2	2310	ул. Тяговая, д. 24
2217	ул. Речников, д. 33, корп. 3	2311	ул. Тяговая, д. 44
2218	ул. Речников, д. 33, корп. 4	2312	ул. Центральная, д. 7
2219	ул. Речников, д. 34	2313	ул. Центральная, д. 26
2220	ул. Речников, д. 37	2314	ул. Нахимова, д. 4
2221	ул. Речников, д. 38	2315	ул. Адмирала Макарова, д. 20
2222	ул. Речников, д. 40	2316	ул. Адмирала Макарова, д. 22
2223	ул. Речников, д. 41	2317	ул. Дежнёвцев, д. 29, корп. 2
2224	ул. Речников, д. 42	2318	ул. Дежнёвцев, д. 3
2225	ул. Речников, д. 44	2319	ул. Динамо, д. 10
2226	ул. Речников, д. 53	2320	ул. Динамо, д. 12
2227	ул. Речников, д. 54	2321	ул. Динамо, д. 13
2228	ул. Речников, д. 55	2322	ул. Динамо, д. 14
2229	ул. Судоремонтников, д. 9	2323	ул. Динамо, д. 15
2230	ул. Сурповская, д. 18	2324	ул. Динамо, д. 16
2231	ул. Сурповская, д. 20, корп. 1	2325	ул. Динамо, д. 17
2232	ул. Сурповская, д. 22	2326	ул. Динамо, д. 19
2233	ул. Сурповская, д. 24	2327	ул. Динамо, д. 2
2234	ул. Сурповская, д. 34	2328	ул. Динамо, д. 20
2235	ул. Сурповская, д. 37	2329	ул. Динамо, д. 22, корп. 1
2236	ул. Сурповская, д. 38	2330	ул. Динамо, д. 26
2237	ул. Сурповская, д. 39	2331	ул. Динамо, д. 28
2238	ул. Сурповская, д. 39, корп. 1	2332	ул. Динамо, д. 3
2239	ул. Сурповская, д. 40	2333	ул. Динамо, д. 30
2240	ул. Сурповская, д. 47	2334	ул. Динамо, д. 31
2241	ул. Сурповская, д. 49	2335	ул. Динамо, д. 33
2242	ул. Сурповская, д. 51	2336	ул. Динамо, д. 34
2243	ул. Сурповская, д. 52	2337	ул. Динамо, д. 35
2244	ул. Сурповская, д. 54	2338	ул. Динамо, д. 36
2245	ул. Таежная, д. 14, корп. 2	2339	ул. Динамо, д. 37
2246	ул. Таежная, д. 15	2340	ул. Динамо, д. 38
2247	ул. Таежная, д. 16	2341	ул. Динамо, д. 39
2248	ул. Таежная, д. 18	2342	ул. Динамо, д. 4
2249	ул. Тупиковая, д. 9	2343	ул. Динамо, д. 40
2250	ул. Турдеевская, д. 10	2344	ул. Динамо, д. 5
2251	ул. Турдеевская, д. 11	2345	ул. Динамо, д. 56



2346		ул. Динамо, д. 6
2347		ул. Динамо, д. 7
2348		ул. Динамо, д. 8, корп. 1
2349		ул. Динамо, д. 9
2350		ул. Динамо, д. 9, корп. 1
2351		ул. Доковская, д. 17
2352		ул. Дрейера, д. 11, корп. 1
2353		ул. Дрейера, д. 19
2354		ул. Дрейера, д. 19, корп. 4
2355		ул. Дрейера, д. 21
2356		ул. Дрейера, д. 21, корп. 5
2357		ул. Дрейера, д. 23, корп. 4
2358		ул. Железнодорожная, д. 10
2359		ул. Железнодорожная, д. 4
2360		ул. Железнодорожная, д. 8
2361		ул. Железнодорожная, д. 9
2362		ул. Исток, д. 11, корп. 1
2363		ул. Исток, д. 13
2364		ул. Исток, д. 15
2365		ул. Исток, д. 16
2366		ул. Пирсовая, д. 58
2367		ул. Пирсовая, д. 59
2368		ул. Пирсовая, д. 69
2369		ул. Пограничная, д. 40
2370		ул. Привокзальная, д. 13
2371		ул. Привокзальная, д. 18
2372		ул. Путейцев, д. 2
2373		ул. Тяговая, д. 27
2374		ул. Тяговая, д. 30
2375		ул. Тяговая, д. 31
2376		ул. Тяговая, д. 35
2377		ул. Тяговая, д. 38
2378		ш. Лахтинское, д. 121
2379		ул. Первый рабочий квартал, д. 45
2380	г. Архангельск, Цигломенский округ	пер. Одиннадцатый, д. 1
2381		пер. Одиннадцатый, д. 6
2382		ул. Зеленец, д. 1, корп. 1
2383		ул. Зеленец, д. 31
2384		ул. Зеленец, д. 32
2385		ул. Зеленец, д. 34
2386		ул. Зеленец, д. 35
2387		ул. Зеленец, д. 36
2388		ул. Зеленец, д. 37
2389		ул. Зеленец, д. 38
2390		ул. Зеленец, д. 39
2391		ул. Зеленец, д. 41
2392		ул. Зеленец, д. 42
2393		ул. Зеленец, д. 43
2394		ул. Зеленец, д. 44
2395		ул. Зеленец, д. 45
2396		ул. Зеленец, д. 46
2397		ул. Зеленец, д. 47
2398		ул. Зеленец, д. 48
2399		ул. Зеленец, д. 49
2400		ул. Зеленец, д. 50
2401		ул. Зеленец, д. 51
2402		ул. Зеленец, д. 52
2403		ул. Зеленец, д. 53
2404		ул. Зеленец, д. 54
2405		ул. Зеленец, д. 55
2406		ул. Зеленец, д. 8
2407		ул. Кирпичного завода, д. 13
2408		ул. Кирпичного завода, д. 15
2409		ул. Кирпичного завода, д. 17
2410		ул. Кирпичного завода, д. 18
2411		ул. Кирпичного завода, д. 23
2412		ул. Кирпичного завода, д. 24
2413		ул. Кирпичного завода, д. 25
2414		ул. Кирпичного завода, д. 26
2415		ул. Кирпичного завода, д. 28
2416		ул. Комбинатовская, д. 77
2417		ул. Красина, д. 10, корп. 1
2418		ул. Красина, д. 13
2419		ул. Красина, д. 17
2420		ул. Красина, д. 29
2421		ул. Красина, д. 31
2422		ул. Красина, д. 37
2423		ул. Красина, д. 39
2424		ул. Красина, д. 3, корп. 2
2425		ул. Красина, д. 4
2426		ул. Красина, д. 9
2427		ул. Красина, д. 9, корп. 1
2428		ул. Куйбышева, д. 14
2429		ул. Куйбышева, д. 1, корп. 1
2430		ул. Куйбышева, д. 2
2431		ул. Куйбышева, д. 3
2432		ул. Куйбышева, д. 5
2433		ул. Куйбышева, д. 6
2434		ул. Куйбышева, д. 8
2435		ул. Ленинская, д. 3
2436		ул. Ленинская, д. 4
2437		ул. Ленинская, д. 5
2438		ул. Ленинская, д. 6

2439		ул. Ленинская, д. 7
2440		ул. Л.Н. Лочехина, д. 1
2441		ул. Л.Н. Лочехина, д. 11
2442		ул. Л.Н. Лочехина, д. 3
2443		ул. Л.Н. Лочехина, д. 7
2444		ул. Л.Н. Лочехина, д. 9
2445		ул. Матросова, д. 2
2446		ул. Матросова, д. 4
2447		ул. Матросова, д. 5
2448		ул. Мира, д. 10
2449		ул. Мира, д. 12
2450		ул. Мира, д. 16
2451		ул. Мира, д. 18
2452		ул. Мира, д. 1, корп. 1
2453		ул. Мира, д. 2
2454		ул. Мира, д. 20
2455		ул. Мира, д. 3
2456		ул. Мира, д. 5
2457		ул. Пустошного, д. 23
2458		ул. Пустошного, д. 66
2459		ул. Севстрой, д. 12
2460		ул. Севстрой, д. 16
2461		ул. Севстрой, д. 17
2462		ул. Севстрой, д. 1, корп. 1
2463		ул. Севстрой, д. 33
2464		ул. Севстрой, д. 34
2465		ул. Севстрой, д. 34, корп. 1
2466		ул. Севстрой, д. 34, корп. 2
2467		ул. Севстрой, д. 34, корп. 3
2468		ул. Севстрой, д. 34, корп. 4
2469		ул. Севстрой, д. 42
2470		ул. Севстрой, д. 43
2471		ул. Севстрой, д. 46
2472		ул. Севстрой, д. 47
2473		ул. Севстрой, д. 48
2474		ул. Севстрой, д. 49
2475		ул. Севстрой, д. 50
2476		ул. Севстрой, д. 52
2477		ул. Севстрой, д. 53
2478		ул. Севстрой, д. 54
2479		ул. Севстрой, д. 56
2480		ул. Севстрой, д. 57
2481		ул. Севстрой, д. 58
2482		ул. Севстрой, д. 59
2483		ул. Севстрой, д. 6
2484		ул. Севстрой, д. 7, корп. 1
2485		ул. Стивидорская, д. 2
2486		ул. Стивидорская, д. 4
2487		ул. Стивидорская, д. 8
2488		ул. Цигломенская, д. 13
2489		ул. Цигломенская, д. 21
2490		ул. Цигломенская, д. 23
2491		ул. Цигломенская, д. 25
2492		ул. Цигломенская, д. 25, корп. 1
2493		ул. Цигломенская, д. 27
2494		ул. Цигломенская, д. 27, корп. 1
2495		ул. Цигломенская, д. 31
2496		ул. Цигломенская, д. 35
2497		ул. Цигломенская, д. 37
2498		пос. Боры, д. 2
2499		пос. Боры, д. 10
2500		пос. Боры, д. 19
2501		ул. Красина, д. 7
2502		ул. Куйбышева, д. 12
2503		ул. Пустошного, д. 72
2504		ул. Пустошного, д. 74
2505		ул. Пустошного, д. 76
2506		ул. Севстрой, д. 1, корп. 2
2507		ул. Севстрой, д. 44
2508		ул. Второй рабочий квартал, д. 12, корп. 1
2509		ул. Второй рабочий квартал, д. 12, корп. 2
2510		ул. Второй рабочий квартал, д. 13
2511		ул. Второй рабочий квартал, д. 14
2512		ул. Второй рабочий квартал, д. 15
2513		ул. Второй рабочий квартал, д. 44
2514		ул. Второй рабочий квартал, д. 53
2515		ул. Зеленец, д. 2
2516		ул. Комбинатовская, д. 75
2517		ул. Красина, д. 13, корп. 1

**АДМИНИСТРАЦИЯ МУНИЦИПАЛЬНОГО ОБРАЗОВАНИЯ  
«ГОРОД АРХАНГЕЛЬСК»**

**РАСПОРЯЖЕНИЕ**

**от 15 ноября 2019 г. № 4057р**

**Об изъятии земельного участка и жилых помещений**

В соответствии с Земельным кодексом Российской Федерации, Жилищным кодексом Российской Федерации, на основании распоряжения заместителя Главы муниципального образования «Город Архангельск» от 1 февраля 2017 года № 231р «О признании дома № 26, корп.3 по ул.Орджоникидзе в г.Архангельске аварийным и подлежащим сносу»:

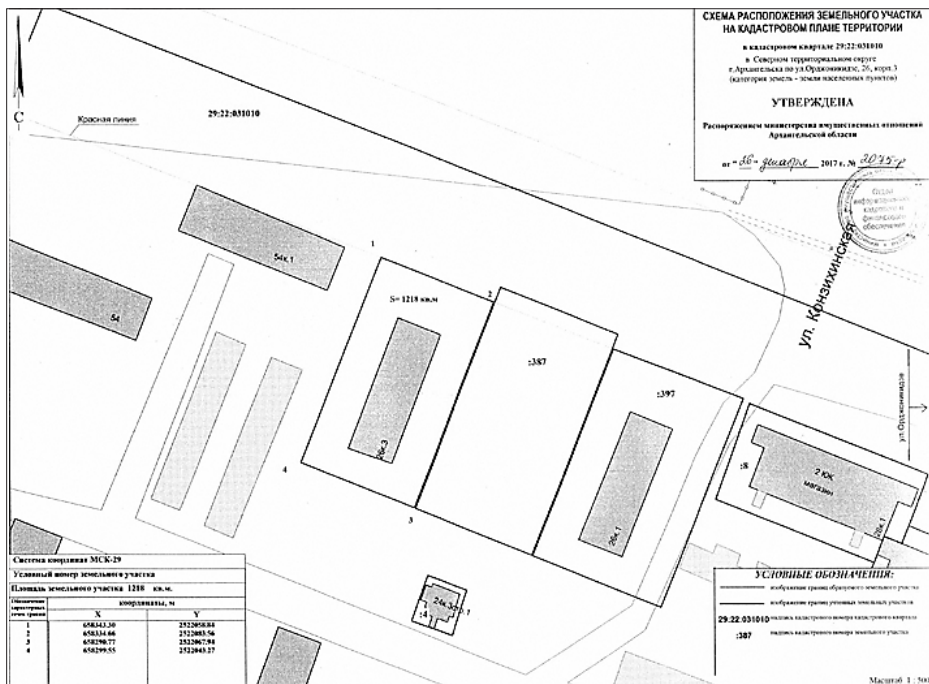
1. Изъять для муниципальных нужд земельный участок площадью 1218 кв. м в кадастровом квартале 29:22:031010, расположенный Северном территориальном округе г. Архангельска по ул. Орджоникидзе, д. 26, корп. 3, согласно прилагаемой схеме расположения земельного участка, утвержденной распоряжением министерства имущественных отношений Архангельской области от 26 декабря 2017 года № 2075-р.

2. Изъять для муниципальных нужд жилые помещения, расположенные в Северном территориальном округе г. Архангельска по ул. Орджоникидзе, д. 26, корп. 3: квартиру № 1 (кадастровый номер 29:22:031010:370) общей площадью 37,4 кв. м;

квартиру № 3 (кадастровый номер 29:22:031010:369) общей площадью 31,2 кв. м;  
квартиру № 7 (кадастровый номер 29:22:031010:371) общей площадью 30,7 кв. м;  
квартиру № 8 (кадастровый номер 29:22:031010:360) общей площадью 44,8 кв. м;  
квартиру № 10 (кадастровый номер 29:22:031010:373) общей площадью 30,7 кв. м.  
3. Опубликовать распоряжение в газете «Архангельск – город воинской славы» и на официальном информационном Интернет-портале муниципального образования «Город Архангельск».

Исполняющий обязанности Главы  
муниципального образования  
«Город Архангельск»

Д.В. Шапошников



АДМИНИСТРАЦИЯ МУНИЦИПАЛЬНОГО ОБРАЗОВАНИЯ  
«ГОРОД АРХАНГЕЛЬСК»

РАСПОРЯЖЕНИЕ

от 15 ноября 2019 г. № 4058р

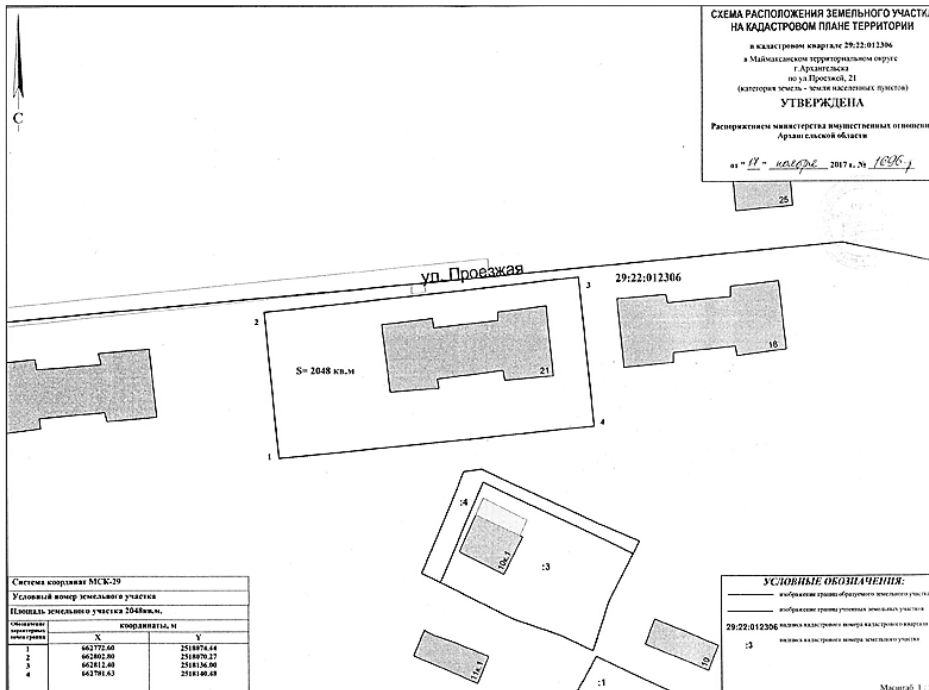
Об изъятии земельного участка и жилых помещений

В соответствии с Земельным кодексом Российской Федерации, Жилищным кодексом Российской Федерации, на основании распоряжения заместителя Главы муниципального образования «Город Архангельск» от 16 июня 2017 года № 1918р «О признании дома № 21 по ул. Проезжей в г. Архангельске аварийным и подлежащим сносу»:

1. Изъять для муниципальных нужд земельный участок площадью 2048 кв. м в кадастровом квартале 29:22:012306, расположенный в Маймаксанском территориальном округе г. Архангельска по ул. Проезжей, д. 21, согласно прилагаемой схеме расположения земельного участка, утвержденной распоряжением министерства имущественных отношений Архангельской области от 17 ноября 2017 года № 1696-р.
2. Изъять для муниципальных нужд жилые помещения, расположенные в Маймаксанском территориальном округе г. Архангельска по ул. Проезжей, д. 21:  
квартиру № 3 (кадастровый номер 29:22:012306:356) общей площадью 69,8 кв. м;  
3/16 доли в праве общей долевой собственности на квартиру № 6 (кадастровый номер 29:22:012306:360) общей площадью 69,8 кв. м;  
3/16 доли в праве общей долевой собственности на квартиру № 6 (кадастровый номер 29:22:012306:360) общей площадью 69,8 кв. м;  
277/1000 доли в праве общей долевой собственности на квартиру № 6 (кадастровый номер 29:22:012306:360) общей площадью 69,8 кв. м;  
87/250 доли в праве общей долевой собственности на квартиру № 6 (кадастровый номер 29:22:012306:360) общей площадью 69,8 кв. м;  
квартиру № 8 (кадастровый номер 29:22:012306:383) общей площадью 60,4 кв. м.
3. Опубликовать распоряжение в газете «Архангельск – город воинской славы» и на официальном информационном Интернет-портале муниципального образования «Город Архангельск».

Исполняющий обязанности Главы  
муниципального образования  
«Город Архангельск»

Д.В. Шапошников



АДМИНИСТРАЦИЯ МУНИЦИПАЛЬНОГО ОБРАЗОВАНИЯ  
«ГОРОД АРХАНГЕЛЬСК»

РАСПОРЯЖЕНИЕ

от 19 ноября 2019 г. № 4108р

Об изъятии земельного участка и жилых помещений

В соответствии с Земельным кодексом Российской Федерации, Жилищным кодексом Российской Федерации, на основании заключения межведомственной комиссии для рассмотрения вопросов о признании помещения жилым помещением, жилого помещения непригодным для проживания и многоквартирного дома аварийным и подлежащим сносу или ре-

конструкции на территории муниципального образования «Город Архангельск» от 13 ноября 2014 года № 362 «О признании дома № 55 по ул. Розы Люксембург в г. Архангельске аварийным и подлежащим сносу»:

1. Утвердить прилагаемую схему расположения земельного участка площадью 3205 кв. м в кадастровом квартале 29:22:050503, расположенного в Ломоносовском территориальном округе г. Архангельска в границах территориальной зоны среднетражных и многоэтажных жилых домов Ж-8-2 согласно Правилам землепользования и застройки муниципального образования «Город Архангельск» (категория земель – земли населенных пунктов) для эксплуатации малоэтажного многоквартирного жилого дома № 55 по ул. Розы Люксембург.
2. Изъять для муниципальных нужд земельный участок площадью 3205 кв. м в кадастровом квартале 29:22:050503, расположенный в Ломоносовском территориальном округе г. Архангельска по ул. Розы Люксембург, д. 55, согласно прилагаемой схеме расположения земельного участка.
3. Изъять для муниципальных нужд жилые помещения, расположенные в Ломоносовском территориальном округе г. Архангельска по ул. Розы Люксембург, д. 55:  
1/3 доли в праве общей долевой собственности на квартиру № 1 (кадастровый номер 29:22:050503:1080) общей площадью 80,1 кв. м;  
1/7 доли в праве общей долевой собственности на квартиру № 2 (кадастровый номер 29:22:050503:1081) общей площадью 95,2 кв. м;  
1/7 доли в праве общей долевой собственности на квартиру № 2 (кадастровый номер 29:22:050503:1081) общей площадью 95,2 кв. м;  
5/7 доли в праве общей долевой собственности на квартиру № 2 (кадастровый номер 29:22:050503:1081) общей площадью 95,2 кв. м;  
2/3 доли в праве общей долевой собственности на квартиру № 3 (кадастровый номер 29:22:050503:1086) общей площадью 80,7 кв. м;  
23/40 доли в праве общей долевой собственности на квартиру № 4 (кадастровый номер 29:22:050503:1087) общей площадью 101,7 кв. м;  
51/120 доли в праве общей долевой собственности на квартиру № 4 (кадастровый номер 29:22:050503:1087) общей площадью 101,7 кв. м;  
1/5 доли в праве общей долевой собственности на квартиру № 5 (кадастровый номер 29:22:050503:1082) общей площадью 74,7 кв. м;  
1/5 доли в праве общей долевой собственности на квартиру № 5 (кадастровый номер 29:22:050503:1082) общей площадью 74,7 кв. м;  
1/5 доли в праве общей долевой собственности на квартиру № 5 (кадастровый номер 29:22:050503:1082) общей площадью 74,7 кв. м;  
1/5 доли в праве общей долевой собственности на квартиру № 5 (кадастровый номер 29:22:050503:1082) общей площадью 74,7 кв. м;  
1/5 доли в праве общей долевой собственности на квартиру № 5 (кадастровый номер 29:22:050503:1082) общей площадью 74,7 кв. м;  
комнату в квартире № 6 (кадастровый номер 29:22:050503:1608) площадью 19,8 кв. м;  
1/2 доли в праве общей долевой собственности на квартиру № 7 (кадастровый номер 29:22:050503:1088) общей площадью 74,6 кв. м;  
2/2 доли в праве общей долевой собственности на квартиру № 7 (кадастровый номер 29:22:050503:1088) общей площадью 74,6 кв. м;  
5/17 доли в праве общей долевой собственности на квартиру № 8 (кадастровый номер 29:22:050503:1089) общей площадью 90,6 кв. м;  
7/17 доли в праве общей долевой собственности на квартиру № 8 (кадастровый номер 29:22:050503:1089) общей площадью 90,6 кв. м;  
5/17 доли в праве общей долевой собственности на квартиру № 8 (кадастровый номер 29:22:050503:1089) общей площадью 90,6 кв. м;  
1/3 доли в праве общей долевой собственности на квартиру № 9 (кадастровый номер 29:22:050503:1084) общей площадью 81 кв. м;  
1/3 доли в праве общей долевой собственности на квартиру № 9 (кадастровый номер 29:22:050503:1084) общей площадью 81 кв. м;  
1/3 доли в праве общей долевой собственности на квартиру № 9 (кадастровый номер 29:22:050503:1084) общей площадью 81 кв. м;  
комнату в квартире № 11 (кадастровый номер 29:22:050503:1609) площадью 19,9 кв. м.
4. Опубликовать распоряжение в газете «Архангельск – город воинской славы» и на официальном информационном Интернет-портале муниципального образования «Город Архангельск».

Исполняющий обязанности Главы  
муниципального образования  
«Город Архангельск»

Д.В. Шапошников



ГЛАВА МУНИЦИПАЛЬНОГО ОБРАЗОВАНИЯ  
«ГОРОД АРХАНГЕЛЬСК»

РАСПОРЯЖЕНИЕ

от 20 ноября 2019 г. № 4146р

О подготовке проекта планировки территории  
в Ломоносовском территориальном округе г. Архангельска в границах  
ул. Павла Усова, просп. Ленинградского и ул. Коммунальной  
площадью 6,5063 га

В соответствии с Градостроительным кодексом Российской Федерации, с учетом обращения общества с ограниченной ответственностью «Ком.б» (вх. от 12.11.2019 № 19-48/9353):

1. Принять предложение о подготовке проекта планировки территории в Ломоносовском территориальном округе г. Архангельска в границах ул. Павла Усова, просп. Ленинградского и ул. Коммунальной площадью 6,5063 га за счет средств общества с ограниченной ответственностью «Ком.б».
2. Подготовить проект планировки территории в Ломоносовском территориальном округе г. Архангельска в границах ул. Павла Усова, просп. Ленинградского и ул. Коммунальной площадью 6,5063 га.
3. Утвердить прилагаемое техническое задание на подготовку проекта планировки территории в Ломоносовском территориальном округе г. Архангельска в границах ул. Павла Усова, просп. Ленинградского и ул. Коммунальной площадью 6,5063 га.
4. Определить, что физические или юридические лица вправе представлять свои предложения о порядке, сроках подготовки и содержания проекта планировки территории в Ломоносовском территориальном округе г. Архангельска в границах ул. Павла Усова, просп. Ленинградского и ул. Коммунальной площадью 6,5063 га в департамент градостроительства Администрации муниципального образования «Город Архангельск» со дня опубликования настоящего распоряжения до момента назначения общественных обсуждений.
5. Срок действия распоряжения 6 месяцев с момента его опубликования в газете «Архангельск – город воинской славы» и на официальном информационном Интернет-портале муниципального образования «Город Архангельск».
6. Опубликовать распоряжение в газете «Архангельск – город воинской славы» и на официальном информационном Интернет-портале муниципального образования «Город Архангельск».

7. Контроль за исполнением распоряжения возложить на заместителя Главы муниципального образования «Город Архангельск» по вопросам экономического развития и финансам.

Исполняющий обязанности Главы муниципального образования «Город Архангельск»

Д.В. Шапошников

Приложение УТВЕРЖДЕНО распоряжением Главы муниципального образования «Город Архангельск» от 20.11.2019 № 4146р

ТЕХНИЧЕСКОЕ ЗАДАНИЕ на подготовку проекта планировки территории в Ломоносовском территориальном округе г. Архангельска в границах ул. Павла Усова, просп. Ленинградского и ул. Коммунальной площадью 6,5063 га

- 1. Наименование (вид) градостроительной документации
Проект планировки территории в Ломоносовском территориальном округе г. Архангельска в границах ул. Павла Усова, просп. Ленинградского и ул. Коммунальной площадью 6,5063 га (далее – проект планировки территории).
2. Организация-заказчик
Подготовку проекта планировки территории осуществляет ООО «Ком.6» (зарегистрированное Инспекцией Федеральной налоговой службы по г. Архангельску 5 апреля 2006 года за основным государственным регистрационным номером 1152901012406, ИНН 2901147281).
3. Проектная организация
Определяется организацией-заказчиком.
4. Назначение документации
В целях обеспечения устойчивого развития территорий, выделения элементов планировочной структуры, установления границ земельных участков, предназначенных для строительства и размещения объектов.
5. Нормативно-правовая база для подготовки проекта планировки территории
Градостроительный кодекс Российской Федерации, Земельный кодекс Российской Федерации, «СП 42.13330.2011. Свод правил. Градостроительство. Планировка и застройка городских и сельских поселений. Актуализированная редакция СНиП 2.07.01-89\*», «СНиП 11-04-2003. Инструкция о порядке разработки, согласования, экспертизы и утверждения градостроительной документации», Генеральный план муниципального образования «Город Архангельск», Правила землепользования и застройки муниципального образования «Город Архангельск», иные законы и нормативные правовые акты Российской Федерации, Архангельской области, муниципального образования «Город Архангельск».
6. Требования к подготовке проекта планировки территории
Подготовка проекта планировки территории осуществляется в два этапа:
I этап. Предоставление эскизного проекта на согласование в департамент градостроительства Администрации муниципального образования «Город Архангельск» в течение двух месяцев со дня вступления в силу настоящего распоряжения;
II этап. Подготовка и сдача проекта планировки в течение четырех месяцев с момента согласования эскизного проекта.
Проект планировки территории подготовить в соответствии с техническими регламентами, нормами отвода земельных участков для конкретных видов деятельности, установленными в соответствии с федеральными законами.
При разработке проекта планировки территории учесть основные положения проекта планировки района «Майская горка» муниципального образования «Город Архангельск», утвержденного распоряжением мэра города Архангельска от 20.02.2015 № 425р (с изменениями).
7. Объект проекта планировки, его основные характеристики
Проектируемая территория площадью 6,5063 га расположена в Ломоносовском территориальном округе г. Архангельска в границах ул. Павла Усова, просп. Ленинградского и ул. Коммунальной площадью 6,5063 га.
Размещение объекта в соответствии со схемой, указанной в приложении к техническому заданию.
8. Требования к составу и содержанию работ
Проект планировки территории состоит из основной части, которая подлежит утверждению, и материалов по ее обоснованию.
Основная часть проекта планировки территории включает в себя:
1) чертеж или чертежи планировки территории, на которых отображаются:
а) красные линии;
б) границы существующих и планируемых элементов планировочной структуры;
в) границы зон планируемого размещения объектов капитального строительства;
2) положение о характеристиках планируемого развития территории, в том числе о плотности и параметрах застройки территории (в пределах, установленных градостроительным регламентом), о характеристиках объектов капитального строительства жилого, производственного, общественно-делового и иного назначения и необходимых для функционирования таких объектов и обеспечения жизнедеятельности граждан объектов коммунальной, транспортной, социальной инфраструктуры, в том числе объектов, включенных в программы комплексного развития систем коммунальной инфраструктуры, программы комплексного развития транспортной инфраструктуры, программы комплексного развития социальной инфраструктуры и необходимых для развития территории в границах элемента планировочной структуры.
Для зон планируемого размещения объектов федерального значения, объектов регионального значения, объектов местного значения в такое положение включаются сведения о плотности и параметрах застройки территории, необходимые для размещения указанных объектов, а также в целях согласования проекта планировки территории в соответствии с частью 12.7 статьи 45 Градостроительного кодекса Российской Федерации информация о планируемых мероприятиях по обеспечению сохранения применительно к территориальным зонам, в которых планируется размещение указанных объектов, фактических показателей обеспеченности территории объектами коммунальной, транспортной, социальной инфраструктур и фактических показателей территориальной доступности таких объектов для населения;
3) положения об очередности планируемого развития территории, содержащие этапы проектирования, строительства, реконструкции объектов капитального строительства жилого, производственного, общественно-делового и иного назначения и этапы строительства, реконструкции необходимых для функционирования таких объектов и обеспечения жизнедеятельности граждан объектов коммунальной, транспортной, социальной инфраструктуры, в том числе объектов, включенных в программы комплексного развития систем коммунальной инфраструктуры, программы комплексного развития транспортной инфраструктуры, программы комплексного развития социальной инфраструктуры.
Материалы по обоснованию проекта планировки территории содержат:
1) карту (фрагмент карты) планировочной структуры территорий поселения, городского округа, межселенной территории муниципального района с отображением границ элементов планировочной структуры;
2) результаты инженерных изысканий в объеме, предусмотренном разрабатываемой исполнителем работ программой инженерных изысканий, в случаях, если выполнение таких инженерных изысканий для подготовки документации по планировке территории требуется в соответствии с Градостроительным кодексом Российской Федерации;
3) обоснование определения границ зон планируемого размещения объектов капитального строительства;
4) схему организации движения транспорта (включая транспорт общего пользования) и пешеходов, отражающую местоположение объектов транспортной инфраструктуры и учитывающую существующие и прогнозные потребности в транспортном обеспечении на территории, а также схему организации улично-дорожной сети;
5) схему границ территорий объектов культурного наследия;
6) схему границ зон с особыми условиями использования территории;
7) обоснование соответствия планируемых параметров, местоположения и назначения объектов регионального значения, объектов местного значения нормативам градостроительного проектирования и требованиям градостроительных регламентов, а также применительно к территории, в границах которой предусматривается осуществление деятельности по комплексному и устойчивому развитию территории, установленным правилами землепользования и застройки расчетным показателям минимально допустимого уровня обеспеченности территории объектами коммунальной, транспортной, социальной инфраструктур и расчетным показателям максимально допустимого уровня территориальной доступности таких объектов для населения;
8) схему, отображающую местоположение существующих объектов капитального строительства, в том числе линейных объектов, объектов, подлежащих сносу, объектов незавершенного строительства, а также проходы к водным объектам общего пользования и их береговым полосам;
9) варианты планировочных и (или) объемно-пространственных решений застройки территории в соответствии с проектом планировки территории (в отношении элементов планировочной структуры, расположенных в жилых или общественно-деловых зонах);
10) перечень мероприятий по защите территории от чрезвычайных ситуаций природного и техногенного характера, в том числе по обеспечению пожарной безопасности и по гражданской обороне;
11) перечень мероприятий по охране окружающей среды;
12) обоснование очередности планируемого развития территории;
13) схему вертикальной планировки территории, инженерной подготовки и инженерной защиты территории, подготовленную в случаях, установленных уполномоченным Правительством Российской Федерации федеральным органом исполнительной власти, и в соответствии с требованиями, установленными уполномоченным Правительством Российской Федерации федеральным органом исполнительной власти;
14) иные материалы для обоснования положений по планировке территории.
В состав проекта планировки территории может включаться проект организации дорожного движения, разрабатываемый в соответствии с требованиями Федерального закона от 29.12.2017 № 443-ФЗ «Об организации дорожного движения в Российской Федерации и о внесении изменений в отдельные законодательные акты Российской Федерации».
9. Требования к результатам работы
Решения проекта планировки территории должны быть обусловлены ее положением в составе города, социальным содержанием, перспективами развития города.
Проектные решения определяются с учетом удобства транспортной доступности и организации проездов, обеспечивающих безопасность движения.
Принимаемые решения в ходе подготовки проекта планировки территории должны быть обоснованными.
Основные материалы проекта планировки территории должны соответствовать строительным нормам и правилам, нормативным документам в сфере градостроительства.
При использовании карт и топографических планов, не предназначенных для открытого использования, имеющих гриф секретности, следует руководствоваться требованиями законодательства Российской Федерации о государственной тайне в объеме и порядке, которые установлены Правительством Российской Федерации.
Подготовка проекта планировки территории осуществляется в соответствии с системой координат, используемой для ведения государственного кадастра недвижимости.
Материалы проекта планировки территории в электронном виде должны быть совместимы с геоинформационной системой ГИС «ИнГео» (.dwg / .dxf).
Текстовые материалы проекта планировки территории должны быть выполнены в формате Word (.doc / .docx), табличные – Excel (.xls / .xlsx). Графические материалы проекта межевания территории выполняются в масштабе 1:5000 – 1:2000 – 1:1000.
Проект планировки территории на бумажной основе и в электронном виде передается в департамент градостроительства Администрации муниципального образования «Город Архангельск».

10. Порядок проведения согласования проекта планировки территории
Проект планировки территории после подготовки должен быть согласован разработчиком в следующем порядке:
департаментом муниципального имущества Администрации муниципального образования «Город Архангельск»;
департаментом городского хозяйства Администрации муниципального образования «Город Архангельск»;
департаментом транспорта, строительства и городской инфраструктуры Администрации муниципального образования «Город Архангельск»;
департаментом образования Администрации муниципального образования «Город Архангельск»;
управлением по физической культуре и спорту Администрации муниципального образования «Город Архангельск»;
управлением торговли и услуг населению департамента экономического развития Администрации муниципального образования «Город Архангельск»;
управлением военно-мобилизационной работы, гражданской обороны и административных органов Администрации муниципального образования «Город Архангельск»;
Инспекцией по охране объектов культурного наследия Архангельской области;
организациями, обслуживающими сети инженерных коммуникаций: ПАО «ТГК-2», ПАО «Ростелеком», ООО «РВК-центр», ПАО «МРСК Северо-Запада, МУП «Архкомхоз», МУП «Горсвет», АО «Архоблгаз, ООО «АСЭП»;
другими заинтересованными организациями в соответствии с требованиями законодательства Российской Федерации и нормативных правовых актов субъектов Российской Федерации и органов местного самоуправления.
По итогам полученных согласований представить проект планировки территории в департамент градостроительства Администрации муниципального образования «Город Архангельск».

Приложение к техническому заданию на подготовку проекта планировки территории в Ломоносовском территориальном округе г. Архангельска в границах ул. Павла Усова, просп. Ленинградского и ул. Коммунальной площадью 6,5063 га

СХЕМА границ проектирования



Сообщение о планируемом изъятии земельного участка для муниципальных нужд по адресу: г. Архангельск, просп. Ленинградский, д. 361

- 1. Цель изъятия земельного участка для муниципальных нужд – изъятие земельного участка в связи с признанием многоквартирного жилого дома № 361 по просп. Ленинградскому в г. Архангельске аварийным и подлежащим сносу.
2. Адрес месторасположения земельного участка: г. Архангельск, просп. Ленинградский, д. 361. Границы земельного участка 29:22:071606:3У7 определены проектом межевания территории муниципального образования «Город Архангельск» в границах просп. Ленинградского и ул. Капитальной, утвержденным распоряжением Главы муниципального образования «Город Архангельск» от 14.06.2019 № 1877р.

Проект межевания территории. Чертеж проекта межевания в границах пр. Ленинградского и ул. Капитальной в территориальном округе Варшаво-Фактория города Архангельска. Включает карту, таблицу площадей земельных участков, таблицу условных обозначений и таблицу административных данных.

На данном земельном участке расположены следующие объекты недвижимости:
просп. Ленинградский, д. 361, кв. 1, кадастровый номер 29:22:071606:96;
просп. Ленинградский, д. 361, кв. 7, кадастровый номер 29:22:071606:99;
просп. Ленинградский, д. 361, кв. 9, кадастровый номер 29:22:071606:101;
просп. Ленинградский, д. 361, кв. 11, кадастровый номер 29:22:071606:106.
3. Получить информацию о предполагаемом изъятии земельного участка, указанного в п. 1 настоящего сообщения, и расположенных на нем объектов недвижимого имущества для муниципальных нужд, а также подать заявления об учете прав на земельный участок и иные объекты недвижимого имущества, заинтересованные лица могут по адресу: г. Архангельск, пл. В.И. Ленина, д. 5, каб. 518а, тел.(8182) 607-468. Заявление на подачу информации может быть подано заинтересованными лицами в течение 60 дней с момента опубликования настоящего сообщения.
4. Официальный информационный интернет-портал муниципального образования «Город Архангельск», где размещено настоящее сообщение – www.arhcity.ru. Также настоящее сообщение размещено на информационном стенде у каб. 423, расположенном по адресу: г. Архангельск, пл. В.И. Ленина, д. 5.
5. Уполномоченный орган местного самоуправления, осуществляющий выявление лиц, земельный участок которых подлежит изъятию для муниципальных нужд – Администрация муниципального образования «Город Архангельск» в лице департамента муниципального имущества Администрации муниципального образования «Город Архангельск».



**Заключение о результатах общественных обсуждений  
проекта решения Главы муниципального образования «Город Архангельск»  
о предоставлении разрешения на условно разрешенный вид использования земельного участка,  
расположенного в Октябрьском территориальном округе г. Архангельска по улице Юбилейной,  
об утверждении схемы расположения земельного участка**

от «12» ноября 2019 г.

Общественные обсуждения по проекту решения Главы муниципального образования «Город Архангельск» о предоставлении разрешения на условно разрешенный вид использования земельного участка в кадастровом квартале 29:22:040901 площадью 93 кв.м, расположенного в Октябрьском территориальном округе г. Архангельска по улице Юбилейной:

«ведение огородничества: осуществление деятельности, связанной с выращиванием ягодных, овощных, бахчевых или иных сельскохозяйственных культур и картофеля; размещение некапитального жилого строения и хозяйственных строений и сооружений, предназначенных для хранения сельскохозяйственных орудий труда и выращенной сельскохозяйственной продукции»;

проводились в период с «28» октября 2019 года по «8» ноября 2019 года.

Организатор общественных обсуждений: Комиссия по подготовке проекта правил землепользования и застройки.

В общественных обсуждениях приняло участие: 0 человек.

На основании протокола общественных обсуждений по проекту решения Главы муниципального образования «Город Архангельск» о предоставлении разрешения на условно разрешенный вид использования земельного участка, расположенного в Октябрьском территориальном округе г. Архангельска по улице Юбилейной, об утверждении схемы расположения земельного участка от 12 ноября 2019 года Комиссией по подготовке проекта Правил землепользования и застройки муниципального образования «Город Архангельск» подготовлены следующие рекомендации в отношении внесенных предложений и замечаний по указанному проекту:

1) от участников общественных обсуждений, постоянно проживающих на территории, в пределах которой проводятся общественные обсуждения

№ п/п	Инициатор	Содержание предложения (замечания)	Рекомендации организатора
1.	нет	замечаний и предложений не поступило	нет

2) от иных участников общественных обсуждений

№ п/п	Инициатор	Содержание предложения (замечания)	Рекомендации организатора
1.	нет	замечаний и предложений не поступило	нет

Выводы по результатам общественных обсуждений:

рекомендовать предоставить разрешение на условно разрешенный вид использования земельного участка в кадастровом квартале 29:22:040901 площадью 93 кв.м, расположенного в Октябрьском территориальном округе г. Архангельска по улице Юбилейной:

«ведение огородничества: осуществление деятельности, связанной с выращиванием ягодных, овощных, бахчевых или иных сельскохозяйственных культур и картофеля; размещение некапитального жилого строения и хозяйственных строений и сооружений, предназначенных для хранения сельскохозяйственных орудий труда и выращенной сельскохозяйственной продукции».

**Заместитель председателя комиссии  
по подготовке проекта  
Правил землепользования и застройки  
МО «Город Архангельск»**

**Д.А. Маслов**

**Заключение о результатах общественных обсуждений  
проекта решения Главы муниципального образования «Город Архангельск»  
о предоставлении разрешения на условно разрешенный вид использования земельного участка,  
расположенного в Исакогорском территориальном округе г. Архангельска по улице Лесозаводской,  
об утверждении схемы расположения земельного участка**

от «12» ноября 2019 г.

Общественные обсуждения по проекту решения Главы муниципального образования «Город Архангельск» о предоставлении разрешения на условно разрешенный вид использования земельного участка в кадастровом квартале 29:22:080902 площадью 565 кв.м, расположенного в Исакогорском территориальном округе г. Архангельска по улице Лесозаводской:

«склады: размещение сооружений, имеющих назначение по временному хранению, распределению и перевалке грузов (за исключением хранения стратегических запасов), не являющихся частями производственных комплексов, на которых был создан груз»;

проводились в период с «28» октября 2019 года по «8» ноября 2019 года.

Организатор общественных обсуждений: Комиссия по подготовке проекта правил землепользования и застройки.

В общественных обсуждениях приняло участие: 0 человек.

На основании протокола общественных обсуждений по проекту решения Главы муниципального образования «Город Архангельск» о предоставлении разрешения на условно разрешенный вид использования земельного участка, расположенного в Исакогорском территориальном округе г. Архангельска по улице Лесозаводской, об утверждении схемы расположения земельного участка от 12 ноября 2019 года Комиссией по подготовке проекта Правил землепользования и застройки муниципального образования «Город Архангельск» подготовлены следующие рекомендации в отношении внесенных предложений и замечаний по указанному проекту:

1) от участников общественных обсуждений, постоянно проживающих на территории, в пределах которой проводятся общественные обсуждения

№ п/п	Инициатор	Содержание предложения (замечания)	Рекомендации организатора
1.	нет	замечаний и предложений не поступило	нет

2) от иных участников общественных обсуждений

№ п/п	Инициатор	Содержание предложения (замечания)	Рекомендации организатора
1.	нет	замечаний и предложений не поступило	нет

Выводы по результатам общественных обсуждений:

рекомендовать предоставить разрешение на условно разрешенный вид использования земельного участка в кадастровом квартале 29:22:080902 площадью 565 кв.м, расположенного в Исакогорском территориальном округе г. Архангельска по улице Лесозаводской:

«склады: размещение сооружений, имеющих назначение по временному хранению, распределению и перевалке грузов (за исключением хранения стратегических запасов), не являющихся частями производственных комплексов, на которых был создан груз».

**Заместитель председателя комиссии  
по подготовке проекта  
Правил землепользования и застройки  
МО «Город Архангельск»**

**Д.А. Маслов**

**ГЛАВА МУНИЦИПАЛЬНОГО ОБРАЗОВАНИЯ  
«ГОРОД АРХАНГЕЛЬСК»**

**РАСПОРЯЖЕНИЕ**

от 15 ноября 2019 г. № 4077р

**О предоставлении разрешения на условно разрешенный вид  
использования земельного участка, расположенного  
в Октябрьском территориальном округе г. Архангельска  
по улице Юбилейной, об утверждении  
схемы расположения земельного участка**

В соответствии с Земельным кодексом Российской Федерации, Градостроительным кодексом Российской Федерации от 29.12.2004 № 190-ФЗ:

1. Предоставить разрешение на условно разрешенный вид использования земельного участка в кадастровом квартале 29:22:040901 площадью 93 кв.м, расположенного в Октябрьском территориальном округе г. Архангельска по улице Юбилейной:

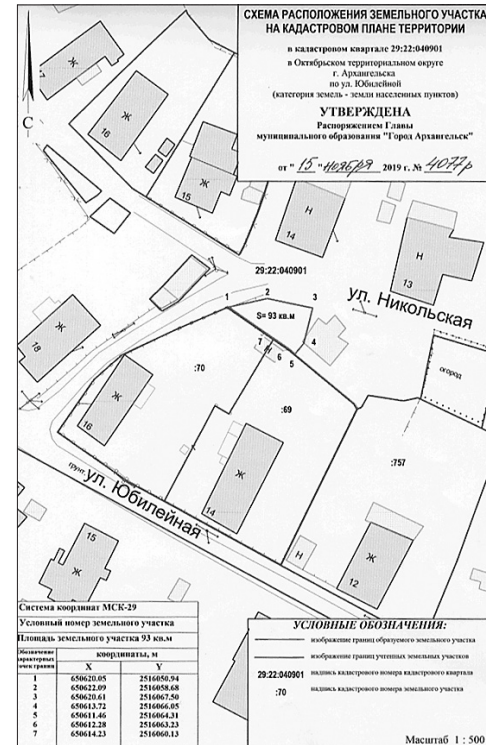
«ведение огородничества: осуществление деятельности, связанной с выращиванием ягодных, овощных, бахчевых или иных сельскохозяйственных культур и картофеля; размещение некапитального жилого строения и хозяйственных строений и сооружений, предназначенных для хранения сельскохозяйственных орудий труда и выращенной сельскохозяйственной продукции».

2. Утвердить прилагаемую схему расположения земельного участка в кадастровом квартале 29:22:040901 площадью 93 кв.м, расположенного в Октябрьском территориальном округе г. Архангельска по улице Юбилейной, в границах территориальной зоны индивидуальных жилых домов с приусадебными участками и малозэтажных многоквартирных жилых домов Ж-5 согласно Правилам землепользования и застройки муниципального образования «Город Архангельск» (категория земель – земли населенных пунктов) видом разрешенного использования для ведения огородничества.

3. Предоставить Коржавину Александру Федоровичу (место жительства: Россия, Архангельская область, г. Северодвинск, просп. Морской, д. 85, кв. 100) право на обращение без доверенности с заявлением о государственном кадастровом учете образуемого земельного участка.

**Исполняющий обязанности Главы  
муниципального образования  
«Город Архангельск»**

**Д.В. Шапошников**



**ГЛАВА МУНИЦИПАЛЬНОГО ОБРАЗОВАНИЯ  
«ГОРОД АРХАНГЕЛЬСК»**

**РАСПОРЯЖЕНИЕ**

от 18 ноября 2019 г. № 4093р

**О предоставлении разрешения на условно разрешенный вид использования земельного участка,  
расположенного в территориальном округе Майская горка г. Архангельска по улице Первомайской**

В соответствии с Земельным кодексом Российской Федерации, Градостроительным кодексом Российской Федерации от 29.12.2004 № 190-ФЗ, Правилами землепользования и застройки муниципального образования «Город Архангельск» от 13.12.2012 № 516:

Предоставить разрешение на условно разрешенный вид использования земельного участка с кадастровым номером 29:22:060412:76 площадью 889 кв.м, расположенного в территориальном округе Майская горка г. Архангельска по улице Первомайской:

«для индивидуального жилищного строительства: размещение индивидуального жилого дома (дом, пригодный для постоянного проживания, высотой не выше трёх надземных этажей); размещение индивидуальных гаражей и подсобных сооружений».

**Исполняющий обязанности Главы  
муниципального образования  
«Город Архангельск»**

**Д.В. Шапошников**

**ГЛАВА МУНИЦИПАЛЬНОГО ОБРАЗОВАНИЯ  
«ГОРОД АРХАНГЕЛЬСК»**

**РАСПОРЯЖЕНИЕ**

от 15 ноября 2019 г. № 4076р

**О предоставлении разрешения на условно разрешенный вид  
использования земельного участка, расположенного в Исакогорском территориальном округе  
г. Архангельска по улице Лесозаводской, об утверждении  
схемы расположения земельного участка**

В соответствии с Земельным кодексом Российской Федерации, Градостроительным кодексом Российской Федерации от 29.12.2004 № 190-ФЗ, Правилами землепользования и застройки муниципального образования «Город Архангельск» от 13.12.2012 № 516:

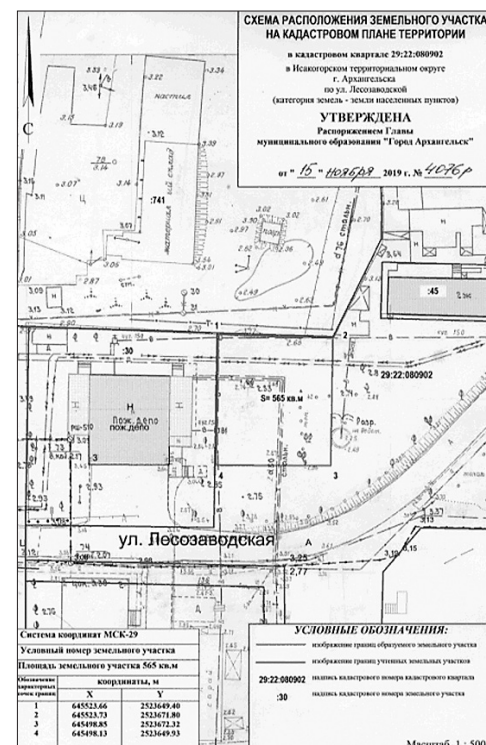
4. Предоставить разрешение на условно разрешенный вид использования земельного участка в кадастровом квартале 29:22:080902 площадью 565 кв.м, расположенного в Исакогорском территориальном округе г. Архангельска по улице Лесозаводской:

«склады: размещение сооружений, имеющих назначение по временному хранению, распределению и перевалке грузов (за исключением хранения стратегических запасов), не являющихся частями производственных комплексов, на которых был создан груз».

5. Утвердить прилагаемую схему расположения земельного участка в кадастровом квартале 29:22:080902 площадью 565 кв.м, расположенного в Исакогорском территориальном округе г. Архангельска по улице Лесозаводской, в границах территориальной зоны малозэтажных многоквартирных и среднеэтажных жилых домов Ж-7 согласно Правилам землепользования и застройки муниципального образования «Город Архангельск» (категория земель – земли населенных пунктов) с видом разрешенного использования склады.

**Исполняющий обязанности Главы  
муниципального образования  
«Город Архангельск»**

**Д.В. Шапошников**



ГЛАВА МУНИЦИПАЛЬНОГО ОБРАЗОВАНИЯ  
«ГОРОД АРХАНГЕЛЬСК»

РАСПОРЯЖЕНИЕ

от 15 ноября 2019 г. № 4075р

О предоставлении разрешения на условно разрешенный вид использования земельного участка, расположенного в поселке Боры муниципального образования «Город Архангельск» по улице Боры

В соответствии с Градостроительным кодексом Российской Федерации от 29.12.2004 № 190-ФЗ, Правилами землепользования и застройки муниципального образования «Город Архангельск» от 13.12.2012 № 516:

Предоставить разрешение на условно разрешенный вид использования земельного участка площадью 630 кв.м с кадастровым номером 29:16:200801:321, расположенного в поселке Боры муниципального образования «Город Архангельск» по улице Боры:

«ведение огородничества: размещение хозяйственных строений и сооружений, предназначенных для хранения сельскохозяйственных орудий труда и выращенной сельскохозяйственной продукции».

Исполняющий обязанности Главы  
муниципального образования  
«Город Архангельск»

Д.В. Шапошников

ГЛАВА МУНИЦИПАЛЬНОГО ОБРАЗОВАНИЯ  
«ГОРОД АРХАНГЕЛЬСК»

РАСПОРЯЖЕНИЕ

от 15 ноября 2019 г. № 4074р

О предоставлении разрешения на условно разрешенный вид использования земельного участка, расположенного в Маймаксанском территориальном округе г. Архангельска по улице Кольцевой, об утверждении схемы расположения земельного участка

В соответствии с Земельным кодексом Российской Федерации, Градостроительным кодексом Российской Федерации от 29.12.2004 № 190-ФЗ, Правилами землепользования и застройки муниципального образования «Город Архангельск» от 13.12.2012 № 516:

1. Предоставить разрешение на условно разрешенный вид использования земельного участка в кадастровом квартале 29:22:011308 площадью 335 кв.м, расположенного в Маймаксанском территориальном округе г. Архангельска по улице Кольцевой:

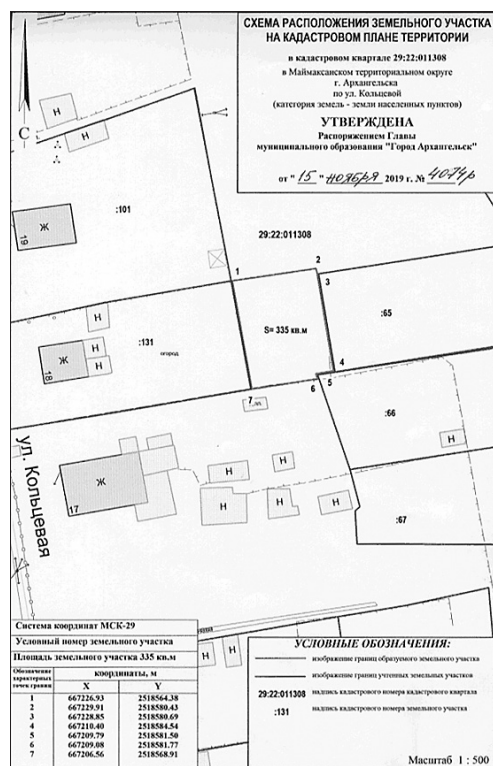
«ведение огородничества: осуществление деятельности, связанной с выращиванием ягодных, овощных, бахчевых или иных сельскохозяйственных культур и картофеля; размещение некапитальных жилых строений и хозяйственных строений и сооружений, предназначенных для хранения сельскохозяйственных орудий труда и выращенной сельскохозяйственной продукции».

2. Утвердить прилагаемую схему расположения земельного участка в кадастровом квартале 29:22:011308 площадью 335 кв.м, расположенного в Маймаксанском территориальном округе г. Архангельска по улице Кольцевой, в границах территориальной зоны индивидуальных жилых домов с приусадебными участками Ж-1 согласно Правилам землепользования и застройки муниципального образования «Город Архангельск» (категория земель – земли населенных пунктов) видом разрешенного использования для ведения огородничества.

3. Предоставить Фейгиной Елене Евгеньевне (место жительства: Россия, Архангельская область, г. Архангельск, ул. Сибирская, д. 11, кв. 2) право на обращение без доверенности с заявлением о государственном кадастровом учете образуемого земельного участка.

Исполняющий обязанности Главы  
муниципального образования  
«Город Архангельск»

Д.В. Шапошников



ГЛАВА МУНИЦИПАЛЬНОГО ОБРАЗОВАНИЯ  
«ГОРОД АРХАНГЕЛЬСК»

РАСПОРЯЖЕНИЕ

от 18 ноября 2019 г. № 4092р

О предоставлении разрешения на отклонение от предельных параметров разрешенного строительства индивидуального жилого дома на земельном участке, расположенном в территориальном округе Майская горка г. Архангельска по улице Красной Звезды

В соответствии с Градостроительным кодексом Российской Федерации от 29.12.2004 № 190-ФЗ, Правилами землепользования и застройки муниципального образования «Город Архангельск» от 13.12.2012 № 516:

Предоставить разрешение на отклонение от предельных параметров разрешенного строительства индивидуального жилого дома на земельном участке площадью 576 кв.м с кадастровым номером 29:22:060411:911, расположенном в территориальном округе Майская горка г. Архангельска по ул. Красной Звезды: уменьшение отступа зданий, строений, сооружений от границ земельного участка с северо-западной стороны до 0 метров (вдоль ул. Красной Звезды).

Отказать в предоставлении разрешения на отклонение от предельных параметров разрешенного строительства индивидуального жилого дома на земельном участке площадью 576 кв.м с кадастровым номером 29:22:060411:911, расположенном в территориальном округе Майская горка г. Архангельска по ул. Красной Звезды: уменьшение отступа зданий, строений, сооружений от границ земельного участка с юго-западной стороны до 0 метров;

Исполняющий обязанности Главы  
муниципального образования  
«Город Архангельск»

Д.В. Шапошников

ГЛАВА МУНИЦИПАЛЬНОГО ОБРАЗОВАНИЯ  
«ГОРОД АРХАНГЕЛЬСК»

РАСПОРЯЖЕНИЕ

от 18 ноября 2019 г. № 4091р

О предоставлении разрешения на отклонения от предельных параметров реконструкции объекта капитального строительства (здание магазина) на земельном участке, расположенном в Исакогорском территориальном округе г. Архангельска по улице Локомотивной

В соответствии с Градостроительным кодексом Российской Федерации от 29.12.2004 № 190-ФЗ, Правилами землепользования и застройки муниципального образования «Город Архангельск» от 13.12.2012 № 516:

Предоставить разрешение на отклонения от предельных параметров реконструкции объекта капитального строительства (здание магазина) на земельном участке площадью 523 кв.м с кадастровым номером 29:22:081503:2, расположенном в Исакогорском территориальном округе г. Архангельска по улице Локомотивной:

уменьшение отступа зданий, строений, сооружений от границ земельного участка с северной, западной, восточной сторон до 0 метров, с южной стороны до 1 метра;

размещение 17 машино-мест для хранения индивидуального транспорта за пределами земельного участка (11 машино-мест с восточной стороны, 6 машино-мест с южной стороны от границ земельного участка);

Отказать в предоставлении разрешения на отклонения от предельных параметров реконструкции объекта капитального строительства (здание магазина) на земельном участке площадью 523 кв.м с кадастровым номером 29:22:081503:2, расположенном в Исакогорском территориальном округе г. Архангельска по улице Локомотивной:

увеличение максимального процента застройки в границах земельного участка до 92;

уменьшение доли озелененной территории земельного участка до 0 процентов.

Исполняющий обязанности Главы  
муниципального образования  
«Город Архангельск»

Д.В. Шапошников

Заключение о результатах общественных обсуждений по проекту планировки территории в Ломоносовском территориальном округе г. Архангельска в границах ул. Урицкого, ул. Тимме Я., ул. Смольный Буян, просп. Обводный канал

от «20» ноября 2019 г.

Общественные обсуждения по проекту планировки территории в Ломоносовском территориальном округе г. Архангельска в границах ул. Урицкого, ул. Тимме Я., ул. Смольный Буян, просп. Обводный канал проводились в период с «14» октября 2019 года по «14» ноября 2019 года.

Организатор общественных обсуждений: Комиссия по подготовке проекта правил землепользования и застройки. В общественных обсуждениях приняло участие: 0 человек.

На основании протокола общественных обсуждений по проекту планировки территории в Ломоносовском территориальном округе г. Архангельска в границах ул. Урицкого, ул. Тимме Я., ул. Смольный Буян, просп. Обводный канал от 15.11.2019 Комиссией по подготовке проекта Правил землепользования и застройки муниципального образования «Город Архангельск» подготовлены следующие рекомендации в отношении внесенных предложений и замечаний по указанному проекту:

1) от участников общественных обсуждений, постоянно проживающих на территории, в пределах которой проводятся общественные обсуждения

№ п/п	Инициатор	Содержание предложения (замечания)	Рекомендации организатора
1.	нет	замечаний и предложений не поступило	нет

2) от иных участников общественных обсуждений

№ п/п	Инициатор	Содержание предложения (замечания)	Рекомендации организатора
1.	нет	замечаний и предложений не поступило	нет

**Выводы по результатам общественных обсуждений:**  
Рекомендовать одобрить проект планировки территории в Ломоносовском территориальном округе г. Архангельска в границах ул. Урицкого, ул. Тимме Я., ул. Смольный Буян, просп. Обводный канал.

Заместитель председателя комиссии  
по подготовке проекта  
Правил землепользования и застройки  
МО «Город Архангельск»

Д.А. Маслов

Заклучение о результатах общественных обсуждений по проекту планировки территории в Ломоносовском территориальном округе г. Архангельска в границах ул. Володарского, просп. Чумбарова-Лучинского, ул. Серафимовича, просп. Ломоносова

от «20» ноября 2019 г.

Общественные обсуждения по проекту планировки территории в Ломоносовском территориальном округе г. Архангельска в границах ул. Володарского, просп. Чумбарова-Лучинского, ул. Серафимовича, просп. Ломоносова проводились в период с «14» октября 2019 года по «14» ноября 2019 года.

Организатор общественных обсуждений: Комиссия по подготовке проекта правил землепользования и застройки. В общественных обсуждениях приняло участие: 0 человек.

На основании протокола общественных обсуждений по проекту планировки территории в Ломоносовском территориальном округе г. Архангельска в границах ул. Володарского, просп. Чумбарова-Лучинского, ул. Серафимовича, просп. Ломоносова от 15.11.2019 Комиссией по подготовке проекта Правил землепользования и застройки муниципального образования «Город Архангельск» подготовлены следующие рекомендации в отношении внесенных предложений и замечаний по указанному проекту:

1) от участников общественных обсуждений, постоянно проживающих на территории, в пределах которой проводятся общественные обсуждения

№ п/п	Инициатор	Содержание предложения (замечания)	Рекомендации организатора
1.	нет	замечаний и предложений не поступило	нет

2) от иных участников общественных обсуждений

№ п/п	Инициатор	Содержание предложения (замечания)	Рекомендации организатора
1.	нет	замечаний и предложений не поступило	нет

**Выводы по результатам общественных обсуждений:**  
Рекомендовать одобрить проект планировки территории в Ломоносовском территориальном округе г. Архангельска в границах ул. Володарского, просп. Чумбарова-Лучинского, ул. Серафимовича, просп. Ломоносова.

Заместитель председателя комиссии  
по подготовке проекта  
Правил землепользования и застройки  
МО «Город Архангельск»

Д.А. Маслов

Заклучение о результатах общественных обсуждений по проекту планировки территории района «Левобережье» муниципального образования «Город Архангельск»

от «20» ноября 2019 г.

Общественные обсуждения по проекту планировки территории района «Левобережье» муниципального образования «Город Архангельск» проводились в период с «14» октября 2019 года по «14» ноября 2019 года.

Организатор общественных обсуждений: Комиссия по подготовке проекта правил землепользования и застройки. В общественных обсуждениях приняло участие: 0 человек.

На основании протокола общественных обсуждений по проекту планировки территории района «Левобережье» муниципального образования «Город Архангельск» от 15.11.2019 Комиссией по подготовке проекта Правил землепользования и застройки муниципального образования «Город Архангельск» подготовлены следующие рекомендации в отношении внесенных предложений и замечаний по указанному проекту:

1) от участников общественных обсуждений, постоянно проживающих на территории, в пределах которой проводятся общественные обсуждения

№ п/п	Инициатор	Содержание предложения (замечания)	Рекомендации организатора
1.	нет	замечаний и предложений не поступило	нет

2) от иных участников общественных обсуждений

№ п/п	Инициатор	Содержание предложения (замечания)	Рекомендации организатора
1.	нет	замечаний и предложений не поступило	нет

Выводы по результатам общественных обсуждений:

Рекомендовать одобрить проект планировки территории района «Левобережье» муниципального образования «Город Архангельск».

Заместитель председателя комиссии по подготовке проекта Правил землепользования и застройки МО «Город Архангельск»

Д.А. Маслов

Заключение о результатах общественных обсуждений по проекту планировки территории района «Кегостров» муниципального образования «Город Архангельск»

от «20» ноября 2019 г.

Общественные обсуждения по проекту планировки территории района «Кегостров» муниципального образования «Город Архангельск» проводились в период с «14» октября 2019 года по «14» ноября 2019 года.

Организатор общественных обсуждений: Комиссия по подготовке проекта правил землепользования и застройки. В общественных обсуждениях приняло участие: 2 человека.

На основании протокола общественных обсуждений по проекту планировки территории района «Кегостров» муниципального образования «Город Архангельск» от 15.11.2019 Комиссией по подготовке проекта Правил землепользования и застройки муниципального образования «Город Архангельск» подготовлены следующие рекомендации в отношении внесенных предложений и замечаний по указанному проекту:

1) от участников общественных обсуждений, постоянно проживающих на территории, в пределах которой проводятся общественные обсуждения

Table with 4 columns: № п/п, Инициатор, Содержание предложения (замечания), Рекомендации организатора. Row 1: Инициатор: Стык Василий Васильевич (вх. от 11.11.2019 № 16028); Содержание: Предложения, замечания: Прошу предусмотреть размещение индивидуальных жилых домов в границах территории в соответствии с прилагаемым плановым материалом; Рекомендации: Рекомендовать не учитывать данное предложение по причине его несоответствия утвержденной градостроительной документации...

2) от иных участников общественных обсуждений

Table with 4 columns: № п/п, Инициатор, Содержание предложения (замечания), Рекомендации организатора. Row 1: Инициатор: Левкова Елена Владимировна (вх. от 11.11.2019 № 16024); Содержание: Предложения: В рамках реализации проекта «Социально-экономическое развитие о. Кего» и решения вопроса об утверждении планировки территории о. Кего...; Рекомендации: Рекомендовать не учитывать данное предложение по причине его несоответствия утвержденной градостроительной документации...

Выводы по результатам общественных обсуждений:

Рекомендовать одобрить проект планировки территории района «Кегостров» муниципального образования «Город Архангельск».

Заместитель председателя комиссии по подготовке проекта Правил землепользования и застройки МО «Город Архангельск»

Д.А. Маслов

Заключение о результатах общественных обсуждений по проекту планировки территории муниципального образования «Город Архангельск» в границах просп. Ломоносова, ул. Урицкого и наб. Северной Двины

от «20» ноября 2019 г.

Общественные обсуждения по проекту планировки территории муниципального образования «Город Архангельск» в границах просп. Ломоносова, ул. Урицкого и наб. Северной Двины проводились в период с «14» октября 2019 года по «14» ноября 2019 года.

Организатор общественных обсуждений: Комиссия по подготовке проекта правил землепользования и застройки. В общественных обсуждениях приняло участие: 98 человек.

На основании протокола общественных обсуждений по проекту планировки территории муниципального образования «Город Архангельск» в границах просп. Ломоносова, ул. Урицкого и наб. Северной Двины от 15.11.2019 Комиссией по подготовке проекта Правил землепользования и застройки муниципального образования «Город Архангельск» подготовлены следующие рекомендации в отношении внесенных предложений и замечаний по указанному проекту:

1) от участников общественных обсуждений, постоянно проживающих на территории, в пределах которой проводятся общественные обсуждения

Table with 4 columns: № п/п, Инициатор, Содержание предложения (замечания), Рекомендации организатора. Rows 1-41: Multiple entries with various initiators (e.g., Ригачева Галина Константиновна, Зайкова Марина Александровна, Гостица Валентина Николаевна) and detailed content regarding planning and construction regulations.





95	Белова Ольга Сергеевна	<p>Предложения, замечания:</p> <p>Необходимо предусмотреть достаточное количество парковочных мест для жильцов нашего дома.</p> <p>1) У меня замечание по текущей обстановке на стройке. Почему обладая огромным участком надо поставить туалет прямо под самые окна жильцов нашего дома? Летом особенно невыносимо будет. Стройка под окнами развернулась на 3-5 лет, всё это время я буду лишена возможности проветривать свое жилье. У меня все окна выходят на стройку. Туалет под моими окнами вообще никакой проектной документацией не предусмотрен.</p> <p>Требую перенести ваш туалет (а он уже действующий) как можно быстрее с учетом санитарно-гигиенических норм!</p> <p>2) Дома строятся слишком близко к нашему. Практически окно в окно.</p> <p>3) Этажность дома (строящегося) не соответствует возможностям данного участка, 12этажный дом оставит жильцов нашего дома без солнечного света. У меня все окна квартиры на одну сторону, соответственно я полностью останусь без освещения естественного. Результаты проведенной экспертизы о том, что свет будет в течение 2 часов с 4 часов утра противоречат здравому смыслу и кажутся сомнительными.</p>	<p>1. К рассматриваемому проекту планировки не относится</p> <p>2. К рассматриваемому проекту планировки не относится</p> <p>3. К рассматриваемому проекту планировки не относится</p>		<p>Замечание №2 Нарушение ст. 39 Правил землепользования и застройки</p> <p>В соответствии со ст. 39 «Правил землепользования и застройки муниципального образования «Город Архангельск» в редакции от 20.06.2018 г. (далее «Правила землепользования и застройки»).</p> <p>1. При проектировании жилой застройки следует предусматривать размещение площадок общего пользования различного назначения.</p> <p>2. Размеры территорий площадок определяются в зависимости от вида и устанавливаются согласно нормам, приведенным в таблице № 2.</p> <p>3. Допускается уменьшение, но не более чем на 50 процентов, удельных размеров площадок для хозяйственных целей при застройке жилищными зданиями в 9 и выше этажей; для занятий физкультурой при формировании единого физкультурно-оздоровительного комплекса микрорайона для образовательных учреждений и населения.</p>	<p>2. Принять к сведению замечания, касающиеся размещения детских, взрослых и спортивных площадок. Уточнить их площади и количество.</p>										
96	Дроздов Алексей Николаевич	<p>Предложения, замечания:</p> <p>1. Данный проект планировки не может быть принят, т.к. в нем до минимума снижены нормативы, которые должны обеспечивать комфортное проживание граждан.</p> <p>А именно:</p> <p>– недостаточное количество парковочных мест (часть парков. мест вынесена за пределы красных линий, что говорит о том, что данные места в будущем возможно будут убраны при расширении дороги пр. Ломоносова).</p> <p>– не учтена обеспеченность района образовательными учреждениями (гимназия № 21 рассчитана на 500 чел.).</p> <p>– на проекте планировки территории детские площадки размещены отдельно от вновь спроектированных жилых домов, не включены в их участки, и находятся на месте жилых домов, подлежащих расселению. Есть вероятность, что в дальнейшем никто не будет расселять жильцов аварийных домов и сносить старые для строит-ва детских и спортивных площадок. При завершении стр-ва детские площадки должны быть переданы жильцам вновь построенных домов для их обслуживания и дальнейшей сертификации.</p> <p>– особое внимание следует обратить недостаточному количеству зон озеленения, а район находится на пересечении двух автомобильных интенсивно используемых дорог (особенно в часы пик сильная загазованность).</p>	<p>1. Принять к сведению замечание. Уточнить количество парковочных мест. Согласно п. 1 статьи 12 Федерального закона от 29.12.2017 N 443-ФЗ (ред. от 15.04.2019) «Об организации дорожного движения в Российской Федерации и о внесении изменений в отдельные законодательные акты Российской Федерации» парковка общего пользования может быть размещена на части автомобильной дороги и (или) территории, примыкающей к проезжей части и (или) тротуару, обочине, эстакаде или мосту либо являющейся частью подэстакадных или подмостовых пространств, площадей и иных объектов улично-дорожной сети, а также в здании, строении или сооружении либо части здания, строения, сооружения.</p> <p>2. Доводы не обоснованы. Радиус обслуживания общеобразовательными учебными заведениями составляет 750м в соответствии с нормами проектирования. В радиусе обслуживания находятся МБОУ: школа №9, лицей №19, гимназия №21. В Ломоносовском территориальном округе намечена к строительству школа на 1000 мест в районе переулка Водников.</p> <p>3. Замечание не может быть принято к рассмотрению согласно п. 15 ст. 5.1 Градостроительного кодекса Российской Федерации</p> <p>4. Замечание не может быть принято к рассмотрению согласно п. 15 ст. 5.1 Градостроительного кодекса Российской Федерации</p>		<p>Таблица №2</p> <table border="1"> <thead> <tr> <th>Площадки</th> <th>Удельные размеры площадок, кв.м/чел.</th> </tr> </thead> <tbody> <tr> <td>Площадки для игр детей дошкольного и младшего школьного возраста</td> <td>0,3</td> </tr> <tr> <td>Площадки для отдыха взрослого населения</td> <td>0,1</td> </tr> <tr> <td>Спортивные площадки у</td> <td>1</td> </tr> <tr> <td>Площадки для хозяйственных целей</td> <td>0,15</td> </tr> </tbody> </table> <p>В нарушении п.2 ст.39 «Правил землепользования и застройки» не предусмотрены требуемые площадки для хозяйственных целей в объеме согласно пояснительной записке проекта планировки: 460 человек в существующей застройке 460х0,15 м<sup>2</sup>=69м<sup>2</sup> 750 человек в проектируемой застройке 750х0,15 м<sup>2</sup> = 112,5 м<sup>2</sup>, с допустимым уменьшением до 50% равной 56,25 м<sup>2</sup>.</p> <p>Итого требуемая площадь площадок для хозяйственных целей 125,25 м<sup>2</sup>. Проектом планировки в нарушении ст. 39 Правил землепользования и застройки предусмотрено «Ф» м<sup>2</sup> площадок для хозяйственных целей.</p> <p>Замечание №3. Нарушение п. 3 ст.42 Градостроительного кодекса РФ. Согласно п.3 ст. 42 ГрК РФ: Основная часть проекта планировки территории включает в себя положение о характеристиках планируемого развития территории, в том числе о плотности и параметрах застройки территории (в пределах, установленных градостроительным регламентом), о характеристиках объектов капитального строительства жилого, производственного, общественно-делового и иного назначения и необходимых для функционирования таких объектов и обеспечения жизнедеятельности граждан объектов коммунальной, транспортной, социальной инфраструктур, в том числе объектов, включенных в программы комплексного развития систем коммунальной инфраструктуры, программы комплексного развития транспортной инфраструктуры, программы комплексного развития социальной инфраструктуры и необходимых для развития территории в границах элемента планировочной структуры.</p> <p>В проекте планировки ведомость жилых и общественных зданий и сооружений, не содержит информации о площади застройки, жилой площади, площади общественных помещений, этажности зданий. Приведенные в пояснительной записке данные о проектируемой застройке в объеме 30 000 м<sup>2</sup> жилой площади, не соответствуют выданным разрешениям на строительство в объеме 33 998,40 м<sup>2</sup> жилой площади (прил. 2 п.1-4):</p> <p>– разрешение на стр-во RU 29-301000-210-2019 жилая площадь 9 519,09 м<sup>2</sup>,</p> <p>– разрешение на стр-во RU 29-301000-209-2019 жилая площадь 6 790,98 м<sup>2</sup>,</p> <p>– разрешения на стр-во RU 29301000-238-2018, RU29301000-206-2017, RU 29301000-204-2018) жилая площадь 16 231,83 м<sup>2</sup>,</p> <p>– разрешения на стр-во № RU 29301000-211-2019 жилая площадь 1 456,5 м<sup>2</sup>.</p> <p>Следует отметить, что в пояснительной записке не учтена площадь перспективной застройки зданий, отображенных в чертежах планировки. Суммарная жилая площадь данных зданий с учетом коэффициента плотности застройки (ст. 33 Правил землепользования и застройки) составляет 15 794,10 м<sup>2</sup> (прил. 1 и прил.2 п. 5-8). С учетом существующей жилой застройки территории жилая площадь, которую предполагает проект планировки составит 61 983,20 м<sup>2</sup>, а не 48 400 м<sup>2</sup>.</p> <p>При этом в пояснительной записке и расчетах не содержится информация о существующей общественной застройке по адресам ул Урицкого, д. 1, ул. Урицкого, д. 1, к.1, ул. Урицкого, д. 1, к.2, наб. Северной Двины, д. 14 к.2, Р.Куликова 6 (встроенные помещения), Набережная Северной Двины 12 (встроенные помещения) в объеме 14 306,8 м<sup>2</sup>. (прил. 2 п.10,13,14-17).</p> <p>Исходя из вышесказанного, проект не предусматривает необходимое обеспечение общественных помещений парковочными местами. Отсутствие достоверной информации о характеристиках объектов капитального строительства жилого и общественного назначения является нарушением п.3 ст.42 Градостроительного кодекса РФ.</p>	Площадки	Удельные размеры площадок, кв.м/чел.	Площадки для игр детей дошкольного и младшего школьного возраста	0,3	Площадки для отдыха взрослого населения	0,1	Спортивные площадки у	1	Площадки для хозяйственных целей	0,15	<p>3. Принять к сведению замечания, касающиеся размещения парковочных мест. Уточнить их количество.</p> <p>Остальные доводы считать не обоснованными.</p> <p>Согласно п. 1 статьи 12 Федерального закона от 29.12.2017 N 443-ФЗ (ред. от 15.04.2019) «Об организации дорожного движения в Российской Федерации и о внесении изменений в отдельные законодательные акты Российской Федерации» парковка общего пользования может быть размещена на части автомобильной дороги и (или) территории, примыкающей к проезжей части и (или) тротуару, обочине, эстакаде или мосту либо являющейся частью подэстакадных или подмостовых пространств, площадей и иных объектов улично-дорожной сети, а также в здании, строении или сооружении либо части здания, строения, сооружения.</p>
Площадки	Удельные размеры площадок, кв.м/чел.															
Площадки для игр детей дошкольного и младшего школьного возраста	0,3															
Площадки для отдыха взрослого населения	0,1															
Спортивные площадки у	1															
Площадки для хозяйственных целей	0,15															
97	АО «ПСФ «ИНСТРОЙ» (вх. от 13.11.2019 № 16204)	<p>Предложения, замечания:</p> <p>Согласно ст. 45 Градостроительного кодекса РФ п. 10 Подготовка документации по планировке территории осуществляется на основании документов территориального планирования, правил землепользования и застройки, ... в соответствии с программами комплексного развития систем коммунальной инфраструктуры, программами комплексного развития транспортной инфраструктуры, программами комплексного развития социальной инфраструктуры, нормативами градостроительного проектирования, комплексными схемами организации дорожного движения, ... , требованиями технических регламентов, сводов правил с учетом материалов и результатов инженерных изысканий.</p> <p>Замечание №1. Нарушение требования СП 42.13330.2016 п. 7.5. В соответствии с пунктом 7.5 СП 42.13330.2016 «Свод правил. Градостроительство. Планировка и застройка городских и сельских поселений. Актуализированная редакция СНиП 2.07.01-89*» (далее – СП 42.13330.2016) в микрорайонах (кварталах) жилых зон необходимо предусматривать размещение площадок общего пользования различного назначения с учетом демографического состава населения, типа застройки, природно-климатических и других местных условий. Состав площадок и размеры их территории должны определяться территориальными нормами или правилами застройки. При этом общая площадь территории, занимаемой площадками для игр детей, отдыха и занятий физкультурой взрослого населения, должна быть не менее 10% общей площади микрорайона (квартала) жилой зоны и быть доступной для маломобильных групп населения. Согласно техническому заданию на подготовку документации по планировке территории муниципального образования «Город Архангельск» в границах просп. Ломоносова, ул. Урицкого и наб. Северной Двины площадь территории составляет 7,4589 га (74 589 м<sup>2</sup>). Десять процентов от общей площади планируемой территории составляют 74 589 х 0,1=7 458,9 м<sup>2</sup>. При этом проектом планировки в зоне Ж-8-2 – зона среднеэтажных и многоэтажных жилых домов – предусматривается разместить 2443,5 м<sup>2</sup> площадок различного назначения (в т.ч. существующая по адресу Наб. Северной Двины 12 к.1 – 280 м<sup>2</sup>, проектируемые наб. Северной Двины 15 – 250 м<sup>2</sup>, Романа Куликова 6 – 261 м<sup>2</sup>, Р. Куликова 6 – 261 м<sup>2</sup>, Романа Куликова 1 – 656,5 м<sup>2</sup>, Ломоносова 33 к1-к.3 996 м<sup>2</sup>). Таким образом, проект планировки нарушает требование СП 42.13330.2016 п. 7.5 площадь площадок различного назначения составляет 3,27% (2 443,5 м<sup>2</sup>/74 589 м<sup>2</sup>), вместо требуемых 10 %.</p>	<p>1. Принять к сведению замечания, касающиеся размещения детских, взрослых и спортивных площадок. Уточнить их площади и количество.</p>		<p>Замечание №4. Нарушение п.2 ст. 37 Правилами землепользования и застройки</p> <p>В соответствии с Правилами землепользования и застройки ст. 37 Минимальное количество машино-мест для хранения индивидуального транспорта:</p> <p>1. Требования к минимальному количеству транспорта на территории земельных участков устанавливаются для участков, расположенных во всех территориальных зонах, за исключением зон сельскохозяйственного использования.</p> <p>2. Все объекты капитального строительства и объекты, не являющиеся таковыми, независимо от их вида использования и функционального назначения должны быть обеспечены расчетным количеством машино-мест согласно техническим регламентам, строительным нормам</p>	<p>4. Принять к сведению замечания, касающиеся размещения парковочных мест. Уточнить их количество.</p> <p>Согласно п. 1 статьи 12 Федерального закона от 29.12.2017 N 443-ФЗ (ред. от 15.04.2019) «Об организации дорожного движения в Российской Федерации и о внесении изменений в отдельные законодательные акты Российской Федерации» парковка общего пользования может быть размещена на части автомобильной дороги и (или) территории, примыкающей к проезжей части и (или) тротуару, обочине, эстакаде или мосту либо являющейся частью подэстакадных или подмостовых пространств, площадей и иных объектов улично-дорожной сети, а также в здании, строении или сооружении либо части здания, строения, сооружения.</p>										

<p>и местным нормативам градостроительного проектирования.</p> <p>При отсутствии в технических регламентах, строительных нормах и местных нормативах градостроительного проектирования норм расчёта стоянок автомобилей для отдельного вида разрешённого использования объекта капитального строительства минимальное количество машино-мест определяется исходя из 2 машино-мест на каждые 100 квадратных метров общей площади объекта.</p> <p>Проектом планировки предусмотрено количество парковочных мест, предназначенных для жителей жилых домов 138 машино-местами из расчёта жилой площади 48 400 м<sup>2</sup> бизнес-класса (40м<sup>2</sup>/чел) – 1210 человек, а не фактической 61 983,20 м<sup>2</sup> (прил. 2 п. 18) экономического класса (30м<sup>2</sup>/чел) – 2066 человек и как следствие требуемым количеством машино-мест 2066*0,089=184 машино-места.</p> <p>При этом в нарушении п.2 ст. 37 не предусмотрено парковочных мест для зданий и помещений общественного назначения общей площадью 14 306 м<sup>2</sup> существующих и 1992,61 м<sup>2</sup> согласно выданным разрешениям на строительство. И требующим согласно Правил землепользования ст.37 п.2 (14 309+1992,61)м<sup>2</sup>/100м<sup>3</sup> х 2 машино-места= 325 машино-мест.</p> <p>Замечание №5. Нарушение технического задания</p> <p>Согласно приложению к техническому заданию на подготовку документации по планировке территории муниципального образования «Город Архангельск» в границах просп. Ломоносова, ул. Урицкого и наб. Северной Двины площадью 7,4589 га, утвержденного распоряжением Главы муниципального образования «Город Архангельск» от 14.03.2019 № 712р утверждены границы территории проектирования. Границами проектирования являются красные линии пр. Ломоносова, наб. Северной Двины и ул. Урицкого. Проект планировки нарушает указанные границы проектирования со стороны пр. Ломоносова, при этом проектом планировки за границами проектирования предполагается разместить парковочные площадки на 78 машино-мест (АП7, АП44, АП27), что составляет более половины из всех предусмотренных 138 машино-мест.</p> <p>Данное решение вступает в противоречие с положением проекта планировки центральной части муниципального образования «Город Архангельск» в границах ул. Смольный Буян, наб. Северной Двины, ул. Логинова и пр. Обводный канал, утвержденного распоряжением мэра города Архангельска от 20 декабря 2013 г. № 4193р в части расширения проспекта Ломоносова до 4-х полос. Что является нарушением п.6 «Требования к подготовке документации по планировке территории» технического задания.</p> <p>Замечание №6. Нарушение п.4 ст.42 Градостроительного кодекса Российской Федерации.</p> <p>Согласно п.4 ст.42 Градостроительного кодекса Российской Федерации Материалы по обоснованию проекта планировки территории содержат положения об очередности планируемого развития территории, содержащие этапы проектирования, строительства, реконструкции объектов капитального строительства жилого, производственного, общественно-делового и иного назначения и этапы строительства, реконструкции необходимых для функционирования таких объектов и обеспечения жизнедеятельности граждан объектов коммунальной, транспортной, социальной инфраструктур, в том числе объектов, включенных в программы комплексного развития систем коммунальной инфраструктуры, программы комплексного развития транспортной инфраструктуры, программы комплексного развития социальной инфраструктуры.</p> <p>Проектом Планировки предусмотрено устройство дополнительных площадок различного назначения в объеме 1400 м<sup>2</sup> для проектируемой жилой застройки в 30 000 м<sup>2</sup>, при этом на данный момент на детской площадке площадью 995,7 м<sup>2</sup> расположены жилые дома с адресами Ломоносова 33 к.3, Ломоносова 33 к.2, а на детской площадке площадью 656,52 м<sup>2</sup> находится жилой дом Романа Куликова 1. Данные жилые дома не включены в адресную программу Архангельской области «Переселение граждан из аварийного жилищного фонда на 2019 – 2025 годы» И как следствие площадки общей площадью 1652 м<sup>2</sup> будут отсутствовать на момент завершения строительства объектов, с выданными разрешениями на строительство в объеме 33 998 м<sup>2</sup>. Считаем необходимым проработать согласно п.4 ст. 42 ГрК РФ положения об очередности планируемого развития территории.</p> <p>Замечание №7. Нарушение п.7.1 СП 42.13330.2016 Градостроительство. Планировка и застройка городских и сельских поселений и п.2.3 и п. 5.1 САНИТАРНЫЕ ПРАВИЛА И НОРМЫ 2.2.1/2.1.1.1076-01 гигиенические требования к инсоляции и солнцезащите помещений жилых и общественных зданий и территорий</p> <p>На 6 странице пояснительной записки проекта планировки указано «инсоляция жилого здания и прилегающих территорий, в связи с размещением зданий существенно не меняется и соответствует требованиям СанПин 2.2.1/2.1.1.1076-01 «Гигиенические требования к инсоляции и солнцезащите помещений жилых и общественных зданий и территорий».</p> <p>При этом согласно отчету Д-860-19 ООО «Архитектуры и Дизайн» по расчёту продолжительности инсоляции требования п. 2.3 и п. 5.1 САНИТАРНЫЕ ПРАВИЛА И НОРМЫ 2.2.1/2.1.1.1076-01 для следующих объектов не выполняются:</p> <p>«Блокированный жилой дом с жилыми и общественными помещениями с подземной парковкой (2 очередь). Блок-секция А и Блок-секция Б в осях 19-22 по адресу: г. Архангельск, ул. Романа Куликова» комплекса многоквартирных жилых домов со встроенными помещениями общественного назначения, расположенного в районе ул. Романа Куликова и Набережной Северной Двины в Ломоносовском территориальном округе г. Архангельска;</p> <p>– «Малозатяжной многоквартирный жилой дом, расположенный в Ломоносовском территориальном округе г. Архангельска по ул. Романа Куликова, 1, к. 1»;</p>	<p>5. Доводы не обоснованы.</p> <p>Все требования технического задания на подготовку документации по планировке территории муниципального образования «Город Архангельск» в границах просп. Ломоносова, ул. Урицкого и наб. Северной Двины площадью 7,4589 га соблюдены</p> <p>6. Принять к сведению замечания, касающиеся очередности планируемого развития территории, содержащие этапы проектирования. Доработать данный вопрос. Остальные доводы считать не обоснованными</p> <p>7. Доводы не обоснованы.</p> <p>Требования установлены Постановлением Главного государственного санитарного врача Российской Федерации от 25.10.2001 N 29 и обязательны при проектировании, строительстве и реконструкции жилых, общественных зданий и территорий жилой застройки. Расчеты инсоляции являются обязательным разделом в составе проектной документации.</p> <p>С учетом того что инсоляция прямо зависит от расположения планируемого объекта на участке, как правило, на стадии первичного градостроительного анализа оценка этого параметра осуществляется на уровне принципиальной возможности соблюдения таких норм, а не конкретных расчетов, которые выполняются на стадии проектной документации</p>	<p>– Детская площадка №11 по проекту планировки, утвержденного распоряжением мэра г. Архангельска №4194р от 20.12.2013 г. «Об утверждении проектов планировки и межевания территории в границах пр. Ломоносова, ул. Романа Куликова и Набережной Северной Двины в Ломоносовском территориальном округе г.Архангельска».</p> <p>Замечание №8. Нарушение п.2 Ст. 41.1 Градостроительного кодекса Российской Федерации</p> <p>В нарушении п.2 Ст. 41.1 Градостроительного кодекса РФ при подготовке документации по планировке территории до установления границ зон с особыми условиями использования территории учитываются размеры этих зон и ограничения по использованию территории в границах таких зон, которые устанавливаются в соответствии с законодательством Российской Федерации. (Ст. 1 п. 4 дано определение зоны с особыми условиями использования территорий – охранные, санитарно-защитные зоны ... , иные зоны, устанавливаемые в соответствии с законодательством Российской Федерации)</p> <p>В соответствии с п.7.13 СП 42.13330.2016 Градостроительство. Планировка и застройка городских и сельских поселений. Актуализированная редакция СНиП 2.07.01–89* при размещении отдельно стоящих распределительных пунктов и трансформаторных, подстанций напряжением 6 – 20 кВ при числе трансформаторов не более двух 4 мощностью каждого до 1000 кВтА, и выполнении мер по шумозащите расстояние от них до окон жилых и общественных зданий следует принимать не менее 10 м, а до зданий лечебно-профилактических учреждений – не менее 15 м.</p> <p>Анализ данной нормы позволяет сделать вывод о том, что размещение объектов ближе, чем на 10 м от трансформаторной подстанции может оказать неблагоприятное воздействие на здоровье людей.</p> <p>При этом согласно требованиям п. 2.1 СанПин 2.2.1/2.1.1.1200-03 «Санитарно-защитные зоны и санитарная классификация предприятий, сооружений и иных объектов» (в ред. Изменения N 1, Изменения N 2, Изменений и дополнений N 3, утв. Постановлением Главного государственного санитарного врача РФ от 10*04.2008 №25, 06.10.2009 №61, 09.09.2010 N *П22 соответственно) в целях обеспечения безопасности населения и в соответствии с Федеральным законом «О санитарно-эпидемиологическом благополучии населения» от 30.03.1999 N 52-ФЗ вокруг объектов и производств, являющихся источниками воздействия на среду обитания и здоровье человека, устанавливается специальная территория с особым режимом использования, размер которой обеспечивает уменьшение воздействия загрязнения на атмосферный воздух (химического, биологического, физического) до значений, установленных гигиеническими нормативами. По своему функциональному назначению санитарно-защитная зона является защитным барьером, обеспечивающим уровень безопасности населения при эксплуатации объекта в штатном режиме.</p> <p>В соответствии с п. 5.1 СанПин 2.2.1/2.1.1.1200-03 в санитарно-защитной зоне не допускается размещать, в том числе жилую застройку, зоны отдыха, спортивные сооружения, детские площадки.</p> <p>Согласно п. 7.1.10 СанПин 2.2.1/2.1.1.1200-03 для электроподстанций размер санитарно-защитной зоны устанавливается в зависимости от типа (открытые, закрытые), мощности на основании расчетов физического воздействия на атмосферный воздух, а также результатов натурных измерений.</p> <p>Так постановлением Правительства РФ от 24.02.2009 N 160 (ред. от 21.12.2018) «О порядке установления охранных зон объектов электросетевого хозяйства и особых условий использования земельных участков, расположенных в границах таких зон» Охранные/ зон14 устанавливаются вокруг подстанции на расстоянии 10 м.</p> <p>В рассматриваемом проекте планировке в нарушении п.2 Ст. 41.1 Градостроительного кодекса не отображены и не учтены охранные и санитарно-защитные зоны:</p> <ul style="list-style-type: none"> <li>– насосной станции канализации (Санитарная зона от 15 до 30 м в зависимости от производительности);</li> <li>– групповых резервуарных установок (ГРУ №093) сжиженного газа;</li> <li>– 4 (четырёх) Трансформаторных подстанций.</li> </ul> <p>Замечание №9 Нарушения в расположение детских и спортивных площадок</p> <p>Вследствие не нанесения охранных и санитарно-защитных зон площадки (детские и спортивные) по адресам Р. Куликова 1 (656,52м<sup>2</sup>) и Р. Куликова 6 (261,13м<sup>2</sup>) оказались на недопустимо близких (опасных) расстояниях от трансформаторных подстанций – 5,4 м и 5,0 м соответственно (см. зам. 8)</p> <p>Детская площадка по адресу Наб. Северной Двины 15 (249 м<sup>2</sup>) не инсолируется (см. зам. 7).</p> <p>Детская площадка по адресу Наб. Северной Двины 12 к.1 (280 м<sup>2</sup>) находится на расстоянии 4,8 м от автостоянки открытого типа на 8 машино-мест в нарушение СанПин 2.2.1/2.1.1.1200-03 Санитарно-защитные зоны и санитарная классификация предприятий, сооружений и иных объектов п.7.1.12 Табл. 7.1.1, которая регламентирует расстояние от открытых автостоянок на 10 машино-мест и менее 25 метров.</p> <p>Детская площадка по адресу Ломоносова 33 к.3 (995,7 м<sup>2</sup>) расположена на расстоянии 4 м от границы территории планировки. Представленный проект планировки не отображает нахождение парковочной площадки размерами 70х40м для 112 машиномест на соседнем участке Северного (Арктического) федерального университета имени М.В. Ломоносова. В нарушение СанПин 2.2.1/2.1.1.1200-03 вся детская площадка по адресу Ломоносова 33 к.3 (995,7 м<sup>2</sup>) находится ближе 50 метров требуемых для открытых автостоянок на 50 машино-мест и более. (Прил.2)</p> <p>Как результат допущенных нарушений из 5 (пяти) предусмотренных проектом планировки площадок различного назначения общей площадью 2443,5 м<sup>2</sup>:</p> <ul style="list-style-type: none"> <li>– 3 площадки площадью 1556 м<sup>2</sup> полностью не соответствуют действующим санитарным нормам.</li> <li>– 2 площадки должны быть уменьшены, чтобы соответствовать действующим нормам.</li> </ul>	<p>8. Доводы не обоснованы.</p> <p>Все необходимые отступы в проекте планировки соблюдены.</p> <p>На территории проектирования отсутствуют санитарно-защитные зоны</p> <p>9. Принять к сведению замечания, касающиеся размещения парковочных мест, детских, взрослых и спортивных площадок. Уточнить их площади и количество. Остальные доводы считать не обоснованными.</p> <p>Согласно п. 1 статьи 12 Федерального закона от 29.12.2017 N 443-ФЗ (ред. от 15.04.2019) «Об организации дорожного движения в Российской Федерации и о внесении изменений в отдельные законодательные акты Российской Федерации» парковка общего пользования может быть размещена на части автомобильной дороги и (или) территории, примыкающей к проезжей части и (или) тротуару, обочине, эстакаде или мосту либо являющейся частью подэстакадных или подмостовых пространств, площадей и иных объектов улично-дорожной сети, а также в здании, строении или сооружении либо части здания, строения, сооружения.</p>
--	--	---	---

	<p>В итоге в квартале на 1210 человек согласно проекту планировки, а по факту 2066 человек (замечание 4) останется около 825 м<sup>2</sup> различного назначения, что составит 825/2066=0,4 м<sup>2</sup>/чел. вместо минимально допустимых согласно ст.39 Правил землепользования 1,05 м<sup>2</sup>/чел. Таким образом в нарушение СП 42.13330.2016 п.7.5 площадь площадок различного назначения составит 1,1 % (825 м<sup>2</sup>/ 74 589 м<sup>2</sup>), вместо требуемых 10%.</p> <p>Замечание №10 Нарушение требований п. 10 Технического задания проекта планировки</p> <p>Акционерное общество «Специализированный застройщик «Проектно-строительная фирма «Инстрой» ведет строительство комплекса многоквартирных жилых домов со встроенными помещениями общественного назначения и подземным паркингом с надстроеными помещениями общественного назначения, расположенного в районе ул. Романа Куликова и наб. Северной Двины в Ломоносовском территориальном округе г. Архангельска (Далее «Комплекс») на основании разрешения на строительство № RU 23301000-238-2018 от 25.10.2018г. (взамен разрешения на строительство №RU 23301000-205-2018 от 31.01.2018г.). Проектная документация Комплекса разработана на основании проекта планировки территории, утвержденного распоряжением главы администрации г. Архангельска №4194р от 20.12.2013г. «Об утверждении проектов планировки и межевания территории в границах пр. Ломоносова, ул. Романа Куликова и Наб. Сев. Двины в Ломоносовском территориальном округе г. Архангельска».</p> <p>Проект Комплекса многоквартирных жилых домов со встроенными помещениями общественного назначения и подземным паркингом с надстроеными помещениями общественного назначения получил положительные заключения государственных экспертиз, выданные Государственным автономным учреждением Архангельской области «Управление государственной экспертизы»: результатов инженерных изысканий № 29-1-1-0019-14 от 18.04.2014г.; проектной документации № 2-1-1-0032-14 от 23.01.2015г.; проектной документации и инженерных изысканий №29-2-1-2-0016-17 от 12.12.2017г. Строительство ведется на земельных участках принадлежащих Акционерному обществу «Специализированный застройщик «Проектно-строительная фирма «Инстрой» на праве собственности на основании: Договора №15/4(л) от 12.11.2012г. и Соглашения о перераспределении земельных участков от 03.08.2018г. Право собственности на земельные участки зарегистрированы в управлении Росреестра за кадастровыми номерами: 29:22:050515:1439, 29:22:050515:1440, 29:22:050515:1441, 29:22:050515:1442, 29:22:050515:1443, 29:22:050515:1444, 29:22:050515:1445, 29:22:050515:1446. Письмом № 405 от 11.09.2019 (вх. № 12911 от 13.09.2019.) в адрес Департамента градостроительства и №408 от 12.09.2019 (вх.221-19 от 12.09.19) в адрес ООО «Архитектура и Дизайн» акционерное общество «Специализированный застройщик «Проектно-строительная фирма «Инстрой» отказала в согласовании проекта планировки, разработанного ООО «Архитектура и Дизайн», в связи с изменениями в уже утвержденный проект планировки №4194р от 20.12.2013 г (исключение гостевых парковок и несоблюдение требований инсоляции (зам.7)). Считаем, что было нарушено требование п.10 Технического задания. Документация по планировке территории после подготовки должна быть согласована разработчиком правообладателями изменяемых земельных участков.</p> <p>Замечание 11. По размещению детского садика</p> <p><i>Проектом Планировки не представлены расчеты, обосновывающие устройство детского садика вместимостью 280 мест. При этом согласно п.10.1 СП 42.13330.2016 «Градостроительство. Планировка и застройка городских и сельских поселений. Актуализированная редакция СНиП 2.07.01-89*» при расчете учреждений, организаций и предприятий обслуживания следует принимать социальные нормативы обеспеченности, разрабатываемые в установленном порядке. Для ориентировочных расчетов число учреждений и размеры их земельных участков следует принимать в соответствии с приложением Д. 2 Нормы расчета участков общеобразовательных организаций являются обязательными. Так при фактической планируемой жилой площади квартала в размере 61 983,20 м<sup>2</sup> и застройкой квартала жильем эконом-класса (с нормой площади квартир в расчете на одного человека/30 согласно п. 5.6 СП 42.13330.2016) требуемое количество мест в детском саду составит 145 шт. и площадь участка под детский садик 5 495,8 м<sup>2</sup></i></p> <p>Расчет: 61983,2м<sup>2</sup>/30=2066 человек= 2,066 тыс.чел, согласно п.5.6 СП 42.13330.2016 2,066 x 70% x 100=145 мест в дошкольных образовательных учреждениях, где 70% – согласно таблицы Д.1 СП 42.13330.2016 расчетный уровень обеспеченности детей дошкольными образовательными организациями в пределах 85%, в том числе общего типа – 70% 100 – при этом на территории жилой застройки следует размещать из расчета не более 100 мест на 1 тыс. чел. Площадь земельного участка 145 x 38 =5 495,8 м<sup>2</sup>, При вместимости дошкольных образовательных организаций, м<sup>2</sup>, на одно место: до 100 мест – 44, св. 100 – 38; согласно таблицы Д. 1 СП 42.13330.2016. Убедены, что расположение детского садика превышающем в 2 раза необходимое количество мест в квартале с такой катастрофической ситуацией в точки зрения нехватки детских и спортивных площадок требует дополнительной проработки. При этом согласно прил. Д СП 42.13330.2016 размеры земельных участков детских садов могут быть уменьшены: на 40% – в климатических подрайонах IА, IБ, IГ, II и III. Следовательно, даже для детского садика на 280 мест требуемая площадь земельного участка составит 280x38x0,6 =6 384 м<sup>2</sup>. Высвободившиеся 4 256 м<sup>2</sup> (10 640-6 384 = 4256 м<sup>2</sup>) предлагаем использовать под размещение детских и спортивных площадок. Подводя итог вышесказанным замечаниям и расчетам, убеждены, что проект планировки с указанными нарушениями требований технических регламентов, Сводов Правил и Санитарных норм не может быть утверждён и требует доработки.</p>	<p>10. Принять к сведению</p> <p>11. Принять к сведению. Рассмотреть возможность уменьшения площади территории детского сада на 280 мест</p>	<p>98 АО «ПСФ «ИНСТРОЙ» (вх. от 14.11.2019 № 03-07/542)</p>	<p>По итогам рабочей встречи с Акционерным обществом «Специализированный застройщик «Проектно-строительная фирма «Инстрой» от 06.11.2019 года по вопросу застройки квартала в районе пр. Ломоносова, ул. Романа Куликова и Наб. Северной Двины города Архангельска дополнительно направляем Вам перечень замечаний и предложений по проекту планирования указанного квартала:</p> <p>1. Нарушено требование п.7.5 СП 42.13330.2016 «Свод правил. Градостроительство. Планировка и застройка городских и сельских поселений. Актуализированная редакция СНиП 2.07.01-89*» – площадь детских площадок, отдыха и занятий спортом составляет 3,27%, а соответствующих нормативам СанПиНа 1,1% вместо требуемых 10%;</p> <p>2. Нарушены «Правила землепользования и застройки муниципального образования «Город Архангельск» в редакции от 20.06.2018 года. Требуется 125,25 м<sup>2</sup> площадок для хозяйственных целей. Проектом вообще не предусмотрено площадок этого назначения;</p> <p>3. В проекте планировки указана недостоверная информация по площади жилой застройки территории. Вместо фактической 61983,2 м<sup>2</sup> принимается для расчета 48000,0 м<sup>2</sup>. Также из расчета исключены уже существующие административные здания общей площадью 14306,8 м<sup>2</sup>;</p> <p>4. В нарушение п.2 ст.37 «Правила землепользования и застройки муниципального образования «Город Архангельск» в редакции от 20.06.2018 года занижена потребность машино-мест для жилых домов. Потребность по расчету 184 машино-мест, а в проекте указано 138 машино-мест. Для существующих зданий и помещений общественного назначения площадью 14306,0 м<sup>2</sup> и по которым выданы разрешения на строительство площадью 1992,61 м<sup>2</sup> требуется ещё 325 машино-мест. Согласно расчета в проекте планировки не размещено 371 машино-место;</p> <p>5. В нарушение технического задания по подготовке документации по проекту планировки территорий, в части границ земельного участка более половины машино-мест вынесены за территорию участка в зону перспективного расширения пр. Ломоносова;</p> <p>6. Согласно п.4 ст.42 Градостроительного кодекса РФ в проекте планировки территории не проработана очередность планируемого развития территории. В связи с этим на момент ввода в эксплуатацию большая часть объектов оказываются без детских и спортивных площадок;</p> <p>7. В пояснительной записке к проекту планировки указано, что инсоляция существующих и проектируемых зданий и сооружений не меняется. В действительности, согласно, расчета выполненного независимой проектной организацией, инсоляция четырех объектов не соответствует п.7.1 СП 42.13330.2016 «Градостроительство. Планировка и застройка городских и сельских поселений п.2.3 и п.5.1 Санитарным правилам и нормам 2.2.1/2.1.1.1076-01 гигиенические требования к инсоляциям и солнцезащите помещений жилых и общественных зданий и территорий»;</p> <p>8. В рассматриваемом проекте планировки в нарушение Градостроительного кодекса РФ не обозначены и не учтены охранные и санитарно-защитные зоны технических сооружений (КНС, ГРУ ТП);</p> <p>9. Из пяти площадок различного назначения (детские, спортивные, хозяйственные) три площадки не соответствуют действующим санитарным нормам, а две площадки должны быть уменьшены. Вместо минимально допустимой 1,05 м<sup>2</sup>/чел площади площадок (согласно Правил землепользования и застройки муниципального образования «Город Архангельск» в редакции от 20.06.2018 года) остается 0,4 м<sup>2</sup>/чел.;</p> <p>10. Было нарушено требование технического задания проекта планировки о согласовании разработчиком проекта с правообладателем изменяемых участков. АО «ПСФ Инстрой» своего согласия на изменение существующего проекта планировки, на основании которого ведется строительство на данной территории, не давало;</p>	<p>1. Принять к сведению замечания, касающиеся размещения детских, взрослых и спортивных площадок. Уточнить их площади и количество.</p> <p>2. Принять к сведению замечания, касающиеся размещения детских, взрослых и спортивных площадок. Уточнить их площади и количество.</p> <p>3. Принять к сведению замечания, касающиеся размещения парковочных мест. Уточнить их количество. Остальные доводы считать не обоснованными. Согласно п. 1 статьи 12 Федерального закона от 29.12.2017 N 443-ФЗ (ред. от 15.04.2019) «Об организации дорожного движения в Российской Федерации и о внесении изменений в отдельные законодательные акты Российской Федерации» парковка общего пользования может быть размещена на части автомобильной дороги и (или) территории, примыкающей к проезжей части и (или) тротуару, обочине, эстакаде или мосту либо являющейся частью подэстакадных или подмостовых пространств, площадей и иных объектов улично-дорожной сети, а также в здании, строении или сооружении либо части здания, строения, сооружения.</p> <p>4. Принять к сведению замечания, касающиеся размещения парковочных мест. Уточнить их количество. Согласно п. 1 статьи 12 Федерального закона от 29.12.2017 N 443-ФЗ (ред. от 15.04.2019) «Об организации дорожного движения в Российской Федерации и о внесении изменений в отдельные законодательные акты Российской Федерации» парковка общего пользования может быть размещена на части автомобильной дороги и (или) территории, примыкающей к проезжей части и (или) тротуару, обочине, эстакаде или мосту либо являющейся частью подэстакадных или подмостовых пространств, площадей и иных объектов улично-дорожной сети, а также в здании, строении или сооружении либо части здания, строения, сооружения.</p> <p>5. Доводы не обоснованы. Все требования технического задания на подготовку документации по планировке территории муниципального образования «Город Архангельск» в границах просп. Ломоносова, ул.Урицкого и наб.Северной Двины площадью 7,4589 га соблюдены</p> <p>6. Принять к сведению замечания, касающиеся очередности планируемого развития территории, содержащие этапы проектирования. Доработать данный вопрос. Остальные доводы считать не обоснованными</p> <p>7. Доводы не обоснованы. Требования установлены Постановлением Главного государственного санитарного врача Российской Федерации от 25.10.2001 N 29 и обязательны при проектировании, строительстве и реконструкции жилых, общественных зданий и территорий жилой застройки. Расчеты инсоляции являются обязательным разделом в составе проектной документации. С учетом того что инсоляция прямо зависит от расположения планируемого объекта на участке, как правило, на стадии первичного градостроительного анализа оценка этого параметра осуществляется на уровне принципиальной возможности соблюдения таких норм, а не конкретных расчетов, которые выполняются на стадии проектной документации</p> <p>8. Доводы не обоснованы. Все необходимые отступы в проекте планировки соблюдены. На территории проектирования отсутствуют санитарно-защитные зоны</p> <p>9. Принять к сведению замечания, касающиеся размещения парковочных мест, детских, взрослых и спортивных площадок. Уточнить их площади и количество. Остальные доводы считать не обоснованными. Согласно п. 1 статьи 12 Федерального закона от 29.12.2017 N 443-ФЗ (ред. от 15.04.2019) «Об организации дорожного движения в Российской Федерации и о внесении изменений в отдельные законодательные акты Российской Федерации» парковка общего пользования может быть размещена на части автомобильной дороги и (или) территории, примыкающей к проезжей части и (или) тротуару, обочине, эстакаде или мосту либо являющейся частью подэстакадных или подмостовых пространств, площадей и иных объектов улично-дорожной сети, а также в здании, строении или сооружении либо части здания, строения, сооружения.</p> <p>10. Принять к сведению</p>
--	--	--	---	---	---

	<p>11. Потребность детского сада на 280 мест значительно превышена и не подтверждается расчетами. Даже если принять детский садик на 280 мест, то согласно п.10.1 СП 42.13330.2016 «Градостроительство. Планировка и застройка городских и сельских поселений. Актуализированная редакция СНиП 2.07.01-89*», территория под застройку может быть уменьшена на 40%. Освободившаяся территория может быть использована для размещения недостающих спортивных и детских площадок.</p> <p>Все расчеты и документы обосновывающие и подтверждающие наши замечания переданы в департамент градостроительства Администрации муниципального образования «Город Архангельск».</p> <p>Считаем, что проект планировки территории, предложенный на общественное обсуждение, не достаточно проработан и не отвечает интересам города и жильцов этого района.</p>	<p>11. Принято к сведению. Рассмотреть возможность уменьшения площади территории детского сада на 280 мест</p>
--	---	--

	<p>9. Обозначенное использование части федерального участка на месте двух складских ангаров САФУ под парковки общего пользования создает проблему университету, как градообразующему учреждению/предприятию.</p> <p>Ранее университет обращал внимание на необходимость строительства достаточного по вместимости общежития с использованием для благоустройства части прилегающей территории, что было учтено в утвержденном проекте планировки центра города. Обсуждаемый же проект создает ситуацию планировочных ограничений, вследствие которых заявленное строительство общежития на реконструируемом участке складов утрачивает смысл.</p> <p>Сохранение производственно-складской деятельности в жилом квартале с детским садом не вошло в планы университета.</p> <p>Университет предлагает доработать проект планировки с учетом представленных замечаний и во взаимосвязи с ранее утвержденной документацией. При необходимости внесения изменений в действующую градостроительную документацию и в целях ее последующей реализации подготовить соответствующее обоснование, расчеты и материалы и выставить на дополнительное рассмотрение.</p> <p>Вопросы по организации креативной среды и озеленения без доработки проекта по основным замечаниям не приводятся, поскольку будут иметь предположительный/гипотетический характер.</p>	
--	--	--

**Выводы по результатам общественных обсуждений:**  
Рекомендовать одобрить откорректированный проект планировки территории муниципального образования «Город Архангельск» в границах просп. Ломоносова, ул. Урицкого и наб. Северной Двины с учетом принятых замечаний и предложений, поступивших за время проведения общественных обсуждений.

**Заместитель председателя комиссии по подготовке проекта Правил землепользования и застройки МО «Город Архангельск»**

Д.А. Маслов

2) от иных участников общественных обсуждений

№ п/п	Инициатор	Содержание предложения (замечания)	Рекомендации организатора
1.	Терентьев Роман Андреевич (вх. от 12.11.2019 № 16132)	<p>Предложения, замечания:</p> <p>Данным проектом планировки затрагиваются мои права как собственника земельного участка, расположенного по адресу: г. Архангельск, проспект Ломоносова, дом 33, корпус 4 (кадастровый номер 29:22:050515:75).</p> <p>Прошу учесть требования пункта 2, статьи 34 Правил землепользования и застройки муниципального образования «Город Архангельск» от 20.06.2018 года о минимальных отступах от границ земельных участков, в отношении жилого дома прилегающего к моему участку с юга (указано на схеме).</p>	<p>На данной территории заключен договор о развитии застроенной территории от 12.11.2012 № 15/4(л).</p> <p>Застройщик получил разрешения на отклонение от предельных параметров. Доводы считать не обоснованными</p>
97	ФГАОУ ВО «Северный (Арктический) федеральный университет имени М.В. Ломоносова» (вх. от 12.11.2019 № 03-07/538)	<p>Предложения, замечания:</p> <p>1. По составу и содержанию представленный проект в большей степени ориентирован на застройку и в меньшей на планировочную и функциональную организацию территории. Проект не учитывает положения действующей градостроительной документации по вопросам рациональной планировочной организации с учетом сохранения исторических планировочных элементов; повышению емкости района по трудовым ресурсам, включая развитие функциональной зоны высших учебных заведений и их жилищное обеспечение; организации транспортных и пешеходных потоков и транспортного обслуживания общественных зон. В нем также не учтены меры по расширению проспекта Ломоносова до четырех полос с его благоустройством и резервированием трамвайных путей, включение улицы Урицкого в систему главных улиц, формирующих характерную застройку района и создающую глубинную пешеходную связь набережной с внутренними территориями.</p> <p>Отсутствует ситуационный план, подтверждающий расчеты и доступность объектов сети школьного и дошкольного образования.</p> <p>3. В материалах проекта не приведена достоверная экспликация и ведомость объектов по назначению, этажности, показателям, наличие которых должно подтверждать расчетную часть проекта.</p> <p>4. Планировочная организация проекта не учитывает структуру и параметры исторической квартальной планировки территории, диссонансом чему стало завышение площади участка детского сада, а также жилой дом, превышающий исторический размер квартала и масштаб сложившейся застройки по проспекту Ломоносова.</p> <p>5. Вместимость детского сада при обозначенной площади жилого фонда в 45400 кв.м и растущей норме жилищной обеспеченности от 24 кв.м/чел. до 40 кв.м/чел. должны находиться в пределах 120 мест и, соответственно, площадь земельного участка с учетом реконструкции должна составлять 2900-4200 кв.м, что указывает на значительное завышение участка.</p> <p>6. Линии застройки по пр. Ломоносова и ул. Урицкого не создают достаточного отступа для ранее предусмотренного расширения проезжей части, резервирования трамвайной полосы, благоустройства и обеспечения пешеходного движения. На ситуационном плане и схеме улично-дорожной сети не представлены решения по развитию транспортного и пешеходного движения.</p> <p>7. Тезис в проекте об отсутствии необходимости в мероприятиях по развитию транспортной системы, где вокруг межмагистральной территории постоянно происходят пробки – ошибочный, поэтому не проработаны предложения по организации безопасного движения внутри территории с упорядочением проездов и ограничением возможности транзитного проезда с магистралей.</p> <p>8. Проект не предусматривает достаточного количества мест постоянного и временного хранения транспорта, а размещение парковок вдоль проспекта Ломоносова с учетом предстоящего его расширения и благоустройства проблему не решает.</p>	<p>ФГАОУ ВО «Северный (Арктический) федеральный университет имени М.В. Ломоносова» согласно письму от 19.08.2019 № 09-199, представленному в департамент градостроительства Администрации муниципального образования «Город Архангельск» ООО «Норд-Строй», согласовало представленные разделы проектной документации по планировке застроенной территории (Проект межквартальной территории 849-19-ПМТ и Проект планировки территории 849-19-ППЗТ том1, том2), разработанные ООО «Архитектура и дизайн» по заданию ООО «Норд-Строй» на основании Распоряжения от 14 марта 2019 года №712р Главы муниципального образования город Архангельск.</p> <p>Рассмотреть возможность уменьшения площади территории детского сада на 280 мест.</p> <p>Остальные замечания не принимаются к рассмотрению</p>

Информационное сообщение

**Внимание предпринимателей, руководителей общественных организаций, планирующих организацию отдыха детей в лагерях с дневным пребыванием детей в каникулярное время в 2020 году**

В летний каникулярный период 2019 года в городе Архангельске были выявлены случаи функционирования лагерей с дневным пребыванием детей, которые не значились в реестре организаций отдыха детей и их оздоровления и были открыты без уведомления надзорных органов.

В целях обеспечения безопасности детей при организации их отдыха в лагерях с дневным пребыванием управление по вопросам семьи, опеки и попечительства Администрации МО «Город Архангельск» рекомендует предпринимателям, руководителям общественных организаций, планирующим деятельность по организации отдыха в школьные каникулы 2020 года, обратить особое внимание на нормативные требования. Они регламентируются санитарно-эпидемиологическими правилами и нормативами СанПиН 2.4.4.2599-10 «Гигиенические требования к устройству, содержанию и организации режима в оздоровительных учреждениях с дневным пребыванием детей в период каникул», утвержденными постановлением Главного государственного санитарного врача РФ от 19 апреля 2010 года № 25.

Необходимо отметить, что с 1 июня 2020 года вступает в силу Федеральный закон от 16.10.2019 № 338-ФЗ «О внесении изменений в Кодекс Российской Федерации об административных правонарушениях», в соответствии с которым введена административная ответственность за оказание услуг по обеспечению отдыха и оздоровления детей организациями отдыха детей и их оздоровления, индивидуальными предпринимателями, которые не включены в реестр организаций отдыха детей и их оздоровления, в размере от пятисот тысяч до одного миллиона рублей.

В Архангельской области реестр организаций отдыха детей и их оздоровления формируется ежегодно до 15 апреля министерством труда, занятости и социального развития Архангельской области (портал arhzan.ru) на основании заявок о включении сведений в данный реестр, направляемых организаторами детских лагерей отдыха.

**Информацию можно получить по следующим телефонам:**  
(8182) 60-71-72; 60-75-28 – управление по вопросам семьи, опеки и попечительства Администрации МО «Город Архангельск»;  
(8182) 21- 04-72 – Управление Роспотребнадзора по Архангельской области.

Также подробная информация размещена на официальном информационном Интернет-портале МО «Город Архангельск» – <http://www.arhcity.ru/?page=1152/1> Баннер: «Отдых детей в каникулярное время».

12+

# Открытый Архангельск

[vk.com/otkrytiiarkhangelsk](https://vk.com/otkrytiiarkhangelsk)  
сообщество администрации Архангельска  
в соцсети «ВКонтакте»



**Подписывайтесь и всегда будьте в курсе событий**

реклама