

Парад спортивных достижений

В Архангельске состоялся Всероссийский день физкультурника

■ ФОТО: МИНСПОРТ АРХАНГЕЛЬСКОЙ ОБЛАСТИ



Александр НИКОЛАЕВ

Архангельская область вместе со всей страной отметила Всероссийский день физкультурника, который проводился в рамках федерального проекта «Спорт – норма жизни» национального проекта «Демография».

Всего на территории Поморья было организовано более 140 праздничных спортивных площадок, участниками которых стали около 10 тысяч северян. Отметим, в этом году праздник посвящен 100-летию образования государственного органа управления в сфере физкультуры и спорта.

Парад на стадионе «Труд» в Архангельске возглавили прославленные ветераны спорта Поморья. В одну строю с легендами спортивной истории региона прошли спортсмены, физкультурники и самые юные любители ЗОЖ – участники праздничной эстафеты детских садов.

Спорт и физкультура имеют большое значение в жизни каждого, а для многих северян – определяющее! Наши спортсмены становятся победителями и призерами соревнований всероссийского и мирового уровня. Негнгибемый характер, сила воли и северная закалка позволяют атлетам и паратлетам региона достигать самых больших высот.

Открывая праздник спорта, председатель комитета Архангельского областного Собрания депутатов по развитию институтов гражданского общества, молодежной политике и спорту Иван



Новиков и министр спорта Архангельской области Алексей Аксенов выразили слова большой благодарности и уважения ветеранам спор-

та Поморья, педагогам, тренерам, наставникам, которые воспитывают у подрастающего поколения любовь к здоровому образу жизни и возвра-

щают молодых звездочек – наших будущих чемпионов.

Почетным знаком «Отличник физической культуры и спорта» на празднике награ-

жден заслуженный тренер России по гребле на байдарках и каноэ Андрей Тяпков.

Знак «Мастер спорта России международного клас-

са» вручен Артемию Аскееву (тхэквондо ГТФ), знаки «Мастер спорта России» – Игорю Постникову (легкая атлетика) и Николаю Леонтьеву (тяжелая атлетика).

Федеральных почетных грамот и благодарностей удостоены представители спортивной сферы Поморья Андрей Кузнецов, Екатерина Жданова, Роман Клобуков и Марина Чуракова.

Благодарственные письма минспорта региона вручены нашим уважаемым ветеранам Льву Тюкину, Ивану Ряхину, Николаю Вяткину, Леониду Курбатову, Владиславу Жигилеву и Владимиру Шубину.

В рамках Всероссийского дня физкультурника Национальное фитнес-сообщество и Минспорт России дали единый старт Всероссийским массовым соревнованиям «Оздоровительный спорт – в каждую семью» в 40 городах России, в том числе и в столице Поморья.

– Уверена, что фитнес-марафон стал для многих еще одним шагом на пути к здоровому образу жизни, мотивацией к занятиям физической культурой и прекрасной возможностью познакомиться на практике с многообразием современных направлений фитнеса. Здорово, когда фитнес становится образом жизни для людей разных возрастов, – сказала представитель Национального фитнес-сообщества в столице Поморья, управляющая сетью фитнес-клубов Nord Gym Екатерина Захарова.

Участники фитнес-марафона зажигали на танцевальном миксе и зумбе, расслаблялись и тянули на стретчинге и йоге, а также укрепляли тело на тренировке «Суперфигура».



Здоровые дети – здоровая нация

Смелые и сильные ребята из 20 детских садов Архангельска стали участниками легкоатлетической эстафеты, посвященной Всероссийскому дню физкультурника

Самыми быстрыми на пяти этапах по 40 метров оказались воспитанники детского сада «Веснушка».

– Мы очень рады, что заняли первое место в эстафете. К соревнованиям готовились, тренировались. Сначала было сложно бежать, волновались, но у нас хорошая команда, – поделились впечатлениями победительницы Аделина Ковалева и Эля Соколова.

Второе место – у юных спортсменов из детского сада «Поморочка».

Третьими стали ребята из «Рябинушки». Заместитель главы Архангельска Даниил Шапошников в своем выступлении отметил, что развитие спортивного направления в детских дошкольных учреждениях и школах Архангельска – ключевая задача в работе всей системы образования.

А председатель комитета Архангельского областного Собрания депутатов по развитию институтов гражданского общества, молодежной политике и спорту Иван Новиков подчеркнул, что в стране создается новая законодательная база для развития спорта и поддержки людей, занимающихся физкультурой. И прежде всего речь идет о детях.

– Здоровые дети – это здоровая нация и крепкая Россия! – подчеркнул Иван Новиков.



« Развитие спортивного направления в детских садах и школах – ключевая задача в работе всей системы образования »



реклама

МУП «ГОРСВЕТ» ПРЕДОСТАВЛЯЕТ УСЛУГИ СПЕЦТЕХНИКИ



Автогидроподъемник АПТ-18 (АПТ-22) на шасси КамАЗ

Максимальная высота подъема – 18 м (22 м)
Длина вылета стрелы – 12 м
Электроизоляция – 1000 В
Угол поворота – 360°



Автогидроподъемник «Чайка-Сервис 4784FP» на шасси Hyundai

Высота подъема – 19 м
Длина вылета стрелы – 10,3 м
Угол поворота – 360°
Грузоподъемность люльки – 250 кг



Экскаватор-погрузчик Caterpillar 434F

Максимальная глубина копания – 5,81 м
Дополнительное оборудование – шнековый бур
Диаметр шнека – 380 мм, глубина бурения – до 3,1 м

Получить информацию или заказать услугу можно по телефонам:
коммерческий отдел 20-78-51, общий отдел 20-85-80,
или по адресу: г. Архангельск, пр. Троицкий, 62

Мы помним

Накануне Дня физкультурника ветераны спорта побывали на кладбищах Архангельска, почтили память руководителей областных органов управления спортом, возложили цветы на могилы.



– По инициативе ветеранов спорта Архангельской области мы посетили захоронения общественных деятелей, в разные годы прошлого века внесших значительный вклад в развитие физкультуры и спорта в нашем регионе. Вспоминаем этих людей с теплом и благодарностью! – сказал заместитель министра спорта Архангельской области Андрей Гибадуллин.

Гармония йоги

Основное празднование Дня физкультурника в Архангельске прошло на стадионе «Труд»

Елена ЧУДЕСНАЯ,
фото: Иван МАЛЫГИН

С самого утра горожан радовали различные спортивные площадки и мастер-классы.

Около 20 тренеров и инструкторов по различным направлениям заявили на мероприятие: были представлены дзюдо, прыжки на батуте, флорбол, хоккей с мячом, футбол и многие другие.

Особенный ажиотаж, а порой и простое любопытство вызвала тренировка по йоге, которую провел тренер Nord Gym Евгений Корзаков. Люди всех возрастов пришли на стадион «Труд», чтобы познакомиться и потренироваться по методу древней практики – йоги.

62-летняя Людмила Изотова посетила занятие, чтобы узнать, подходит ли для нее йога.

– Главное, что тело взбодрилось. Улучшилось настроение. Достигнута ли гармония? Конечно, я же нашла время и поанималась вместе с другими горожанами под открытым небом, под приятную расслабляющую музыку – и это уже победа над собой. Все здорово! Праздник, считаю, отлично проходит! – поделилась впечатлениями горожанка.

А пока одни предавались нирване и телесному расслаблению, другие занялись более экстремальным видом спорта – мотоциклетным. За трибунами стадиона на улице Шубина разместилась площадка, где желающие могли не только ознакомиться с видами спортивных мотоциклов, но и под руководством наставников опробовать «железного коня» в деле. Хотя бы подержаться за руль и сесть в седло.

Юным архангелогородцам здесь тоже было чем заняться. Маленькие спортивные мотоциклы с дополнительными колесами нашли юных мотокроссеров. Организовала площадку федерация мотоциклетного спорта Архангельской области.



Познавательные игры от Светофорчика

Детский сад «Сиверко» откроет территорию дорожной грамотности.

В рамках проекта «Бюджет твоих возможностей» на базе детского сада № 157 «Сиверко» начнет работать интерактивная площадка для изучения правил дорожного движения «Территория дорожной грамотности».



В рамках этой площадки воспитанники детского сада будут знакомиться с ПДД в соответствии с возрастом. Так, дети из младших групп узнают о назначении цветов светофора, что такое перекресток, тротуар и проезжая часть. А ребята постарше изучат значение некоторых дорожных знаков, научатся самостоятельно переходить проезжую часть и попробуют себя в роли водителей транспортных средств.

Главный герой территории дорожной грамотности – ростовая кукла Светофорчик, который будет проводить с детьми познавательные игры, в игровой форме знакомить их с правилами безопасного поведения на дороге.

– В настоящее время в детский сад закуплено оборудование для обучения дошкольников правилам дорожного движения. На территории сада нанесена дорожная разметка. Также идут работы по оформлению помещения, где будет размещаться учебный класс по ПДД. В скором времени поступят электромобили и кукла Светофорчик. Откроется территория дорожной грамотности в конце августа, – рассказала заведующая детским садом Наталья Куперман.

Шкаф для гаджетов

В гимназии № 21 имени Иосифа Бродского теперь у всех телефоны будут заряжены. В образовательном учреждении появится специальный шкаф для хранения и одновременной подзарядки 20 комплектов мобильных устройств.



Вопрос об этом поднимался еще в декабре 2021 года на заседании совета гимназистов. Тогдашние девятиклассники доказывали необходимость установки специального шкафа для зарядки гаджетов. Совет эту идею поддержал.

С нового учебного года такой шкаф будет стоять на первом этаже рядом с вахтой. Теперь 20 комплектов гаджетов можно будет зарядить одновременно.

Кстати, капитальный ремонт в гимназии уже на финишной прямой. Об этом рассказал директор учреждения.

– На сегодняшний день в гимназии идет поэтапная приемка помещений, проводятся гидравлические испытания. Завершается дизайнерское оформление стен коридоров, идет размещение элементов навигации и перевозка мебели и оборудования. Также в нашем спортзале будут заменены радиаторы отопления, – рассказал директор 21-й гимназии Александр Сорокин.

МУП «ГОРСВЕТ» ОКАЗЫВАЕТ УСЛУГИ:

- ♦ Предоставление мест крепления на опорах наружного освещения
- ♦ Оформление и выдача технических условий и согласований
- ♦ Строительство и обслуживание линий наружного освещения
- ♦ Строительство и обслуживание светофорных объектов
- ♦ Изготовление и монтаж дорожных знаков и указателей
- ♦ Предоставление спецтехники с экипажем
 - Автогидроподъемник «Чайка-Сервис 4784FP» на базе Hyundai
 - Автогидроподъемник АПТ-18 (АПТ-22) на базе КамАЗ
 - Экскаватор-погрузчик Caterpillar 434F

Получить информацию или заказать услугу можно по телефонам: коммерческий отдел 20-78-51, общий отдел 20-85-80, или по адресу: г. Архангельск, пр. Троицкий, 62



реклама

ФОТО ГИМНАЗИИ № 21



■ ФОТО: ПРЕСС-СЛУЖБА УМВД РОССИИ ПО АРХАНГЕЛЬСКОЙ ОБЛАСТИ

Зарядка со стражем порядка

В День физкультурника на стадионе «Труд» состоялся спортивный праздник в рамках акции «Зарядка со стражем порядка»



В День физкультурника полицейские Архангельской области присоединились к Всероссийской социальной акции «Зарядка со стражем порядка».

На поле собрались люди разных возрастов – от воспитанников детских садов до ветеранов спортивного движения.

Чтобы подготовить спортсменов к соревновательной части, сотрудники отдела профессиональной подготовки управления по работе с личным составом УМВД России по Архангельской области

мастер спорта по флорболу Илья Вешняков и мастер спорта по плаванию Светлана Лобанова провели разминку. Помогали им начинающие полицейские – слушатели Центра профессиональной подготовки регионального УМВД.

Комплекс простых, но эффективных упражнений зарядил участников энергией и настроил на будущие победы.

Также юные спортсмены познакомились с работой полицейских кинологов – на празднике была организована площадка, где дети могли задать любые вопросы представителям Центра кинологической службы регионального УМВД

Ольге Ситниковой и Светлане Марковой.

Ребята больше всего интересовали клички собак, чем их кормят, как дрессируют, что они умеют делать.

Кинологи продемонстрировали основные элементы курса дрессировки: бельгийская овчарка Юми и лабрадор Дрима беспрекословно выполняли команды.

А после к восторгу детворы им самим предложили почувствовать себя дрессировщиками. Служебные собаки давали ребятам лапу, подавали голос, ходили змейкой, кувыркались, за что получали заслуженное лакомство из рук детей.

В течение получаса площадка стала настоящей точкой притяжения не только для мальчишек и девчонок, но и для их родителей.

Ранее такая же акция состоялась в летнем лагере «Архангел». Основная цель организованных мероприятий – привлечь молодое поколение к занятиям спортом и здоровому образу жизни.

В рамках акции сотрудники УМВД России по городу Архангельску приехали к ребятам в летний лагерь «Архангел».

Вначале гости рассказали о порядке поступления на службу в органы внутренних дел, основных требованиях, предъявляемых

к кандидатам, а также преимуществ работы в полиции, социальных гарантиях и льготах.

Затем полицейские показали подросткам спецсредства, стоящие на вооружении в органах внутренних дел, и продемонстрировали несколько несложных, но эффективных приемов борьбы. Ребята с удовольствием повторяли за гостями упражнения и задавали вопросы.

Стражи порядка надеются, что, пообщавшись с сотрудниками, кто-то из ребят в дальнейшем захочет связать свою жизнь со службой в органах внутренних дел, – сообщили в УМВД России по Архангельской области.

«Спортивный патруль» объединил

Ко Дню физкультурника в детском саду № 167 «Улыбка» прошло мероприятие «Спортивный патруль».

Его провели специалисты культурного центра «Соломбала-Арт».

Больше ста воспитанников «Улыбки» приняли участие в «Спортивном патруле». Сначала аниматоры в роли веселых персонажей мультфильмов провели для детей разминку.

Ребята, разделившись на команды, приняли участие в веселой эстафете «Самый быстрый и ловкий». Дети участвовали в эстафете с азартом и воодушевлением. После они сыграли в «Самый хитрый вагончик», «Спортивный мячик» и «Матрешки». Все участники получили заряд бодрости и хорошего настроения. А еще ребята приобрели важный навык: когда есть команда, тогда это настоящий спортивный патруль.

– В нашем детском саду прошло такое замечательное спортивное мероприятие, как «Спортивный патруль». Коллектив учреждения благодарит специалистов культурного центра «Соломбала-Арт» за организацию и проведение такого яркого спортивного события ко Дню физкультурника. Нашим детям очень понравилось! – рассказала заведующая детским садом Светлана Мальцева.



■ ФОТО ДЕТСКИЙ САД № 167 «УЛЫБКА»





На Юрьевском рубеже

В Архангельской области воссоздано место боевой славы наших предков, отстоявших ценой своих жизней независимость зарождающейся Советской России в борьбе с интервентами

Александр НИКОЛАЕВ

Еще в 2007 году архангельский поисковик и краевед Алексей Сухановский и его единомышленники из команды «Штык решает» заинтересовались районом боев времен Гражданской войны на направлении между Обозерской и Емцей.

Это были события 1918 года, когда Красная армия под натиском противника с боями отходила на юг вдоль железной дороги. В этих местах боевые действия проходили на протяжении десяти месяцев с применением артиллерии, и до сих пор весь лес усыпан осколками снарядов в районе нескольких километров.

Когда поисковики наткнулись на множество артефактов, они решили ежегодно проводить здесь исследовательские работы. И вот результат – в 2021 году место боевой славы Красной армии под названием Юрьевский рубеж получило статус объекта культурного наследия федерального значения.

Оказалось, что нигде на территории России на данный момент не осталось сохранившегося укрепления времен Гражданской войны.

Не так давно, выступая на областном радио «Поморье», Алексей Сухановский еще раз подчеркнул значимость этого мемориала:

– Это наше Куликово поле, наш Сталинград, это место, где мы остановили безусловного врага, которого не пустили дальше в Россию и



не дали разрушить нашу государственность.

Название Юрьевский рубеж было придумано поисковиками в честь 15-го Юрьевского полка, который сражался на этом рубеже практически до последнего солдата.

В ходе кровопролитных боев осенью 1918 года из полка численностью 1300 бойцов в живых остался только 31. Сам факт того, что за бои под Емцей 15 человек из полка были награждены орденом Красного Знамени – на тот момент самой высшей наградой государства, подчеркивает значение подвига солдат. Таких одновременных массовых наградений

в период Гражданской войны не было.

Юрьевский полк – один из первых полков новой Красной армии, боевой путь которого начался еще в феврале 1918 года с отражения атаки немцев на Петроград. Как хорошо зарекомендовавшее себя в боях подразделение он был переброшен к нам. И уже после боев под Емцей был перестроен, получил пополнение из северян и отправлен под Нарву.

Последние бои октября 1918-го, остановившие натиск здесь, севернее Емцы, были в основном штыковыми. Минимальное расстояние между боевыми порядками дела-

ло невозможным использование артиллерии. Как сказал Алексей Сухановский: «Это была натуральная штыковая резня в течение пяти суток».

Отвечая на вопросы ведущего и радиослушателей, поисковик детально разъяснил, что ожидает гостя при посещении мемориала:

– По экскурсиям алгоритм работы не установлен. Так что удобнее, если посетители приедут в то время, когда на месте будет хоть кто-нибудь из команды. Тропа имеет кольцевую конфигурацию. Проложено около 400 метров туристических мостков, есть блокгауз, восстановлена часть траншеи. Установле-

ны макеты трехдюймовой пушки, английского танка, самолета «Ньюпор-17». Для приема гостей поставлена палатка. На территории комплекса есть действующая часовня, а также воинское захоронение.

15 июня на Северной железной дороге в девяти километрах севернее Емцы, на 966-м километре от Москвы был открыт остановочный пункт Юрьевский рубеж. У людей, интересующихся великой историей России, появилась возможность на несколько часов очутиться во временах столетней давности.

Со стороны Архангельска можно ежедневно добраться туда на пригородном поезде Обозерская – Пукса и на нем же уехать обратно. Прибытие – в 12:21, отправление – в 16:36. А вот со стороны Плесецка сложнее – придется автотранспортом рано утром доехать до Емцы, чтобы сесть в пригородный поезд Емца – Вонгуда отправлением по вторникам, четвергам, субботам и воскресеньям в 7:18, проехать семь минут и выйти на остановке Юрьевский рубеж. Обратно в направлении Плесецка поезд идет в 12:21.

Нашего края почти не коснулись сражения Великой Отечественной войны. На ее трагическом и многотрагическом фоне Гражданская война осталась как бы в тени, хотя тоже была исторически значимой для нашей страны. И Юрьевский рубеж по праву можно считать местом боевой славы наших предков, отстоявших ценой своих жизней независимость зарождающейся Советской России в борьбе с интервентами. Так что добро пожаловать на целых четыре часа в воссозданную атмосферу Гражданской войны!

Новые решения в зеленой энергетике

С 3 по 30 июля студенты САФУ прошли обучение в летних школах Пекинского технологического института

Студент Высшей школы энергетике, нефти и газа Артур Зиганшин (Узбекистан) поделился своими впечатлениями о поездке в Китай и обучении по программе летней школы «Зеленая энергетика и будущие технологии отказа от углеродного топлива».

– Почему я решил принять участие в летней школе в Китае? Мне как будущему специалисту в нефтегазовой сфере было интересно узнать о самых передовых решениях в зеленой энергетике и познакомиться с опытом Китая в этой отрасли. Зеленая энергетика выступает как своеобразный антагонист нефтегазовой отрасли, поэтому можно сказать, что я был разведчиком, но не диверсантом. Было очень интересно заглянуть на Восток и посмотреть, как устроена система образования в Китае. Лучшее, конечно же, перенять. Также я хотел познакомиться с ребятами со всего мира, да и просто посетить Китай.

На лекциях узнал много нового, их вели узкоспециализированные



преподаватели, которым было интересно задавать вопросы и даже подискутировать по некоторым спорным для меня аспектам. На практических занятиях в инженерных лабораториях нового кампуса Пекинского технологического института мы программировали роботов, это было круто!

Мы побывали с ознакомительными экскурсиями на передо-

вых предприятиях и в центрах тестирования, включая Great Wall Motor, Baidu Autonomous Vehicles, и даже покатались на беспилотном такси.

Кроме профильных занятий у нас были занятия по китайскому языку. Мы учили слова, их произношение и даже немного грамматику, а в конце сдавали экзамен – все было серьезно. Под конец про-

граммы я уже свободно использовал стандартные фразы на улице и даже мог рассказать немного о себе на китайском.

В рамках культурной программы мы посетили самые знаменитые туристические места Пекина и его окрестностей, побывали в старинных дворцах императоров. Эмоции от Великой Китайской стены просто непередаваемы! Но самым запо-

минающим для меня стал визит в дом одной из китайских семей. Это был бесценный опыт, потому что шанс увидеть, как живут в Китае, как устроен быт и отношения в семье, выпадает далеко не каждому.

Эта поездка дала мне бесценный опыт, познакомил со студентами со всего мира, я погрузился в другую культуру и расширил свой кругозор, – рассказал Артур Зиганшин.

ФОТО: САФУ



Строители, вы создаете города!

На площадке Архангельского городского культурного центра чествовали представителей одной из самых мирных профессий

Елена ЧУДЕСНАЯ,
фото: Иван МАЛЫГИН

Представители строительной сферы пришли на профессиональный праздник в Архангельский городской культурный центр неслучайно – это знаковое место, ведь ранее, до 1993 года, в этом здании размещался Дворец культуры строителей.

Строитель – одна из самых востребованных, мирных и важных профессий в мире. В Поморье в этой сфере трудятся более 13 тысяч профессионалов. Среди них – инженеры, электромонтеры, крановщики, прорабы, каменщики, штукатуры, маляры, отделочники и представители других весьма востребованных специальностей.

С профессиональным праздником собравшихся поздравил министр строительства и архитектуры Архангельской области Владимир Полежаев.

– Мы создаем, строим и разгоняем экономику. В этом году действительно набран хороший темп по строительству жилья, социальных объектов. В 2023-м мы планируем ввести в эксплуатацию порядка 47 объектов жилого назначения в рамках региональной программы по переселению граждан из аварийного жилфонда, – рассказал в своем выступлении руководитель ведомства.

Он также сообщил, что на территории региона начнут работать шесть новых школ. В этом году 1 сентября в Архангельске откроет двери самая большая школа на 1600 мест. Также будет запущено в эксплуатацию новое здание Архангельской областной детской клинической больницы.

Министр вручил почетные грамоты губернатора Архангельской области 10 лучшим строителям региона, благодарности от министерства получили 13 человек.

Среди награжденных и электромонтер предприятия «Пожавтома-тика» Александр Вологдин. На предприятии он трудится с 1994 года.

– Я давно работаю в этой отрасли. Безусловно, приятно получить почетную грамоту от губернатора Архангельской области. Я трудился на многих объектах строительства в Архангельске и Северодвинске. Одни из самых знаковых – это объекты Севмаша, – поделился Александр Вологдин.

Отметим, что в 2023 году благодаря самоотверженному труду строителей Поморья в регионе введено в эксплуатацию 244 тысячи квадратных метров нового жилья. По сравнению с 2022-м показатель вырос более чем на 15 процентов.

Благодарность министерства строительства и архитектуры Архангельской области вручили машинисту мостового крана 5-го разряда Кузнецевского комбината



строительных конструкций и материалов Наталье Пантелеевой. Она призналась, что пришла в профессию неслучайно.

– Меня моя мама попросила учиться на крановщика. Но я ни-

сколько не жалею, мне очень нравится, – рассказала Наталья.

Поздравил строителей с профессиональным праздником и председатель комитета Архангельского областного Собрания депутатов

по экономике, предпринимательству и инвестиционной политике Александр Фролов.

– В этой сфере в Поморье трудятся тысячи людей. От областного Собрания, от себя лично поздрав-

ляю всех строителей с профессиональным праздником! Действительно, именно стройка является основным локомотивом экономики региона. Мы видим, что в последнее время строители у нас загруже-

« В Поморье в сфере строительства трудятся более 13 тысяч профессионалов »

ны практически на сто процентов. Это радостно! – сказал депутат, обращаясь к труженикам отрасли.

Александр Фролов подчеркнул, что повсюду видны результаты труда большой команды профессионалов отрасли.

– Наши города хорошеют! У нас появляются новые красивые дома, школы, детские сады, спортивные сооружения – все это невозможно не заметить! И вашими результатами труда будет пользоваться не одно поколение северян. Хочу пожелать, чтобы жители области чувствовали себя безопасно, комфортно в объектах, построенных вами, – сказал в своем выступлении Александр Фролов.

Депутат вручил строителям почетные грамоты Архангельского областного Собрания депутатов.

В праздник представители отрасли получили подарки. В этом году Банк России выпустил памятную десятирублевую монету «Работник строительной сферы».

На вечере также стало известно о решении Союза профессиональных строителей установить в Архангельске памятную доску заслуженному строителю РСФСР Владимиру Сезонному. Под его руководством в столице Поморья было возведено множество значимых объектов.

Среди отмеченных наградой «За заслуги в строительстве» – генеральный директор ООО «Сполохи-Монтаж» Александр Панов.

Руководитель рассказал, чем занимается его организация.

– Мы трудимся на территории области с 2010 года и занимаемся инженерными сетями. Сейчас работаем на строительстве школы № 7 в Архангельске. Также в Солонбале достраиваем новостройку на улице Терехина, 6. Кстати, и в здании АГКЦ мы также работали во время его капремонта, – отметил Александр Панов.

Свыше 50 лучших строителей получили грамоты, благодарственные письма и награды.

Труд строителей отметил глава Архангельска Дмитрий Морев.

– Действительно, в Архангельске большие темпы строительства жилья. В 2022 году мы построили в городе в полтора раза больше жилья, чем в 2021-м. 2023 год, безусловно, запомнится такими крупными и сложными объектами, как школа-гигант на 1600 мест, корпус детской больницы имени П. Г. Выжлецова. Отмечу и те масштабные ремонты, которые идут в настоящее время: обновляются здание бывшего ТЦ «Детский мир», библиотека имени Н. А. Добролюбова, Дом детского и юношеского творчества, аэропорт Архангельск, девять школ, что находятся на капитальном ремонте. Кстати, восемь из них уже 1 сентября благодаря вам, уважаемые профессионалы, откроют свои двери для юных архангелогородцев. Также сейчас строится новый участок Московского проспекта. Спасибо вам большое за работу! Впереди у нас еще много новых интересных объектов и высот, которых необходимо достичь. Архангельск будет развиваться, потому что в строительной отрасли работают отличные профессионалы! – резюмировал глава Архангельска.

Дмитрий Морев наградил лучших сотрудников строительной сферы почетными грамотами, благодарностями и благодарственными письмами городской администрации.


Проста и экологична

В поселке Силикатного завода отметили День строителя



Активности на площадке было хоть отбавляй. Здесь жители во главе с председателем общественного совета округа Варавино-Фактория Владиславом Грачевым изготавливали скамейки для округа.

Мастер-класс по их изготовлению провела директор школы № 30 Анна Зуева.



Предложенная ею конструкция проста в изготовлении и экологична, поскольку полностью состоит из дерева. Ведь в теплые деньки так хочется посидеть в тени на природе и насладиться нашим непродолжительным летом.

На площадке присутствовали озорные ребята, которые с интересом помогали и наблюдали за процессом.

Всем участникам объяснили безопасные методы работы с инструментами, был прове-

ден краткий инструктаж, после чего и начался творческий процесс.

– За время, проведенное на площадке, удалось изготовить три новенькие скамейки, которые установят в округе, и они будут радовать тех, кто непосредственно трудился над их изготовлением, – рассказал общественник, член совета отцов округа Варавино-Фактория Михаил Иванов.

«Гордость Поморья»

В Архангельской области состоялись VIII Вельские конноспортивные соревнования

Соревнования на приз губернатора Архангельской области проходят на ипподроме Хорошевского коннозаводского комплекса агрофирмы «Вельская» ежегодно начиная с 2016-го.

Специалисты отмечают, что покрытие беговой дорожки Хорошевского ипподрома по качеству не уступает европейским стандартам.

Мероприятие традиционно стартовало с торжественной церемонии открытия и парада участников.

В этом году в заездах участвовали более 40 лошадей, в том числе четыре тройки. Помимо традиционных видов соревнований прошли гладкие скачки – зрелищные заезды по ровной поверхности, показывающие резвость лошадей.

Открывая соревнования, министр агропромышленного комплекса и торговли Архангельской области Ирина Бажанова отметила важность сохранения отечественных пород лошадей и пожелала успеха участникам соревнований.

Стартовали соревнования с заезда для лошадей орловской рысистой породы трехлетнего воз-

« В этом году в заездах участвовали более 40 лошадей, в том числе четыре тройки »



раста на приз губернатора Архангельской области. Дистанция – 1600 метров.

Победитель был определен по лучшему времени, показанному в двух заездах (гитах).



В программе соревнований также были заявлены заезд лошадей орловской рысистой породы двухлетнего возраста на приз министерства агропромышленного комплекса и торговли Архан-

гельской области, фигурная езда русских троек, конкур до 100 см на приз Вельского муниципального района и другие состязания. Всего было запланировано девять призовых заездов.

Разговор был полезным

Лучшие федеральные практики обсудили активисты-общественники



В Архангельске впервые состоялось очное обучение с участием специалистов Высшей партийной школы «Единой России».

Были представлены лучшие практики партийцев со всей страны. Речь шла об опыте работы с обращениями

граждан, организации поддержки наших военнослужащих в зоне СВО, деятельности в социальных сетях.

Соцсети – это отдельная тема разговора, ведь там люди проводят больше времени, чем за просмотром телевизора.

Причем речь не только про молодежь, такая тенденция отмечается и среди старшего поколения.



– Послушать экспертов федерального уровня собрались более 40 человек. Во время перерыва было очень много обсуждений полученного материала. А это значит, что было полезно! – отметил руководитель регионального исполкома партии «Единая Россия» Иван Воронцов.

Для бойцов на передовой

В Штабе общественной поддержки собрались активисты-общественники для плетения маскировочных сетей

Активные общественники округа Варавино-Фактория, члены окружного совета отцов Михаил Иванов и Евгений Ишенин, председатель общественного совета округа Владислав Грачев и председатель окружного женсовета Светлана Романова приняли участие в открытии площадки для плетения маскировочных сетей.

С особенностями плетения всех собравшихся познакомила Наталья Братухина, а Владислав Жгилев рассказал о большой значимости маскировочной сети. Он особо подчеркнул, что каждая спасает жизни десятков наших военнослужащих, с честью выполняющих гражданский и воинский долг в зоне СВО.

Сегодня молодые общественники вновь стояли в одном строю с активистами ветеранского движения.

В скором будущем такие площадки откроются и в округе Варавино-Фактория, что позволит каждому неравнодушному жителю города, округа стать участником акции в поддержку наших бойцов на передовой.

– Всегда и во всем нас объединяют общечеловеческие ценности и цели. Именно сейчас мы объединились ради главной цели – оказать посильное содействие нашим защитникам, тем, кто сейчас, рискуя жизнью на передовой, защищает мир от фашизма. Каждый наш узелочек на маскировочной сети должен стать пулей для новых фашистов на Украине. Каждая тетрабочка, отправленная нами в школы Донбасса, – это возможность для ребенка учиться, взрос-



леть, жить в мире, – отметила Светлана Романова.

По инициативе женсовета Варавино-Фактории проходит окружная благотворительная акция «Архангельск – детям Донбасса», она организована в рамках Всероссийской акции «Дети Донбасса – дети России».

Вся собранная гуманитарная помощь уже 22 августа будет отправлена в Мелитополь, куда с миротворческой миссией отправится Владислав Жгилев, активист городского совета ветеранов, активный общественник.

В одном строю

Рабочая группа по СВО за полгода отработала 28 тысяч обращений участников спецоперации и их семей. Они легли в основу десятков инициатив, ряд из которых уже стали законами.



Итоги деятельности рабочей группы по СВО за полгода направлены Президенту РФ в шестом докладе, сообщил руководитель группы, секретарь Генсовета «Единой России» Андрей Турчак.

– Отработали около 28 тысяч обращений от участников спецоперации и членов их семей. Решили много частных проблем – от возвращения домой ошибочно мобилизованных до обеспечения снаряжением, выплатами, отправки в отпуск, – отметил он.

Продолжается работа над рядом ключевых инициатив. Это в том числе обеспечение учета боевого опыта и квалификации, которые получены участниками СВО в составе добровольческих формирований, при переходе на контракт, а также установление «бесшовного механизма» перевода военнослужащих на лечение из военных в гражданские больницы и обратно, увеличение пропускной способности военно-врачебных комиссий.

– Кроме того, это исключение из состава доходов, учитываемых при назначении детских пособий, выплатам контрактникам и добровольцам, которые выполняют боевые задачи в зоне СВО, а также единовременных поощрений за награды, – сказал Андрей Турчак.

Некоторые законопроекты рабочей группы по СВО уже внесены и будут рассмотрены в осеннюю сессию. Это инициатива, освобождающая погибших или тяжело раненых поручителей – участников СВО от обязательств по кредитам.

Также на рассмотрении Госдумы РФ находится законопроект о приравнивании к социальным предпринимателям работодателей, трудоустраивающих участников спецоперации. Он поможет стимулировать за счет мер господдержки трудоустройство демобилизовавшихся бойцов, включая добровольцев и гражданских специалистов, обеспечивавших выполнение задач спецоперации.

Помимо этого, внесен законопроект о механизме обязательного государственного страхования добровольцев спецоперации. Продолжится рассмотрение законопроекта, по которому семьи бывших сотрудников правоохранительных органов, погибших в СВО, получат право на сохранение выплат на жилье. В зависимости от региона и вида службы эти выплаты варьируются от 2,7 миллиона до почти 5 миллионов рублей.

Также продолжается работа по внедрению единого стандарта региональных мер поддержки участников СВО и членов их семей.

– Он включает бесплатное социальное обслуживание для родителей и супругов бойцов; зачисление детей военнослужащих в кружки, секции, на продленку; сохранение льгот и статуса многодетной семьи при гибели в СВО одного из детей и другие меры, – заключил Андрей Турчак.

– В Архангельской области ведется необходимая законодательная работа. При поддержке фракции «Единая Россия» в Архангельском областном Собрании депутатов был принят ряд мер социальной поддержки участников СВО и членов их семей. Каждый военнослужащий имеет право на получение единовременной денежной выплаты в размере 100 тысяч рублей. Аналогичную сумму могут получить члены семей военнослужащих в виде единовременной выплаты на газификацию домовладений.

Мобилизованным и членам их семей предоставляются кредитные каникулы на весь срок службы по всем потребительским кредитам и займам, в том числе по ипотеке и кредитным картам.

В отношении детей военнослужащих введены дополнительные льготы: оплата путевки к месту отдыха и обратно, бесплатное питание в школах, посещение детского сада, а студенты имеют право на получение однократного денежного пособия, – рассказал руководитель фракции «Единая Россия» в Архангельском областном Собрании депутатов Иван Новиков.

Некоторые законопроекты рабочей группы по СВО уже внесены и будут рассмотрены в осеннюю сессию



АДМИНИСТРАЦИЯ ГОРОДСКОГО ОКРУГА
«ГОРОД АРХАНГЕЛЬСК»

ПОСТАНОВЛЕНИЕ

от 9 августа 2023 г. № 1285

О внесении изменения в состав городского координационного совета по делам ветеранов

1. Внести в состав городского координационного совета по делам ветеранов, утвержденный постановлением мэрии города Архангельска от 10 ноября 2015 года № 988 (с изменениями), изменение, изложив наименование должности Чирковой И.А. в следующей редакции:

«заместитель Главы городского округа «Город Архангельск» по социальным вопросам (председатель городского координационного совета по делам ветеранов)».

2. Опубликовать постановление в газете «Архангельск – Город воинской славы» и на официальном информационном интернет – портале городского округа «Город Архангельск».

Глава городского округа
«Город Архангельск»

Д.А. Морев

АДМИНИСТРАЦИЯ ГОРОДСКОГО ОКРУГА
«ГОРОД АРХАНГЕЛЬСК»

ПОСТАНОВЛЕНИЕ

от 9 августа 2023 г. № 1290

Об определении управляющей организации для управления многоквартирными домами, в отношении которых собственниками помещений в многоквартирном доме не выбран способ управления таким домом

В соответствии с частью 17 статьи 161 Жилищного кодекса Российской Федерации, постановлением Правительства Российской Федерации от 21 декабря 2018 года № 1616 «Об утверждении правил определения управляющей организации для управления многоквартирным домом, в отношении которого собственниками помещений в многоквартирном доме не выбран способ управления таким домом или выбранный способ управления не реализован, не определена управляющая организация, и о внесении изменений в некоторые акты Правительства Российской Федерации» Администрация городского округа «Город Архангельск» **постановляет**:

1. Определить управляющую организацию ООО «Элайдом» (ИНН 2901309550) для управления многоквартирными домами согласно приложению № 1 к настоящему постановлению.

2. Установить, что минимальный перечень обязательных работ и услуг ООО «Элайдом» по содержанию и ремонту многоквартирного дома определяется в соответствии с постановлением Правительства Российской Федерации от 3 марта 2013 года № 290 «О минимальном перечне услуг и работ, необходимых для обеспечения надлежащего содержания общего имущества в многоквартирном доме, и порядке их оказания и выполнения» и определен в приложении № 2 к настоящему постановлению.

Предоставляется коммунальных ресурсов собственникам и пользователям помещений в многоквартирном доме осуществляется в соответствии с Правилами предоставления коммунальных услуг собственникам и пользователям помещений в многоквартирных домах, утвержденными постановлением Правительства Российской Федерации от 6 мая 2011 года № 354.

3. Размер платы за содержание жилого помещения устанавливается, в соответствии с частью 4 статьи 158 Жилищного кодекса Российской Федерации, постановлением Администрации городского округа «Город Архангельск» от 4 октября 2021 года № 1996 «О плате за содержание жилого помещения для нанимателей жилых помещений по договорам социального найма и договорам найма жилых помещений муниципального или государственного жилищного фонда и для собственников помещений в многоквартирных домах городского округа «Город Архангельск», собственниками помещений которых не выбран способ управления многоквартирным домом или не установлен размер платы за содержание жилого помещения, и о признании утратившими силу отдельных постановлений Администрации муниципального образования «Город Архангельск»».

4. ООО «Элайдом» осуществляет деятельность по управлению многоквартирными домами до выбора собственниками помещений в многоквартирном доме способа управления многоквартирным домом или до заключения договора управления многоквартирным домом с управляющей организацией, определенной собственниками помещений в многоквартирном доме или по результатам открытого конкурса по отбору управляющих организаций для управления многоквартирными домами, в соответствии с постановлением Правительства Российской Федерации от 6 февраля 2006 года № 75 «О проведении органом местного самоуправления открытого конкурса по отбору управляющей организации для управления многоквартирным домом», но не более одного года.

5. Департаменту городского хозяйства Администрации городского округа «Город Архангельск»:

5.1. Направить копию настоящего постановления в течение одного рабочего дня со дня даты его принятия в орган исполнительной власти субъекта Российской Федерации, осуществляющий региональный государственный жилищный надзор, в ООО «Элайдом».

5.2. Направить копию настоящего постановления собственникам помещений в многоквартирном доме, в течение пяти рабочих дней со дня даты принятия настоящего постановления путем размещения его на информационных стендах, расположенных в подъездах многоквартирного дома.

5.3. В течение одного рабочего дня со дня даты принятия настоящего постановления разместить его в государственной информационной системе жилищно-коммунального хозяйства.

6. Опубликовать постановление в газете «Архангельск – Город воинской славы» и на официальном информационном интернет-портале городского округа «Город Архангельск».

7. Настоящее постановление вступает в силу с 1 сентября 2023 года.

8. Контроль за исполнением постановления возложить на заместителя Главы городского округа «Город Архангельск» по городскому хозяйству.

Глава городского округа
«Город Архангельск»

Д.А. Морев

ПРИЛОЖЕНИЕ № 1

к постановлению Администрации
городского округа «Город Архангельск»
от 9 августа 2023 г. № 1290СПИСОК
многоквартирных жилых домов

№ п/п	Улица	Дом
1	ул. Михаила Новова	4
2	ул. Михаила Новова	17
3	ул. Михаила Новова	30
4	ул. Михаила Новова	1
5	ул. Михаила Новова	6
6	ул. Михаила Новова	7
7	ул. Михаила Новова	8
8	ул. Михаила Новова	13
9	ул. Михаила Новова	14
10	ул. Михаила Новова	15
11	ул. Михаила Новова	21
12	ул. Михаила Новова	28
13	ул. Михаила Новова	33
14	ул. Победы	45
15	ул. Победы	120 корп.2
16	ул. Победы	102 корп.1
17	ул. Победы	81
18	ул. Победы	124
19	ул. Победы	140
20	ул. Победы	132 корп.2
21	ул. Победы	51
22	ул. Победы	76
23	ул. Победы	80 корп.1
24	ул. Победы	85

№ п/п	Улица	Дом
25	ул. Победы	92
26	ул. Победы	94
27	ул. Победы	104
28	ул. Победы	104 корп.1
29	ул. Победы	106
30	ул. Победы	120
31	ул. Победы	120 корп.1
32	ул. Победы	122
33	ул. Победы	132 корп.1
34	ул. Победы	136
35	ул. Победы	142
36	ул. Победы	142 корп.1
37	ул. Победы	144 корп.1
38	ул. Родионова	18
39	ул. Родионова	3
40	ул. Родионова	4
41	ул. Родионова	7
42	ул. Родионова	8
43	ул. Родионова	20
44	ул. Сибирская	28
45	ул. Сибирская	29
46	ул. Сибирская	30
47	ул. Сибирская	31
48	ул. Сибирская	32
49	ул. Сибирская	33
50	ул. Сибирская	35
51	ул. Сибирская	36
52	ул. Соловецкая	11
53	ул. Соловецкая	26
54	ул. Соловецкая	26 корп.1

ПРИЛОЖЕНИЕ № 2

к постановлению Администрации
городского округа «Город Архангельск»
от 9 августа 2023 г. № 1290ПЕРЕЧЕНЬ И ПЕРИОДИЧНОСТЬ
работ и услуг по содержанию и ремонту общего имущества помещений
в многоквартирном доме

Перечень обязательных работ, услуг	Периодичность
1. Деревянный благоустроенный дом с канализацией, центральным отоплением	
I. Содержание помещений общего пользования	
1. Сухая и влажная уборка полов во всех помещениях общего пользования	2 раз(а) в месяц
2. Мытье перил, дверей, плафонов, окон, рам, подоконников, почтовых ящиков в помещениях общего пользования	2 раз(а) в год при необходимости
II. Уборка земельного участка, входящего в состав общего имущества многоквартирного дома	
3. Уборка мусора с придомовой территории	1 раз(а) в 2 недели
4. Очистка придомовой территории от снега при отсутствии снегопадов	2 раз(а) в неделю
5. Сдвигание свежевыпавшего снега и подметание снега при снегопаде, очистка придомовой территории от наледи и льда с подсыпкой противоскользящего материала	По мере необходимости. Начало работ не позднее 3 часов после начала снегопада
6. Проверка и при необходимости очистка кровли от скопления снега и наледи, сосулек	По необходимости
7. Организация сбора и передачи отходов I - IV классов опасности	По необходимости
III. Подготовка многоквартирного дома к сезонной эксплуатации	
8. Сезонный осмотр конструкций здания (фасад, стен, фундаментов, кровли, перекрытий). Составление актов осмотра	2 раз(а) в год
9. Проверка целостности оконных и дверных заполнений в помещениях общего пользования, работоспособности фурнитуры элементов оконных и дверных заполнений, при выявлении нарушений в отопительный период – незамедлительный ремонт	По мере необходимости
10. Проверка исправности, работоспособности, регулировка и техническое обслуживание насосов, запорной арматуры, промывка систем водоснабжения для удаления накипно-коррозионных отложений, обслуживание и ремонт бойлерных, удаление воздуха из системы отопления, смена отдельных участков трубопроводов по необходимости	1 раз(а) в год
IV. Проведение технических осмотров и мелкий ремонт	
11. Техническое обслуживание и сезонное управление оборудованием систем вентиляции, техническое обслуживание и ремонт силовых и осветительных установок, внутридомовых электросетей, контроль состояния и восстановление исправности элементов внутренней канализации, канализационных вытяжек, проверка автоматических регуляторов и устройств, проверка работоспособности и обслуживание устройства водоподготовки для системы горячего водоснабжения, проверка исправности и работоспособности оборудования тепловых пунктов и водоподкачек в многоквартирных домах, консервация и расконсервация системы отопления, промывка централизованных систем теплоснабжения для удаления накипно-коррозионных отложений.	Проверка наличия тяги в дымовентиляционных каналах 2 раз(а) в год. Устранение неисправности печных стояков 1 раз в год. Проверка заземления оболочки электрокабеля 1 раз в год, замеры сопротивления 1 раз(а) в 3 года. Прочистка канализационных лежаков 2 раза в год. Проведение ремонтов по мере необходимости
12. Аварийное обслуживание	Постоянно на системах водоснабжения, теплоснабжения, газоснабжения, канализации, энергоснабжения
13. Ремонт текущий	По мере необходимости в течение года
14. Дератизация	4 раз(а) в год
15. Дезинсекция	6 раз(а) в год
V. Расходы по управлению МКД	Постоянно
VI. ВДГО	Постоянно
VII. Работы по организации и содержанию мест (площадок) накопления твердых коммунальных отходов, включая обслуживание и очистку контейнерных площадок	Организация и содержание – постоянно, уборка 5 раз(а) в неделю
2. Деревянный неблагоустроенный дом без канализации, с печным отоплением (без центрального отопления)	
I. Содержание помещений общего пользования	
1. Сухая и влажная уборка полов во всех помещениях общего пользования	2 раз(а) в месяц
2. Мытье перил, дверей, плафонов, окон, рам, подоконников, почтовых ящиков в помещениях общего пользования	2 раз(а) в год при необходимости
II. Уборка земельного участка, входящего в состав общего имущества многоквартирного дома	
3. Уборка мусора с придомовой территории	1 раз(а) в 2 недели
5. Очистка придомовой территории от снега при отсутствии снегопадов	2 раз(а) в неделю
6. Сдвигание свежевыпавшего снега и подметание снега при снегопаде, очистка придомовой территории от наледи и льда с подсыпкой противоскользящего материала	По мере необходимости. Начало работ не позднее 3 часов после начала снегопада
7. Проверка и при необходимости очистка кровли от скопления снега и наледи, сосулек	По необходимости
8. Вывоз жидких бытовых отходов, организация сбора и передачи отходов I - IV классов опасности	4 раза в год – помойницы
9. Очистка выгребных ям (для деревянных неблагоустроенных зданий)	4 раз(а) в год
III. Работы по организации и содержанию мест (площадок) накопления твердых коммунальных отходов, включая обслуживание и очистку контейнерных площадок	Организация и содержание – постоянно, уборка 5 раз(а) в неделю
IV. Подготовка многоквартирного дома к сезонной эксплуатации	
10. Сезонный осмотр конструкций здания (фасад, стен, фундаментов, кровли, перекрытий). Составление актов осмотра	2 раз(а) в год
11. Проверка целостности оконных и дверных заполнений в помещениях общего пользования, работоспособности фурнитуры элементов оконных и дверных заполнений, при выявлении нарушений в отопительный период – незамедлительный ремонт	По мере необходимости
12. Заделка щелей в печных стояках, оштукатуривание, прочистка дымохода	1 раз(а) в год
V. Проведение технических осмотров и мелкий ремонт	
13. Техническое обслуживание и сезонное управление оборудованием систем вентиляции и дымоудаления, устранение неисправностей печей, каминов и очагов, влекущих к нарушению противопожарных требований, техническое обслуживание и ремонт силовых и осветительных установок, внутридомовых электросетей	Проверка наличия тяги в дымовентиляционных каналах 2 раз(а) в год. Устранение неисправности печных стояков 1 раз в год. Проверка заземления оболочки электрокабеля 1 раз в год, замеры сопротивления 1 раз(а) в 3 года. Прочистка канализационных лежаков 2 раза в год. Проведение ремонтов по мере необходимости
14. Аварийное обслуживание	Постоянно на системах водоснабжения, газоснабжения, энергоснабжения
15. Ремонт текущий	По мере необходимости течение года
16. Дератизация	4 раз(а) в год
17. Дезинсекция	6 раз(а) в год
VI. Расходы по управлению МКД	Постоянно
VII. ВДГО	Постоянно
3. Деревянный неблагоустроенный дом без канализации, с центральным отоплением	
I. Содержание помещений общего пользования	
1. Сухая и влажная уборка полов во всех помещениях общего пользования	2 раз(а) в месяц
2. Мытье перил, дверей, плафонов, окон, рам, подоконников, почтовых ящиков в помещениях общего пользования	2 раз(а) в год при необходимости
II. Уборка земельного участка, входящего в состав общего имущества многоквартирного дома	
3. Уборка мусора с придомовой территории	1 раз(а) в 2 недели
5. Очистка придомовой территории от снега при отсутствии снегопадов	2 раз(а) в неделю

Перечень обязательных работ, услуг	Периодичность
6. Сдвигание свежесвалившегося снега и подметание снега при снегопаде, очистка придомовой территории от наледи и льда с подсыпкой противоскользкого материала	По мере необходимости. Начало работ не позднее 3 часов после начала снегопада
7. Проверка и при необходимости очистка кровли от скопления снега и наледи, сосулек	По необходимости
8. Вывоз жидких бытовых отходов, организация сбора и передачи отходов I - IV классов опасности	4 раза в год – помойницы
9. Очистка выгребных ям (для деревянных неблагоустроенных зданий)	4 раз(а) в год
III. Работы по организации и содержанию мест (площадок) накопления твердых коммунальных отходов, включая обслуживание и очистку контейнерных площадок	Организация и содержание – постоянно, уборка 5 раз(а) в неделю
IV. Подготовка многоквартирного дома к сезонной эксплуатации	
10. Сезонный осмотр конструкций здания (фасад, стены, фундамент, кровля, перекрытия). Составление актов осмотра	2 раз(а) в год
11. Проверка целостности оконных и дверных заполнений в помещениях общего пользования, работоспособности фурнитуры элементов оконных и дверных заполнений, при выявлении нарушений в отопительный период – незамедлительный ремонт	По мере необходимости
12. Проверка исправности, работоспособности, регулировка и техническое обслуживание насосов, запорной арматуры, промывка централизованных систем теплоснабжения для удаления накипно-коррозионных отложений, обслуживание и ремонт бойлерных, удаление воздуха из системы отопления, смена отдельных участков трубопроводов по необходимости	1 раз(а) в год
V. Проведение технических осмотров и мелкий ремонт	
13. Техническое обслуживание и сезонное управление оборудованием систем вентиляции, техническое обслуживание и ремонт силовых и осветительных установок, внутридомовых электросетей, проверка автоматических регуляторов и устройств, проверка исправности и работоспособности оборудования тепловых пунктов и водоподкачек в многоквартирных домах, консервация и расконсервация системы отопления, промывка централизованных систем теплоснабжения для удаления накипно-коррозионных отложений	Проверка наличия тяги в дымоотводящих каналах 2 раз(а) в год. Устранение неисправности печных стояков 1 раз в год. Проверка заземления оболочки электрокабеля 1 раз в год, замеры сопротивления 1 раз(а) в 3 года. Прочистка канализационных лежачих 2 раза в год. Проведение ремонтов по мере необходимости
14. Аварийное обслуживание	Постоянно на системах водоснабжения, газоснабжения, энергоснабжения
15. Ремонт текущий	По мере необходимости течение года
16. Дератизация	4 раз(а) в год
17. Дезинсекция	6 раз(а) в год
VI. Расходы по управлению МКД	Постоянно
VII. ВДГО	Постоянно

АДМИНИСТРАЦИЯ ГОРОДСКОГО ОКРУГА
«ГОРОД АРХАНГЕЛЬСК»

ПОСТАНОВЛЕНИЕ

от 10 августа 2023 г. № 1296

Об организации проведения конкурса «Детский сад – 2023»

В соответствии с Перечнем массовых мероприятий в системе образования городского округа «Город Архангельск» на 2023 год и плановый период 2024 и 2025 годов, утвержденным постановлением Администрации городского округа «Город Архангельск» от 29 декабря 2022 года № 2336, Администрация городского округа «Город Архангельск» **п о с т а н о в л я е т:**

- Провести с 1 ноября по 15 декабря 2023 года конкурс «Детский сад – 2023» с использованием дистанционных образовательных технологий.
- Утвердить прилагаемое Положение о конкурсе «Детский сад – 2023».
- Опубликовать постановление в газете «Архангельск – Город воинской славы» и на официальном информационном интернет-портале городского округа «Город Архангельск».
- Контроль за исполнением постановления возложить на директора департамента образования Администрации городского округа «Город Архангельск» Базанову С.О.

Глава городского округа
«Город Архангельск»

Д.А. Морев

УТВЕРЖДЕНО
постановлением Администрации
городского округа «Город Архангельск»
от 10 августа 2023 г. № 1296

ПОЛОЖЕНИЕ
о конкурсе «Детский сад – 2023»

I. Общие положения

- Настоящее Положение определяет правила организации и проведения конкурса «Детский сад – 2023» (далее – конкурс), правила участия в конкурсе и определения победителей и призеров конкурса.
- Организатор конкурса – департамент образования Администрации городского округа «Город Архангельск» (далее – департамент образования).
- Исполнитель конкурса – муниципальное бюджетное учреждение дополнительного образования городского округа «Город Архангельск» «Детский (подростковый) центр «Радуга» (далее – МБУ ДО ДПП «Радуга»).
- Исполнитель конкурса:
готовит и предоставляет в департамент образования списки участников конкурса;
осуществляет прием, регистрацию заявок на участие в конкурсе;
готовит списки победителей и призеров конкурса;
готовит материалы для освещения организации и проведения конкурса в средствах массовой информации;
осуществляет изготовление дипломов, сертификатов, приобретение призов;
осуществляет награждение победителей и призеров конкурса.
- Финансовое обеспечение расходов, связанных с организацией и проведением конкурса, осуществляется в пределах бюджетных ассигнований, предусмотренных в рамках реализации ведомственной целевой программы «Развитие образования на территории городского округа «Город Архангельск», утвержденной постановлением Администрации городского округа «Город Архангельск» от 30 декабря 2021 года № 2710.

II. Цель и задачи

- Цель конкурса – выявление лучших педагогических коллективов муниципальных образовательных учреждений, реализующих образовательные программы дошкольного образования, находящиеся в ведении департамента образования Администрации городского округа «Город Архангельск» (далее – учреждения).
- Задачи конкурса:
обобщение и распространение опыта работы дошкольных образовательных организаций;
стимулирование творческой деятельности педагогических коллективов по обновлению содержания образования и освоению новых педагогических технологий;
популяризация и внедрение инновационных подходов в области дошкольного образования;
повышение качества дошкольного образования;
формирование позитивного общественного мнения о развитии системы дошкольного образования.

III. Участники конкурса

- В конкурсе принимают участие коллективы муниципальных образовательных учреждений, реализующих образовательные программы дошкольного образования, находящиеся в ведении департамента образования (далее – участники).

IV. Порядок организации и проведения конкурса

- Для участия в конкурсе с 1 ноября по 9 ноября 2023 года необходимо:
а) представить в МБУ ДО ДПП «Радуга» (по электронной почте – arhraduga@mail.ru) заявку по форме согласно приложению № 1 к настоящему Положению;
анкету участника согласно приложению № 2 к настоящему Положению;
чек-лист последовательных действий участника для достижения статуса «Детский сад – 2023» (в соответствии с номинациями) (далее – чек-лист);
б) создать на странице официального сайта участника конкурса рубрику «Мы участвуем в конкурсе «Детский сад – 2023»»;
в) разместить чек-лист в рубрике «Мы участвуем в конкурсе «Детский сад – 2023»».
- Не подлежат рассмотрению конкурсные материалы, подготовленные с нарушением требований к их перечню и оформлению, а также представленные позднее установленных сроков.

- Конкурс проводится по номинациям:
«Детский сад – территория наставничества» (создание условий для профессионального становления молодых педагогов);
«Детский сад – территория технологических инициатив» (организация современного цифрового образовательного пространства для детей);
«Детский сад – территория любви к родному городу» (создание условий для становления основ патриотического сознания детей).

12. Для текстовых документов необходимо использовать редактор Microsoft Word для Windows, шрифт Times New Roman, 14 размер, межстрочный интервал – одинарный, поля: верхнее, нижнее – 2 см, левое – 3,5 см, правое – 1 см.

- Конкурс проводится в 2 тура.
- 1 тур: жюри конкурса с 10 по 21 ноября 2023 года проводит оценку чек-листов участников.

Критерии оценивания:
полнота, лаконичность, структурирование информации;
композиционная целостность, ясность представления;
общая эстетика изложения;
своеобразие, оригинальность представления;
использование графических материалов.
Максимальное количество баллов – 25.
Каждый критерий оценивается от 0 до 5 баллов.
Жюри по итогам I тура определяет участников II тура. Во II туре принимают участие участники, набравшие 25 и более баллов в I туре.

15. II тур проводится с 22 ноября по 8 декабря 2023 года и состоит из двух конкурсных заданий (для всех номинаций):

- Клип – представление инновационного опыта работы учреждения по выбранной номинации Конкурса. Клип должен быть предоставлен в любом из форматов: AVI, MPEG-4, MPEG-2, продолжительностью не более 10 минут.

Участником клип размещается в рубрике «Мы участвуем в конкурсе «Детский сад – 2023»».

Критерии оценивания:
использование графики и анимации;
операторское мастерство (качество съемки, качество звука, синхронизация музыки и изображения);
полнота представленной информации;
соответствие сюжета Клипа выбранной номинации;
ориентированность опыта на конкретный практический материал;
информационная насыщенность;
инновационный подход в организации содержания образовательного процесса.
Максимальное количество баллов – 35.
Каждый критерий оценивается от 0 до 5 баллов.

- Онлайн-репортаж – (с привлечением участников образовательных отношений) конкретного события на территории образовательного учреждения (по выбранной номинации).

Участником видеоролик онлайн-репортажа размещается в рубрике «Мы участвуем в конкурсе «Детский сад – 2023»».

Критерии оценивания:
информационная насыщенность;
соответствие сюжета выбранной номинации;
раскрытие определенного события;
операторское мастерство.
Максимальное количество баллов – 20.
Каждый критерий оценивается от 0 до 5 баллов.

V. Определение победителей и призеров конкурса

- Определение победителей конкурса осуществляется на основании конкурсного отбора с 11 по 15 декабря 2023 года.

Участники, набравшие максимальное количество баллов по итогам первого и второго туров конкурса в каждой номинации, признаются победителями конкурса.

17. Для оценивания представленных материалов участников, осуществления конкурсного отбора создается жюри конкурса, состав которого утверждается приказом директора департамента образования.

- Жюри конкурса:
осуществляет общее и методическое руководство;
оценивает конкурсные материалы;
определяет победителей и призеров конкурса.

VI. Подведение итогов конкурса

- Итоги конкурса утверждаются приказом директора департамента образования.
- Департамент образования размещает информацию об итогах конкурса на официальном информационном интернет-портале городского округа «Город Архангельск».
- Победителям конкурса по номинациям вручаются призы стоимостью 8 000 рублей.
- Участникам конкурса, при условии, что количество набранных баллов превышает половину максимально возможных, вручаются сертификаты участника.
- Контактные телефоны организатора и исполнителя конкурса:
(8182) 607-498 – Маринина Наталия Викторовна, главный специалист отдела дошкольного образования департамента образования Администрации городского округа «Город Архангельск»;
(8182) 653-167 – Добрынина Елена Валерьевна, директор МБУ ДО ДПП «Радуга».

ПРИЛОЖЕНИЕ № 1
к Положению о конкурсе
«Детский сад – 2023»

Заявка
на участие в конкурсе «Детский сад – 2023»

Сведения о муниципальном образовательном учреждении.

Полное наименование (в соответствии с Уставом учреждения) _____

Почтовый адрес _____
Контактный телефон _____
Факс _____
Адрес электронной почты _____
Сайт учреждения _____
Ф.И.О. руководителя _____

Обозначьте номинацию, в которой Вы предполагаете свое участие, поставьте значок (*). Оргкомитет оставляет за собой право скорректировать выбранную участником конкурса номинацию, по заключению экспертной комиссии.

№ п/п	Название номинации	Для отметки
1	"Детский сад – территория наставничества"	
2	"Детский сад – территория технологических инициатив"	
3	"Детский сад – территория раннего развития"	

Обоснование выбора

Ссылка на рубрику «Мы участвуем в конкурсе «Детский сад – 2023»» _____

Руководитель _____
М.П. _____

ПРИЛОЖЕНИЕ № 2
к Положению о конкурсе
«Детский сад – 2023»

АНКЕТА
участника конкурса «Детский сад – 2023»

№ п/п	Вопрос анкеты	Ответ
1	Год постройки учреждения	
2	Количество воспитанников в образовательном учреждении	
3	Наличие групп общеразвивающей/ комбинированной/ компенсирующей направленности (кол-во)	
4	Травматизм	
5	Заболеваемость	
6	Образование, квалификация педагогов	
7	Публикации из опыта работы педагогов	
8	Победы в конкурсах профессионального мастерства	

9	Достижения ваших воспитанников	
10	Трансляция педагогического опыта образовательного учреждения профессиональному сообществу	

Руководитель _____
М.П.

**АДМИНИСТРАЦИЯ ГОРОДСКОГО ОКРУГА
«ГОРОД АРХАНГЕЛЬСК»**

ПОСТАНОВЛЕНИЕ

от 10 августа 2023 г. № 1298

**О внесении изменений в Правила предоставления субсидий
территориальным общественным самоуправлениям
на реализацию социально значимых проектов**

1. Внести в Правила предоставления субсидий территориальным общественным самоуправлениям на реализацию социально значимых проектов, утвержденные постановлением Администрации муниципального образования «Город Архангельск» от 26 февраля 2018 года № 245 (с изменениями), (далее – Правила) следующие изменения:

- в пункте 5 раздела I «Общие положения» слова «муниципального образования» заменить словами «городского округа»;
 - в разделе II «Порядок проведения конкурса для предоставления субсидий»: абзац пятый пункта 9 изложить в следующей редакции: «ТОС не должны являться иностранными юридическими лицами, в том числе местом регистрации которых является государство или территория, включенные в утверждаемый Министерством финансов Российской Федерации перечень государств и территорий, используемых для промежуточного (офшорного) владения активами в Российской Федерации (далее – офшорные компании), а также российскими юридическими лицами, в уставном (складочном) капитале которых доля прямого и косвенного (через третьих лиц) участия офшорных компаний в совокупности превышает 25 процентов (если иное не предусмотрено законодательством Российской Федерации);»;
 - в абзаце третьем пункта 16 раздела III «Условия и порядок предоставления субсидий» слово «целей» заменить словом «результатов»;
 - в наименовании и абзаце первом раздела IV «Осуществление контроля за соблюдением условий, целей и порядка предоставления субсидий» слова «целей» исключить;
 - в абзаце третьем раздела V «Порядок и сроки возврата субсидий» слова «муниципального образования» заменить словами «городского округа».
2. Опубликовать постановление в газете «Архангельск – Город воинской славы» и на официальном информационном интернет-портале городского округа «Город Архангельск».

Глава городского округа
«Город Архангельск»

Д.А. Морев

**АДМИНИСТРАЦИЯ ГОРОДСКОГО ОКРУГА
«ГОРОД АРХАНГЕЛЬСК»**

ПОСТАНОВЛЕНИЕ

от 11 августа 2023 г. № 1302

**Об утверждении Положения о руководствах
по соблюдению обязательных требований, выпускаемых Администрацией
городского округа «Город Архангельск»**

В соответствии с решением Архангельской городской Думы от 26 мая 2021 года № 406 «Об обязательных требованиях, устанавливаемых муниципальными нормативными правовыми актами органов местного самоуправления городского округа «Город Архангельск» Администрация городского округа «Город Архангельск» **постановляет:**

- Утвердить прилагаемое Положение о руководствах по соблюдению обязательных требований, выпускаемых Администрацией городского округа «Город Архангельск».
- Опубликовать постановление в газете «Архангельск – Город воинской славы» и на официальном информационном интернет-портале городского округа «Город Архангельск».

Глава городского округа
«Город Архангельск»

Д.А. Морев

УТВЕРЖДЕНО
постановлением Администрации
городского округа
«Город Архангельск»
от 11 августа 2023 г. № 1302

**ПОЛОЖЕНИЕ
о руководствах по соблюдению обязательных требований,
выпускаемых Администрацией городского округа «Город Архангельск»**

I. Общие положения

1. Настоящее Положение, разработанное в соответствии с пунктом 5 части 3 статьи 46 Федерального закона от 31 июля 2020 года № 248-ФЗ «О государственном контроле (надзоре) и муниципальном контроле в Российской Федерации», решением Архангельской городской Думы от 26 мая 2021 года № 406 «Об обязательных требованиях, устанавливаемых муниципальными нормативными правовыми актами органов местного самоуправления городского округа «Город Архангельск», устанавливает порядок выпуска Администрацией городского округа «Город Архангельск» (далее – Администрация города Архангельска) руководств по соблюдению обязательных требований (далее – руководство), в том числе требования к руководствам.

Настоящее Положение распространяется на отношения, связанные с выпуском руководств, касающихся обязательных требований, оценка соблюдения которых осуществляется Администрацией города Архангельска в рамках муниципального контроля, привлечения к административной ответственности, предоставления лицензий и иных разрешений, аккредитации.

2. Руководства являются документами, посредством которых Администрация города Архангельска информирует лиц, обязанных соблюдать обязательные требования (далее – контролируемые лица), о процедуре соблюдения обязательных требований, правах и обязанностях контролируемых лиц, полномочиях Администрации города Архангельска и их должностных лиц, иных вопросах соблюдения обязательных требований.

Руководства не являются муниципальными нормативными правовыми актами.
Руководства отражают мнение Администрации города Архангельска по вопросам соблюдения обязательных требований.

Руководства не могут устанавливать новые обязательные требования, не предусмотренные нормативными правовыми актами.

3. Руководства утверждаются Главой городского округа «Город Архангельск» применительно к каждому виду муниципального контроля, к каждому виду предоставляемых лицензий и иных разрешений, аккредитации отдельно.

В руководства по соответствующим видам муниципального контроля включаются пояснения, касающиеся составов административных правонарушений, привлечение к административной ответственности по которым осуществляется в рамках данных видов муниципального контроля.

В руководства по соответствующим видам предоставляемых лицензий и иных разрешений, аккредитации включаются пояснения, касающиеся составов административных правонарушений, привлечение к административной ответственности по которым осуществляется за нарушение лицензионных требований, требований к действиям (деятельности), осуществляемым на основании иных разрешений, условий аккредитации.

4. В руководства включаются пояснения, касающиеся обязательных требований, включенных в утвержденные в установленном порядке перечни нормативных правовых актов (их отдельных положений), содержащих обязательные требования, оценка соблюдения которых осуществляется в рамках муниципального контроля, привлечения к административной ответственности, предоставления лицензий и иных разрешений, аккредитации.

5. Руководства применяются контролируруемыми лицами на добровольной основе.
Деятельность контролируемых лиц и действия их работников, осуществляемые в соответствии с руководствами, не могут квалифицироваться как нарушение обязательных требований.

II. Порядок выпуска руководств

6. Выпуск руководства включает подготовку проекта руководства, утверждение Главой городского округа «Город Архангельск» и размещение руководства на официальном информационном интернет-портале городского округа «Город Архангельск».

7. Руководство утверждается Главой городского округа «Город Архангельск» (гриф утверждения располагается в правом верхнем углу документа, печатается без выделения полужирным шрифтом).

8. Руководство подлежит размещению на официальном информационном интернет-портале городского округа «Город Архангельск» в течение 10 календарных дней со дня его утверждения.

9. Руководство подлежит актуализации:
в случае изменения обязательных требований, произошедшего вследствие внесения изменений в нормативные правовые акты, устанавливающие обязательные требования, изменения судебной практики, практики про-

курсорского реагирования или разъяснений федеральных органов исполнительной власти, если вследствие этого отдельные пояснения, содержащиеся в ранее выпущенном руководстве, становятся неактуальными;

после утверждения докладов (в случае их наличия), содержащих результаты обобщения правоприменительной практики, если ранее выпущенное руководство вступает в противоречие с вновь утвержденным докладом.

10. Актуализация руководства осуществляется путем выпуска руководства в новой (актуализированной) редакции в течение одного месяца со дня возникновения основания для актуализации руководства в порядке, предусмотренном пунктами 6 – 8 настоящего Положения.

III. Требования к руководствам

11. Руководство состоит из титульного листа и пяти разделов:

- общие положения;
- типичные нарушения обязательных требований;
- пояснения о соблюдении обязательных требований;
- административная ответственность за нарушения обязательных требований;
- обзор обращений контролируемых лиц по вопросам соблюдения обязательных требований.

12. На титульном листе руководства указываются:

- гриф «утверждаю» и подпись Главы городского округа «Город Архангельск»;
- вид муниципального контроля;
- дата утверждения руководства;
- дата, по состоянию на которую подготовлено руководство.

13. В разделе руководства «Общие положения» отражаются:

- сфера применения руководства;
- категории контролируемых лиц, для которых подготовлено руководство;
- ссылка на перечень нормативных правовых актов (их отдельных положений), содержащих обязательные требования, оценка соблюдения которых осуществляется в рамках муниципального контроля, привлечения к административной ответственности, предоставления лицензий и иных разрешений, аккредитации.

14. В разделе руководства «Типичные нарушения обязательных требований» отражаются наиболее распространенные нарушения обязательных требований.

15. В разделе руководства «Пояснения о соблюдении обязательных требований» отражаются пояснения относительно способов соблюдения обязательных требований, примеры соблюдения обязательных требований, рекомендации по принятию контролируруемыми лицами конкретных мер для обеспечения соблюдения обязательных требований.

16. В разделе руководства «Административная ответственность за нарушения обязательных требований» отражаются наиболее распространенные нарушения обязательных требований, за которые контролируемые лица привлекались к административной ответственности.

17. В разделе руководства «Обзор обращений контролируемых лиц по вопросам соблюдения обязательных требований» отражаются наиболее часто задаваемые вопросы контролируемых лиц, касающиеся соблюдения обязательных требований, и ответы на эти вопросы.

**АДМИНИСТРАЦИЯ ГОРОДСКОГО ОКРУГА
«ГОРОД АРХАНГЕЛЬСК»**

ПОСТАНОВЛЕНИЕ

от 11 августа 2023 г. № 1303

**О внесении изменения в схему размещения
нестационарных торговых объектов на территории городского округа
«Город Архангельск»**

- Внести изменение в графическую план-схему размещения объекта 1.5.18 подраздела «Соломбальский территориальный округ» раздела 1 «Павильоны, киоски» схемы размещения нестационарных торговых объектов на территории городского округа «Город Архангельск», утвержденной постановлением мэрии города Архангельска от 2 июля 2012 года № 178(с изменениями и дополнениями), изложив ее в новой прилагаемой редакции.
- Опубликовать постановление в газете «Архангельск – Город воинской славы» и на официальном информационном интернет-портале городского округа «Город Архангельск».

Глава городского округа
«Город Архангельск»

Д.А. Морев



**АДМИНИСТРАЦИЯ ГОРОДСКОГО ОКРУГА
«ГОРОД АРХАНГЕЛЬСК»**

ПОСТАНОВЛЕНИЕ

от 11 августа 2023 г. № 1304

**Об утверждении методики проведения оценки эффективности
использования, управления и распоряжения муниципальным
имуществом, принадлежащим городскому округу «Город Архангельск»**

В целях эффективности расходования бюджета городского округа «Город Архангельск», реализации Концепции управления имуществом муниципального образования «Город Архангельск», утвержденной решением Архангельского городского Совета депутатов от 25 сентября 2001 года № 93, и повышения эффективности управления муниципальным имуществом, принадлежащим на праве собственности городскому округу «Город Архангельск», Администрация городского округа «Города Архангельск» **постановляет:**

1. Утвердить прилагаемую методику проведения оценки эффективности использования, управления и распоряжения муниципальным имуществом, принадлежащим городскому округу «Город Архангельск».

2. Отраслевым (функциональным) органам Администрации городского округа «Город Архангельск» проводить оценку эффективности использования, управления и распоряжения муниципальным имуществом, принадлежащим на праве собственности городскому округу «Город Архангельск», в соответствии с настоящим постановлением.

3. Считать утратившими силу:
постановление мэрии города Архангельска от 28 мая 2013 года № 367 «Об утверждении системы показателей оценки эффективности использования и управления муниципальным имуществом, принадлежащим на праве собственности муниципальному образованию «Город Архангельск»;

постановление Администрации муниципального образования «Город Архангельск» от 28 марта 2017 года № 318 «О внесении изменений в постановление мэрии города Архангельска от 28.05.2013 № 367 и систему показателей оценки эффективности использования и управления муниципальным имуществом, принадлежащим на праве собственности муниципальному образованию «Город Архангельск»;

постановление Администрации муниципального образования «Город Архангельск» от 18 июля 2017 года № 813 «О внесении изменений в систему показателей оценки эффективности использования и управления муниципальным имуществом, принадлежащим на праве собственности муниципальному образованию «Город Архангельск».

4. Опубликовать постановление в газете «Архангельск – Город воинской славы» и на официальном информационном интернет-портале городского округа «Город Архангельск».

5. Настоящее постановление вступает в силу с 1 января 2024 года.

Глава городского округа
«Город Архангельск»

Д.А. Морев

УТВЕРЖДЕНА

постановлением Администрации
городского округа «Город Архангельск»
от 11 августа 2023 г. № 1304

МЕТОДИКА

проведения оценки эффективности использования, управления
и распоряжения муниципальным имуществом,
принадлежащим городскому округу «Город Архангельск»

I. Общие положения

1. Настоящая методика, разработанная в соответствии с пунктами 3 и 8 распоряжения Правительства Российской Федерации от 12 октября 2020 года № 2645-р, определяет порядок проведения оценки эффективности использования, управления и распоряжения муниципальным имуществом, принадлежащим городскому округу «Город Архангельск», предусматривает систему показателей оценки оптимальности состава и эффективности использования муниципальное имущество, принадлежащего городскому округу «Город Архангельск», по следующим категориям муниципального имущества:

1) акции (доли) хозяйственных обществ, находящихся в собственности городского округа «Город Архангельск»;

2) недвижимое имущество (за исключением линейных объектов, автомобильных дорог и земельных участков), закрепленное за муниципальными унитарными предприятиями городского округа «Город Архангельск» (далее – муниципальные унитарные предприятия);

3) недвижимое имущество (за исключением линейных объектов, автомобильных дорог и земельных участков), закрепленное за муниципальными учреждениями городского округа «Город Архангельск» (далее – муниципальные учреждения);

4) недвижимое имущество (за исключением линейных объектов, автомобильных дорог и жилых помещений), находящегося в казне городского округа «Город Архангельск».

2. Оценка эффективности осуществляется отраслевыми (функциональными) органами Администрации городского округа «Город Архангельск», муниципальными учреждениями, муниципальными унитарными предприятиями.

Показатели эффективности по каждой категории имущества определены в формах отчетности согласно приложениям к настоящей методике. Округление значений показателей осуществляется по правилам математического округления.

Муниципальные учреждения, муниципальные предприятия предоставляют информацию, необходимую для проведения оценки эффективности использования, управления и распоряжения муниципальным имуществом, принадлежащим городскому округу «Город Архангельск», за истекший календарный год (с 1 января по 31 декабря включительно) (далее – отчетный год, отчетный период), соответствующему отраслевому (функциональному) органу Администрации городского округа «Город Архангельск», осуществляющему координацию и регулирование их деятельности, не позднее 1 мая текущего года.

Отраслевые (функциональные) органы Администрации городского округа «Город Архангельск» в течение 10 (десяти) рабочих дней обобщают информацию, полученную от подведомственных им организаций, и предоставляют сводную информацию в департамент муниципального имущества Администрации городского округа «Город Архангельск» (далее – Департамент) по форме таблицы № 11 приложения №1 к настоящей методике.

Департамент проводит оценку эффективности использования и управления муниципальным имуществом в соответствии с представленной информацией, по результатам рассмотрения готовит заключение и направляет для ознакомления курирующим заместителям Главы городского округа «Город Архангельск» в соответствии с отраслевой принадлежностью. В случае выявления неэффективного использования имущества не позднее 1 сентября текущего года Департамент направляет заместителю Главы городского округа «Город Архангельск» по вопросу экономического развития и финансам заключение для принятия соответствующих решений.

Департамент до 15 июля текущего года размещает в государственной автоматизированной информационной системе «Управление» отчетность об эффективности использования муниципального имущества за отчетный год.

II. Проведение оценки эффективности использования акций (долей) хозяйственных обществ

4. Критерием оптимальности нахождения в собственности публично-правового образования акций (долей) хозяйственных обществ является достижение последними значения показателя эффективности 80 баллов и более.

5. Для анализа эффективности использования акций (долей) хозяйственных обществ, которые принадлежат городскому округу «Город Архангельск» (далее – показатели эффективности хозяйственных обществ), используются показатели по форме отчетности, предусмотренной таблицей 1 приложения № 1 к настоящей методике.

6. Если по результатам анализа будет установлено, что значение показателей эффективности хозяйственного общества в отчетном периоде не достигло 80 баллов и более, анализируются также показатели за 2 (два) года, предшествующие отчетному периоду. В случае недостижения указанного значения показателя эффективности хозяйственного общества в любом из 2 (двух) лет, предшествующих отчетному периоду, и отсутствия положительной динамики этих показателей за весь анализируемый период (3 (три) календарных года), рекомендуется принять следующие решения:

а) при значении показателя эффективности хозяйственного общества от 50 до 80 баллов отраслевой (функциональный) орган Администрации городского округа «Город Архангельск», в ведении которого находится хозяйственное общество, обеспечивает утверждение плана мероприятий (для повышения эффективности) управления таким хозяйственным обществом на срок не более 2 (двух) лет (далее – план мероприятий) или приватизацию акций (долей) хозяйственного общества;

б) при значении показателя эффективности хозяйственного общества менее 50 баллов отраслевой (функциональный) орган Администрации городского округа «Город Архангельск», в ведении которого находится хозяйственное общество, в установленном порядке осуществляет подготовку предложений о включении пакета акций (долей) хозяйственного общества в Прогнозный план приватизации муниципального имущества городского округа «Город Архангельск».

III. Проведение оценки эффективности использования недвижимого имущества, закрепленного за муниципальными унитарными предприятиями

7. Для оценки оптимальности нахождения в собственности городского округа «Город Архангельск» муниципальных унитарных предприятий используются следующие критерии:

деятельность муниципальных унитарных предприятий, осуществляемая на товарном рынке, находящемся в состоянии конкуренции, соответствует требованиям положения статьи 35.1 Федерального закона «О защите конкуренции»;

значение показателя эффективности муниципального унитарного предприятия составляет 50 баллов и более.

8. Для анализа эффективности муниципальных унитарных предприятий используются показатели по форме отчетности, предусмотренной таблицей 2 приложения № 1 к настоящей методике. Отчетность составляется отраслевым (функциональным) органом Администрации городского округа «Город Архангельск», в ведении которого находится муниципальное унитарное предприятие, по каждому муниципальному унитарному предприятию и направляется в Департамент для обобщения результата оценки в сводном отчете.

9. В целях проведения оценки эффективности использования недвижимого имущества, закрепленного за муниципальным унитарным предприятием, отраслевой (функциональный) орган, в ведении которого находится муниципальное унитарное предприятие, ежегодно, до 1 мая года, следующего за отчетным, направляет в Департамент сведения о недвижимом имуществе (за исключением линейных объектов, автомобильных дорог и земельных участков), закрепленном за муниципальным унитарным предприятием, по форме согласно приложению № 2 к настоящей методике на бумажном и электронном носителях (в формате MS Excel).

В случае если в ходе подготовки сведений о недвижимом имуществе (за исключением линейных объектов, автомобильных дорог и земельных участков), закрепленном за муниципальным унитарным предприятием выявляется неиспользуемое недвижимое имущество, пригодное к использованию, отраслевой (функциональный) орган, в ведении которого находится муниципальное унитарное предприятие, прилагает к указанным сведениям предложения по повышению эффективности использования выявленного неиспользуемого недвижимого имущества.

В случае если в ходе подготовки сведений о недвижимом имуществе (за исключением линейных объектов, автомобильных дорог и земельных участков), закрепленных за муниципальным унитарным предприятием выявляется недвижимое имущество, непригодное к использованию и подлежащее списанию, отраслевой (функциональный) орган, в ведении которого находится муниципальное унитарное предприятие, прилагает к указанным сведениям предложения по списанию выявленного непригодного недвижимого имущества.

IV. Проведение оценки эффективности использования недвижимого имущества, закрепленного за муниципальными учреждениями

9. Для оценки оптимальности нахождения в собственности городского округа «Город Архангельск» муниципальных автономных, бюджетных и казенных учреждений (далее – муниципальное учреждение) и имущества муниципальных учреждений используются следующие критерии:

соответствие состава и количества недвижимого имущества учреждения направлениям основных видов его деятельности, определяемым учредительными документами муниципального учреждения, а также услугам и работам;

отсутствие закрепленного за муниципальным учреждением имущества, неиспользуемого или используемого не по назначению.

10. Для анализа оптимальности состава и количества имущества муниципального учреждения, анализа эффективности использования имущества муниципального учреждения используются показатели по формам отчетности, предусмотренным таблицами № 3, 4, 5 приложения № 1 к настоящей методике.

Отчетность составляется по каждому муниципальному учреждению на основе данных бюджетной (бухгалтерской) отчетности.

11. Если в ходе оценки оптимальности состава и количества недвижимого имущества муниципального учреждения выявляется неэффективно используемое недвижимое имущество, отраслевой (функциональный) орган, осуществляющий функции и полномочия учредителя в отношении такого муниципального учреждения, до 1 мая года, следующего за отчетным, направляет в Департамент сведения о неэффективно используемом недвижимом имуществе (за исключением линейных объектов, автомобильных дорог и земельных участков) по форме согласно приложению № 3 к настоящей методике на бумажном и электронном носителе (в формате MS Excel).

V. Проведение оценки эффективности использования недвижимого имущества, находящегося в казне городского округа «Город Архангельск»

12. Критерием оптимальности состава и количества объектов недвижимого имущества, находящегося в казне городского округа «Город Архангельск», является их использование для реализации функций и полномочий органов местного самоуправления.

13. Анализ эффективности использования недвижимого имущества, находящегося в казне городского округа «Город Архангельск», осуществляется по следующим показателям эффективности:

показатели эффективности передачи на безвозмездной основе объектов недвижимого имущества, находящегося в казне городского округа «Город Архангельск» в целях имущественной поддержки некоммерческих организаций – по форме отчетности, предусмотренной таблицей 6 приложения № 1 к настоящей методике;

показатели, характеризующие эффективность управления и распоряжения объектами недвижимого имущества, находящегося в казне городского округа «Город Архангельск», которые включены в Перечень муниципального имущества, предназначенного для передачи во владение и (или) пользование субъектам малого и среднего предпринимательства», предоставляемого субъектам малого и среднего предпринимательства, – по форме отчетности, предусмотренной таблицей 7 приложения № 1 к настоящей методике;

показатели, характеризующие эффективность управления и распоряжения земельными участками, – по форме отчетности, предусмотренной таблицей 8 приложения № 1 к настоящей методике.

показатели, характеризующие эффективность приватизации имущества, находящегося в казне городского округа «Город Архангельск», – по форме отчетности, предусмотренной таблицей 9 приложения № 1 к настоящей методике;

показатели, характеризующие эффективность использования недвижимого имущества, находящегося в казне городского округа «Город Архангельск», – по форме отчетности, предусмотренной таблицей 10 приложения № 1 к настоящей методике.

14. Оценка показателей эффективности использования объектов недвижимого имущества, находящегося в казне городского округа «Город Архангельск», осуществляется Департаментом.

ПРИЛОЖЕНИЕ №1
к методике проведения оценки эффективности
использования, управления и распоряжения
муниципальным имуществом, принадлежащим
городскому округу «Город Архангельск»

ФОРМЫ ОТЧЕТНОСТИ

об эффективности использования, управления и распоряжения муниципальным
имуществом, принадлежащим городскому округу «Город Архангельск»

Таблица 1

ФОРМА ОТЧЕТНОСТИ

по показателям, характеризующим эффективность использования
акций (долей) хозяйственного общества, акции (доли)
которого принадлежат городскому округу «Город Архангельск»

на 1 _____ 20__ г.		Коды	
Наименование хозяйственного общества		ОКАТО	
Вид экономической деятельности (согласно ОКВЭД-2)		ОКТМО	
		ОКФС	
ОГРН		ОКОГУ	
ИНН/КПП			

№ п/п	Наименование показателя	Значение показателя (%)	Нормативное значение показателя. Оценка (баллы)	Периодичность проведения оценки	Ответственный отраслевой (функциональный) орган
1	Уровень рентабельности активов	менее или равно 60	0	Ежегодно	Отраслевой (функциональный) орган, в ведении которого находится хозяйственное общество
		более или равно 61 (61 = 1 балл, 62 = 2 балла и т.д.)	от 1 до 40		
		более или равно 110	40		
2	Уровень рентабельности проданных товаров (продукции, работ, услуг)	менее или равно 60	0	Ежегодно	Отраслевой (функциональный) орган, в ведении которого находится хозяйственное общество
		более или равно 61 (61 = 1 балл, 62 = 2 балла и т.д.)	от 1 до 40		
		более или равно 110	40		
3	Доля чистой прибыли, направляемой на выплату дивидендов (для хозяйственных обществ, не направляющих на выплату дивидендов менее 1% чистой прибыли по решению Правительства Российской Федерации, оценка показателя принимается в размере 0 баллов)	менее 1	0	Ежегодно	Отраслевой (функциональный) орган, в ведении которого находится хозяйственное общество
		1 и более (1 = 1 балл, 2 = 2 балла и т.д.)	от 1 до 10		
		более или равно 10	10		
	Доля чистой прибыли, направляемой на выплату дивидендов = сумма выплаченных дивидендов в течение года/ чистая прибыль за год x100 %				

№ п/п	Наименование показателя	Значение показателя (%)	Нормативное значение показателя. Оценка (баллы)	Периодичность проведения оценки	Ответственный отраслевой (функциональный) орган
4	Выполнение ключевых показателей эффективности хозяйственного общества (Показатели установлены в соответствии с распоряжением Правительства Российской Федерации от 27 июня 2019 г. № 1388-р. Для хозяйственных обществ, которым ключевые показатели эффективности не установлены, в аналогичном порядке рассчитывается показатель выполнения программы деятельности на отчетный год, утвержденной советом директоров (наблюдательным советом) хозяйственного общества)	менее или равно 90 более 90 (91 = 1 балл, 92 = 2 балла и т.д.)	0 от 1 до 10	Ежегодно	Отраслевой (функциональный) орган, в ведении которого находится хозяйственное общество
Максимальное значение показателя эффективности по пунктам 1-4			100		
5	Бюджетная эффективность Бюджетная эффективность (Рбюджет) = дивиденды, поступившие за отчетный год по принадлежащим городскому округу "Город Архангельск" акциям (долям в уставном капитале) организацией/ стоимостью акций (долей в уставном капитале)	Рбюджет >= Рбюджет, где Рбюджет – значение показателя за отчетный период; Рбюджет - значение показателя за период предшествующей отчетному		Ежегодно	Отраслевой (функциональный) орган, в ведении которого находится хозяйственное общество

Таблица 2

ФОРМА ОТЧЕТНОСТИ по показателям, характеризующим эффективность муниципального унитарного предприятия

на 1 _____ 20__ г.

Коды

Наименование муниципального предприятия	ОКАТО
Вид экономической деятельности (согласно ОКВЭД-2)	ОКТМО
ОГРН	ОКФС
ИНН/КПП	ОКОГУ

№ п/п	Наименование показателя	Значение показателя (%)	Нормативное значение показателя. Оценка (баллы)	Периодичность проведения оценки	Ответственный отраслевой (функциональный) орган
1	Уровень рентабельности активов Уровень рентабельности активов = рентабельность активов предприятия / отраслевая рентабельность активов x 100%, где: рентабельность активов предприятия = (прибыль (убыток) до налогообложения (строка 2300 отчета о финансовых результатах) / стоимость активов (строка 1600 бухгалтерского баланса) x 100%. Информация об отраслевой рентабельности активов размещается на сайте ФНС России в информационно-телекоммуникационной сети "Интернет".	Менее или равно 85 более или равно 86 (86 = 1 балл, 87 = 2 балла и т.д.) более или равно 110	0 от 1 до 25 25		Отраслевой (функциональный) орган, в ведении которого находится муниципальное унитарное предприятие
2	Уровень рентабельности проданных товаров (продукции, работ, услуг) Уровень рентабельности проданных товаров (продукции, работ, услуг) = рентабельность проданных товаров (продукции, работ, услуг) предприятия / отраслевая рентабельность проданных товаров (продукции, работ, услуг) x 100%, где: рентабельность проданных товаров (продукции, работ, услуг) предприятия = прибыль (убыток) от продаж (строка 2200 отчета о финансовых результатах) / себестоимость проданных товаров (продукции, работ, услуг) с учетом коммерческих и управленческих расходов (строка 2120 + строка 2210 + строка 2220 отчета о финансовых результатах) x 100%. Информация об отраслевой рентабельности проданных товаров (продукции, работ, услуг) размещается на сайте ФНС России в информационно-телекоммуникационной сети "Интернет".	Менее или равно 85 более или равно 86 (86 = 1 балл, 87 = 2 балла и т.д.) более или равно 110	0 от 1 до 25 25		Отраслевой (функциональный) орган, в ведении которого находится муниципальное унитарное предприятие
3	Доля чистой прибыли, подлежащая перечислению в соответствующий бюджет бюджетной системы Российской Федерации Для унитарных предприятий, перечисляющих в федеральный бюджет менее 25% чистой прибыли по решению Правительства Российской Федерации, оценка показателя принимается в размере 0 баллов.	Менее или равно 25 более 25 (26 = 1 балл, 27 = 2 балла и т.д.) более или равно 50	0 от 1 до 25 25		Отраслевой (функциональный) орган, в ведении которого находится муниципальное унитарное предприятие
4	Выполнение показателей экономической эффективности деятельности предприятия Показатели установлены в соответствии с распоряжением Правительства Российской Федерации от 27 июня 2019 г. № 1388-р.	Менее или равно 75 более или равно 76 (76 = 1 балл, 77 = 2 балла и т.д.)	0 от 1 до 25		Отраслевой (функциональный) орган, в ведении которого находится муниципальное унитарное предприятие

№ п/п	Наименование показателя	Значение показателя (%)	Нормативное значение показателя. Оценка (баллы)	Периодичность проведения оценки	Ответственный отраслевой (функциональный) орган
5	Доля доходов от передачи муниципального имущества в возмездное пользование (аренду) в совокупном объеме доходов предприятия		справочно, баллы не присваиваются		Отраслевой (функциональный) орган, в ведении которого находится муниципальное унитарное предприятие
6	Доля недвижимого имущества (за исключением земельных участков), переданного в аренду (пользование) (рассчитывается по площади недвижимого имущества)		справочно, баллы не присваиваются		
Максимальное значение показателя эффективности по пунктам 1-6			100		
7	Бюджетная эффективность муниципального унитарного предприятия (Рбюджет) $R_{бюджет} = \frac{D_{приб}}{S_{имущ}} \text{ где:}$ Dприб – отчисления в бюджет части прибыли муниципальных унитарных предприятий; Симуц – балансовая стоимость имущества, переданного на праве хозяйственного ведения муниципальным унитарным предприятиям	Рбюджет >= Рбюджет, где Рбюджет – значение показателя за отчетный период; Рбюджет - значение показателя за период предшествующей отчетному		Ежегодно	Отдел учета и отчетности Администрации городского округа "Город Архангельск" – направление в отраслевой (функциональный) орган, в ведении которого находится муниципальное унитарное предприятие, информации о фактических поступлениях отчислений в бюджет части прибыли муниципальных унитарных предприятий.

Таблица 3

ФОРМА ОТЧЕТНОСТИ по показателям эффективности использования имущества, закрепленного за муниципальным учреждением (для бюджетных и автономных учреждений, а также казенных учреждений, которым утверждается муниципальное задание)

на 1 _____ 20__ г.

Коды

Наименование учреждения	по ОКПО
Наименование бюджета ППО	по ОКТМО
Периодичность	годовая
Единица измерения	

№ п/п	Наименование показателя	Значение показателя (%)	Нормативное значение показателя. Оценка (баллы)	Периодичность проведения оценки	Ответственный отраслевой (функциональный) орган
1	Доля недвижимого имущества, используемого учреждением для оказания муниципальных услуг (выполнения работ), установленных муниципальным заданием Оценка осуществляется по следующей шкале: менее 80% - 0 баллов, 80% - 80 баллов, шаг 1% соответствует 1 баллу.		до 100		Отраслевой (функциональный) орган, в ведении которого находится муниципальное учреждение
2	Доля недвижимого имущества, используемого учреждением для оказания муниципальных услуг (выполнения работ) сверх установленного муниципального задания Оценка осуществляется по следующей шкале: 0% - 0 баллов, шаг 1% соответствует 1 баллу.		до 20		Отраслевой (функциональный) орган, в ведении которого находится муниципальное учреждение
3	Доля недвижимого имущества (за исключением предоставленного на праве постоянного (бессрочного) пользования земельных участков), не используемого учреждением и (или) переданного в аренду (пользование), - всего в том числе: 3.1. передано в аренду (возмездное пользование) - всего из них государственным (муниципальным) учреждениям для обеспечения деятельности (выполнения функций), предусмотренной уставом 3.2. передано в безвозмездное пользование (При расчете показателя не учитывается недвижимое имущество, переданное по решению учредителя в безвозмездное пользование иным учреждениям, находящимся в его ведении) - всего из них государственным (муниципальным) учреждениям 3.3. не используется учреждением, не передано в пользование - всего из них: имущество находится в аварийном состоянии (непригодном к использованию)		оценка в баллах не осуществляется		Отраслевой (функциональный) орган, в ведении которого находится муниципальное учреждение
излишнее имущество					
Максимальное значение показателя			100		

Таблица 4

ФОРМА ОТЧЕТНОСТИ по показателям эффективности использования имущества, закрепленного за казенным муниципальным учреждением, которому муниципальное задание не установлено

на 1 _____ 20__ г.

Коды

Наименование учреждения	по ОКПО
Наименование бюджета ППО	по ОКТМО
Периодичность	годовая
Единица измерения	

№ п/п	Наименование показателя	Значение показателя (%)	Нормативное значение показателя. Оценка (баллы)	Периодичность проведения оценки	Ответственный отраслевой (функциональный) орган
1	Доля недвижимого имущества, используемого учреждением для выполнения функций (осуществления деятельности, предусмотренной уставом) Оценка осуществляется по следующей шкале: менее 80% - 0 баллов, 80% - 80 баллов, шаг 1% соответствует 1 баллу.		до 100		Отраслевой (функциональный) орган, в ведении которого находится муниципальное учреждение
2	Доля недвижимого имущества (за исключением предоставленного на праве постоянного (бессрочного) пользования земельных участков), не используемого учреждением и (или) переданного в аренду (пользование), - всего в том числе:		справочно, оценка в баллах не осуществляется		Отраслевой (функциональный) орган, в ведении которого находится муниципальное учреждение
2.1.	передано в аренду (возмездное пользование) – всего из них государственным (муниципальным) учреждениям для обеспечения деятельности (выполнения функций), предусмотренной уставом				
2.2.	передано в безвозмездное пользование (не учитывается недвижимое имущество, переданное по решению учредителя в безвозмездное пользование иным учреждениям, находящимся в его ведении) – всего из них государственным (муниципальным) учреждениям				
2.3.	не используется учреждением, не передано в пользование – всего из них:				
	имущество находится в аварийном состоянии (непригодно к использованию)				
	излишнее имущество				
	Максимальное значение показателя		100		

Таблица 5

ФОРМА ОТЧЕТНОСТИ
по показателям, характеризующим эффективность использования имущества, закрепленного за муниципальными учреждениями

на 1 _____ 20__ г.

Коды

Наименование учреждения	по ОКПО	по ОКМО
Наименование бюджета ППО		
Периодичность	годовая	
Единица измерения		

№ п/п	Параметры показателя	Значение показателя (%)	Нормативное значение показателя. Оценка (баллы)	Периодичность проведения оценки	Ответственный отраслевой (функциональный) орган
1	Выполнение муниципального задания в части показателей, характеризующих объем оказанных услуг (выполненных работ) Значение показателя определяется на основании отчета о выполнении муниципального задания. Указывается в процентах от годового объема оказания муниципальной услуги (выполнения работы). Показатель рассчитывается для бюджетных и автономных учреждений, а также казенных учреждений, которым утверждается муниципальное задание. а) показатели достигнуты в полном объеме б) показатели достигнуты (с учетом допустимых возможных отклонений)		50 40	Ежегодно	Отраслевой (функциональный) орган, в ведении которого находится муниципальное учреждение
2	Выполнение муниципального задания в части показателей, характеризующих качество оказанных услуг (выполненных работ) Показатель формируется в случае, если муниципальным заданием установлены показатели качества. Указывается в процентах от установленных значений показателей качества. Показатель рассчитывается для бюджетных и автономных учреждений, а также казенных учреждений, которым утверждается муниципальное задание. а) показатели достигнуты б) показатели достигнуты (с учетом допустимых возможных отклонений) в) показатели не достигнуты		5 4 0	Ежегодно	Отраслевой (функциональный) орган, в ведении которого находится муниципальное учреждение
3	Доля доходов от передачи муниципальному имуществу в возмездное пользование (аренду) в совокупном объеме доходов от приносящей доход деятельности Показатель формируется в случае, если муниципальным заданием установлены показатели качества. Указывается в процентах от установленных значений показателей качества. Показатель рассчитывается для бюджетных и автономных учреждений, а также казенных учреждений, которым утверждается муниципальное задание.		0 - 20	Ежегодно	Отраслевой (функциональный) орган, в ведении которого находится муниципальное учреждение
4	Доля расходов на содержание имущества, возмещаемых лицами, которым имущество передано в пользование Оценка осуществляется на основании сравнения доли имущества, переданного в пользование (показатели 3.1 и 3.2 таблицы 3) и доли расходов на содержание имущества, возмещаемого пользователями имущества по следующей шкале: если доля возмещаемых расходов равна или больше доли имущества, переданного в пользование, оценка составляет 15 баллов, если 55% и менее, оценка составляет 0 баллов, шаг 3% соответствует 1 баллу. При расчете показателя не учитывается недвижимое имущество, переданное по решению учредителя в пользование иным учреждениям, находящимся в его ведении., - всего в том числе: по договорам аренды - всего из них возмещаемых налогов по договорам безвозмездного пользования - всего из них возмещаемых налогов		0 - 15	Ежегодно	Отраслевой (функциональный) орган, в ведении которого находится муниципальное учреждение

№ п/п	Параметры показателя	Значение показателя (%)	Нормативное значение показателя. Оценка (баллы)	Периодичность проведения оценки	Ответственный отраслевой (функциональный) орган
5	Наличие зарегистрированных в установленном порядке прав на недвижимое имущество: доля имущества, права на которое зарегистрированы, в общем объеме имущества Оценка осуществляется по следующей шкале: 10% и более - 1 балл, 20% и более - 2 балла и т.д., 100% - 10 баллов.		0 - 10	Ежегодно	Отраслевой (функциональный) орган, в ведении которого находится муниципальное учреждение
	Максимальное значение показателя		100 (для казенных учреждений, которым муниципальное задание не утверждается, максимальное значение показателя составляет 25 баллов)		

Таблица 6

ФОРМА ОТЧЕТНОСТИ
по показателям эффективности передачи на безвозмездной основе объектов недвижимого имущества, находящегося в казне городского округа «Город Архангельск», в целях имущественной поддержки некоммерческим организациям (*)

№ п/п	Параметры	Показатель эффективности (баллов)	Периодичность проведения оценки	Ответственный отраслевой (функциональный) орган
1	Количество нарушений использования имущества, выявленных за отчетный период по результатам проверки: а) нарушения выявлены б) нарушения не выявлены	0 50	Ежегодно	Департамент муниципального имущества Администрации городского округа "Город Архангельск"
2	Отношение количества устраненных нарушений к общему количеству нарушений, выявленных по результатам проверок (за отчетный период): а) от 0 до 75% (включительно) б) более 75% (равно либо отсутствие нарушений)	0 50	Ежегодно	
	Максимальное значение показателя эффективности	100		

(*) Отчетность составляется по каждому объекту недвижимого имущества казны городского округа «Город Архангельск» на основе данных бюджетной отчетности.

Таблица 7

ФОРМА ОТЧЕТНОСТИ
по показателям, характеризующим эффективность управления и распоряжения объектами недвижимого имущества, находящегося в казне городского округа «Город Архангельск», которые включены в перечень имущества, предоставляемого субъектам малого и среднего предпринимательства (*)

№ п/п	Параметры	Показатель эффективности (баллов)	Периодичность проведения оценки	Ответственный отраслевой (функциональный) орган
	Количество проведенных в течение года торгов в отношении каждого объекта, находящегося в казне городского округа "Город Архангельск" (совокупное значение показателя эффективности рассчитывается методом среднего арифметического (сумма всех чисел множества, деленная на их количество): а) торги не проводились б) процедура была проведена и признана несостоявшейся по причине того, что не подана ни одна заявка/подана одна заявка в) проведена состоявшаяся процедура торгов и по результатам торгов заключен договор	0 50 100	Ежегодно	Департамент муниципального имущества Администрации городского округа "Город Архангельск"
	Максимальное значение показателя эффективности	100		

(*) Отчетность составляется по каждому объекту недвижимого имущества, находящемуся в казне городского округа «Город Архангельск» на основе данных бюджетной отчетности, включенному в Прогнозный план предоставления имущества, принадлежащего городскому округу «Город Архангельск», свободного от прав третьих лиц по результатам аукциона на право заключения договора аренды, по состоянию на начало отчетного периода.

Таблица 8

ФОРМА ОТЧЕТНОСТИ
по показателям, характеризующим эффективность управления и распоряжения земельными участками (*)

№ п/п	Параметры	Показатель эффективности (баллов)	Периодичность проведения оценки	Ответственный отраслевой (функциональный) орган
1	Процент сокращения площади земельных участков муниципальной казны, не вовлеченных в хозяйственный оборот, по отношению к площади земельных участков муниципальной казны в 2012 году (за исключением земельных участков, изъятых из оборота и ограниченных в обороте): а) плановые показатели не достигнуты б) плановые показатели достигнуты	Не менее 10% 0 50	Ежегодно	Департамент муниципального имущества Администрации городского округа "Город Архангельск"
2	Площадь земельных участков, находящихся в муниципальной собственности, в отношении которых сформированы и уточнены границы, а также внесены сведения в Единый государственный реестр недвижимости (га): а) плановые показатели не достигнуты б) плановые показатели достигнуты	Рзем ≥ Р'зем, где: Рзем – значение показателя за отчетный период; Р'зем – значение показателя за период, предшествующий отчетному 0 50	Ежегодно	Департамент муниципального имущества Администрации городского округа "Город Архангельск"
	Максимальное значение показателя эффективности	100		

Таблица 9

ФОРМА ОТЧЕТНОСТИ
по показателям, характеризующим эффективность приватизации
объектов муниципального имущества казны

№ п/п	Параметры	Показатели эффективности (баллов)	Периодичность проведения оценки	Ответственный отраслевой (функциональный) орган
1	Доля продаж пакетов акций акционерных обществ, подлежащих продаже в соответствии с прогнозным планом приватизации:	Не менее 50%	Ежегодно	Департамент муниципального имущества Администрации городского округа "Город Архангельск"
	а) плановые показатели не достигнуты	0		
	б) плановые показатели достигнуты. Если прогнозным планом приватизации не предусмотрена продажа пакетов акций акционерных обществ, значение показателя эффективности принимается 50 баллов	50		
2	Доля продаж объектов имущества муниципальной казны, подлежащих продаже в соответствии с прогнозным планом приватизации (за исключением пакетов акций акционерных обществ)	Не менее 50%	Ежегодно	Департамент муниципального имущества Администрации городского округа "Город Архангельск"
	а) плановые показатели не достигнуты	0		
	б) плановые показатели достигнуты	50		
Максимальное значение показателя эффективности		100		

Таблица 10

ФОРМА ОТЧЕТНОСТИ
по показателям, характеризующим эффективность использования и управления
муниципальным имуществом

№ п/п	Параметры	Показатели эффективности (баллов)	Периодичность проведения оценки	Ответственный отраслевой (функциональный) орган
1	Доля земли, находящейся в муниципальной казне, переданной в аренду (Рзем) $P_{зем} = \frac{S_{ар}}{S_{общ}}$, где: Sар – площадь сдаваемых в аренду земель, находящихся в муниципальной казне; Sобщ – общая площадь земель, находящихся в муниципальной казне	Рзем ≥ Р'зем, где: Рзем – значение показателя за отчетный период; Р'зем – значение показателя за период, предшествующий отчетному	Ежегодно	Департамент муниципального имущества Администрации городского округа "Город Архангельск"
2	Прирост дебиторской задолженности по договорам аренды муниципального имущества (расчитывается отдельно по земельным участкам и иным объектам недвижимого имущества) (Рдеб) $P_{деб} = \left(\frac{D_{отч}}{D_{пред}} - 1 \right) \times 100\%$, где: Dотч – объем дебиторской задолженности по договорам аренды муниципального имущества на отчетную дату; Dпред – объем дебиторской задолженности по договорам аренды муниципального имущества на предыдущую отчетную дату	Рдеб ≤ 0, где: Рдеб – значение показателя за отчетный период	Ежегодно	
3	Доля доходов от арендных платежей за землю и продажи права аренды земли в собственных доходах бюджета (к собственным доходам бюджета относятся налоговые и неналоговые доходы бюджета) (Dарзу), % $D_{арзу} = \frac{D_{арзу}}{D_{сб.б.}} \times 100\%$, где: Dарзу – доход от сдачи в аренду земель и продажи права аренды земли; Dсб.б. – собственные доходы бюджета городского округа "Город Архангельск" (далее – городского бюджета)	Не менее 0,3 %	Ежегодно	
4	Доля доходов от земельного налога в собственных доходах бюджета (Dзу.н), % $D_{зу.н} = \frac{D_{зу.н}}{D_{сб.б.}} \times 100\%$, где: Dзу.н. – доход от земельного налога; Dсб.б. – собственные доходы городского бюджета	Не менее 2,5 %	Ежегодно	
5	Доля доходов от приватизации земель в собственных доходах бюджета (Dзу.пр), % $D_{зу.пр} = \frac{D_{зу.пр}}{D_{сб.б.}} \times 100\%$, где: Dзу.пр. – доход от приватизации земель; Dсб.б. – собственные доходы городского бюджета	Не менее 0,3 %	Ежегодно	
6	Средняя доходность от аренды земли (Dср.зу.ар), руб./м2 $D_{ср.зу.ар} = \frac{D_{зу.ар.}}{S_{зу.ар.}}$, где: Dзу.ар – совокупный доход от аренды земель; Sзу.ар. – общая площадь земель, находящихся в казне и предоставляемых в аренду;	Dср.зу.ар ≥ D'ср.зу.ар x Кинф., где: Dср.зу.ар – значение показателя за отчетный период; D'ср.зу.ар. – значение показателя за период, предшествующий отчетному; Кинф. – индекс роста потребительских цен (по данным Минэкономразвития)	Ежегодно	
7	Средняя доходность от приватизации земель (Dср.зу.пр), руб./м $D_{ср.зу.пр} = \frac{D_{зу.пр.}}{S_{зу.пр.}}$, где: Dзу.пр. – совокупный доход от приватизации земель; Sзу.пр. – площадь приватизированных земель	Dср.зу.пр. ≥ D'ср.зу.пр x Кинф., где: Dср.зу.пр. – значение показателя за отчетный период; D'ср.зу.пр. – значение показателя за период, предшествующий отчетному; Кинф. – индекс роста потребительских цен (по данным Минэкономразвития)	Ежегодно	

№ п/п	Параметры	Показатели эффективности (баллов)	Периодичность проведения оценки	Ответственный отраслевой (функциональный) орган
8	Площадь не используемых объектов недвижимого имущества муниципальной казны, за исключением земельных участков (здания, строения, сооружения, помещения) (Рзд) $P_{зд} = S_{общ} - S_{пер}$, где: Sобщ – общая площадь зданий, строений, сооружений, находящихся в муниципальной казне, Sпер – площадь зданий (строений, сооружений, помещений), переданных по договорам аренды, безвозмездного пользования и иным договорам, предусматривающим переход прав владения (пользования)	Рзд(отч) < Рзд(пред), где: Рзд(отч) – значение показателя за отчетный период; Рзд(пред) – значение показателя за предшествующий период	Ежегодно	
9	Доля доходов от платежей за аренду зданий (сооружений, помещений) казны в собственных доходах бюджета (Dд.зд.ар), % $D_{д.зд.ар} = \frac{D_{зд.ар.}}{D_{сб.б.}} \times 100\%$, где: Dзд.ар. – доход от сдачи в аренду зданий (сооружений, помещений), находящихся в муниципальной казне; Dсб.б. – собственные доходы бюджета МО	Не менее 1,5 %	Ежегодно	
10	Доля доходов от приватизации зданий (сооружений, помещений) в собственных доходах бюджета (Dд.зд.пр), % $D_{д.зд.пр} = \frac{D_{зд.пр.}}{D_{сб.б.}} \times 100\%$, где: Dзд.пр. – доход от приватизации зданий (сооружений, помещений), находящихся в муниципальной казне (помещений); Dсб.б. – собственные доходы городского бюджета	Не менее 1,5 %	Ежегодно	
11	Средняя доходность от аренды зданий (сооружений, помещений) (Dср.зд.ар), руб./м2 $D_{ср.зд.ар} = \frac{D_{зд.ар.}}{S_{зд.ар.}}$, где: Dзд.ар. – совокупный доход от аренды зданий (сооружений, помещений), находящихся в муниципальной казне; Sзд.ар. – среднегодовая площадь зданий (сооружений), находящихся в казне и предоставляемых в аренду	Dср.зд.ар ≥ D'ср.зд.ар x Кинф., где: Dср.зд.ар – значение показателя за отчетный период; D'ср.зд.ар – значение показателя за период, предшествующий отчетному; Кинф. – индекс роста потребительских цен (по данным Минэкономразвития)	Ежегодно	
12	Средняя доходность от приватизации зданий (сооружений, помещений) (Dср.зд.пр), руб./м2 $D_{ср.зд.пр} = \frac{D_{зд.пр.}}{S_{зд.пр.}}$, где: Dср.зд.пр. – стоимость реализации зданий (сооружений, помещений) муниципальной казны; Sзд.пр. – площадь приватизированных зданий (сооружений, помещений) муниципальной казны	Dср.зд.пр ≥ D'ср.зд.пр x Кинф., где: Dср.зд.пр – значение показателя за отчетный период; D'ср.зд.пр – значение показателя за период, предшествующий отчетному; Кинф. – индекс роста потребительских цен (по данным Минэкономразвития)	Ежегодно	

Таблица 11

Сводные показатели оценки эффективности использования, управления и распоряжения муниципальным имуществом, принадлежащим городскому округу «Город Архангельск»

№ п/п	Наименование показателя	Значение показателя за отчетный период	Нормативное значение показателя	Анализ причин отклонений фактического значения показателя за отчетный период от установленного нормативного значения

ПРИЛОЖЕНИЕ № 2
к методике проведения оценки эффективности использования, управления и распоряжения муниципальным имуществом, принадлежащим городскому округу «Город Архангельск»

СВЕДЕНИЯ О НЕДВИЖИМОМ ИМУЩЕСТВЕ
(за исключением линейных объектов, автомобильных дорог и земельных участков), закрепленном

за _____
(указывается наименование муниципального унитарного предприятия городского округа «Город Архангельск»)

на 31 декабря 20__ года

№ п/п	Наименование объекта недвижимого имущества (далее - объект)	Реестровый номер объекта (ЗХХХХХХ)	Кадастровый номер объекта	Адрес объекта	Объект является отдельным стоящим зданием/сооружением (да/нет)	Общая площадь объекта (кв. м)	Площадь объекта, используемая для осуществления уставной деятельности муниципального унитарного предприятия городского округа "Город Архангельск" (кв. м)	Площадь объекта, переданная в пользование третьим лицам по договорам аренды, договорам безвозмездного пользования и по иным основаниям (кв. м)	Площадь неиспользуемого недвижимого имущества (кв. м)	
									всего (кв. м)	в том числе неиспользуемого недвижимого имущества, признанного к использованию (кв. м) <1>

ПРИЛОЖЕНИЕ № 3
к методике проведения оценки эффективности использования, управления и распоряжения муниципальным имуществом, принадлежащим городскому округу «Город Архангельск»

Сведения о неэффективно используемом недвижимом имуществе (за исключением линейных объектов, автомобильных дорог и земельных участков)

(указывается наименование отраслевого (функционального) органа, осуществляющего функции и полномочия учредителя в отношении подведомственных ему муниципальных учреждений городского округа «Город Архангельск»)

на 31 декабря 20__ года

№ п/п	Наименование муниципального учреждения городского округа «Город Архангельск»	Наименование объекта недвижимого имущества (далее - объект)	Реестровый номер объекта (XXXXXX)	Кадастровый номер объекта	Адрес объекта	Объект является отдельно стоящим зданием/сооружением (да/нет)	Общая площадь объекта недвижимого имущества (кв. м)	Площадь объекта, используемая для оказания муниципальных услуг (выполнения работ) при выполнении муниципального задания, и для осуществления иной приносящей доход деятельности (кв. м)	Площадь объекта, переданная в пользование третьим лицам по договорам аренды, договорам безвозмездного пользования и по иным основаниям (кв. м)	Площадь неиспользуемого недвижимого имущества (кв. м)	
										всего (кв. м)	в том числе
										площадь неиспользуемого недвижимого имущества, пригодного к использованию (кв. м)	площадь неиспользуемого недвижимого имущества, непригодного к использованию и подлежащего списанию (кв. м)

АДМИНИСТРАЦИЯ ГОРОДСКОГО ОКРУГА «ГОРОД АРХАНГЕЛЬСК»

ПОСТАНОВЛЕНИЕ

от 11 августа 2023 г. № 1306

О внесении изменения в схему размещения гаражей, являющихся некапитальными сооружениями, а также мест стоянки технических или других средств передвижения инвалидов вблизи их места жительства, возводимых гражданами на землях или земельных участках, находящихся в государственной или муниципальной собственности

1. Внести в схему размещения гаражей, являющихся некапитальными сооружениями, а также мест стоянки технических или других средств передвижения инвалидов вблизи их места жительства, возводимых гражданами на землях или земельных участках, находящихся в государственной или муниципальной собственности, утвержденной постановлением Администрации городского округа «Город Архангельск» от 20 сентября 2022 года № 1687 (с изменениями), изменение, изложив ее в новой прилагаемой редакции.

2. Опубликовать постановление в газете «Архангельск – Город воинской славы» и на официальном информационном интернет-портале городского округа «Город Архангельск».

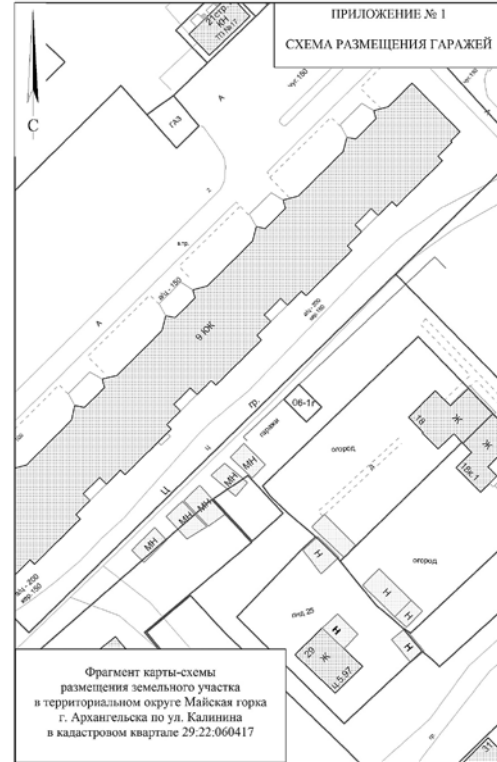
Глава городского округа «Город Архангельск»

Д.А. Морев

ПРИЛОЖЕНИЕ
к постановлению Администрации городского округа «Город Архангельск» от 11 августа 2023 г. № 1306

«СХЕМА размещения гаражей, являющихся некапитальными сооружениями, а также мест стоянки технических или других средств передвижения инвалидов вблизи их места жительства, возводимых гражданами на землях или земельных участках, находящихся в государственной или муниципальной собственности»

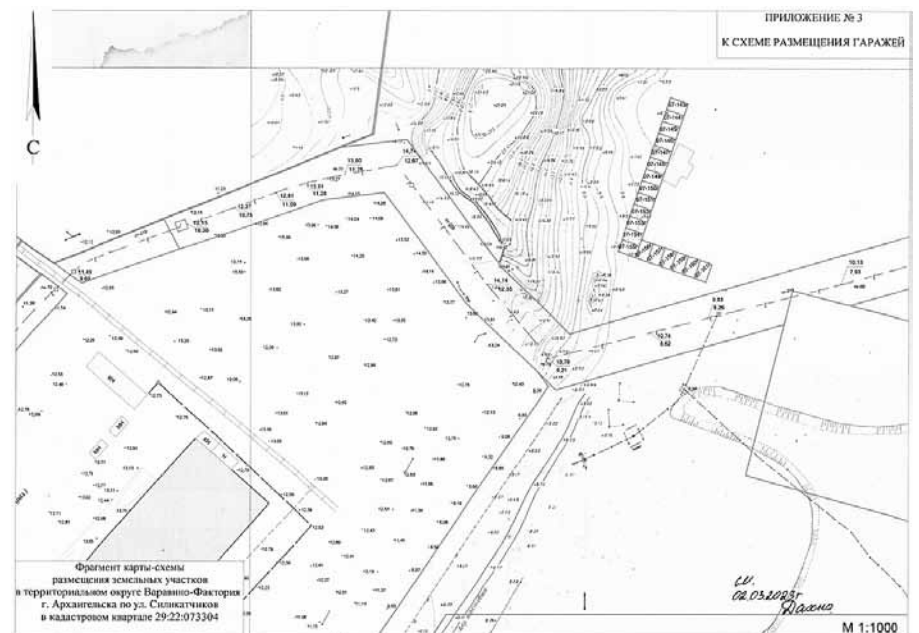
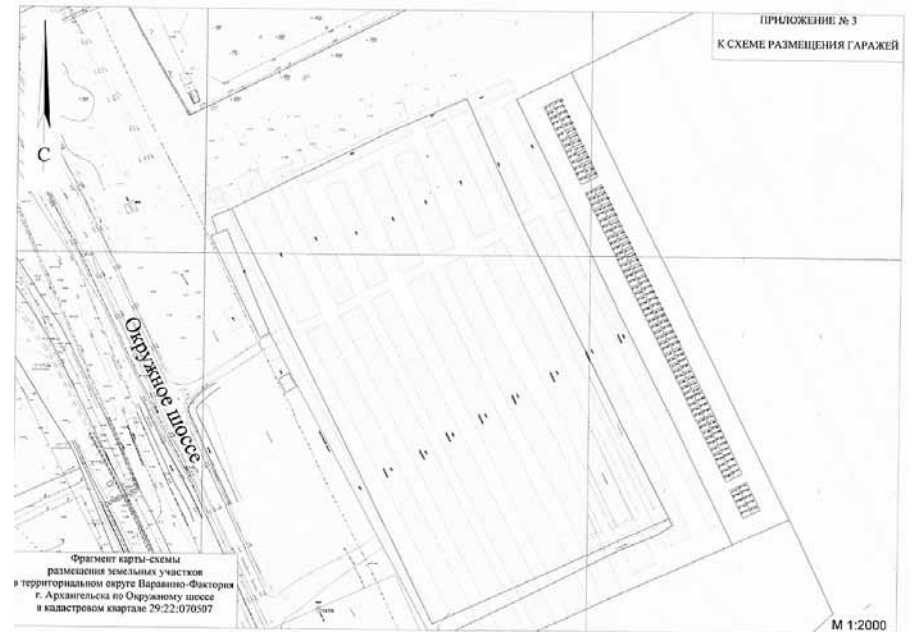
№ п/п	Место размещения (адрес) Номер кадастрового квартала или кадастровый номер земельного участка (при наличии)	Вид собственности	Земельный участок или часть земельного участка	Площадь кв. м	Количество единиц размещения	Срок размещения объекта	Цель использования земель, земельного участка или части земельного участка	Фрагмент карты-схемы	Координаты характерных точек границ земельного участка
1	2	3	4	5	6	7	8	9	10
1. Территориальный округ Майская горка									
1.1	г. Архангельск, ул. Калинина, кадастровый квартал 29:22:060417	Муниципальная собственность	Земельный участок в кадастровом квартале 29:22:060417	24 кв. м	1	10 лет	Гараж, являющийся некапитальным сооружением	Приложение № 1 к схеме размещения гаражей	Приложение № 2 к схеме размещения гаражей
2. Территориальный округ Варавино-Фактория									
2.1	г. Архангельск, Окружное шоссе, земельный участок с кадастровым номером 29:22:070507:10	Муниципальная собственность	Земельный участок с кадастровым номером 29:22:070507:10	По 24 кв. м	142	10 лет	Гаражи, являющиеся некапитальными сооружениями	Приложение № 3 к схеме размещения гаражей	Приложение № 4 к схеме размещения гаражей
2.2	г. Архангельск, ул. Силикатчиков, кадастровый квартал 29:22:073304	Муниципальная собственность	Земельный участок в кадастровом квартале 29:22:073304	По 24 кв. м	19	10 лет	Гаражи, являющиеся некапитальными сооружениями		
3. Ломоносовский территориальный округ									
3.1	г. Архангельск, ул. Северодвинская, д. 68, корп. 2, кадастровый квартал 29:22:050108	Муниципальная собственность	Земельный участок в кадастровом квартале 29:22:050108	18 кв. м	1	10 лет	Стоянки технических или других средств передвижения инвалидов вблизи их места жительства	Приложение № 5 к схеме размещения гаражей	Приложение № 6 к схеме размещения гаражей
3.2	г. Архангельск, ул. Северодвинская, д. 68, корп. 2, кадастровый квартал 29:22:050108	Муниципальная собственность	Земельный участок в кадастровом квартале 29:22:050108	21 кв. м	1	10 лет	Стоянки технических или других средств передвижения инвалидов вблизи их места жительства		



ПРИЛОЖЕНИЕ № 2
к схеме размещения гаражей, являющихся некапитальными сооружениями, а также мест стоянки технических или других средств передвижения инвалидов вблизи их места жительства, возводимых гражданами на землях или земельных участках, находящихся в государственной или муниципальной собственности

КОординаты характерных точек границ земельного участка, территориальный округ Майская горка, г. Архангельск, ул. Калинина, кадастровый квартал 29:22:060417

№ п/п	Площадь кв. м	Координаты характерных точек границ земельного участка	
		X	Y
06-1г	24	648787.80 648791.89 648794.80 648790.71	2525881.57 2525877.17 2525879.90 2525884.31



ПРИЛОЖЕНИЕ № 4
к схеме размещения гаражей, являющихся некапитальными сооружениями, а также мест стоянки технических или других средств передвижения инвалидов вблизи их места жительства, возводимых гражданами на землях или земельных участках, находящихся в государственной или муниципальной собственности

КОординАТЫ
характерных точек границ земельных участков,
территориальный округ Баравино-Фактория, г. Архангельск,
Окружное шоссе, земельный участок с кадастровым номером 29:22:070507:10

№ п/п	Площадь кв. м	Координаты характерных точек границ земельного участка	
		X	Y
07-1г	24	648838.20	2527878.59
		648841.08	2527883.86
		648837.58	2527885.79
		648834.70	2527880.53
07-2г	24	648834.70	2527880.53
		648837.58	2527885.79
		648834.08	2527887.72
		648831.19	2527882.46
07-3г	24	648831.19	2527882.46
		648834.08	2527887.72
		648830.57	2527889.66
		648827.69	2527884.39
07-4г	24	648827.69	2527884.39
		648830.57	2527889.66
		648827.07	2527891.59
		648824.19	2527886.33
07-5г	24	648824.19	2527886.33
		648827.07	2527891.59
		648823.57	2527893.53
		648820.69	2527888.26
07-6г	24	648820.69	2527888.26
		648823.57	2527893.53
		648820.07	2527895.46
		648817.19	2527890.20
07-7г	24	648817.19	2527890.20
		648820.07	2527895.46
		648816.56	2527897.40
		648813.68	2527892.13
07-8г	24	648813.68	2527892.13
		648816.56	2527897.40
		648813.06	2527893.07
		648810.18	2527898.07
07-9г	24	648810.18	2527898.07
		648813.06	2527893.07
		648809.56	2527899.33
		648806.68	2527901.27
07-10г	24	648806.68	2527901.27
		648809.56	2527902.20
		648806.06	2527903.20
		648803.18	2527897.94
07-11г	24	648803.18	2527897.94
		648806.06	2527903.20
		648802.56	2527905.13
		648799.68	2527899.87
07-12г	24	648799.68	2527899.87
		648802.56	2527905.13
		648799.05	2527907.07
		648796.17	2527901.80
07-13г	24	648796.17	2527901.80
		648799.05	2527907.07
		648795.55	2527909.00
		648792.67	2527903.74
07-14г	24	648792.67	2527903.74
		648795.55	2527909.00
		648792.05	2527910.94
		648789.17	2527905.67
07-15г	24	648789.17	2527905.67
		648792.05	2527910.94
		648783.92	2527908.57
		648786.80	2527913.84
		648783.30	2527915.77
		648780.41	2527910.51
07-16г	24	648780.41	2527910.51
		648783.30	2527915.77
		648779.79	2527917.71
		648776.91	2527912.44
07-17г	24	648776.91	2527912.44
		648779.79	2527917.71
		648776.29	2527919.64
		648773.41	2527914.38
07-18г	24	648773.41	2527914.38
		648776.29	2527919.64
		648772.79	2527921.58
		648769.91	2527916.31
07-19г	24	648769.91	2527916.31
		648772.79	2527921.58
		648769.29	2527923.51
		648766.41	2527918.25
07-20г	24	648766.41	2527918.25
		648769.29	2527923.51
		648765.78	2527925.45
		648762.90	2527920.18
07-21г	24	648762.90	2527920.18
		648765.78	2527925.45
		648762.28	2527927.38
		648759.40	2527922.12
07-22г	24	648759.40	2527922.12
		648762.28	2527927.38
		648758.78	2527929.31
		648755.90	2527924.05
07-23г	24	648755.90	2527924.05
		648758.78	2527929.31
		648755.28	2527931.25
		648752.40	2527925.98
07-24г	24	648752.40	2527925.98
		648755.28	2527931.25
		648751.78	2527933.18
		648748.89	2527927.92
07-25г	24	648748.89	2527927.92
		648751.78	2527933.18
		648748.27	2527935.12
		648745.39	2527929.85
07-26г	24	648745.39	2527929.85
		648748.27	2527935.12
		648744.77	2527937.05
		648741.89	2527931.79
07-27г	24	648741.89	2527931.79
		648744.77	2527937.05
		648738.39	2527933.72
		648741.27	2527938.99
07-28г	24	648741.27	2527938.99
		648744.77	2527937.05
		648741.89	2527931.79
		648738.39	2527933.72
		648741.27	2527938.99
		648737.79	2527941.46
07-29г	24	648737.79	2527941.46
		648741.27	2527938.99
		648730.76	2527944.79
		648727.88	2527939.53
07-30г	24	648730.76	2527944.79
		648733.66	2527935.66
		648730.76	2527944.79
		648727.26	2527946.72
07-31г	24	648727.26	2527946.72
		648730.76	2527944.79
		648723.76	2527948.66
		648720.88	2527943.39
07-32г	24	648720.88	2527943.39
		648723.76	2527948.66
		648720.26	2527950.59
		648717.38	2527945.33
07-33г	24	648717.38	2527945.33
		648720.26	2527950.59
		648717.38	2527945.33

№ п/п	Площадь кв. м	Координаты характерных точек границ земельного участка	
		X	Y
07-34г	24	648720.88	2527943.39
		648723.76	2527948.66
		648720.26	2527950.59
		648717.38	2527945.33
07-35г	24	648717.38	2527945.33
		648720.26	2527950.59
		648716.76	2527952.53
		648713.25	2527954.46
		648710.37	2527949.20
07-36г	24	648710.37	2527949.20
		648713.25	2527954.46
		648709.75	2527956.40
		648706.87	2527951.13
07-37г	24	648706.87	2527951.13
		648709.75	2527956.40
		648706.25	2527958.33
		648703.37	2527953.07
07-38г	24	648703.37	2527953.07
		648706.25	2527958.33
		648702.75	2527960.27
		648699.87	2527955.00
07-39г	24	648699.87	2527955.00
		648702.75	2527960.27
		648700.24	2527962.20
		648696.36	2527956.94
07-40г	24	648696.36	2527956.94
		648700.24	2527962.20
		648695.74	2527964.13
		648692.86	2527958.87
07-41г	24	648692.86	2527958.87
		648695.74	2527964.13
		648692.24	2527966.07
		648689.36	2527960.80
07-42г	24	648689.36	2527960.80
		648692.24	2527966.07
		648688.74	2527968.00
		648685.86	2527962.74
07-43г	24	648685.86	2527962.74
		648688.74	2527968.00
		648685.24	2527969.94
		648682.36	2527964.67
07-44г	24	648682.36	2527964.67
		648685.24	2527969.94
		648681.73	2527971.87
		648678.85	2527966.61
07-45г	24	648678.85	2527966.61
		648681.73	2527971.87
		648678.23	2527973.81
		648675.35	2527968.54
07-46г	24	648675.35	2527968.54
		648678.23	2527973.81
		648674.73	2527975.74
		648671.85	2527970.48
07-47г	24	648671.85	2527970.48
		648674.73	2527975.74
		648671.23	2527977.67
		648668.35	2527972.41
07-48г	24	648668.35	2527972.41
		648671.23	2527977.67
		648667.73	2527979.61
		648664.84	2527974.34
07-49г	24	648664.84	2527974.34
		648667.73	2527979.61
		648664.22	2527981.54
		648661.34	2527976.28
07-50г	24	648661.34	2527976.28
		648664.22	2527981.54
		648660.72	2527983.48
		648657.84	2527978.21
07-51г	24	648657.84	2527978.21
		648660.72	2527983.48
		648657.22	2527985.41
		648654.34	2527980.15
07-52г	24	648654.34	2527980.15
		648657.22	2527985.41
		648653.72	2527982.08
		648650.84	2527982.08
07-53г	24	648650.84	2527982.08
		648653.72	2527982.08
		648650.22	2527989.28
		648647.33	2527984.02
07-54г	24	648647.33	2527984.02
		648650.22	2527989.28
		648646.71	2527991.22
		648643.83	2527985.95
07-55г	24	648643.83	2527985.95
		648646.71	2527991.22
		648643.21	2527993.15
		648640.33	2527987.89
07-56г	24	648640.33	2527987.89
		648643.21	2527993.15
		648640.69	2527996.48
		648637.71	2527995.08
07-57г	24	648637.71	2527995.08
		648640.69	2527996.48
		648636.21	2527997.02
		648633.33	2527991.75
07-58г	24	648633.33	2527991.75
		648636.21	2527997.02
		648632.71	2527998.95
		648629.82	2527993.69
07-59г	24	648629.82	2527993.69
		648632.71	2527998.95
		648629.20	2528000.89
		648626.32	2527995.62
07-60г	24	648626.32	2527995.62
		648629.20	2528000.89
		648625.70	2528002.82
		648622.82	2527997.56
07-61г	24	648622.82	2527997.56
		648625.70	2528002.82
		648622.20	2528004.76
		648619.32	2527999.49
07-62г	24	648619.32	2527999.49
		648622.20	2528004.76
		648618.70	2528006.69
		648615.82	2528001.43
07-63г	24	648615.82	2528001.43
		648618.70	2528006.69
		648615.19	2528008.63
		648612.31	2528003.36
07-64г	24	648612.31	2528003.36
		648615.19	2528008.63
		648611.69	2528010.56
		648608.81	2528005.30
07-65г	24	648608.81	2528005.30
		648611.69	2528010.56
		648608.19	2528012.49
		648605.31	2528007.23
07-66г	24	648605.31	2528007.23
		648608.19	2528012.49
		648604.	

№ п/п	Площадь кв. м	Координаты характерных точек границ земельного участка	
		X	Y
07-135г	24	648816.56 648819.45 648815.94 648813.06	2527897.40 2527902.66 2527904.60 2527899.33
07-136г	24	648820.07 648822.95 648819.45 648816.56	2527895.46 2527900.73 2527902.66 2527897.40
07-137г	24	648823.57 648826.45 648822.95 648820.07	2527893.53 2527898.79 2527900.73 2527895.46
07-138г	24	648827.07 648829.95 648826.45 648823.57	2527891.59 2527896.86 2527898.79 2527893.53

№ п/п	Площадь кв. м	Координаты характерных точек границ земельного участка	
		X	Y
07-139г	24	648830.57 648833.45 648829.95 648827.07	2527889.66 2527894.92 2527896.86 2527891.59
07-140г	24	648834.08 648836.96 648833.45 648830.57	2527887.72 2527892.99 2527894.92 2527889.66
07-141г	24	648837.58 648840.46 648836.96 648834.08	2527885.79 2527891.05 2527892.99 2527887.72
07-142г	24	648841.08 648843.96 648840.46 648837.58	2527883.86 2527889.12 2527891.05 2527885.79

№ п/п	Площадь кв. м	Координаты характерных точек границ земельного участка	
		X	Y
01-1с	18	651314.15 651319.63 651320.85 651315.38	2521315.81 2521318.25 2521315.51 2521313.07
05-1с	21	651306.20 651311.80 651310.50 651304.91	2521308.86 2521311.03 2521314.29 2521312.11"

АДМИНИСТРАЦИЯ ГОРОДСКОГО ОКРУГА
«ГОРОД АРХАНГЕЛЬСК»

ПОСТАНОВЛЕНИЕ

от 11 августа 2023 г. № 1311

О внесении изменений в постановление Администрации городского округа «Город Архангельск» от 26 мая 2023 года № 850

В соответствии с Федеральным законом от 6 октября 2003 года № 131-ФЗ «Об общих принципах организации местного самоуправления в Российской Федерации», Федеральным законом от 7 декабря 2011 года № 416-ФЗ «О водоснабжении и водоотведении», постановлением Правительства Российской Федерации от 5 сентября 2013 года № 782 «О схемах водоснабжения и водоотведения» Администрация городского округа «Город Архангельск» постановляет:

1. Внести в изменения, вносимые в актуализированную схему водоснабжения и водоотведения городского округа «Город Архангельск» до 2025 года, утвержденную постановлением Администрации муниципального образования «Город Архангельск» от 18 декабря 2019 года № 2087 (с изменениями), утвержденные постановлением Администрации городского округа «Город Архангельск» от 26 мая 2023 года № 850 «Об актуализации схемы водоснабжения и водоотведения городского округа «Город Архангельск» до 2025 года», следующие изменения:

подпункт «а» пункта 1 изложить в следующей редакции:
«а) пункт 25 изложить в следующей редакции:
«25. Строительство кольцевого водопровода Д-800/600мм (II-я и III-я очереди) по пр. Дзержинского от пр. Обводный канал до ул. Гагарина»

Цели реализации мероприятия: В целях обеспечения гарантированного водоснабжения объектов жилищного фонда, объектов социального назначения, промышленных и коммунальных объектов в аварийных ситуациях и сокращения неучтенных расходов воды в централизованных системах водоснабжения.

Мероприятие предполагает проектирование и строительство сетей водопровода на указанном участке диаметром 800/600 мм, длиной 3,1 км.

Планируемый период окончания реализации мероприятия: 2023 год.

Стоимость реализации мероприятия: 313 561,28 тыс. руб., без НДС, в ценах 2018 года;

пункт 1 дополнить подпунктом «г») следующего содержания:

«72. Реконструкция и устройство новых водоразборных колонок

Цели реализации мероприятия: Мероприятия, направленные на обеспечение надежности, качества водоснабжения. Мероприятие предполагает реконструкцию существующих водоразборных колонок.

Начало реализации мероприятия: 2024 год. Срок окончания за периодом действия схемы водоснабжения.;

Стоимость реализации мероприятия на 2024 – 2025 годы: 6 354,7 тыс. руб., без НДС, в ценах 2018 года.;

подпункт «а») пункта 2 изложить в следующей редакции:

«4. Создание автоматизированной системы учета подачи и распределения воды в водопроводных сетях г. Архангельска

Цели реализации мероприятия: Повышение надежности работы оборудования, повышение качества предоставления услуги водоснабжения.

Мероприятие позволит организовать дистанционное управление и контроль параметров работы водопроводных сетей, водопроводных насосных станций в зоне действия ЦОСВ.

Стоимость реализации мероприятия: 119 068,14 тыс. руб., без НДС, в ценах 2018 года.

Начало реализации мероприятия: 2019 год. Срок окончания за периодом действия схемы водоснабжения.;

подпункт «е») пункта 2 изложить в следующей редакции:

«6. Создание системы поиска скрытых утечек воды в водопроводной системе»

Цели реализации мероприятия: сокращение потерь в водопроводных сетях, повышение энергоэффективности

Планируемый период начала реализации мероприятия: 2020 год. Срок окончания за периодом действия схемы водоснабжения.

Стоимость реализации мероприятия: 241 350,11 тыс. руб., без НДС, в ценах 2018 года.;

пункт 2 дополнить подпунктом «ж») следующего содержания:

«ж) пункт 62 изложить в следующей редакции:
«62. Реконструкция (устройство) канализационного джокера через р. Долгая Щель

Цель реализации мероприятия: приведение эксплуатируемого коллектора в нормативное состояние, недопущение дальнейшего загрязнения водного объекта и рельефа местности сточными водами. Мероприятие предполагает реконструкцию канализационного коллектора Ду300 через р. Долгая Щель протяженностью 300 метров.

Планируемый период окончания реализации мероприятия: 2023 год.

Стоимость реализации мероприятия: 17 300 тыс. руб., без НДС, в ценах 2018 года.;

2. Опубликовать постановление в газете «Архангельск – Город воинской славы» и на официальном информационном интернет-портале городского округа «Город Архангельск».

3. Настоящее постановление вступает в силу с момента опубликования и распространяется на правоотношения, возникшие с 26 мая 2023 года.

Глава городского округа
«Город Архангельск»

Д.А. Морев

ГЛАВА ГОРОДСКОГО ОКРУГА
«ГОРОД АРХАНГЕЛЬСК»

ПОСТАНОВЛЕНИЕ

от 11 августа 2023 г. № 1307

О принятии решения о комплексном развитии территории жилой застройки городского округа «Город Архангельск» в границах части элемента планировочной структуры: ул. Г. Суфтина, ул. Володарского, подлежащей комплексному развитию

В соответствии со статьями 66, 67 Градостроительного кодекса Российской Федерации, постановлением Правительства Архангельской области от 30 июня 2021 года № 326-пш «О комплексном развитии территорий в Архангельской области», руководствуясь статьей 38 Устава городского округа «Город Архангельск», постановляю:

1. Принять решение о комплексном развитии территории жилой застройки городского округа «Город Архангельск» в границах части элемента планировочной структуры: ул. Г. Суфтина, ул. Володарского площадью 2,0088 га, с местоположением и в границах согласно приложению № 1.

2. Утвердить перечень объектов капитального строительства, не являющихся объектами культурного наследия (памятники истории и культуры) народов Российской Федерации, расположенных на территории жилой застройки городского округа «Город Архангельск» в границах части элемента планировочной структуры: ул. Г. Суфтина, ул. Володарского, подлежащей комплексному развитию, в том числе перечень объектов капитального строительства, подлежащих сносу или реконструкции, включая многоквартирные жилые дома, согласно приложению № 2.

3. Установить предельный срок реализации решения, указанного в пункте 1 настоящего постановления – 10 лет со дня заключения договора о комплексном развитии территории.

4. Установить, что самостоятельная реализация Администрацией городского округа «Город Архангельск» решения, указанного в пункте 1 настоящего постановления, не предусмотрена.

5. Определить основные виды разрешенного использования земельных участков и объектов капитального строительства, которые могут быть выбраны при реализации решения, указанного в пункте 1 настоящего постановления, а также предельные параметры разрешенного строительства, реконструкции объектов капитального строительства на территории жилой застройки городского округа «Город Архангельск» в границах части элемента планировочной структуры: ул. Г. Суфтина, ул. Володарского, согласно приложению № 3.

6. Определить иные сведения, включаемые в решение о комплексном развитии территории жилой застройки городского округа «Город Архангельск», указанное в пункте 1 настоящего постановления, которые не предусмотрены в Градостроительном кодексе Российской Федерации и не определены Правительством Российской Федерации и объем строительства, согласно приложению № 4.

7. Опубликовать постановление в газете «Архангельск – Город воинской славы» и на официальном информационном интернет-портале городского округа «Город Архангельск».

Глава городского округа
«Город Архангельск»

Д.А. Морев

ПРИЛОЖЕНИЕ № 1

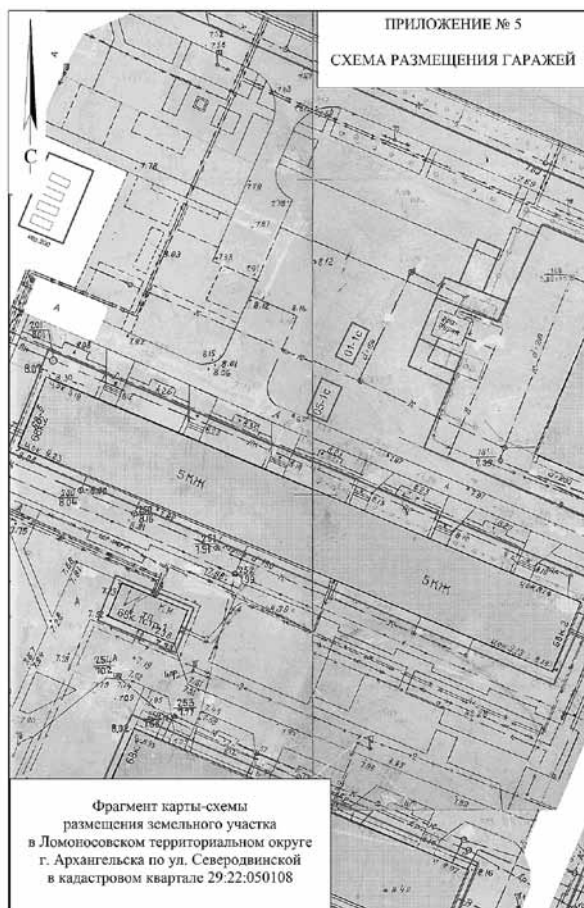
к постановлению Главы
городского округа «Город Архангельск»
от 11 августа 2023 г. № 1307

Местоположение, границы территории жилой застройки
городского округа «Город Архангельск» в границах части элемента
планировочной структуры: ул. Г. Суфтина, ул. Володарского,
подлежащей комплексному развитию

КООРДИНАТЫ
характерных точек границ земельных участков, территориальный округ Варавино-Фактория,
г. Архангельск, ул. Силикатчиков, кадастровый квартал 29:22:073304

№ п/п	Площадь кв. м	Координаты характерных точек границ земельного участка	
		X	Y
07-143г	24	646143.23 646141.50 646137.67 646139.40	2532152.16 2532157.90 2532145.20 2532151.00
07-144г	24	646139.40 646137.67 646133.83 646135.56	2532151.00 2532156.74 2532155.59 2532149.85
07-145г	24	646135.56 646133.83 646130.00 646131.73	2532149.85 2532155.59 2532154.44 2532148.69
07-146г	24	646131.73 646130.00 646126.17 646127.90	2532148.69 2532154.44 2532153.28 2532147.54
07-147г	24	646127.90 646126.17 646122.34 646124.07	2532147.54 2532153.28 2532152.13 2532146.39
07-148г	24	646124.07 646122.34 646118.51 646120.24	2532146.39 2532152.13 2532150.97 2532145.23
07-149г	24	646120.24 646118.51 646114.68 646116.41	2532145.23 2532150.97 2532149.82 2532144.08
07-150г	24	646116.41 646114.68 646110.85 646112.58	2532144.08 2532149.82 2532148.67 2532142.92
07-151г	24	646112.58 646110.85 646107.02 646108.75	2532142.92 2532148.67 2532147.51 2532141.77
07-152г	24	646108.75 646107.02 646103.19 646104.92	2532141.77 2532147.51 2532146.36 2532140.62

№ п/п	Площадь кв. м	Координаты характерных точек границ земельного участка	
		X	Y
07-153г	24	646104.92 646103.19 646099.36 646101.09	2532140.62 2532146.36 2532145.20 2532139.46
07-154г	24	646101.09 646099.36 646097.44 646095.53 646097.26	2532139.46 2532145.20 2532144.63 2532144.05 2532138.31
07-155г	24	646097.26 646095.53 646091.70 646093.43	2532138.31 2532144.05 2532142.90 2532137.15
07-156г	24	646097.44 646096.29 646090.54 646091.70 646095.53	2532144.63 2532148.45 2532146.72 2532142.90 2532144.05
07-157г	24	646096.29 646095.14 646089.39 646090.54	2532148.45 2532152.28 2532150.55 2532146.72
07-158г	24	646095.14 646093.98 646088.24 646089.39	2532152.28 2532156.11 2532154.38 2532150.55
07-159г	24	646093.98 646092.83 646087.08 646088.24	2532156.11 2532159.95 2532158.21 2532154.38
07-160г	24	646092.83 646091.68 646085.93 646087.08	2532159.95 2532163.78 2532162.04 2532158.21
07-161г	24	646091.68 646090.52 646084.77 646085.93	2532163.78 2532167.61 2532165.88 2532162.04

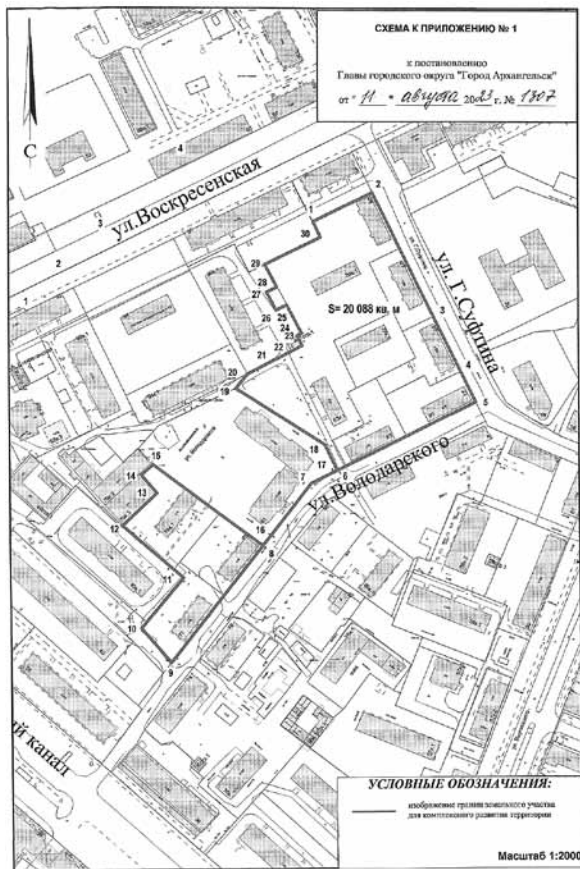


ПРИЛОЖЕНИЕ № 6

к схеме размещения гаражей, являющихся некапитальными сооружениями, а также мест стоянки технических или других средств передвижения инвалидов вблизи их места жительства, возводимых гражданами на землях или земельных участках, находящихся в государственной или муниципальной собственности

КООРДИНАТЫ
характерных точек границ земельных участков,
Ломоносовский территориальный округ, г. Архангельск,
ул. Северодвинская, д. 68, корп. 2, кадастровый квартал 29:22:050108

Перечень координат характерных точек границ территории жилой застройки городского округа "Город Архангельск" в границах части элемента планировочной структуры: ул. Г. Суфтина, ул. Володарского, подлежащей комплексному развитию				
Номер точки	X	Y	Дирекционный угол	Длина
1	651937.20	2520581.86	61°48.1'	43.13
2	651957.58	2520619.87	152°04.4'	90.32
3	651877.78	2520662.17	151°47.8'	40.35
4	651842.22	2520681.24	152°00.7'	22.14
5	651822.67	2520691.63	241°37.0'	101.10
6	651774.61	2520602.68	241°38.2'	18.82
7	651765.67	2520586.12	216°03.6'	51.78
8	651723.81	2520555.64	216°03.8'	96.64
9	651645.69	2520498.75	317°11.8'	29.70
10	651667.48	2520478.57	37°56.9'	42.96
11	651701.36	2520504.99	308°43.5'	52.27
12	651734.06	2520464.21	44°55.3'	31.07
13	651756.06	2520486.15	317°18.6'	15.62
14	651767.54	2520475.56	46°37.1'	10.26
15	651774.59	2520483.02	124°57.7'	88.60
16	651723.82	2520555.63	36°04.5'	51.78
7	651765.67	2520586.12	61°34.2'	18.82
17	651774.63	2520602.67	333°03.8'	18.59
18	651791.20	2520594.25	300°36.1'	68.67
19	651826.16	2520535.14	37°01.3'	12.12
20	651835.84	2520542.44	60°27.9'	32.19
21	651851.71	2520570.45	60°44.6'	8.00
22	651855.62	2520577.43	330°46.1'	7.21
23	651861.91	2520573.91	60°42.9'	3.39
24	651863.57	2520576.87	330°07.2'	21.12
25	651881.88	2520566.35	240°59.8'	7.67
26	651878.16	2520559.64	330°46.7'	13.31
27	651889.78	2520553.14	61°06.4'	7.60
28	651893.45	2520559.79	329°25.7'	16.77
29	651907.89	2520551.26	61°50.4'	40.66
30	651927.08	2520587.11	332°34.9'	11.40



ПРИЛОЖЕНИЕ № 2
к постановлению Главы
городского округа «Город Архангельск»
от 11 августа 2023 г. № 1307

ПЕРЕЧЕНЬ
объектов капитального строительства, не являющихся объектами культурного наследия (памятники истории и культуры) народов Российской Федерации, расположенных на территории жилой застройки городского округа «Город Архангельск» в границах части элемента планировочной структуры: ул. Г. Суфтина, ул. Володарского, подлежащей комплексному развитию

№ п/п	Адрес	Кадастровый номер объекта капитального строительства	Вид работ
Многочастные дома, признанные аварийными и подлежащими сносу			
1.	ул. Володарского, д. 79, корп. 1 <*>	29:22:050106:77	снос
2.	ул. Володарского, д. 77 <*>	29:22:050106:76	снос
3.	ул. Володарского, д. 79 <*>	29:22:050106:2702	снос
4.	ул. Володарского, д. 83 <*>	29:22:050106:134	снос
5.	ул. Г. Суфтина, д. 27 <*>	29:22:050106:138	снос
6.	ул. Г. Суфтина, д. 27, корп. 1	29:22:050106:139	снос
7.	ул. Володарского, д. 85	29:22:050106:80	снос
Многочастные дома, не признанные аварийными и подлежащими сносу или реконструкции и расположенные в границах застроенной территории, которые соответствуют критериям, установленным постановлением Правительства Архангельской области от 30 июня 2021 года № 326-пп "О комплексном развитии территорий в Архангельской области"			
1.	ул. Володарского, д. 83, корп. 1	29:22:050106:135	снос
2.	ул. Г. Суфтина, д. 25	29:22:050106:137	снос
3.	ул. Г. Суфтина, д. 29, корп. 1	29:22:050106:124	снос
4.	ул. Г. Суфтина, д. 29	29:22:050106:123	снос

Линейные объекты коммунальной, транспортной инфраструктур

№ п/п	Адрес	Кадастровый номер объекта капитального строительства
1.	внутриквартальные сети водопровода 188-А квартала (сооружения коммунального хозяйства)	29:22:050106:3003
2.	внутриквартальные сети канализации 188-А квартала (сооружения коммунального хозяйства)	29:22:050106:3007

№ п/п	Адрес	Кадастровый номер объекта капитального строительства
3.	сеть горячего водоснабжения от ТК-188кв-7 (ГВС) до ТК-188кв-10 (ГВС) в районе здания № 27, корп. 1 по ул. Г. Суфтина (протяженность 56 м)	29:22:050106:3034
4.	теплотрасса от тепловой камеры 188 кв-10 (ГВС) до стены здания по ул. Г. Суфтина, д. 27 (протяженность 42 м)	29:22:050106:2878
5.	внутриквартальный проезд: просп. Обводный канал – у дома 40 корп. 1 по просп. Обводный канал (протяженность 45 м)	Инвентарный номер 11:401:002:00031250
6.	водопроводная сеть к зданию № 79, корп. 2 по ул. Володарского	29:22:050106:3271
7.	тепловые трассы г. Архангельска "ОАО" Архэнерго"	29:22:000000:3321

<*> В соответствии с Перечнем многоквартирных домов, признанных аварийными до 1 января 2017 года, приложения № 2 к адресной программе Архангельской области «Переселение граждан из аварийного жилищного фонда на 2019 - 2025 годы» (с изменениями).

ПРИЛОЖЕНИЕ № 3
к постановлению Главы городского округа «Город Архангельск»
от 11 августа 2023 г. № 1307

Основные виды разрешенного использования земельных участков и объектов капитального строительства, которые могут быть выбраны при реализации решения о комплексном развитии территории жилой застройки городского округа «Город Архангельск» в границах части элемента планировочной структуры: ул. Г. Суфтина, ул. Володарского, а также предельные параметры разрешенного строительства, реконструкции объектов капитального строительства

Основные виды разрешенного использования	Предельные размеры земельных участков и предельные параметры разрешенного строительства реконструкции объектов капитального строительства	Код разрешенного использования <*>
Среднеэтажная жилая застройка	Минимальный размер земельного участка – 1 200 кв. м. Максимальные размеры земельного участка – 53 000 кв. м. Минимальный процент застройки в границах земельного участка – 10. Максимальный процент застройки в границах земельного участка – 40. Предельное количество надземных этажей – 8. Предельная высота объекта не более 40 м. Минимальная доля озеленения территории – 15 %	2.5
Многоэтажная жилая застройка (высотная застройка)	Минимальный размер земельного участка – 1 500 кв. м. Максимальные размеры земельного участка – 53 000 кв. м. Минимальный процент застройки в границах земельного участка – 10. Максимальный процент застройки в границах земельного участка – 40. Максимальный процент застройки подземной части земельного участка – 80. Предельное количество надземных этажей – 16. Предельная высота объекта не более 60 м. Минимальная доля озеленения территории – 15 %	2.6
Бытовое обслуживание	Минимальные размеры земельного участка – 500 кв. м. Максимальные размеры земельного участка – 53 000 кв. м. Минимальный процент застройки в границах земельного участка – 10. Максимальный процент застройки в границах земельного участка – 50. Предельное количество надземных этажей – 8. Предельная высота объекта не более 40 м. Минимальная доля озеленения территории – 15 %	3.3
Образование и просвещение	Минимальные размеры земельного участка для объектов дошкольного образования: до 100 мест – 44 кв. м на место; свыше 100 мест – 38 кв. м на место. Минимальные размеры земельного участка для объектов начального и среднего общего образования при вместимости: от 30 до 170 учащихся – 80 кв. м на учащегося; от 170 до 340 учащихся – 55 кв. м на учащегося; от 340 до 510 учащихся – 40 кв. м на учащегося; от 510 до 660 учащихся – 35 кв. м на учащегося; от 660 до 1 000 учащихся – 28 кв. м на учащегося; от 1 000 до 1 500 учащихся – 24 кв. м на учащегося; свыше 1 500 учащихся – 22 кв. м на учащегося. Размеры земельных участков могут быть уменьшены на 40 % в условиях реконструкции объекта и в стесненных условиях. Максимальные размеры земельного участка – 53 000 кв. м. Минимальный процент застройки в границах земельного участка – 10. Максимальный процент застройки в границах земельного участка – 40 . Предельное количество надземных этажей – 8. Предельная высота объекта не более 40 м. Минимальная доля озеленения территории – 15 %	3.5
Обеспечение внутреннего правопорядка	Минимальные размеры земельного участка для объектов пожарной охраны государственной противопожарной службы: до 3 машин – 5 000 кв. м; от 4 до 6 машин – 9 000 кв. м; от 8 до 10 машин – 18 000 кв. м. Минимальные размеры земельного участка для иных объектов обеспечения внутреннего правопорядка – 5000 кв.м. Максимальные размеры земельного участка – 53 000 кв. м. Минимальный процент застройки в границах земельного участка – 10. Максимальный процент застройки в границах земельного участка – 80. Предельное количество надземных этажей – не подлежит установлению. Предельная высота объекта – не подлежит установлению. Минимальная доля озеленения территории – 15 %	8.3
Магазины	Минимальные размеры земельного участка – 500 кв. м. Максимальные размеры земельного участка – 53 000 кв.м. Минимальный процент застройки в границах земельного участка – 10. Максимальный процент застройки в границах земельного участка – 50 Предельное количество надземных этажей – 8. Предельная высота объекта не более 40 м. Минимальная доля озеленения территории – 15 %	4.4
Общественное питание	Минимальные размеры земельного участка: при числе мест до 100 – 0,2 га на объект; при числе мест свыше 100 до 150 – 0,15 га на объект; при числе мест свыше 150 – 0,1 га на объект; Максимальные размеры земельного участка – 53 000 кв. м. Минимальный процент застройки в границах земельного участка – 10. Максимальный процент застройки в границах земельного участка – 50. Предельное количество надземных этажей – 8. Предельная высота объекта не более 40 м. Минимальная доля озеленения территории – 15 %	4.6
Отдых (рекреация)	Минимальные размеры земельного участка – 100 кв. м. Максимальные размеры земельного участка – 53 000 кв. м. Минимальный процент застройки в границах земельного участка – 10. Максимальный процент застройки в границах земельного участка – 50. Предельное количество надземных этажей – не подлежит установлению. Предельная высота объекта – не подлежит установлению. Минимальная доля озеленения территории – 15 %	5.0
Благоустройство территории	Минимальные размеры земельного участка – 100 кв. м. Максимальные размеры земельного участка – 53 000 кв. м. Минимальные отступы от границ земельного участка в целях определения места допустимого размещения объекта, предельное количество надземных этажей, предельная высота объекта, максимальный процент застройки в границах земельного участка, минимальный процент озеленения в границах земельного участка не подлежат установлению	12.0.2

Указанные основные виды разрешенного использования земельных участков и объектов капитального строительства, предельные параметры разрешенного строительства определены во исполнение пункта 5 части 1 статьи 67 Градостроительного кодекса Российской Федерации.

Минимальный отступ зданий, строений, сооружений от красных линий вновь строящихся или реконструируемых зданий, строений, сооружений должен быть на расстоянии не менее 5 метров.
Минимальные отступы от границ земельного участка в целях определения места допустимого размещения зданий, строений, сооружений – 3 метра.

Жилые здания со встроенными в первые этажи или пристроенными помещениями общественного назначения, кроме учреждений образования и просвещения, допускается размещать только со стороны красных линий.
Коэффициент плотности застройки – 2

<*> В соответствии с классификатором видов разрешенного использования земельных участков, утвержденным приказом Росреестра от 10 ноября 2020 года № П/0412 (с изменениями).

ПРИЛОЖЕНИЕ № 4
к постановлению Главы
городского округа «Город Архангельск»
от 11 августа 2023 г. № 1307

I. Иные сведения,

включаемые в решение о комплексном развитии территории жилой застройки городского округа «Город Архангельск» в границах части элемента планировочной структуры: ул. Г. Суфтина, ул. Володарского, которые не предусмотрены в Градостроительном кодексе Российской Федерации и не определены Правительством Российской Федерации

1. Границы территории, подлежащей комплексному развитию, отображены на схеме, выполненной в масштабе 1:2000, что позволяет передать информацию о предлагаемых границах (схема к приложению № 1).

2. Сведения, обособляющие границы территории, подлежащей комплексному развитию.

1) сложившаяся планировка территории;

2) застройка малоэтажная, представлена многоквартирными двухэтажными домами с несущими и ограждающими конструкциями из дерева.

Жилые дома/Здания (многоквартирные дома) № 79, корп. 1 (кадастровый номер 29:22:050106:77); № 77 (кадастровый номер 29:22:050106:76); № 79 (кадастровый номер 29:22:050106:2702); № 83 (кадастровый номер 29:22:050106:134) по ул. Володарского; № 27 (кадастровый номер 29:22:050106:138) по ул. Г. Суфтина - признанные аварийными и подлежащими сносу. Снос и расселение указанных домов осуществляется за счет федеральных средств, предусмотренных в рамках адресной программы Архангельской области «Переселение граждан из аварийного жилищного фонда на 2019 – 2025 годы» (с изменениями).

Жилой дом/Здание (многоквартирный дом) № 27, корп. 1 (кадастровый номер 29:22:050106:139) по ул. Г. Суфтина; № 85 (кадастровый номер 29:22:050106:80) по ул. Володарского - признанные аварийными и подлежащими сносу. Снос и расселение указанных домов осуществляется за счет внебюджетных источников (за счет средств лица, заключившего договор).

Жилые дома/Здания (многоквартирные дома) № 83, корп. 1 (кадастровый номер 29:22:050106:135) по ул. Володарского; № 25 (кадастровый номер 29:22:050106:137); № 29, корп. 1 (кадастровый номер 29:22:050106:124); № 29 (кадастровый номер 29:22:050106:123) по ул. Г. Суфтина - не признанные аварийными и подлежащими сносу по критериям, установленным постановлением Правительства Архангельской области от 30 июня 2021 года № 326-п «О комплексном развитии территорий в Архангельской области». Снос и расселение указанных домов осуществляется за счет внебюджетных источников (за счет средств лица, заключившего договор).

Согласно постановлению Правительства Архангельской области от 18 ноября 2014 года № 460-п «Об утверждении границ зон охраны объектов культурного наследия (памятников истории и культуры) народов Российской Федерации, расположенных на территории исторического центра города Архангельска (в Ломоносовском, Октябрьском и Соломбальском территориальных округах)» в границах части элемента планировочной структуры: ул. Г. Суфтина, ул. Володарского, подлежащей комплексному развитию, отсутствуют объекты культурного наследия.

В границах территории жилой застройки на площади 2,0088 га предусматривается строительство объектов жилого назначения, с учетом обеспеченности территории улично-дорожной сетью, местами хранения автотранспорта, объектами социальной, инженерной, коммерческой инфраструктуры, элементами благоустройства. Предполагается размещение жилья не более 34,2 тыс. кв. м;

2) существующее землепользование:

29:22:050106:2706 Общая долевая собственность (Собственники помещений в многоквартирном доме);

29:22:050106:3302 Общая долевая собственность (Собственники помещений в многоквартирном доме);

3) наличие инженерной, транспортной, коммунальной и социальной инфраструктур (планируемой и существующей);

Транспортная инфраструктура:

Сформирована.

Транспортная связь обеспечивается по ул. Воскресенской (магистральная улица общегородского значения регулируемого движения), по просп. Обводный канал (магистральная улица районного значения) в соответствии с картой планируемого размещения автомобильных дорог местного значения муниципальной образования «Город Архангельск», включая создание и обеспечение функционирования парковок, в составе генерального плана муниципального образования «Город Архангельск», утвержденного постановлением министерства строительства и архитектуры Архангельской области от 2 апреля 2020 года № 37-п (с изменениями).

Инженерная и коммунальная инфраструктура:

На территории имеются сети теплоснабжения, водоснабжения, канализации, электроснабжения.

Предложения по обеспечению сохранности существующих инженерных сетей, их реконструкции, а также по строительству новых инженерных сетей определяются проектом планировки территории с учетом планируемой застройки по техническим условиям, выданными ресурсоснабжающими организациями.

Социальная инфраструктура:

В радиусе 270 м на земельном участке с кадастровым номером 29:22:050107:8 расположено здание детского дошкольного учреждения: муниципальное бюджетное дошкольное образовательное учреждение муниципального образования «Город Архангельск» «Детский сад №113 «Ветерок» по ул. Суфтина 1-й проезд, д. 7;

В радиусе 320 м на земельном участке с кадастровым номером 29:22:050107:9 расположено здание детского дошкольного учреждения: муниципальное бюджетное дошкольное образовательное учреждение городского округа «Город Архангельск» «Детский сад №113 «Ветерок» по ул. Котласской, д. 9, корп. 1;

В радиусе 300 м на земельном участке с кадастровым номером 29:22:040617:2 расположено здание детского дошкольного учреждения: муниципальное бюджетное дошкольное образовательное учреждение городского округа «Город Архангельск» «Детский сад компенсирующего вида №162 «Рекорд» по ул. Садовой, д. 66, корп. 1;

В радиусе 50 м на земельном участке с кадастровым номером 29:22:050106:12 расположено здание общеобразовательного учреждения: муниципальное бюджетное общеобразовательное учреждение городского округа «Город Архангельск» «Средняя школа № 4» по ул. Г. Суфтина, д. 20;

В радиусе 400 м на земельном участке с кадастровым номером 29:22:050107:11 расположено здание общеобразовательного учреждения: муниципальное бюджетное общеобразовательное учреждение городского округа «Город Архангельск» «Средняя школа № 8» по просп. Обводный канал, д. 30;

В радиусе 380 м на земельном участке с кадастровым номером 29:22:050502:25 расположено здание общеобразовательного учреждения: муниципальное бюджетное общеобразовательное учреждение городского округа «Город Архангельск» «Средняя школа № 22» по просп. Советских космонавтов, д. 69;

В радиусе 680 м на земельном участке с кадастровым номером 29:22:050105:5 расположено здание общеобразовательного учреждения: муниципальное бюджетное общеобразовательное учреждение городского округа «Город Архангельск» «Средняя школа № 17» по ул. Воскресенской, д. 106, корп. 2;

В радиусе 530 м на земельном участке с кадастровым номером 29:22:040615:8 расположено здание общеобразовательного учреждения: муниципальное бюджетное общеобразовательное учреждение городского округа «Город Архангельск» «Средняя школа № 45» по ул. Садовой, д. 61;

В радиусе 640 м на земельном участке с кадастровым номером 29:22:040613:15 расположено здание общеобразовательного учреждения: муниципальное бюджетное общеобразовательное учреждение городского округа «Город Архангельск» «Средняя школа № 10» по ул. Воскресенской, д. 95, корп. 3;

В радиусе 400 м на земельном участке с кадастровым номером 29:22:040746:11 расположено здание общеобразовательного учреждения: государственное бюджетное образовательное учреждение Архангельской области кадетская школа-интернат «Архангельский морской кадетский корпус имени адмирала флота советского союза Н.Г. Кузнецова» по ул. Карла Маркса, д. 51.

4) наличие объектов федерального, регионального, местного значения, размещение которых предусмотрено на основании отраслевых документов стратегического планирования, стратегий социально-экономического развития Архангельской области и соответствующего муниципального образования Архангельской области, документов территориального планирования Российской Федерации, Архангельской области и соответствующих муниципальных образований Архангельской области, межгосударственных программ, государственных программ Российской Федерации, национальных проектов, государственных программ Архангельской области, инвестиционных программ субъектов естественных монополий, решений органов государственной власти, иных главных распорядителей средств соответствующих бюджетов, предусматривающих создание объектов федерального, регионального и местного значения;

Отсутствуют.

5) ограничения использования территории, включая зоны с особыми условиями использования территории, и иные режимы и ограничения использования территории, предусмотренные законодательством Российской Федерации, Архангельской области.

Территория в границах части элемента планировочной структуры: ул. Г. Суфтина, ул. Володарского площадью 2,0088 га полностью расположена в третьем поясе ЗСО источников водоснабжения.

Территория в границах части элемента планировочной структуры: ул. Г. Суфтина, ул. Володарского площадью 2,0088 га частично расположена в границах следующих зон:

зона с реестровым номером границы: 29:22-6.1078; Тип: Зона с особыми условиями использования территории; Вид: Охранная зона инженерных коммуникаций; Зона охраны искусственных объектов; Наименование: Зона с особыми условиями использования территории ВК ТП123-ТП33; ВК ТП168-ТП196; ВК ТП168-ТП196; ВК ТП168-ТП196; ВК ТП123-ТП196; ВК ТП123-132; ВК ТП198-ТП168; Ограничение: Запрещается осуществлять любые действия, которые могут нарушить безопасную работу объектов электросетевого хозяйства, в том числе привести к их повреждению или уничтожению, и (или) повлечь причинение вреда жизни, здоровью граждан и имуществу физических или юридических лиц, а также повлечь нанесение экологического ущерба и возникновение пожаров, в том числе: а) набрасывать на провода и опоры воздушных линий электропередачи посторонние предметы, а также подниматься на опоры воздушных линий электропередачи; б) размещать любые объекты и предметы (материалы) в пределах созданных в соответствии с требованиями нормативно-технических документов проходов и подъездов для доступа к объектам электросетевого хозяйства, а также проводить любые работы и возводить сооружения, которые могут препятствовать доступу к объектам электросетевого хозяйства, без создания необходимых для такого доступа проходов и подъездов; в) находиться в пределах орожденной территории и помещениях распределительных устройств и подстанций, открывать двери и люки распределительных устройств и подстанций, производить переключения и подключения в электрических сетях (указанное требование не распространяется на работников, занятых выполнением разрешенных в установленном порядке работ), разводить огонь в пределах охранных зон вводов и распределительных устройств, подстанций, воздушных линий электропередачи, а также в охранных зонах кабельных линий электропередачи; г) размещать свалки; д) производить работы ударными механизмами, сбрасывать тяжести массой свыше 5 тонн, производить сброс и слив едких и коррозионных веществ и горюче-смазочных материалов (в охранных зонах подземных кабельных линий электропередачи); е) складировать или размещать хранилища любых, в том числе горюче-смазочных, материалов; ж) размещать детские и спортивные площадки, стадионы, рынки, торговые точки, полевые станы, загоны для скота, гаражи и стоянки всех видов машин и механизмов, проводить любые мероприятия, связанные с большим скоплением людей, не занятых выполнением разрешенных в установленном порядке работ (в охранных зонах воздушных линий электропередачи); з) использовать (запускать) любые летательные аппараты, в том числе воздушных змеев, спортивные модели летательных аппаратов (в охранных зонах воздушных линий электропередачи); и) бросать якоря с судов и осуществлять их проход с отданными якорями, цепями, лотами, волокушами и тросами (в охранных зонах подводных кабельных линий электропередачи); к) осуществлять проход судов с поднятыми стрелами кранов и других механизмов (в охранных зонах воздушных линий электропередачи). Ограничения использования объектов недвижимости предусмотрены «Правилами установления охранных зон объектов электросетевого хозяйства и особых условий использования земельных участков, расположенных в границах таких зон», утвержденными Постановлением Правительства Российской Федерации от 24 февраля 2009 года № 160;

зона с реестровым номером границы: 29:22-6.844; Тип: Зона с особыми условиями использования территории; Вид: Зона публичного сервитута; Прочие зоны с особыми условиями использования территории; Наименование: Публичный сервитут объекта электросетевого хозяйства «ВЛ-0,4КВ ТП-158»; Ограничение: Публичный сервитут; размещение объекта электросетевого хозяйства («ВЛ-0,4КВ ТП-158» инв. № 12.1.1.00006285). Срок публичного сервитута - 49 лет. ПАО «МРСК Северо-Запада», ИНН 7802312751, ОГРН 1047855175785, адрес: 163045, г. Архангельск, Кузнечихинский пром. узел, 4 проезд, строение 5, эл. почта: aesinfo@arhen.ru;

зона с реестровым номером границы: 29:22-6.644; Тип: Зона с особыми условиями использования территории; Вид: Охранная зона инженерных коммуникаций; Зона охраны искусственных объектов; Наименование: Охранная зона «ВЛ-0,4КВ ТП-158»; Ограничение: В соответствии с Правилами охраны электрических сетей, размещенных на земельных участках, утвержденными Постановлением Правительства Российской Федерации «О порядке установления охранных зон объектов электросетевого хозяйства и особых условий использования земельных участков, расположенных в границах таких зон» № 160 от 24 февраля 2009 года в п. 8, п. 10, п. 11 установлены особые условия использования земельных участков, расположенных в пределах охранной зоны;

зона с реестровым номером границы: 29:00-6.376; Тип: Зона с особыми условиями использования территории; Вид: Охранная зона инженерных коммуникаций; Зона охраны искусственных объектов; Наименование: Зона с особыми условиями использования территории «Охранная зона объекта «тепловые трассы г. Архангельска «ОАО» Архэнерго».

зона с реестровым номером границы: 29:22-6.18; Тип: Зона с особыми условиями использования территории; Вид: Охранная зона инженерных коммуникаций, зона охраны искусственных объектов; Наименование: Зона с особыми условиями использования территории ВК ТП189-ТП233; ВК ТП232-ТП229; ВК ТП232-ТП233; ВК ТП232-ТП230-ТП231; ВК ТП1407-АЛТИ врезка; ВК ТП158-ТП229; ВК ТП248-ТП1420; Ограничение: Запрещается осуществлять любые действия, которые могут нарушить безопасную работу объектов электросетевого хозяйства, в том числе привести к их повреждению или уничтожению, и (или) повлечь причинение вреда жизни, здоровью граждан и имуществу физических или юридических лиц, а также повлечь нанесение экологического ущерба и возникновение пожаров, в том числе: а) набрасывать на провода и опоры воздушных линий электропередачи посторонние предметы, а также подниматься на опоры воздушных линий электропередачи; б) размещать любые объекты и предметы (материалы) в пределах созданных в соответствии с требованиями нормативно-технических документов проходов и подъездов для доступа к объектам электросетевого хозяйства, а также проводить любые работы и возводить сооружения, которые могут препятствовать доступу к объектам электросетевого хозяйства, без создания необходимых для такого доступа проходов и подъездов; в) находиться в пределах орожденной территории и помещениях распределительных устройств и подстанций, открывать двери и люки распределительных устройств и подстанций, производить переключения и подключения в электрических сетях (указанное требование не распространяется на работников, занятых выполнением разрешенных в установленном порядке работ), разводить огонь в пределах охранных зон вводов и распределительных устройств, подстанций, воздушных линий электропередачи, а также в охранных зонах кабельных линий электропередачи; г) размещать свалки; д) производить работы ударными механизмами, сбрасывать тяжести массой свыше 5 тонн, производить сброс и слив едких и коррозионных веществ и горюче-смазочных материалов (в охранных зонах подземных кабельных линий электропередачи); е) складировать или размещать хранилища любых, в том числе горюче-смазочных, материалов; ж) размещать детские и спортивные площадки, стадионы, рынки, торговые точки, полевые станы, загоны для скота, гаражи и стоянки всех видов машин и механизмов, проводить любые мероприятия, связанные с большим скоплением людей, не занятых выполнением разрешенных в установленном порядке работ (в охранных зонах воздушных линий электропередачи); з) использовать (запускать) любые летательные аппараты, в том числе воздушных змеев, спортивные модели летательных аппаратов (в охранных зонах воздушных линий электропередачи); и) бросать якоря с судов и осуществлять их проход с отданными якорями, цепями, лотами, волокушами и тросами (в охранных зонах подводных кабельных линий электропередачи); к) осуществлять проход судов с поднятыми стрелами кранов и других механизмов (в охранных зонах воздушных линий электропередачи). Ограничения использования объектов недвижимости предусмотрены «Правилами установления охранных зон объектов электросетевого хозяйства и особых условий использования земельных участков, расположенных в границах таких зон», утвержденными Постановлением Правительства Российской Федерации от 24 февраля 2009 года № 160;

зона с реестровым номером границы: 29:22-6.18; Тип: зона с особыми условиями использования территории; вид: Охранная зона инженерных коммуникаций, зона охраны искусственных объектов; Наименование: Охранная зона объекта Здание ТП №158 г. Архангельск в границах города Архангельска Архангельской области; ограничение: Ограничения: в охранных зонах запрещается осуществлять любые действия, которые могут нарушить безопасную работу объектов электросетевого хозяйства, в том числе привести к их повреждению или уничтожению, и (или) повлечь причинение вреда жизни, здоровью граждан и имуществу физических или юридических лиц, а также повлечь нанесение экологического ущерба и возникновение пожаров (Постановление Правительства РФ от 24 февраля 2009 года № 160 «О порядке установления охранных зон объектов электросетевого хозяйства и особых условий использования земельных участков, расположенных в границах таких зон»).

3. Перечень земельных участков и расположенных на них объектов недвижимости

4. Информация об источниках финансирования

Внебюджетные источники финансирования.

Реализация решения о комплексном развитии территории жилой застройки городского округа «Город Архангельск» в границах части элемента планировочной структуры: ул. Г. Суфтина, ул. Володарского, осуществляется без привлечения и использования бюджетных средств городского округа «Город Архангельск» и Правительства Архангельской области.

5. Информация о возможности подключения (технологического присоединения) объектов капитального строительства к сетям инженерно-технического обеспечения имеется:

к централизованным системам водоснабжения и водоотведения (письмо ООО «РВК-Архангельск» от 9 февраля 2023 года № И.АР-09022023-079);

к системе электроснабжения (письмо Архангельский филиал ПАО «Россети Северо-Запад» от 2 февраля 2023 года № МР2/1/69-09/906);

к системе связи (письмо ПАО «Ростелеком» от 21 февраля 2023 года № 01/05/20626/23);

к системе канализации (письмо МУП «Городское благоустройство» от 10 февраля 2023 года № 150);

информационное письмо ПАО «ТГК-2» от 21 апреля 2023 года № 2201/773-2023 о подключении комплексной застройки.

II. Объем строительства

Территория в границах части элемента планировочной структуры: ул. Г. Суфтина, ул. Володарского

В границах части элемента планировочной структуры: ул. Г. Суфтина, ул. Володарского площадью 2,0088 га предусматривается строительство объектов жилого назначения, с учетом обеспеченности территории улично-дорожной сетью, местами хранения автотранспорта, объектами социальной, инженерной, коммерческой инфраструктуры, элементами благоустройства.

Общий объем строительства не более 40,2 тыс. кв. м, где не более 34,2 тыс. кв. м - общая площадь жилых помещений; не более 6,0 тыс. кв. м - общая площадь нежилых помещений.

Помимо размещаемых объектов капитального строительства на территории предусматривается:

устройство площадок для игр детей дошкольного и младшего школьного возраста;

устройство спортивных площадок;

устройство площадок для отдыха взрослого населения;

элементы улично-дорожной сети, включая элементы озеленения и благоустройства, тротуаров и парковок.

Реализация строительства объектов жилого назначения, с учетом обеспеченности территории улично-дорожной сетью, местами хранения автотранспорта, объектами социальной, инженерной, коммерческой инфраструктуры, элементами благоустройства осуществляется за счет внебюджетных источников (за счет средств лица, заключившего договор).

Подготовку документации по планировке территории (проект планировки и проект межевания), а также при необходимости внесение изменений в генеральный план городского округа, правила землепользования и застройки осуществляет лицо, заключившее договор о комплексном развитии территории при исполнении пункта 7 части 6 статьи 66 Градостроительного кодекса Российской Федерации.

АДМИНИСТРАЦИЯ ГОРОДСКОГО ОКРУГА «ГОРОД АРХАНГЕЛЬСК»

РАСПОРЯЖЕНИЕ

от 9 августа 2023 г. № 4525р

Об изъятии земельного участка и жилых помещений

В соответствии с Земельным кодексом Российской Федерации, Жилищным кодексом Российской Федерации, на основании распоряжения заместителя Главы муниципального образования «Город Архангельск» от 7 августа 2020 года № 2679р «О признании дома № 51 по ул. Карельской в г. Архангельске аварийным и подлежащим сносу»:

1. Изъять для муниципальных нужд земельный участок площадью 542 кв. м (кадастровый номер 29:22:040718:41), расположенный в Октябрьском территориальном округе г. Архангельска по ул. Карельской, д. 51.

2. Изъять для муниципальных нужд жилые помещения, расположенные в Октябрьском территориальном округе г. Архангельска по ул. Карельской, д. 51:

1/3 доли в праве общей долевой собственности на квартиру № 4 (кадастровый номер 29:22:040718:340) общей площадью 52,3 кв. м;

1/3 доли в праве общей долевой собственности на квартиру № 4 (кадастровый номер 29:22:040718:340) общей площадью 52,3 кв. м;

1/3 доли в праве общей долевой собственности на квартиру № 4 (кадастровый номер 29:22:040718:340) общей площадью 52,3 кв. м;

8/33 доли в праве общей долевой собственности на квартиру № 5 (кадастровый номер 29:22:040718:337) общей площадью 87 кв. м;

3/11 доли в праве общей долевой собственности на квартиру № 5 (кадастровый номер 29:22:040718:337) общей площадью 87 кв. м;

10/33 доли в праве общей долевой собственности на квартиру № 5 (кадастровый номер 29:22:040718:337) общей площадью 87 кв. м;

1/3 доли в праве общей долевой собственности на квартиру № 6 (кадастровый номер 29:22:040718:338) общей площадью 55,6 кв. м;

2/3 доли в праве общей долевой собственности на квартиру № 6 (кадастровый номер 29:22:040718:338) общей площадью 55,6 кв. м.

3. Опубликовать распоряжение в газете «Архангельск – Город воинской славы» и на официальном информационном интернет-портале городского округа «Город Архангельск».

Глава городского округа «Город Архангельск»

Д.А. Морев

АДМИНИСТРАЦИЯ ГОРОДСКОГО ОКРУГА
«ГОРОД АРХАНГЕЛЬСК»

РАСПОРЯЖЕНИЕ

от 14 августа 2023 г. № 4592р

Об утверждении схемы расположения земельного участка

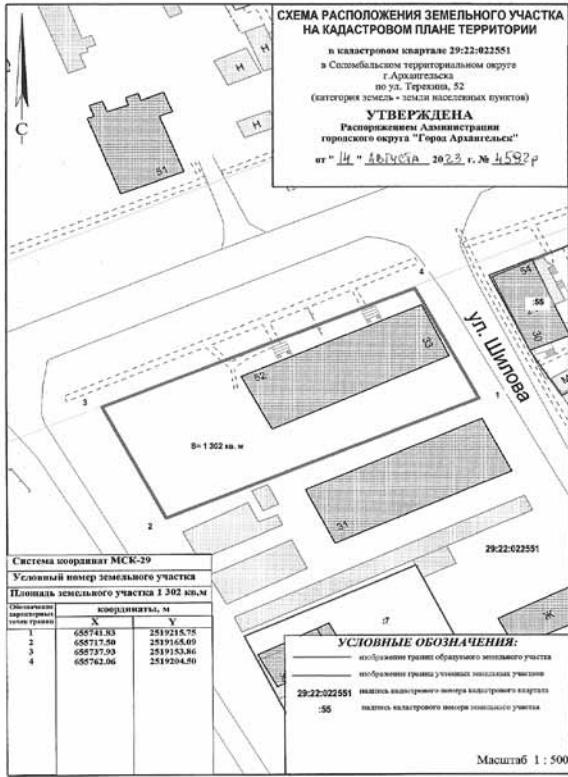
В соответствии со статьей 11.10 Земельного кодекса Российской Федерации, учитывая результаты общественных обсуждений:

1. Утвердить прилагаемую схему расположения земельного участка в кадастровом квартале 29:22:022551 площадью 1 302 кв. м, расположенного в Соломбальском территориальном округе г. Архангельска по ул. Терехина, 52, в границах зоны застройки малоэтажными жилыми домами Ж2 согласно Правилам землепользования и застройки городского округа «Город Архангельск» (категория земель – земли населенных пунктов), с видом разрешенного использования «малоэтажная многоквартирная жилая застройка».

2. Опубликовать распоряжение в газете «Архангельск – Город воинской славы» и на официальном информационном интернет-портале городского округа «Город Архангельск».

Глава городского округа
«Город Архангельск»

Д.А. Морев



АДМИНИСТРАЦИЯ ГОРОДСКОГО ОКРУГА
«ГОРОД АРХАНГЕЛЬСК»

РАСПОРЯЖЕНИЕ

от 14 августа 2023 г. № 4593р

Об утверждении схемы расположения земельного участка

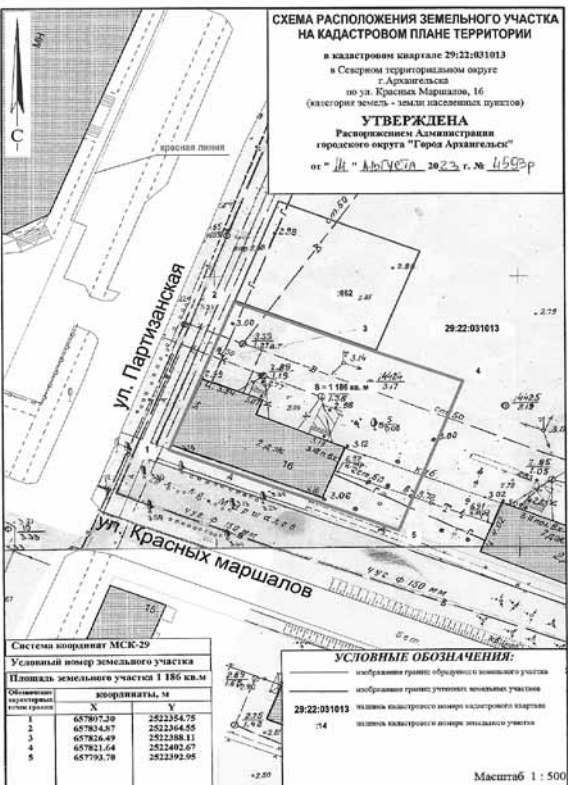
В соответствии со статьей 11.10 Земельного кодекса Российской Федерации, учитывая результаты общественных обсуждений:

1. Утвердить прилагаемую схему расположения земельного участка в кадастровом квартале 29:22:031013 площадью 1 186 кв. м, расположенного в Северном территориальном округе г. Архангельска по ул. Красных маршалов, 16, в границах зоны застройки малоэтажными жилыми домами Ж2 согласно Правилам землепользования и застройки городского округа «Город Архангельск» (категория земель – земли населенных пунктов), с видом разрешенного использования «малоэтажная многоквартирная жилая застройка».

2. Опубликовать распоряжение в газете «Архангельск – Город воинской славы» и на официальном информационном интернет-портале городского округа «Город Архангельск».

Глава городского округа
«Город Архангельск»

Д.А. Морев



АДМИНИСТРАЦИЯ ГОРОДСКОГО ОКРУГА
«ГОРОД АРХАНГЕЛЬСК»

РАСПОРЯЖЕНИЕ

от 14 августа 2023 г. № 4594р

Об утверждении схемы расположения земельного участка

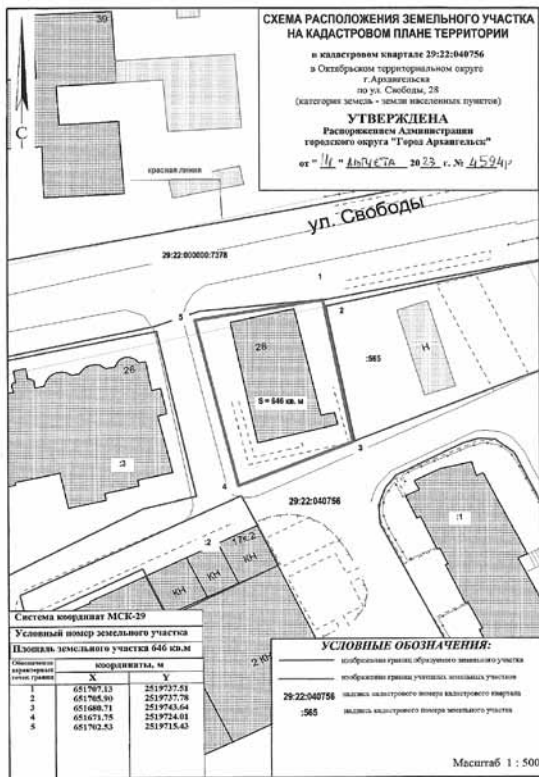
В соответствии со статьей 11.10 Земельного кодекса Российской Федерации, учитывая результаты общественных обсуждений:

1. Утвердить прилагаемую схему расположения земельного участка в кадастровом квартале 29:22:040756 площадью 646 кв. м, расположенного в Октябрьском территориальном округе г. Архангельска по ул. Свободы, 28, в границах зоны смешанной и общественно-деловой застройки О1-1 согласно Правилам землепользования и застройки городского округа «Город Архангельск» (категория земель – земли населенных пунктов), с видом разрешенного использования «малоэтажная многоквартирная жилая застройка».

2. Опубликовать распоряжение в газете «Архангельск – Город воинской славы» и на официальном информационном интернет-портале городского округа «Город Архангельск».

Глава городского округа
«Город Архангельск»

Д.А. Морев



АДМИНИСТРАЦИЯ ГОРОДСКОГО ОКРУГА
«ГОРОД АРХАНГЕЛЬСК»

РАСПОРЯЖЕНИЕ

от 14 августа 2023 г. № 4595р

Об утверждении схемы расположения земельного участка

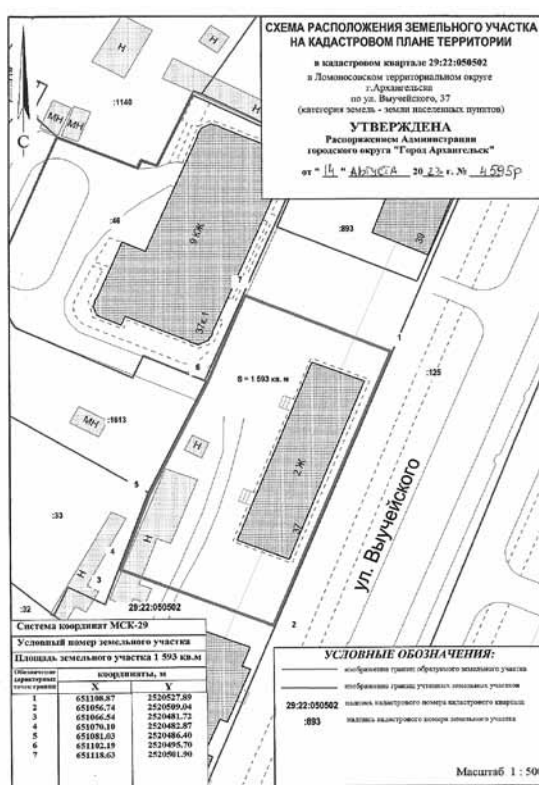
В соответствии со статьей 11.10 Земельного кодекса Российской Федерации, учитывая результаты общественных обсуждений:

1. Утвердить прилагаемую схему расположения земельного участка в кадастровом квартале 29:22:050502 площадью 1 593 кв. м, расположенного в Ломоносовском территориальном округе г. Архангельска по ул. Выучейского, 37, в границах зоны смешанной и общественно-деловой застройки О1-1 согласно Правилам землепользования и застройки городского округа «Город Архангельск» (категория земель – земли населенных пунктов), с видом разрешенного использования «малоэтажная многоквартирная жилая застройка».

2. Опубликовать распоряжение в газете «Архангельск – Город воинской славы» и на официальном информационном интернет-портале городского округа «Город Архангельск».

Глава городского округа
«Город Архангельск»

Д.А. Морев



АДМИНИСТРАЦИЯ ГОРОДСКОГО ОКРУГА
«ГОРОД АРХАНГЕЛЬСК»

РАСПОРЯЖЕНИЕ

от 14 августа 2023 г. № 4596р

Об утверждении схемы расположения земельного участка

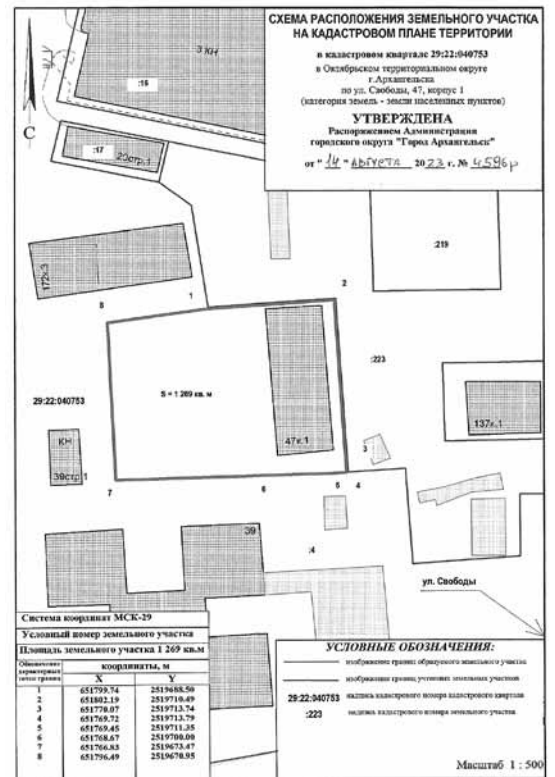
В соответствии со статьей 11.10 Земельного кодекса Российской Федерации, учитывая результаты общественных обсуждений:

1. Утвердить прилагаемую схему расположения земельного участка в кадастровом квартале 29:22:040753 площадью 1 269 кв. м, расположенного в Октябрьском территориальном округе г. Архангельска по ул. Свободы, 47, корпус 1, в границах зоны смешанной и общественно-деловой застройки О1-1 согласно Правилам землепользования и застройки городского округа «Город Архангельск» (категория земель – земли населенных пунктов), с видом разрешенного использования «малоэтажная многоквартирная жилая застройка».

2. Опубликовать распоряжение в газете «Архангельск – Город воинской славы» и на официальном информационном интернет-портале городского округа «Город Архангельск».

Глава городского округа
«Город Архангельск»

Д.А. Морев



АДМИНИСТРАЦИЯ ГОРОДСКОГО ОКРУГА
«ГОРОД АРХАНГЕЛЬСК»

РАСПОРЯЖЕНИЕ

от 14 августа 2023 г. № 4597р

Об утверждении схемы расположения земельного участка

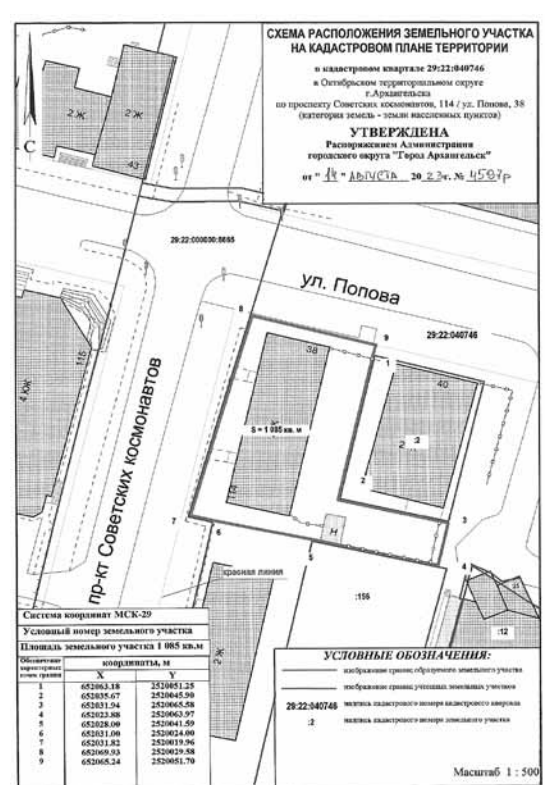
В соответствии со статьей 11.10 Земельного кодекса Российской Федерации, учитывая результаты общественных обсуждений:

1. Утвердить прилагаемую схему расположения земельного участка в кадастровом квартале 29:22:040746 площадью 1 085 кв. м, расположенного в Октябрьском территориальном округе г. Архангельска по проспекту Советских космонавтов, 114/ул. Попова, 38, в границах зоны смешанной и общественно-деловой застройки О1-1 согласно Правилам землепользования и застройки городского округа «Город Архангельск» (категория земель – земли населенных пунктов), с видом разрешенного использования «малоэтажная многоквартирная жилая застройка».

2. Опубликовать распоряжение в газете «Архангельск – Город воинской славы» и на официальном информационном интернет-портале городского округа «Город Архангельск».

Глава городского округа
«Город Архангельск»

Д.А. Морев



**АДМИНИСТРАЦИЯ ГОРОДСКОГО ОКРУГА
«ГОРОД АРХАНГЕЛЬСК»**

РАСПОРЯЖЕНИЕ

от 14 августа 2023 г. № 4598р

Об утверждении схемы расположения земельного участка

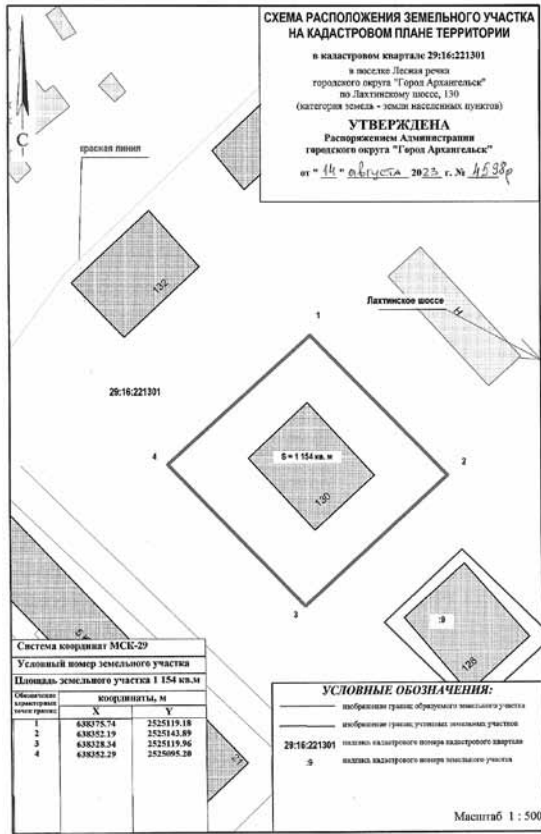
В соответствии со статьей 11.10 Земельного кодекса Российской Федерации, учитывая результаты общественных обсуждений:

1. Утвердить прилагаемую схему расположения земельного участка в кадастровом квартале 29:16:221301 площадью 1 154 кв. м, расположенного в городском округе «Город Архангельск», посёлок Лесная речка по Лактинскому шоссе, 130, в границах зоны застройки малоэтажными жилыми домами Ж2 согласно Правилам землепользования и застройки городского округа «Город Архангельск» (категория земель – земли населенных пунктов), с видом разрешенного использования «малоэтажная многоквартирная жилая застройка».

2. Опубликовать распоряжение в газете «Архангельск – Город воинской славы» и на официальном информационном интернет-портале городского округа «Город Архангельск».

Глава городского округа
«Город Архангельск»

Д.А. Морев



**ГЛАВА ГОРОДСКОГО ОКРУГА
«ГОРОД АРХАНГЕЛЬСК»**

РАСПОРЯЖЕНИЕ

от 15 августа 2023 г. № 4634р

**Об утверждении проекта межевания территории городского округа
«Город Архангельск» в границах элемента планировочной структуры:
ул. Ленина, просп. Московский площадью 32,7127 га**

В соответствии с Градостроительным кодексом Российской Федерации, Федеральным законом от 6 октября 2003 года № 131-ФЗ «Об общих принципах организации местного самоуправления в Российской Федерации», Уставом городского округа «Город Архангельск», учитывая результаты общественных обсуждений:

1. Утвердить прилагаемый проект межевания территории городского округа «Город Архангельск» в границах элемента планировочной структуры: ул. Ленина, просп. Московский площадью 32,7127 га.

2. Опубликовать распоряжение в газете «Архангельск – Город воинской славы» и на официальном информационном интернет-портале городского округа «Город Архангельск».

Глава городского округа
«Город Архангельск»

Д.А. Морев

УТВЕРЖДЕН
распоряжением Главы
городского округа
«Город Архангельск»
от 15 августа 2023 г. № 4634р

**Проект межевания территории городского округа
«Город Архангельск» в границах элемента планировочной структуры:
ул. Ленина, просп. Московский площадью 32,7127 га**

1. Основная часть проекта межевания территории

1. Текстовая часть проекта межевания территории

1. Перечень и сведения о площади образуемых земельных участков, в том числе возможные способы их образования

При анализе исходной документации выявлено, что проектируемые земельные участки, расположенные в границах элемента планировочной структуры: ул. Ленина, просп. Московский, будут сформированы в кадастровом квартале 29:22:060409 на территории, в отношении которой подготовлен проект планировки района «Майская горка» муниципального образования «Город Архангельск», утвержденный распоряжением мэра города Архангельска от 20 февраля 2015 года № 425р (с изменениями).

В границах данной территории расположены земельные участки с кадастровыми номерами 29:22:060409:3, 29:22:060409:4, 29:22:060409:22, 29:22:060409:23, 29:22:060409:24, 29:22:060409:25, 29:22:060409:26, 29:22:060409:27, 29:22:060409:28, 29:22:060409:29, 29:22:060409:30, 29:22:060409:35, 29:22:060409:36, 29:22:060409:38, 29:22:060409:41, 29:22:060409:42, 29:22:060409:43, 29:22:060409:44, 29:22:060409:45, 29:22:060409:51, 29:22:060409:53, 29:22:060409:55, 29:22:060409:57, 29:22:060409:62, 29:22:060409:66, 29:22:060409:68, 29:22:060409:70, 29:22:060409:73, 29:22:060409:75, 29:22:060409:77, 29:22:060409:78, 29:22:060409:85, 29:22:060409:86, 29:22:060409:101, 29:22:060409:110, 29:22:060409:112, 29:22:060409:113, 29:22:060409:114, 29:22:060409:115, 29:22:060409:123, 29:22:060409:124, 29:22:060409:150, 29:22:060409:151, 29:22:060409:152, 29:22:060409:625, 29:22:060409:626, 29:22:060409:632, 29:22:060409:637, 29:22:060409:641, 29:22:060409:769, 29:22:060409:793, 29:22:060409:794, 29:22:060409:804, 29:22:060409:805, 29:22:060409:927, 29:22:060409:938, 29:22:060409:939, 29:22:060409:941, 29:22:060409:951, 29:22:060409:953, 29:22:060409:954, 29:22:060409:957, 29:22:060409:958, 29:22:060409:959, 29:22:060409:994, возможно размещение новых объектов капитального строительства.

Категория земель: земли населенных пунктов.
Площадь территории в границах проекта межевания составляет 32,7127 га.
Функциональные зоны согласно генеральному плану муниципального образования «Город Архангельск», утвержденному постановлением министерства строительства и архитектуры Архангельской области от 2 апреля 2020 года № 37-п (с изменениями), в границах которых разрабатывается проект межевания территории:
зона застройки многоэтажными жилыми домами (9 этажей и более);
зона застройки индивидуальными жилыми домами;
зона транспортной инфраструктуры;
планируемая зона специализированной общественной застройки.
Территориальные зоны согласно правилам землепользования и застройки городского округа «Город Архангельск», утвержденным постановлением министерства строительства и архитектуры Архангельской области от 29 сентября 2020 года № 68-п (с изменениями), в границах которых разрабатывается проект межевания территории:
зона застройки многоэтажными жилыми домами (кодированное обозначение – Ж4);
зона застройки индивидуальными жилыми домами (кодированное обозначение – Ж1);

зона транспортной инфраструктуры (кодированное обозначение – Т).
Формирование проектных границ земельных участков выполнено в пределах красных линий с учетом существующей градостроительной ситуации и фактического использования территории, положения границ сформированных земельных участков, зарегистрированных в Едином государственном реестре недвижимости.
Перечень и сведения о площади образуемых земельных участков, в том числе возможные способы их образования, представлены в таблице 1. Каталог координат образуемых земельных участков представлен в таблице 2.

Таблица 1

Проектируемый земельный участок, обозначение	Проектная площадь, кв.м	Адрес земельного участка	Способ образования земельного участка
1 этап			
29:22:060409:953:3У1	8 562	Архангельская обл., г. Архангельск, территориальный округ Майская горка, по ул. Ленина	Образование путем раздела земельного участка с кадастровым номером 29:22:060409:953 с сохранением исходного в измененных границах
29:22:060409:953:3У2	16 122	Архангельская обл., г. Архангельск, территориальный округ Майская горка, по ул. Ленина	Образование путем раздела земельного участка с кадастровым номером 29:22:060409:953 с сохранением исходного в измененных границах
29:22:060409:953:3У3	6 697	Архангельская обл., г. Архангельск, территориальный округ Майская горка, по ул. Ленина	Образование путем раздела земельного участка с кадастровым номером 29:22:060409:953 с сохранением исходного в измененных границах
29:22:060409:953:3У4	13 089	Архангельская обл., г. Архангельск, территориальный округ Майская горка, по ул. Ленина	Образование путем раздела земельного участка с кадастровым номером 29:22:060409:953 с сохранением исходного в измененных границах
29:22:060409:953:3У5	11 875	Архангельская обл., г. Архангельск, территориальный округ Майская горка, по ул. Ленина	Образование путем раздела земельного участка с кадастровым номером 29:22:060409:953 с сохранением исходного в измененных границах
29:22:060409:953:3У6	19 904	Архангельская обл., г. Архангельск, территориальный округ Майская горка, по ул. Ленина	Образование путем раздела земельного участка с кадастровым номером 29:22:060409:953 с сохранением исходного в измененных границах
29:22:060409:953:3У7	18 796	Архангельская обл., г. Архангельск, территориальный округ Майская горка, по ул. Ленина	Образование путем раздела земельного участка с кадастровым номером 29:22:060409:953 с сохранением исходного в измененных границах
29:22:060409:152:3У2	5 219	Архангельская обл., г. Архангельск, территориальный округ Майская горка, по ул. Ленина	Образование путем раздела земельного участка с кадастровым номером 29:22:060409:152 с сохранением исходного в измененных границах
29:22:060409:152:3У3	5 621	Архангельская обл., г. Архангельск, территориальный округ Майская горка, по ул. Ленина	Образование путем раздела земельного участка с кадастровым номером 29:22:060409:152 с сохранением исходного в измененных границах
29:22:060409:30:3У1	2 289	Архангельская обл., г. Архангельск, территориальный округ Майская горка, по ул. Ленина	Образование путем раздела земельного участка с кадастровым номером 29:22:060409:30 с сохранением исходного в измененных границах
29:22:060409:29:3У1	42	Архангельская обл., г. Архангельск, территориальный округ Майская горка, по ул. Ленина	Образование путем раздела земельного участка с кадастровым номером 29:22:060409:29 с сохранением исходного в измененных границах
29:22:060409:29:3У2	43	Архангельская обл., г. Архангельск, территориальный округ Майская горка, по ул. Ленина	Образование путем раздела земельного участка с кадастровым номером 29:22:060409:29 с сохранением исходного в измененных границах
29:22:060409:29:3У3	23	Архангельская обл., г. Архангельск, территориальный округ Майская горка, по ул. Ленина	Образование путем раздела земельного участка с кадастровым номером 29:22:060409:29 с сохранением исходного в измененных границах
29:22:060409:29:3У4	21	Архангельская обл., г. Архангельск, территориальный округ Майская горка, по ул. Ленина	Образование путем раздела земельного участка с кадастровым номером 29:22:060409:29 с сохранением исходного в измененных границах
29:22:060409:29:3У5	21	Архангельская обл., г. Архангельск, территориальный округ Майская горка, по ул. Ленина	Образование путем раздела земельного участка с кадастровым номером 29:22:060409:29 с сохранением исходного в измененных границах
29:22:060409:29:3У6	62	Архангельская обл., г. Архангельск, территориальный округ Майская горка, по ул. Ленина	Образование путем раздела земельного участка с кадастровым номером 29:22:060409:29 с сохранением исходного в измененных границах
29:22:060409:29:3У7	43	Архангельская обл., г. Архангельск, территориальный округ Майская горка, по ул. Ленина	Образование путем раздела земельного участка с кадастровым номером 29:22:060409:29 с сохранением исходного в измененных границах
29:22:060409:29:3У8	22	Архангельская обл., г. Архангельск, территориальный округ Майская горка, по ул. Ленина	Образование путем раздела земельного участка с кадастровым номером 29:22:060409:29 с сохранением исходного в измененных границах
29:22:060409:29:3У9	22	Архангельская обл., г. Архангельск, территориальный округ Майская горка, по ул. Ленина	Образование путем раздела земельного участка с кадастровым номером 29:22:060409:29 с сохранением исходного в измененных границах
29:22:060409:29:3У10	42	Архангельская обл., г. Архангельск, территориальный округ Майская горка, по ул. Ленина	Образование путем раздела земельного участка с кадастровым номером 29:22:060409:29 с сохранением исходного в измененных границах
29:22:060409:29:3У11	40	Архангельская обл., г. Архангельск, территориальный округ Майская горка, по ул. Ленина	Образование путем раздела земельного участка с кадастровым номером 29:22:060409:29 с сохранением исходного в измененных границах
29:22:060409:29:3У12	22	Архангельская обл., г. Архангельск, территориальный округ Майская горка, по ул. Ленина	Образование путем раздела земельного участка с кадастровым номером 29:22:060409:29 с сохранением исходного в измененных границах
29:22:060409:29:3У13	22	Архангельская обл., г. Архангельск, территориальный округ Майская горка, по ул. Ленина	Образование путем раздела земельного участка с кадастровым номером 29:22:060409:29 с сохранением исходного в измененных границах
29:22:060409:29:3У14	128	Архангельская обл., г. Архангельск, территориальный округ Майская горка, по ул. Ленина	Образование путем раздела земельного участка с кадастровым номером 29:22:060409:29 с сохранением исходного в измененных границах
29:22:060409:29:3У15	21	Архангельская обл., г. Архангельск, территориальный округ Майская горка, по ул. Ленина	Образование путем раздела земельного участка с кадастровым номером 29:22:060409:29 с сохранением исходного в измененных границах
29:22:060409:29:3У16	22	Архангельская обл., г. Архангельск, территориальный округ Майская горка, по ул. Ленина	Образование путем раздела земельного участка с кадастровым номером 29:22:060409:29 с сохранением исходного в измененных границах
29:22:060409:29:3У17	21	Архангельская обл., г. Архангельск, территориальный округ Майская горка, по ул. Ленина	Образование путем раздела земельного участка с кадастровым номером 29:22:060409:29 с сохранением исходного в измененных границах
29:22:060409:29:3У18	21	Архангельская обл., г. Архангельск, территориальный округ Майская горка, по ул. Ленина	Образование путем раздела земельного участка с кадастровым номером 29:22:060409:29 с сохранением исходного в измененных границах
29:22:060409:29:3У19	21	Архангельская обл., г. Архангельск, территориальный округ Майская горка, по ул. Ленина	Образование путем раздела земельного участка с кадастровым номером 29:22:060409:29 с сохранением исходного в измененных границах
29:22:060409:29:3У20	21	Архангельская обл., г. Архангельск, территориальный округ Майская горка, по ул. Ленина	Образование путем раздела земельного участка с кадастровым номером 29:22:060409:29 с сохранением исходного в измененных границах

Проектируемый земельный участок, обозначение	Проектная площадь, кв.м	Адрес земельного участка	Способ образования земельного участка
29:22:060409:29:3У90	23	Архангельская обл., г. Архангельск, территориальный округ Майская горка, по ул. Ленина	Образование путем раздела земельного участка с кадастровым номером 29:22:060409:29 с сохранением исходного в измененных границах
29:22:060409:29:3У91	23	Архангельская обл., г. Архангельск, территориальный округ Майская горка, по ул. Ленина	Образование путем раздела земельного участка с кадастровым номером 29:22:060409:29 с сохранением исходного в измененных границах
29:22:060409:29:3У92	21	Архангельская обл., г. Архангельск, территориальный округ Майская горка, по ул. Ленина	Образование путем раздела земельного участка с кадастровым номером 29:22:060409:29 с сохранением исходного в измененных границах
29:22:060409:29:3У93	44	Архангельская обл., г. Архангельск, территориальный округ Майская горка, по ул. Ленина	Образование путем раздела земельного участка с кадастровым номером 29:22:060409:29 с сохранением исходного в измененных границах
29:22:060409:29:3У94	22	Архангельская обл., г. Архангельск, территориальный округ Майская горка, по ул. Ленина	Образование путем раздела земельного участка с кадастровым номером 29:22:060409:29 с сохранением исходного в измененных границах
29:22:060409:29:3У95	22	Архангельская обл., г. Архангельск, территориальный округ Майская горка, по ул. Ленина	Образование путем раздела земельного участка с кадастровым номером 29:22:060409:29 с сохранением исходного в измененных границах
29:22:060409:29:3У96	42	Архангельская обл., г. Архангельск, территориальный округ Майская горка, по ул. Ленина	Образование путем раздела земельного участка с кадастровым номером 29:22:060409:29 с сохранением исходного в измененных границах
29:22:060409:29:3У97	21	Архангельская обл., г. Архангельск, территориальный округ Майская горка, по ул. Ленина	Образование путем раздела земельного участка с кадастровым номером 29:22:060409:29 с сохранением исходного в измененных границах
29:22:060409:29:3У98	25	Архангельская обл., г. Архангельск, территориальный округ Майская горка, по ул. Ленина	Образование путем раздела земельного участка с кадастровым номером 29:22:060409:29 с сохранением исходного в измененных границах
29:22:060409:29:3У99	67	Архангельская обл., г. Архангельск, территориальный округ Майская горка, по ул. Ленина	Образование путем раздела земельного участка с кадастровым номером 29:22:060409:29 с сохранением исходного в измененных границах
2 этап			
29:22:060409:3У1	7 910	Архангельская обл., г. Архангельск, территориальный округ Майская горка, по ул. Ленина	Образование путем объединения земельных участков 29:22:060409:152:3У3 и 29:22:060409:30:3У1
29:22:060409:3У4	1 018	Архангельская обл., г. Архангельск, территориальный округ Майская горка, по ул. Ленина, дом 15, корпус 1	Образование путем перераспределения земельных участков 29:22:060409:38 и 29:22:060409:793

Таблица 2

Проектируемый земельный участок, обозначение	Система координат МСК-29	
	Координаты	
	X	Y
1 этап		
29:22:060409:953:3У1	650082,38 650027,57 650034,62 650028,75 650101,27 650153,35 650134,25 650129,82 650109,22 650113,65 650082,38	2525030,54 2524996,15 2524985,42 2524961,56 2524886,99 2524922,55 2524951,62 2524948,71 2524980,05 2524982,96 252503054
29:22:060409:953:3У2	650097,08 650087,71 650082,38 650113,65 650109,22 650129,82 650134,25 650153,35 650264,71 650267,45 650225,79 650215,81 650220,24 650192,62 650097,08	2525039,14 2525033,88 2525030,54 2524982,96 2524980,05 2524948,71 2524951,62 2524922,55 2524986,58 2525010,54 2525032,64 2525047,85 2525050,75 2525092,77 2525039,14
29:22:060409:953:3У3	650188,65 650192,62 650220,24 650215,81 650225,79 650267,45 650274,91 650290,82 650255,74 650188,65	2525101,83 2525092,77 2525050,75 2525047,84 2525032,64 2525010,54 2525043,21 2525054,65 2525132,18 2525101,83
29:22:060409:953:3У4	650018,83 649939,87 650028,75 650034,62 650027,57 650082,38 650087,71 650097,08 650018,83	2525158,20 2525097,48 2524981,56 2524985,42 2524996,15 2525030,54 2525033,88 2525039,14 2525158,20
29:22:060409:953:3У5	650048,29 650034,60 650018,83 650097,08 650192,62 650188,65 650171,85 650167,02 650150,56 650141,17 650048,29	2525132,15 2525170,33 2525158,20 2525039,14 2525092,77 2525101,83 2525138,95 2525136,77 2525173,16 2525169,39 2525132,15
29:22:060409:953:3У6	650157,64 650079,45 650096,37 650102,19 650141,17 650150,56 650167,02 650171,85 650188,65 650255,74 650157,64	2525349,02 2525313,65 2525274,48 2525290,42 2525169,39 2525173,16 2525136,77 2525138,95 2525101,83 2525132,18 2525349,02
29:22:060409:953:3У7	650062,65 650016,88 650007,02 649995,15 650079,45 650157,64 650062,65	2525558,99 2525531,11 2525521,02 2525508,86 2525313,65 2525349,02 2525558,99
29:22:060409:152:3У2	650008,58 649975,90 649940,26 649916,47 649930,76 649944,64 650008,58	2525678,49 2525750,72 2525713,69 2525694,53 2525667,22 2525640,71 2525678,49

Проектируемый земельный участок, обозначение	Система координат МСК-29	
	Координаты	
	X	Y
29:22:060409:152:3У3	649962,17 649959,65 649960,07 649979,72 650000,86 650038,85 650028,39 650016,88 650062,65 650012,73 649962,17	2525639,44 2525635,80 2525630,92 2525584,93 2525601,14 2525554,77 2525542,90 2525531,11 2525558,99 2525669,32 2525639,44
29:22:060409:30:3У1	650000,86 649979,72 650007,02 650016,88 650028,39 650038,85 650000,86	2525601,14 2525584,93 2525521,02 2525531,11 2525542,90 2525554,77 2525601,14
29:22:060409:29:3У1	649843,36 649842,26 649835,54 649836,47 649843,36	2525584,73 2525590,79 2525589,48 2525583,49 2525584,73
29:22:060409:29:3У2	649850,18 649849,07 649842,26 649843,36 649850,18	2525585,95 2525592,10 2525592,10 2525584,73 2525585,95
29:22:060409:29:3У3	649853,76 649852,65 649849,07 649850,18 649853,76	2525586,61 2525592,73 2525592,10 2525585,95 2525586,61
29:22:060409:29:3У4	649857,06 649855,95 649852,65 649853,76 649857,06	2525587,18 2525593,33 2525592,73 2525586,61 2525587,18
29:22:060409:29:3У5	649860,40 649859,30 649855,95 649857,06 649860,40	2525587,78 2525593,92 2525593,33 2525587,18 2525587,78
29:22:060409:29:3У6	649870,24 649869,13 649859,30 649860,40 649870,24	2525589,51 2525595,68 2525593,92 2525587,78 2525589,51
29:22:060409:29:3У7	649876,94 649875,83 649869,13 649870,24 649876,94	2525590,71 2525596,88 2525595,68 2525589,51 2525590,71
29:22:060409:29:3У8	649880,39 649879,28 649875,83 649880,39	2525591,35 2525597,49 2525596,88 2525591,35
29:22:060409:29:3У9	649883,83 649882,72 649879,28 649880,39 649883,83	2525591,94 2525598,11 2525597,49 2525591,35 2525591,94
29:22:060409:29:3У10	649890,48 649889,38 649882,72 649883,83 649890,48	2525593,16 2525599,29 2525598,11 2525591,94 2525593,16
29:22:060409:29:3У11	649896,81 649895,71 649889,38 649890,48 649896,81	2525594,27 2525600,40 2525599,29 2525593,16 2525594,27
29:22:060409:29:3У12	649900,26 649899,15 649895,71 649896,81 649900,26	2525594,89 2525601,04 2525600,40 2525594,27 2525594,89

Проектируемый земельный участок, обозначение	Система координат МСК-29	
	Координаты	
	X	Y
29:22:060409:29:3У13	649903,67 649902,56 649899,15 649900,26 649903,67	2525595,49 2525601,65 2525601,04 2525594,89 2525595,49
29:22:060409:29:3У14	649923,81 649922,72 649902,56 649903,67 649923,81	2525599,12 2525605,24 2525601,65 2525595,49 2525599,12
29:22:060409:29:3У15	649927,13 649926,03 649922,72 649923,81 649927,13	2525599,71 2525605,83 2525605,24 2525599,12 2525599,71
29:22:060409:29:3У16	649930,55 649929,45 649926,03 649927,13 649930,55	2525600,30 2525606,44 2525605,83 2525599,71 2525600,30
29:22:060409:29:3У17	649933,92 649932,82 649929,45 649930,55 649933,92	2525600,92 2525607,04 2525606,44 2525600,30 2525600,92
29:22:060409:29:3У18	649937,23 649936,14 649932,82 649933,92 649937,23	2525601,52 2525607,64 2525607,04 2525600,92 2525601,52
29:22:060409:29:3У19	649940,54 649939,45 649936,14 649937,23 649940,54	2525602,11 2525608,23 2525607,64 2525601,52 2525602,11
29:22:060409:29:3У20	649943,85 649942,76 649939,45 649940,54 649943,85	2525602,70 2525608,82 2525608,23 2525602,11 2525602,70
29:22:060409:29:3У21	649947,19 649946,10 649942,76 649943,85 649947,19	2525603,28 2525609,40 2525608,82 2525602,70 2525603,28
29:22:060409:29:3У22	649950,57 649949,48 649946,10 649947,19 649950,57	2525603,90 2525610,02 2525609,40 2525603,28 2525603,90
29:22:060409:29:3У23	649957,64 649956,54 649949,48 649950,57 649957,64	2525605,14 2525611,24 2525610,02 2525603,90 2525605,14
29:22:060409:29:3У24	649945,08 649948,78 649947,65 649943,96 649945,08	2525588,74 2525589,38 2525595,46 2525594,81 2525588,74
29:22:060409:29:3У25	649941,39 649945,08 649943,96 649940,27 649941,39	2525588,09 2525588,74 2525594,81 2525594,16 2525588,09
29:22:060409:29:3У26	649937,70 649941,39 649940,27 649936,57 649937,70	2525587,44 2525588,09 2525594,16 2525593,51 2525587,44
29:22:060409:29:3У27	649934,00 649937,70 649936,57 649932,87 649934,00	2525586,79 2525587,44 2525593,51 2525592,86 2525586,79
29:22:060409:29:3У28	649930,30 649934,00 649932,87 649929,17 649930,30	2525586,15 2525586,79 2525592,86 2525592,21 2525586,15
29:22:060409:29:3У29	649926,61 649930,30 649929,17 649925,48 649926,61	2525585,50 2525586,15 2525592,21 2525591,56 2525585,50
29:22:060409:29:3У30	649922,92 649926,61 649925,48 649921,79 649922,92	2525584,85 2525585,50 2525591,56 2525590,92 2525584,85
29:22:060409:29:3У31	649922,92 649921,79 649918,09 649919,22 649922,92	2525584,85 2525590,92 2525590,20 2525584,20 2525584,85
29:22:060409:29:3У32	649919,22 649918,09 649914,40 649915,52 649919,22	2525584,20 2525590,20 2525589,61 2525593,55 2525584,20
29:22:060409:29:3У33	649915,52 649914,40 649910,70 649911,82 649915,52	2525583,55 2525589,61 2525588,95 2525582,90 2525583,55
29:22:060409:29:3У34	649911,82 649910,70 649907,00 649908,12 649911,82	2525582,90 2525588,95 2525588,31 2525582,25 2525582,90
29:22:060409:29:3У35	649908,12 649907,00 649899,31 649900,43 649908,12	2525582,25 2525588,31 2525586,94 2525580,90 2525582,25
29:22:060409:29:3У36	649900,43 649899,31 649891,42 649892,54 649900,43	2525580,90 2525586,94 2525585,54 2525579,51 2525580,90
29:22:060409:29:3У37	649892,54 649891,42 649887,68 649888,81 649892,54	2525579,51 2525585,54 2525584,90 2525578,87 2525579,51
29:22:060409:29:3У38	649881,23 649880,10 649876,23 649877,35 649881,23	2525577,54 2525583,57 2525582,85 2525576,85 2525577,54
29:22:060409:29:3У39	649877,35 649876,23 649872,72 649873,74 649877,35	2525576,85 2525582,85 2525582,26 2525576,23 2525576,85
29:22:060409:29:3У40	649873,74 649872,72 649868,81 649869,91 649873,74	2525576,23 2525582,26 2525581,60 2525575,55 2525576,23

Проектируемый земельный участок, обозначение	Система координат МСК-29	
	Координаты	
	X	Y
29:22:060409:29:3У41	649867,46 649866,36 649865,13 649864,06 649858,63 649859,73 649862,39 649863,46 649867,46	2525568,75 2525574,93 2525574,72 2525580,75 2525579,77 2525573,51 2525574,02 2525568,07 2525568,75
29:22:060409:29:3У42	649873,74 649869,91 649871,01 649874,88 649873,74	2525576,23 2525575,55 2525569,35 2525570,07 2525576,23
29:22:060409:29:3У43	649878,49 649877,35 649873,74 649874,88 649878,49	2525570,71 2525576,85 2525576,23 2525570,07 2525570,71
29:22:060409:29:3У44	649882,36 649881,23 649877,35 649878,49 649882,36	2525571,41 2525577,54 2525576,85 2525570,71 2525571,41
29:22:060409:29:3У45	649889,93 649887,68 649880,10 649882,36 649889,93	2525572,80 2525584,90 2525583,57 2525571,41 2525572,80
29:22:060409:29:3У46	649893,66 649892,54 649888,81 649889,93 649893,66	2525573,45 25255

Проектируемый земельный участок, обозначение	Система координат МСК-29	
	Координаты	
	X	Y
29:22:060409:29:3У68	649895,27 649898,52 649895,14 649891,97 649895,27	2525544,80 2525546,99 2525551,99 2525549,83 2525544,80
29:22:060409:29:3У69	649898,52 649901,69 649898,29 649895,14 649898,52	2525546,99 2525549,11 2525554,15 2525551,99 2525546,99
29:22:060409:29:3У70	649905,16 649901,76 649898,29 649901,69 649905,16	2525551,45 2525556,53 2525554,15 2525549,11 2525551,45
29:22:060409:29:3У71	649908,65 649905,23 649901,76 649905,16 649908,65	2525553,79 2525558,91 2525556,53 2525551,45 2525553,79
29:22:060409:29:3У72	649912,14 649908,70 649905,23 649908,65 649912,14	2525556,13 2525561,29 2525558,91 2525553,79 2525556,13
29:22:060409:29:3У73	649912,14 649915,36 649911,87 649908,70 649912,14	2525556,13 2525558,30 2525563,45 2525561,29 2525556,13
29:22:060409:29:3У74	649915,36 649918,83 649915,34 649911,87 649915,36	2525558,30 2525560,65 2525565,80 2525563,45 2525558,30
29:22:060409:29:3У75	649918,83 649922,30 649918,81 649915,34 649918,83	2525560,65 2525563,00 2525568,15 2525565,80 2525560,65
29:22:060409:29:3У76	649957,67 649963,49 649961,98 649956,14 649957,67	2525590,67 2525593,39 2525596,75 2525593,93 2525590,67
29:22:060409:29:3У77	649964,95 649963,49 649957,67 649959,13 649964,95	2525590,27 2525593,39 2525590,67 2525587,55 2525590,27
29:22:060409:29:3У78	649966,37 649964,95 649959,13 649960,56 649966,37	2525587,23 2525590,27 2525587,55 2525584,51 2525587,23
29:22:060409:29:3У79	649967,83 649966,37 649960,56 649962,02 649967,83	2525584,11 2525587,23 2525584,51 2525581,38 2525584,11
29:22:060409:29:3У80	649965,74 649962,08 649959,08 649962,69 649965,74	2525575,64 2525580,92 2525578,85 2525573,56 2525575,64
29:22:060409:29:3У81	649962,69 649959,08 649956,35 649959,96 649962,69	2525573,56 2525578,85 2525576,98 2525571,69 2525573,56
29:22:060409:29:3У82	649959,96 649956,35 649950,80 649954,42 649959,96	2525571,69 2525576,98 2525573,21 2525567,91 2525571,69
29:22:060409:29:3У83	649954,42 649950,80 649947,96 649951,58 649954,42	2525567,91 2525573,21 2525571,28 2525565,97 2525567,91
29:22:060409:29:3У84	649951,58 649947,96 649945,02 649948,64 649951,58	2525565,97 2525571,28 2525569,26 2525563,96 2525565,97
29:22:060409:29:3У85	649943,15 649948,64 649945,02 649939,52 649943,15	2525560,21 2525563,96 2525569,26 2525565,52 2525560,21

Проектируемый земельный участок, обозначение	Система координат МСК-29	
	Координаты	
	X	Y
29:22:060409:29:3У86	649943,15 649939,52 649936,73 649940,35 649943,15	2525560,21 2525565,52 2525563,61 2525558,30 2525560,21
29:22:060409:29:3У87	649937,45 649940,35 649936,73 649933,81 649937,45	2525556,33 2525558,30 2525563,61 2525561,63 2525556,33
29:22:060409:29:3У88	649937,45 649933,81 649929,71 649933,35 649937,45	2525556,33 2525561,63 2525558,82 2525553,53 2525556,33
29:22:060409:29:3У89	649933,35 649929,71 649925,61 649929,24 649933,35	2525553,53 2525558,82 2525556,03 2525550,72 2525553,53
29:22:060409:29:3У90	649926,32 649929,24 649925,61 649922,71 649926,32	2525548,73 2525550,72 2525556,03 2525554,03 2525548,73
29:22:060409:29:3У91	649923,42 649926,32 649922,71 649919,80 649923,42	2525546,74 2525548,73 2525554,03 2525552,05 2525546,74
29:22:060409:29:3У92	649923,42 649919,80 649917,14 649920,76 649923,42	2525546,74 2525552,05 2525550,23 2525544,93 2525546,74
29:22:060409:29:3У93	649920,76 649917,14 649911,42 649915,04 649920,76	2525544,93 2525550,23 2525546,32 2525541,02 2525544,93
29:22:060409:29:3У94	649912,21 649915,04 649911,42 649908,59 649912,21	2525539,09 2525541,02 2525546,32 2525544,38 2525539,09
29:22:060409:29:3У95	649912,21 649908,59 649905,79 649909,42 649912,21	2525539,09 2525544,38 2525542,49 2525537,18 2525539,09
29:22:060409:29:3У96	649909,42 649905,79 649900,39 649904,00 649909,42	2525537,18 2525542,49 2525538,77 2525533,48 2525537,18
29:22:060409:29:3У97	649904,00 649900,39 649897,63 649901,30 649904,00	2525533,48 2525538,77 2525536,93 2525531,65 2525533,48
29:22:060409:29:3У98	649901,30 649897,63 649894,47 649898,14 649901,30	2525531,65 2525536,93 2525534,76 2525529,48 2525531,65
29:22:060409:29:3У99	649898,14 649894,47 649886,09 649889,56 649898,14	2525529,48 2525534,76 2525528,95 2525523,40 2525529,48
2 этап		
29:22:060409:3У1	649979,72 650007,02 650016,88 650062,65 650012,73 649962,17 649959,65 649960,07 649979,72	2525584,93 2525521,02 2525531,11 2525558,99 2525669,32 2525639,44 2525635,80 2525630,92 2525584,93
29:22:060409:3У4	649722,07 649705,24 649715,72 649718,45 649724,23 649728,16 649744,77 649749,43 649726,74	2525448,28 2525435,40 2525421,57 2525417,92 2525410,13 2525404,99 2525416,60 2525419,85 2525451,45
29:22:060409:3У5	649726,45 649723,07 649722,90 649722,07	2525451,24 2525448,77 2525449,00 2525448,49
29:22:060409:3У6	649722,07	2525448,28

Проектируемый земельный участок, обозначение	Проектная площадь, кв.м	Адрес земельного участка	Способ образования земельного участка
29:22:060409:957:3У1	3 723	Архангельская обл., г. Архангельск, территориальный округ Майская горка, по ул. Ленина	Образование путем раздела земельного участка с кадастровым номером 29:22:060409:957 с сохранением исходного в измененных границах
29:22:060409:30:3У2	2 186	Архангельская обл., г. Архангельск, территориальный округ Майская горка, по ул. Ленина	Образование путем раздела земельного участка с кадастровым номером 29:22:060409:30 с сохранением исходного в измененных границах
2 этап			
29:22:060409:3У2	3 502	Архангельская обл., г. Архангельск, территориальный округ Майская горка, по ул. Ленина	Образование путем объединения земельных участков 29:22:060409:152:3У4 и 29:22:060409:30:3У2
29:22:060409:3У3	5 152	Архангельская обл., г. Архангельск, территориальный округ Майская горка, по ул. Ленина	Образование путем объединения земельных участков 29:22:060409:152:3У5 и 29:22:060409:30

Таблица 4

Проектируемый земельный участок, обозначение	Система координат МСК-29	
	Координаты	
	X	Y
1 этап		
29:22:060409:152:3У1	649795,27 649815,13 649826,62 649847,71 649859,76 649871,81 649885,92 649904,00 649909,37 649922,68 649935,99 649949,31 649962,62 649975,92 649989,24 650002,55 650015,86 649984,01 649952,15 649931,42 649939,87 650034,60 650031,42 650000,48 650102,19 650096,37 649989,92 649828,95 649858,39 649857,22 649840,71 649833,22 649827,98 649795,27	2525466,25 2525439,75 2525424,42 2525396,48 2525380,51 2525364,55 2525345,85 2525321,91 2525315,02 2525297,51 2525279,98 2525262,47 2525244,94 2525227,42 2525209,90 2525192,38 2525174,86 2525150,66 2525126,45 2525109,48 2525097,98 2525170,33 2525179,49 2525220,03 2525260,42 2525274,48 2525233,26 2525249,16 2525460,55 2525462,39 2525488,45 2525482,84 2525490,52 2525466,25
29:22:060409:152:3У4	649944,64 649956,68 649971,14 649979,72 649960,07 649959,65 649962,17 650012,73 650008,58 649944,64	2525640,71 2525614,76 2525578,35 2525584,93 2525630,92 2525635,80 2525639,44 2525669,32 2525678,49 2525640,71
29:22:060409:152:3У5	649881,11 649898,89 649857,22 649858,39 649960,21 649920,24 649881,11	2525516,57 2525488,06 2525462,39 2525460,55 2525499,93 2525543,01 2525516,57
29:22:060409:152:3У6	649635,40 649666,12 649673,61 649667,33 649686,18 649660,38 649635,40	2525510,88 2525473,05 2525478,53 2525487,13 2525500,71 2525532,32 2525510,88
29:22:060409:959:3У1	649729,16 649736,81 649754,77 649772,73 649790,70 649808,66 649826,62 649815,13 649797,16 649799,03 649774,08 649767,13 649729,16	2525368,02 2525356,64 2525370,20 2525383,75 2525397,31 2525410,87 2525424,42 2525439,75 2525426,18 2525423,82 2525404,98 2525395,78 2525368,02

Проектируемый земельный участок, обозначение	Система координат МСК-29	
	Координаты	
	X	Y
29:22:060409:959:3У2	649677,01 649673,61 649666,12 649674,84 649682,42 649680,47 649680,46 649688,85 649693,18 649693,43 649700,38 649696,35 649677,01	2525474,01 2525478,53 2525473,05 2525461,04 2525466,42 2525469,11 2525469,10 2525475,09 2525478,25 2525478,36 2525483,32 2525488,25 2525474,01
29:22:060409:151:3У1	649667,33 649673,61 649692,82 649686,18 649667,33	2525487,13 2525478,53 2525492,58 2525500,71 2525487,13
29:22:060409:957:3У1	649588,27 649579,11 649564,33 649635,40 649660,38 649588,27	2525620,65 2525612,74 2525598,36 2525510,88 2525532,32 2525620,65
29:22:060409:30:3У2	649952,89 649955,85 649972,67 649985,46 649995,15 650007,02 649979,72 649960,07 649959,65 649962,17 650012,73 650008,58 649944,64	2525530,66 2525524,06 2525486,51 2525498,94 2525508,86 2525521,02 2525584,93 2525630,92 2525635,80 2525639,44 2525669,32 2525678,49 2525640,71 2525578,35
29:22:060409:3У2	649971,14 649986,01 649952,89 649955,85 649972,67 649985,46 650007,02 649979,72 649960,07 649959,65 649962,17 650012,73 650008,58 649944,64 649971,14	2525578,35 2525544,55 2525530,66 2525524,06 2525486,51 2525498,94 2525508,86 2525521,02 2525584,93 2525630,92 2525635,80 2525639,44 2525669,32 2525678,49 2525640,71 2525578,35
29:22:060409:3У3	649960,21 649972,67 649955,85 649952,89 649986,01 649971,14 649969,75 649966,26 649920,24 649881,11	2525499,93 2525524,06 2525530,66 2525544,55 2525578,35 2525577,32 2525574,63 2525543,01 2525516,57 2525488,06 2525462,39 2525460,55 2525499,93

2. Перечень и площади образуемых земельных участков, которые будут отнесены к территориям общего пользования или имуществу общего пользования, в том числе в отношении которых предполагается резервирование и (или) изъятие для государственных или муниципальных нужд
Перечень и сведения о площади образуемых земельных участков, которые будут отнесены к территориям общего пользования, в том числе возможные способы их образования, представлены в таблице 3. Каталог координат образуемых земельных участков, которые будут отнесены к территориям общего пользования или имуществу общего пользования представлен в таблице 4.

Таблица 3

Проектируемый земельный участок, обозначение	Проектная площадь, кв.м	Адрес земельного участка	Способ образования земельного участка
1 этап			
29:22:060409:152:3У1	10 500	Архангельская обл., г. Архангельск, территориальный округ Майская горка, по ул. Ленина	Образование путем раздела земельного участка с кадастровым номером 29:22:060409:152 с сохранением исходного в измененных границах
29:22:060409:152:3У4	1 316	Архангельская обл., г. Архангельск, территориальный округ Майская горка, по ул. Ленина	Образование путем раздела земельного участка с кадастровым номером 29:22:060409:152 с сохранением исходного в измененных границах
29:22:060409:152:3У5	3 007	Архангельская обл., г. Архангельск, территориальный округ Майская горка, по ул. Ленина	Образование путем раздела земельного участка с кадастровым номером 29:22:060409:152 с сохранением исходного в измененных границах
29:22:060409:152:3У6	1 400	Архангельская обл., г. Архангельск, территориальный округ Майская горка, по ул. Ленина	Образование путем раздела земельного участка с кадастровым номером 29:22:060409:152 с сохранением исходного в измененных границах
29:22:060409:959:3У1	1 727	Архангельская обл., г. Архангельск, территориальный округ Майская горка, по ул. Ленина	Образование путем раздела земельного участка с кадастровым номером 29:22:060409:959 с сохранением исходного в измененных границах
29:22:060409:959:3У2	289	Архангельская обл., г. Архангельск, территориальный округ Майская горка, по ул. Ленина	Образование путем раздела земельного участка с кадастровым номером 29:22:060409:959 с сохранением исходного в измененных границах
29:22:060409:151:3У1	248	Архангельская обл., г. Архангельск, территориальный округ Майская горка, по ул. Ленина	Образование путем раздела земельного участка с кадастровым номером 29:22:060409:151 с сохранением исходного в измененных границах

3. Вид разрешенного использования образуемых земельных участков в соответствии с проектом планировки территории
Виды разрешенного использования образуемых земельных участков в соответствии с проектом планировки территории представлены в таблице 5.

Таблица 5

Проектируемый земельный участок, обозначение	Проектный вид разрешенного использования
1 этап	
29:22:060409:953:3У1	Многоэтажная жилая застройка (высотная застройка) (2.6)
29:22:060409:953:3У2	Многоэтажная жилая застройка (высотная застройка) (2.6)
29:22:060409:953:3У3	Многоэтажная жилая застройка (высотная застройка) (2.6)
29:22:060409:953:3У4	Многоэтажная жилая застройка (высотная застройка) (2.6)
29:22:060409:953:3У5	

Проектируемый земельный участок, обозначение	Проектный вид разрешенного использования
29:22:060409:959:3У1	Благоустройство территории (12.0.2); Улично-дорожная сеть (12.0.1)
29:22:060409:959:3У2	Благоустройство территории (12.0.2); Улично-дорожная сеть (12.0.1)
29:22:060409:151:3У1	Благоустройство территории (12.0.2); Улично-дорожная сеть (12.0.1)
29:22:060409:957:3У1	Благоустройство территории (12.0.2); Улично-дорожная сеть (12.0.1)
29:22:060409:30:3У1	Многоэтажная жилая застройка (высотная застройка) (2.6)
29:22:060409:30:3У2	Благоустройство территории (12.0.2); Улично-дорожная сеть (12.0.1)
29:22:060409:29:3У1	Для эксплуатации гаража
29:22:060409:29:3У2	Для эксплуатации гаража
29:22:060409:29:3У3	Для эксплуатации гаража
29:22:060409:29:3У4	Для эксплуатации гаража
29:22:060409:29:3У5	Для эксплуатации гаража
29:22:060409:29:3У6	Для эксплуатации гаража
29:22:060409:29:3У7	Для эксплуатации гаража
29:22:060409:29:3У8	Для эксплуатации гаража
29:22:060409:29:3У9	Для эксплуатации гаража
29:22:060409:29:3У10	Для эксплуатации гаража
29:22:060409:29:3У11	Для эксплуатации гаража
29:22:060409:29:3У12	Для эксплуатации гаража
29:22:060409:29:3У13	Для эксплуатации гаража
29:22:060409:29:3У14	Для эксплуатации гаража
29:22:060409:29:3У15	Для эксплуатации гаража
29:22:060409:29:3У16	Для эксплуатации гаража
29:22:060409:29:3У17	Для эксплуатации гаража
29:22:060409:29:3У18	Для эксплуатации гаража
29:22:060409:29:3У19	Для эксплуатации гаража
29:22:060409:29:3У20	Для эксплуатации гаража
29:22:060409:29:3У21	Для эксплуатации гаража
29:22:060409:29:3У22	Для эксплуатации гаража
29:22:060409:29:3У23	Для эксплуатации гаража
29:22:060409:29:3У24	Для эксплуатации гаража
29:22:060409:29:3У25	Для эксплуатации гаража
29:22:060409:29:3У26	Для эксплуатации гаража
29:22:060409:29:3У27	Для эксплуатации гаража
29:22:060409:29:3У28	Для эксплуатации гаража
29:22:060409:29:3У29	Для эксплуатации гаража
29:22:060409:29:3У30	Для эксплуатации гаража
29:22:060409:29:3У31	Для эксплуатации гаража
29:22:060409:29:3У32	Для эксплуатации гаража
29:22:060409:29:3У33	Для эксплуатации гаража
29:22:060409:29:3У34	Для эксплуатации гаража
29:22:060409:29:3У35	Для эксплуатации гаража
29:22:060409:29:3У36	Для эксплуатации гаража
29:22:060409:29:3У37	Для эксплуатации гаража
29:22:060409:29:3У38	Для эксплуатации гаража
29:22:060409:29:3У39	Для эксплуатации гаража
29:22:060409:29:3У40	Для эксплуатации гаража
29:22:060409:29:3У41	Для эксплуатации гаража
29:22:060409:29:3У42	Для эксплуатации гаража
29:22:060409:29:3У43	Для эксплуатации гаража
29:22:060409:29:3У44	Для эксплуатации гаража
29:22:060409:29:3У45	Для эксплуатации гаража
29:22:060409:29:3У46	Для эксплуатации гаража
29:22:060409:29:3У47	Для эксплуатации гаража
29:22:060409:29:3У48	Для эксплуатации гаража
29:22:060409:29:3У49	Для эксплуатации гаража
29:22:060409:29:3У50	Для эксплуатации гаража
29:22:060409:29:3У51	Для эксплуатации гаража
29:22:060409:29:3У52	Для эксплуатации гаража
29:22:060409:29:3У53	Для эксплуатации гаража
29:22:060409:29:3У54	Для эксплуатации гаража
29:22:060409:29:3У55	Для эксплуатации гаража
29:22:060409:29:3У56	Для эксплуатации гаража
29:22:060409:29:3У57	Для эксплуатации гаража
29:22:060409:29:3У58	Для эксплуатации гаража
29:22:060409:29:3У59	Для эксплуатации гаража
29:22:060409:29:3У60	Для эксплуатации гаража
29:22:060409:29:3У61	Для эксплуатации гаража
29:22:060409:29:3У62	Для эксплуатации гаража
29:22:060409:29:3У63	Для эксплуатации гаража
29:22:060409:29:3У64	Для эксплуатации гаража
29:22:060409:29:3У65	Для эксплуатации гаража
29:22:060409:29:3У66	Для эксплуатации гаража
29:22:060409:29:3У67	Для эксплуатации гаража
29:22:060409:29:3У68	Для эксплуатации гаража
29:22:060409:29:3У69	Для эксплуатации гаража
29:22:060409:29:3У70	Для эксплуатации гаража
29:22:060409:29:3У71	Для эксплуатации гаража
29:22:060409:29:3У72	Для эксплуатации гаража
29:22:060409:29:3У73	Для эксплуатации гаража
29:22:060409:29:3У74	Для эксплуатации гаража
29:22:060409:29:3У75	Для эксплуатации гаража
29:22:060409:29:3У76	Для эксплуатации гаража
29:22:060409:29:3У77	Для эксплуатации гаража
29:22:060409:29:3У78	Для эксплуатации гаража
29:22:060409:29:3У79	Для эксплуатации гаража
29:22:060409:29:3У80	Для эксплуатации гаража
29:22:060409:29:3У81	Для эксплуатации гаража
29:22:060409:29:3У82	Для эксплуатации гаража
29:22:060409:29:3У83	Для эксплуатации гаража
29:22:060409:29:3У84	Для эксплуатации гаража
29:22:060409:29:3У85	Для эксплуатации гаража
29:22:060409:29:3У86	Для эксплуатации гаража
29:22:060409:29:3У87	Для эксплуатации гаража
29:22:060409:29:3У88	Для эксплуатации гаража
29:22:060409:29:3У89	Для эксплуатации гаража
29:22:060409:29:3У90	Для эксплуатации гаража
29:22:060409:29:3У91	Для эксплуатации гаража
29:22:060409:29:3У92	Для эксплуатации гаража
29:22:060409:29:3У93	Для эксплуатации гаража
29:22:060409:29:3У94	Для эксплуатации гаража
29:22:060409:29:3У95	Для эксплуатации гаража
29:22:060409:29:3У96	Для эксплуатации гаража
29:22:060409:29:3У97	Для эксплуатации гаража

Проектируемый земельный участок, обозначение	Проектный вид разрешенного использования
29:22:060409:29:3У98	Для эксплуатации гаража
29:22:060409:29:3У99	Для эксплуатации гаража
2 этап	
29:22:060409:3У1	Многоэтажная жилая застройка (высотная застройка) (2.6)
29:22:060409:3У2	Благоустройство территории (12.0.2); Улично-дорожная сеть (12.0.1)
29:22:060409:3У3	Благоустройство территории (12.0.2); Улично-дорожная сеть (12.0.1)
29:22:060409:3У4	Для индивидуального жилищного строительства (2.1)

4. Целевое назначение лесов, вид (виды) разрешенного использования лесного участка, количественные и качественные характеристики лесного участка, сведения о нахождении лесного участка в границах особо защитных участков лесов

Информация о целевом назначении лесов, виде разрешенного использования лесного участка, количественные и качественные характеристики лесного участка, сведения о нахождении лесного участка в границах особо защитных участков лесов в данном проекте не отображается в связи с отсутствием в границах проектирования лесных участков.

5. Сведения о границах территории, в отношении которой утвержден проект межевания, содержащие перечень координат характерных точек этих границ в системе координат, используемой для ведения Единого государственного реестра недвижимости

Сведения о границах территории, в отношении которой утвержден проект межевания, содержащие перечень координат характерных точек этих границ в системе координат, используемой для ведения Единого государственного реестра недвижимости, приведены в таблице 6. Координаты характерных точек границ территории, в отношении которой утвержден проект межевания, определяются в соответствии с требованиями к точности определения координат характерных точек границ, установленных в соответствии с Градостроительным Кодексом Российской Федерации для территориальных зон.

Таблица 6

Номер точки	Система координат МСК-29	
	Координаты	
	X	Y
1	650304,21	2525025,56
2	649933,42	2525844,69
3	649588,27	2525620,65
4	649564,33	2525598,36
5	649641,24	2525503,68
6	649613,76	2525476,72
7	649645,20	2525435,51
8	649651,50	2525440,29
9	649765,71	2525288,41
10	649794,38	2525239,91
11	649802,36	2525229,44
12	649816,03	2525239,76
13	650020,05	2524941,49
14	650076,45	2524870,05
15	650101,27	2524886,99
1	650304,21	2525025,56

2. Чертежи межевания территории

Графическая часть основной части проекта межевания территории выполнена в составе следующих чертежей:

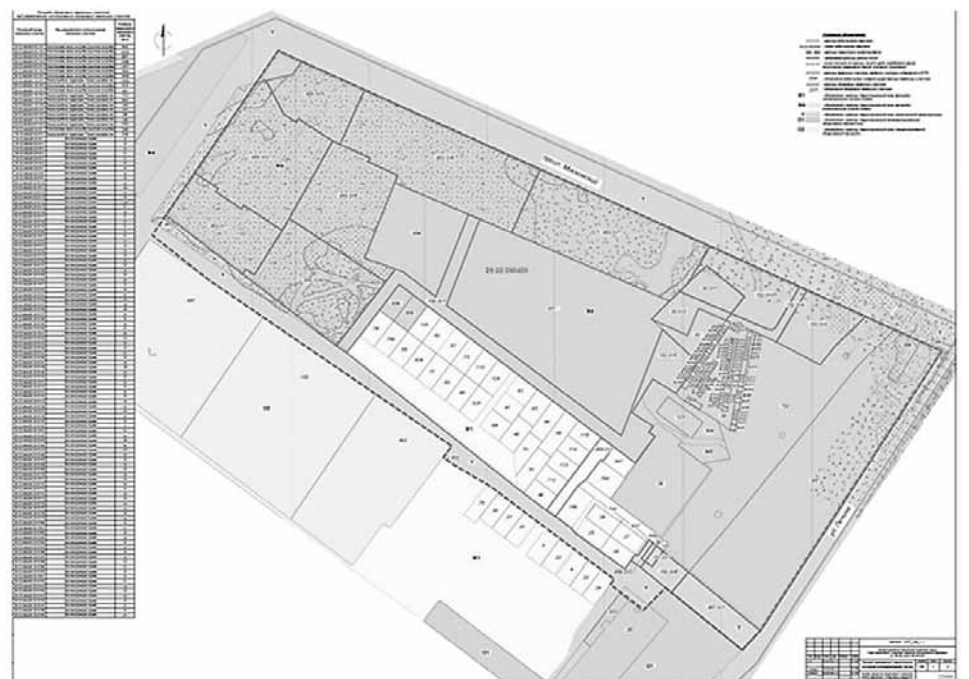
чертеж межевания территории с указанием границ образуемых и изменяемых земельных участков (1 этап), масштаб 1:1000, представлен в приложении № 1 к проекту межевания.

чертеж межевания территории с указанием границ образуемых и изменяемых земельных участков (2 этап), масштаб 1:1000, представлен в приложении № 2 к проекту межевания.

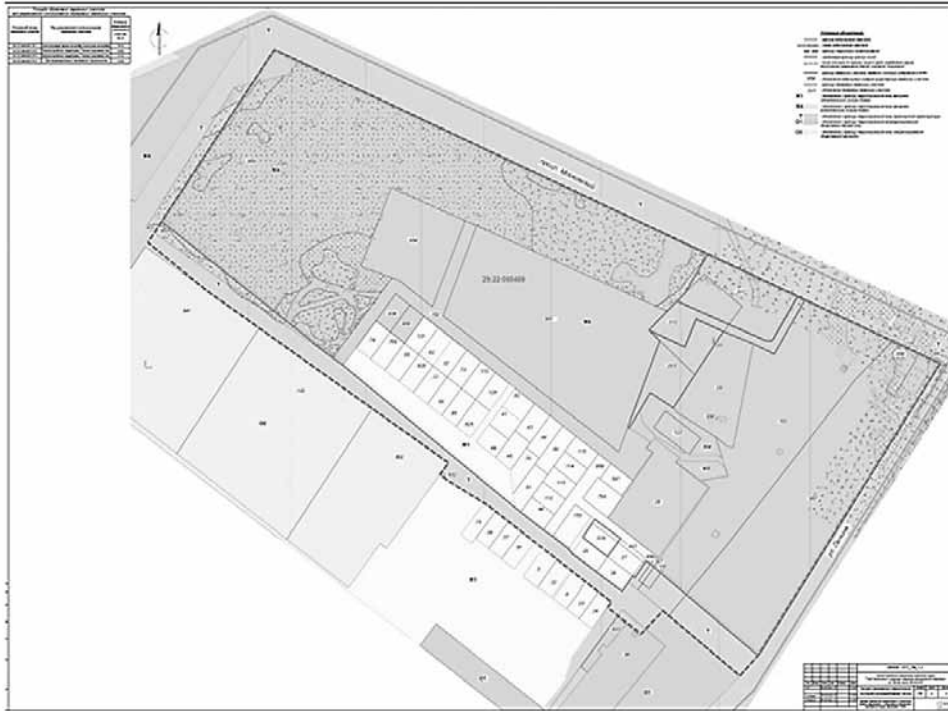
На чертеже межевания отображены:

- 1) границы существующих элементов планировочной структуры;
- 2) красные линии, утвержденные в составе проекта планировки (приняты на основании проекта планировки района «Майская горка» муниципального образования «Город Архангельск», утвержденный распоряжением мэра города Архангельска от 20 февраля 2015 года № 425р);
- 3) линии отступа от красных линий в целях определения мест допустимого размещения зданий, строений, сооружений в соответствии с Правилами землепользования и застройки муниципального образования «Город Архангельск» минимальный отступ зданий, строений, сооружений от красных линий вновь строящихся или реконструируемых зданий, строений, сооружений должен быть на расстоянии не менее трех метров);
- 4) границы образуемых и изменяемых земельных участков, условные номера образуемых земельных участков. Границы публичных сервитутов на территории проектирования не выявлены.

ПРИЛОЖЕНИЕ № 1
к проекту межевания территории
городского округа «Город Архангельск»
в границах элемента планировочной структуры:
ул. Ленина, просп. Московский площадью 32,7127



ПРИЛОЖЕНИЕ № 2
к проекту межевания территории
городского округа «Город Архангельск»
в границах элемента планировочной структуры:
ул. Ленина, просп. Московский площадью 32,7127



**ГЛАВА ГОРОДСКОГО ОКРУГА
«ГОРОД АРХАНГЕЛЬСК»**

РАСПОРЯЖЕНИЕ

от 15 августа 2023 г. № 4635р

**О проведении общественных обсуждений
схем расположения земельных участков**

В соответствии с Земельным кодексом Российской Федерации, Градостроительным кодексом Российской Федерации, Федеральным законом от 6 октября 2003 года № 131-ФЗ «Об общих принципах организации местного самоуправления в Российской Федерации», Уставом городского округа «Город Архангельск» и Положением об организации и проведении общественных обсуждений или публичных слушаний по вопросам градостроительной деятельности на территории муниципального образования «Город Архангельск», утвержденным решением Архангельской городской Думы от 20 июня 2018 года № 688:

1. Комиссии по землепользованию и застройке городского округа «Город Архангельск» подготовить и провести общественные обсуждения схем расположения земельных участков, расположенных: в Соломбальском территориальном округе г. Архангельска по ул. Баумана, 23; в Ломоносовском территориальном округе г. Архангельска по ул. Выучейского, 35; в Исакогорском территориальном округе г. Архангельска по ул. Судоремонтников, 9; в Исакогорском территориальном округе г. Архангельска по ул. Судоремонтников, 10; в Исакогорском территориальном округе г. Архангельска по ул. Судоремонтников, 11; в Исакогорском территориальном округе г. Архангельска по ул. Доковской, 7; в Исакогорском территориальном округе г. Архангельска по ул. Доковской, 25; в Исакогорском территориальном округе г. Архангельска по ул. Железнодорожной, 3; в Исакогорском территориальном округе г. Архангельска по ул. Железнодорожной, 9; в Исакогорском территориальном округе г. Архангельска по ул. Лесозаводской, 12.
2. Опубликовать распоряжение в газете «Архангельск – Город воинской славы» и на официальном информационном интернет-портале городского округа «Город Архангельск».
3. Контроль за исполнением распоряжения возложить на заместителя Главы городского округа «Город Архангельск» по инфраструктурному развитию.

Глава городского округа
«Город Архангельск»

Д.А. Морев

**ГЛАВА ГОРОДСКОГО ОКРУГА
«ГОРОД АРХАНГЕЛЬСК»**

РАСПОРЯЖЕНИЕ

от 15 августа 2023 г. № 4637р

**О проведении общественных обсуждений проекта межевания территории
городского округа «Город Архангельск» в границах части элемента
планировочной структуры: ул. Почтовый тракт,
просп. Ленинградский, ул. Октябрьская площадью 4,6577 га**

В соответствии с Градостроительным кодексом Российской Федерации, Федеральным законом от 6 октября 2003 года № 131-ФЗ «Об общих принципах организации местного самоуправления в Российской Федерации», Уставом городского округа «Город Архангельск» и Положением об организации и проведении общественных обсуждений или публичных слушаний по вопросам градостроительной деятельности на территории муниципального образования «Город Архангельск», утвержденным решением Архангельской городской Думы от 20 июня 2018 года № 688:

1. Комиссии по землепользованию и застройке городского округа «Город Архангельск» подготовить и провести общественные обсуждения проекта межевания территории городского округа «Город Архангельск» в границах части элемента планировочной структуры: ул. Почтовый тракт, просп. Ленинградский, ул. Октябрьская площадью 4,6577 га.
2. Опубликовать распоряжение в газете «Архангельск – Город воинской славы» и на официальном информационном интернет-портале городского округа «Город Архангельск».
3. Контроль за исполнением распоряжения возложить на заместителя Главы городского округа «Город Архангельск» по инфраструктурному развитию Майорова А.К.

Глава городского округа
«Город Архангельск»

Д.А. Морев

**АДМИНИСТРАЦИЯ ГОРОДСКОГО ОКРУГА
«ГОРОД АРХАНГЕЛЬСК»**

РАСПОРЯЖЕНИЕ

от 15 августа 2023 г. № 4636р

Об изъятии земельного участка и жилых помещений

В соответствии с Земельным кодексом Российской Федерации, Жилищным кодексом Российской Федерации, на основании распоряжения заместителя Главы муниципального образования «Город Архангельск» от 7 августа 2020 года № 2677р «О признании дома № 8 по проезду К.С. Бадигина в г. Архангельске аварийным и подлежащим сносу»:

1. Изъять для муниципальных нужд земельный участок площадью 833 кв. мв кадастровом квартале 29:22:040709, расположенный в Октябрьском территориальном округе г. Архангельска по пр. К.С. Бадигина, д. 8, согласно схеме расположения земельного участка, утвержденной распоряжением Главы городского округа «Город Архангельск» от 19 мая 2023 года № 2822р.
2. Изъять для муниципальных нужд жилые помещения, расположенные в Октябрьском территориальном округе г. Архангельска по пр. К.С. Бадигина, д. 8: квартиру № 1 (кадастровый номер 29:22:040709:92) общей площадью 66,6 кв. м; квартиру № 2 (кадастровый номер 29:22:040709:90) общей площадью 54,4 кв. м;

- 1/2 доли в праве общей долевой собственности на комнату в квартире № 3 (кадастровый номер 29:22:040709:100) общей площадью 15,4 кв. м;
 - 1/2 доли в праве общей долевой собственности на комнату в квартире № 3 (кадастровый номер 29:22:040709:100) общей площадью 15,4 кв. м;
 - 2/3 доли в праве общей долевой собственности на квартиру № 5 (кадастровый номер 29:22:040709:91) общей площадью 54,5 кв. м;
 - 1/3 доли в праве общей долевой собственности на квартиру № 5 (кадастровый номер 29:22:040709:91) общей площадью 54,5 кв. м;
 - 1/2 доли в праве общей долевой собственности на квартиру № 6 (кадастровый номер 29:22:040709:89) общей площадью 84 кв. м;
 - 1/2 доли в праве общей долевой собственности на квартиру № 6 (кадастровый номер 29:22:040709:89) общей площадью 84 кв. м;
 - 7/50 доли в праве общей долевой собственности на квартиру № 8 (кадастровый номер 29:22:040709:94) общей площадью 82,6 кв. м;
 - 7/50 доли в праве общей долевой собственности на квартиру № 8 (кадастровый номер 29:22:040709:94) общей площадью 82,6 кв. м;
 - 2/75 доли в праве общей долевой собственности на квартиру № 8 (кадастровый номер 29:22:040709:94) общей площадью 82,6 кв. м;
 - 2/75 доли в праве общей долевой собственности на квартиру № 8 (кадастровый номер 29:22:040709:94) общей площадью 82,6 кв. м;
 - 19/75 доли в праве общей долевой собственности на квартиру № 8 (кадастровый номер 29:22:040709:94) общей площадью 82,6 кв. м;
 - 19/75 доли в праве общей долевой собственности на квартиру № 8 (кадастровый номер 29:22:040709:94) общей площадью 82,6 кв. м;
 - 4/25 доли в праве общей долевой собственности на квартиру № 8 (кадастровый номер 29:22:040709:94) общей площадью 82,6 кв. м.
3. Опубликовать распоряжение в газете «Архангельск – Город воинской славы» и на официальном информационном интернет-портале городского округа «Город Архангельск».

Глава городского округа
«Город Архангельск»

Д.А. Морев

ПРАВИТЕЛЬСТВО АРХАНГЕЛЬСКОЙ ОБЛАСТИ

**МИНИСТЕРСТВО СТРОИТЕЛЬСТВА
И АРХИТЕКТУРЫ АРХАНГЕЛЬСКОЙ ОБЛАСТИ**

РАСПОРЯЖЕНИЕ

от «4» августа 2023 г. № 117-р

г. Архангельск

**Об учете предложений при подготовке проектов
правил землепользования и застройки, проектов о внесении изменений
в правила землепользования и застройки муниципальных образований Архангельской области**

В соответствии с пунктом 22 Порядка деятельности комиссии по подготовке проектов правил землепользования и застройки муниципальных образований Архангельской области, утвержденного постановлением министерства строительства и архитектуры Архангельской области от 2 декабря 2019 года № 20-п, а также на основании пунктов 1-5, 10 протокола заседания комиссии по подготовке проектов правил землепользования и застройки муниципальных образований Архангельской области от 14 июля 2023 года № 25:

1. Учесть при подготовке проекта о внесении изменений в правила землепользования и застройки городского округа «Город Архангельск» следующие предложения:
 - 1) администрации городского округа «Город Архангельск» (вх. от 29 июня 2023 года № 201-2252) в части изменения территориальной коммунально-складской зоны (кодовое обозначение «П2») и территориальной зоны озелененных территорий общего пользования (кодовое обозначение «Пл») на территориальную производственную зону (кодовое обозначение «П1»), в отношении образуемого земельного участка в кадастровых кварталах 29:22:022101, 29:22:021701;
 - 2) администрации городского округа «Город Архангельск» (вх. от 29 июня 2023 года № 201-2252) в части дополнения градостроительного регламента территориальной зоны транспортной инфраструктуры (кодовое обозначение «Т») (статья 38) основным видом разрешенного использования «улично-дорожная сеть» (код 12.0.1).
 - 3) администрации городского округа «Город Архангельск» (вх. от 23 июня 2023 года № 201-2168) в части изменения территориальной зоны специализированной общественной застройки (кодовое обозначение «О2») на территориальную зону застройки среднеэтажными жилыми домами (кодовое обозначение «Ж3») в отношении территории, расположенной в кадастровом квартале 29:22:73005.
 2. Учесть при подготовке проекта о внесении изменений в правила землепользования и застройки городского округа Архангельской области «Котлас» предложения Гарифуллина И.Р. (вх. от 27 июня 2023 года № 201-2220), Максимова Ю.О. (вх. от 27 июня 2023 года № 201-2222), Максимова М.Ю. (вх. от 27 июня 2023 года № 201-2221) путем изменения территориальной зоны инженерной инфраструктуры (кодовое обозначение «ИЭ») на территориальную коммунально-складскую зону (кодовое обозначение «П2»), градостроительным регламентом которой предусмотрены основные виды разрешенного использования «склад» (код 6.9), «хранение автотранспорта» (код 2.7.1).
 3. Учесть при подготовке проекта о внесении изменений в правила землепользования и застройки Каргопольского муниципального округа Архангельской области предложение общества с ограниченной ответственностью «Промлесторг» (вх. от 30 июня 2023 года № 201-2279) в части изменения территориальной зоны зеленых насаждений общего пользования (кодовое обозначение «Р1») на территориальную коммунально-складскую зону (кодовое обозначение «ПК») в отношении территории, расположенной в кадастровом квартале 29:05:130102, с целью ее комплексного освоения, а именно строительства кафе, автосервиса, автомойки, мест для парковки с детской площадкой, гостиницы, автозаправки.
 4. Учесть при подготовке проекта о внесении изменений в правила землепользования и застройки муниципального образования «Талажское» Приморского муниципального района Архангельской области предложение Анфимова С.Л. (вх. от 23 июня 2023 года № 201-2177) в части отнесения территории, образуемой путем раздела земельного участка с кадастровым номером 29:16:064701:25, к территориальной зоне объектов спорта и отдыха (кодовое обозначение «Р-1») в целях реализации проекта по строительству туристического комплекса «Камин».
 5. Опубликовать настоящее распоряжение на официальном сайте Правительства Архангельской области в информационно-телекоммуникационной сети «Интернет».
 6. Направить копию настоящего распоряжения в администрации городского округа «Город Архангельск», городского округа Архангельской области «Котлас», Каргопольского муниципального округа Архангельской области, Приморского муниципального района Архангельской области для опубликования в порядке, установленном для официального опубликования муниципальных правовых актов, иной официальной информации.
 7. Настоящее распоряжение вступает в силу со дня его подписания.

Министр строительства
и архитектуры Архангельской
области

В.Г. Полежаев

**Извещение о предоставлении земельного участка
для индивидуального жилищного строительства**

Департамент градостроительства Администрации городского округа «Город Архангельск» извещает о возможности предоставления земельного участка в кадастровом квартале 29:16:200801, расположенного в пос. Боры городского округа «Город Архангельск» по ул. Боры площадью 1 335 кв. м, для индивидуального жилищного строительства, согласно представленной схеме расположения земельного участка.

Граждане, заинтересованные в предоставлении земельного участка для вышеуказанных целей, имеют право в течение тридцати дней со дня опубликования и размещения извещения подать заявление о намерении участвовать в аукционе на право заключения договора аренды данного земельного участка.

Граждане имеют право подать заявление:
- на адрес электронной почты департамента градостроительства Администрации городского округа «Город Архангельск»: architect@arhcity.ru;
- почтовым отправлением на адрес: 163000, г. Архангельск, пл. В.И. Ленина, д. 5, департамент градостроительства Администрации городского округа «Город Архангельск».

**Итоги аукциона в электронной форме,
назначенного на 14 августа 2023 года в 10:00,
на право заключения договора о комплексном развитии
территории жилой застройки городского округа «Город Архангельск»**

Лот № 1. Несмежные территории жилой застройки городского округа «Город Архангельск», в границах которых предусматривается осуществление деятельности по комплексному развитию территории, с заключением одного договора о комплексном развитии таких территорий: в границах элемента планировочной структуры: ул. Выучейского, ул. Шабалина А. О., ул. Суфтина 1-й проезд, ул. Г. Суфтина площадью 3,4475 га (Территория 1); в границах части элемента планировочной структуры: просп. Советских космонавтов, просп. Новгородский, ул. Карла Либкнехта, ул. Поморская площадью 0,4660 га (Территория 2).

Постановление Главы городского округа «Город Архангельск» от 6 апреля 2023 года № 572 «О принятии решения о комплексном развитии территории жилой застройки городского округа «Город Архангельск» в отношении двух несмежных территорий, в границах которых предусматривается осуществление деятельности по комплексному развитию территории, с заключением одного договора о комплексном развитии таких территорий»;

Постановление Главы городского округа «Город Архангельск» от 3 мая 2023 года № 711 «О внесении изменений в приложение № 4 к постановлению Главы городского округа «Город Архангельск» от 6 апреля 2023 года № 572».

Распоряжение Администрации городского округа «Город Архангельск» от 4 июля 2023 года № 3817р «О проведении аукциона на право заключения договора о комплексном развитии территории жилой застройки городского округа «Город Архангельск» в отношении двух несмежных территорий, в границах которых предусматривается осуществление деятельности по комплексному развитию территории, с заключением одного договора о комплексном развитии таких территорий».

Начальная цена предмета аукциона (цена права на заключение договора): 10 323 000 руб. (с учетом НДС).

Сумма задатка – 2 064 600 руб.
Шаг аукциона – 516 150 руб.

Количество заявок – 1.
Количество допущенных участников – 1.

Аукцион признан несостоявшимся, так как поступила 1 заявка на участие.

Принято решение заключить договор с единственным участником аукциона по лоту № 1 - обществом с ограниченной ответственностью «СтройКомплекс» (ИНН 2901301254, ОГРН 1202900002612), г. Архангельск, ул. Тимме Я., д. 30, помещ. 30Н по начальной цене права на заключение договора о комплексном развитии территории жилой застройки городского округа «Город Архангельск» - 10 323 000,00 (Десять миллионов триста двадцать три тысячи) рублей 00 копеек, с учетом НДС.

Сообщение о планируемом изъятии земельного участка для муниципальных нужд по адресу: г. Архангельск, ул. Вологодская, д. 1, корп. 1.

1. Цель изъятия земельного участка для муниципальных нужд – изъятие земельного участка в связи с признанием многоквартирного жилого дома № 1, корп. 1 по ул. Вологодская в г. Архангельске аварийным и подлежащим сносу.

2. Адрес месторасположения земельного участка: г. Архангельск, ул. Вологодская, д. 1, корп. 1. Кадастровый номер земельного участка 29:22:040723:15.

На данном земельном участке расположены следующие объекты недвижимости:

- ул. Вологодская, д. 1, корп. 1, кв. 1, кадастровый номер 29:22:040723:208;
- ул. Вологодская, д. 1, корп. 1, кв. 2, кадастровый номер 29:22:040723:209;
- ул. Вологодская, д. 1, корп. 1, кв. 3, кадастровый номер 29:22:040723:212;
- ул. Вологодская, д. 1, корп. 1, кв. 4, кадастровый номер 29:22:040723:213;
- ул. Вологодская, д. 1, корп. 1, кв. 5, кадастровый номер 29:22:040723:216;
- ул. Вологодская, д. 1, корп. 1, кв. 6, кадастровый номер 29:22:040723:217;
- ул. Вологодская, д. 1, корп. 1, кв. 7, кадастровый номер 29:22:040723:210;
- ул. Вологодская, д. 1, корп. 1, кв. 8, кадастровый номер 29:22:040723:211;
- ул. Вологодская, д. 1, корп. 1, кв. 9, кадастровый номер 29:22:040723:214;
- ул. Вологодская, д. 1, корп. 1, кв. 11, кадастровый номер 29:22:040723:218;
- ул. Вологодская, д. 1, корп. 1, кв. 12, кадастровый номер 29:22:040723:219.

3. Получить информацию о предполагаемом изъятии земельного участка, указанного в п. 1 настоящего сообщения, и расположенных на нем объектов недвижимого имущества для муниципальных нужд, а также подать заявления об учете прав на земельный участок и иные объекты недвижимого имущества, заинтересованные лица могут по адресу: г. Архангельск, пл. В.И. Ленина, д. 5, каб. 440, тел. (8182) 60-74-68. Заявление на подачу информации может быть подано заинтересованными лицами в течение 60 дней с момента опубликования настоящего сообщения.

4. Официальный информационный интернет-портал городского округа «Город Архангельск», где размещено настоящее сообщение - www.arhcity.ru. Также настоящее сообщение размещено на информационном стенде у каб. 423, расположенном по адресу: г. Архангельск, пл. В.И. Ленина, д. 5.

5. Уполномоченный орган местного самоуправления, осуществляющий выявление лиц, земельный участок которых подлежит изъятию для муниципальных нужд – Администрация городского округа «Город Архангельск» в лице департамента муниципального имущества Администрации городского округа «Город Архангельск».

Сообщение о возможном установлении публичного сервитута в целях эксплуатации объекта электросетевого хозяйства (Линия кабельная 10кВ; КЛ-10 кВ ПС1 - РП34)

1. Наименование уполномоченного органа, которым рассматривается ходатайство об установлении публичного сервитута	Администрация городского округа "Город Архангельск"
2. Цель установления публичного сервитута	размещение объекта электросетевого хозяйства
3. Адрес или иное описание местоположения земельного участка (участков), в отношении которого испрашивается публичный сервитут	<p>земельный участок, расположенный по адресу (местоположение): обл. Архангельская, г. Архангельск, Ломоносовский территориальный округ, по ул. Красноармейской, кадастровый номер 29:22:050506:50;</p> <p>земельный участок, расположенный по адресу (местоположение): установлено относительно ориентира, расположенного в границах участка. Ориентир здание учебного корпуса. Почтовый адрес ориентира: Архангельская обл., г. Архангельск, ул. Смольный Буян, д. 5, кадастровый номер 29:22:050506:23;</p> <p>земельный участок, расположенный по адресу (местоположение): установлено относительно ориентира, расположенного за пределами участка. Ориентир здание. Участок находится примерно в 30 м от ориентира по направлению на юго-восток. Почтовый адрес ориентира: обл. Архангельская, г. Архангельск, ул. Розы Шаниной, дом 6, корпус 1, кадастровый номер 29:22:050506:41;</p> <p>земельный участок, расположенный по адресу (местоположение): Архангельская область, г. Архангельск, Ломоносовский территориальный округ, кадастровый номер 29:22:000000:7504;</p> <p>земельный участок, расположенный по адресу (местоположение): Архангельская обл., г. Архангельск, на участке станции Архангельск-город, кадастровый номер 29:22:000000:14 (входящий в единое землепользование земельный участок с кадастровым номером 29:22:050506:24);</p> <p>земельный участок, расположенный по адресу (местоположение): Архангельская область, г. Архангельск, Ломоносовский территориальный округ, кадастровый номер 29:22:000000:7800;</p> <p>земельный участок, расположенный по адресу (местоположение): обл. Архангельская, г. Архангельск, ул. Коммунальная, дом 9, кадастровый номер 29:22:050404:88;</p> <p>земельный участок, расположенный по адресу (местоположение): обл. Архангельская, г. Архангельск, ул. Смольный Буян, дом 18, корпус 1, кадастровый номер 29:22:050404:67;</p> <p>земельный участок, расположенный по адресу (местоположение): установлено относительно ориентира, расположенного за пределами участка. Ориентир жилой дом. Участок находится примерно в 50 м от ориентира по направлению на восток. Почтовый адрес ориентира: обл. Архангельская, г. Архангельск, ул. Смольный Буян, дом 18, корпус 1, кадастровый номер 29:22:050404:97;</p> <p>земельный участок, расположенный по адресу (местоположение): обл. Архангельская, г. Архангельск, ул. Павла Усова, дом 9, корпус 2, кадастровый номер 29:22:050404:21;</p> <p>земельный участок, расположенный по адресу (местоположение): установлено относительно ориентира, расположенного за пределами участка. Ориентир жилой дом. Участок находится примерно в 19 м от ориентира по направлению на юг. Почтовый адрес ориентира: обл. Архангельская, г. Архангельск, ул. Павла Усова, дом 9, корпус 2, кадастровый номер 29:22:050404:72;</p> <p>земельный участок, расположенный по адресу (местоположение): Архангельская область, г. Архангельск, Ломоносовский территориальный округ, корпус 2, кадастровый номер 29:22:000000:7422;</p> <p>земельный участок, расположенный по адресу (местоположение): обл. Архангельская, г. Архангельск, корпус 2, кадастровый номер 29:22:000000:12532;</p> <p>Земли кадастрового квартала 29:22:050506, 29:22:050404, 29:22:050405.</p>
4. Адрес, по которому заинтересованные лица могут ознакомиться с поступившим ходатайством об установлении публичного сервитута и прилагаемым к нему описанием местоположения границ публичного сервитута, подать заявление об учете прав на земельные участки, а также срок подачи указанных заявлений, время приема заинтересованных лиц для ознакомления с поступившим ходатайством об установлении публичного сервитута	<p>Заинтересованные лица могут ознакомиться с поступившим ходатайством об установлении публичного сервитута и прилагаемым к нему описанием местоположения границ публичного сервитута в Администрации городского округа "Город Архангельск": по адресу: г. Архангельск, пл. В.И. Ленина, д. 5, каб. 407, тел. (8182) 60-72-79. Приемное время: понедельник - пятница (8:30-16:30), перерыв с 12:30 до 13:30.</p> <p>Правообладатели земельного участка, в отношении которого испрашивается публичный сервитут, если их права не зарегистрированы в Едином государственном реестре недвижимости, могут подать заявления в Администрацию муниципального образования "Город Архангельск" об учете их прав (обременения прав) на земельный участок с приложением копий документов, подтверждающих эти права (обременения прав), в течение тридцати дней со дня опубликования сообщения о возможном установлении публичных сервитутов.</p>

5. Официальные сайты в информационно-телекоммуникационной сети "Интернет", на которых размещается сообщение о поступившем ходатайстве об установлении публичного сервитута	www.arhcity.ru
6. Реквизиты решений об утверждении документа территориального планирования, документации по планировке территории, программ комплексного развития систем коммунальной инфраструктуры поселения, городского округа, а также информацию об инвестиционной программе субъекта естественных монополий, организации коммунального комплекса, указанных в ходатайстве об установлении публичного сервитута	Постановление Министерства строительства и архитектуры Архангельской области от 29.09.2020 № 68-п "Об утверждении правил землепользования и застройки городского округа "Город Архангельск";
7. Официальные сайты в информационно-телекоммуникационной сети "Интернет", на которых размещены утвержденные документы территориального планирования, документация по планировке территории, программа комплексного развития систем коммунальной инфраструктуры поселения, городского округа, инвестиционная программа субъекта естественных монополий, организации коммунального комплекса, указанных в ходатайстве об установлении публичного сервитута	www.arhcity.ru , www.dvinaland.ru

Графическое описание местоположения границ публичных сервитутов с указанием координат характерных точек границ публичного сервитута:



Приложение №1

Каталог координат границ публичного сервитута объекта электросетевого хозяйства: "Линия кабельная 10кВ; КЛ-10 кВ ПС1 - РП34"

Линия кабельная 10кВ; КЛ-10 кВ ПС1 - РП34

Метод определения координат: Метод геодезических измерений (справочный)

Система координат: МСК-26, зона 2

Система высотных измерений: геодезическая высотная система координат (МДМ в 8/14 м)

Обозначение характерных точек	Координаты, м	X	Y
1		432 615,17	3 321 374,6
2		432 615,44	3 321 480,1
3		432 614,74	3 321 457,2
4		432 613,54	3 321 457,2
5		432 614,17	3 321 457,2
6		432 613,12	3 321 457,2
7		432 612,9	3 321 457,2
8		432 612,9	3 321 457,2
9		432 612,9	3 321 457,2
10		432 612,9	3 321 457,2
11		432 612,9	3 321 457,2
12		432 612,9	3 321 457,2
13		432 612,9	3 321 457,2
14		432 612,9	3 321 457,2
15		432 612,9	3 321 457,2
16		432 612,9	3 321 457,2
17		432 612,9	3 321 457,2
18		432 612,9	3 321 457,2
19		432 612,9	3 321 457,2
20		432 612,9	3 321 457,2
21		432 612,9	3 321 457,2
22		432 612,9	3 321 457,2
23		432 612,9	3 321 457,2
24		432 612,9	3 321 457,2
25		432 612,9	3 321 457,2
26		432 612,9	3 321 457,2
27		432 612,9	3 321 457,2
28		432 612,9	3 321 457,2
29		432 612,9	3 321 457,2
30		432 612,9	3 321 457,2
31		432 612,9	3 321 457,2
32		432 612,9	3 321 457,2
33		432 612,9	3 321 457,2
34		432 612,9	3 321 457,2
35		432 612,9	3 321 457,2
36		432 612,9	3 321 457,2
37		432 612,9	3 321 457,2
38		432 612,9	3 321 457,2
39		432 612,9	3 321 457,2
40		432 612,9	3 321 457,2
41		432 612,9	3 321 457,2
42		432 612,9	3 321 457,2
43		432 612,9	3 321 457,2
44		432 612,9	3 321 457,2
45		432 612,9	3 321 457,2
46		432 612,9	3 321 457,2
47		432 612,9	3 321 457,2
48		432 612,9	3 321 457,2
49		432 612,9	3 321 457,2
50		432 612,9	3 321 457,2
51		432 612,9	3 321 457,2
52		432 612,9	3 321 457,2
53		432 612,9	3 321 457,2
54		432 612,9	3 321 457,2
55		432 612,9	3 321 457,2
56		432 612,9	3 321 457,2
57		432 612,9	3 321 457,2
58		432 612,9	3 321 457,2
59		432 612,9	3 321 457,2
60		432 612,9	3 321 457,2
61		432 612,9	3 321 457,2
62		432 612,9	3 321 457,2
63		432 612,9	3 321 457,2
64		432 612,9	3 321 457,2
65		432 612,9	3 321 457,2
66		432 612,9	3 321 457,2
67		432 612,9	3 321 457,2
68		432 612,9	3 321 457,2
69		432 612,9	3 321 457,2
70		432 612,9	3 321 457,2
71		432 612,9	3 321 457,2
72		432 612,9	3 321 457,2
73		432 612,9	3 321 457,2
74		432 612,9	3 321 457,2
75		432 612,9	3 321 457,2
76		432 612,9	3 321 457,2
77		432 612,9	3 321 457,2
78		432 612,9	3 321 457,2
79		432 612,9	3 321 457,2
80		432 612,9	3 321 457,2
81		432 612,9	3 321 457,2
82		432 612,9	3 321 457,2
83		432 612,9	3 321 457,2
84		432 612,9	3 321 457,2
85		432 612,9	3 321 457,2
86		432 612,9	3 321 457,2
87		432 612,9	3 321 457,2
88		432 612,9	3 321 457,2
89		432 612,9	3 321 457,2
90		432 612,9	3 321 457,2
91		432 612,9	3 321 457,2
92		432 612,9	3 321 457,2
93		432 612,9	3 321 457,2
94		432 612,9	3 321 457,2
95		432 612,9	3 321 457,2
96		432 612,9	3 321 457,2
97		432 612,9	3 321 457,2
98		432 612,9	3 321 457,2
99		432 612,9	3 321 457,2
100		432 612,9	3 321 457,2

8.	Драчев Сергей Владимирович, региональное отделение Социалистической политической партии «СПРАВЕДЛИВАЯ РОССИЯ – ПАТРИОТЫ - ЗА ПРАВДУ» в Архангельской области	0	-	-	-	-	-	-	-	-	-	0
9.	Евсеев Роман Евгеньевич, Архангельское областное отделение политической партии «КОММУНИСТИЧЕСКАЯ ПАРТИЯ РОССИЙСКОЙ ФЕДЕРАЦИИ»	0	-	-	-	-	-	-	-	-	-	0
10.	Истомин Илья Владимирович, Архангельское региональное отделение Политической партии ЛДПР – Либерально-демократическая партия России	0	-	-	-	-	-	-	-	-	-	0
11.	Кожина Дарья Леонидовна, Архангельское региональное отделение Политической партии ЛДПР – Либерально-демократическая партия России	0	-	-	-	-	-	-	-	-	-	0
12.	Ларченко Татьяна Сергеевна, Архангельское региональное отделение Политической партии ЛДПР – Либерально-демократическая партия России	0	-	-	-	-	-	-	-	-	-	0
13.	Мосеев Эдуард Владимирович, Архангельское областное отделение политической партии «КОММУНИСТИЧЕСКАЯ ПАРТИЯ РОССИЙСКОЙ ФЕДЕРАЦИИ»	0	-	-	-	-	-	-	-	-	-	0
14.	Новиков Роман Иванович, региональное отделение в Архангельской области Политической партии «НОВЫЕ ЛЮДИ»	2000	0	0	2000	1	2000	27.07.2023 - 29.07.2023	0	0	0	0
15.	Пушкина Инна Владимировна, региональное отделение в Архангельской области Политической партии «НОВЫЕ ЛЮДИ»	0	-	-	-	-	-	-	-	-	-	0
16.	Торпева Лидия Ивановна, АРХАНГЕЛЬСКОЕ ОБЛАСТНОЕ ОТДЕЛЕНИЕ Политической партии КОММУНИСТИЧЕСКАЯ ПАРТИЯ КОММУНИСТЫ РОССИИ	0	-	-	-	-	-	-	-	-	-	0
17.	Чанчиков Сергей Андреевич, Архангельское региональное отделение Всероссийской политической партии «ЕДИНАЯ РОССИЯ»	0	-	-	-	-	-	-	-	-	-	0
18.	Шиловская Алена Андреевна, АРХАНГЕЛЬСКОЕ ОБЛАСТНОЕ ОТДЕЛЕНИЕ Политической партии КОММУНИСТИЧЕСКАЯ ПАРТИЯ КОММУНИСТЫ РОССИИ	0	-	-	-	-	-	-	-	-	-	0
19.	Ямов Антон Юрьевич, Архангельское региональное отделение Всероссийской политической партии «ЕДИНАЯ РОССИЯ»	0	-	-	-	-	-	-	-	-	-	0

Председатель Южной территориальной избирательной комиссии, г. Архангельск

Дорофеева Елена Валерьевна

Приложение
к Инструкции о порядке поступления и расходования денежных средств избирательных фондов, фондов референдума и формах учета и отчетности, утвержденной постановлением избирательной комиссии Архангельской области от 07.12.2006 № 162/1461-3

Форма № 5

СВЕДЕНИЯ
о поступлении и расходовании средств избирательных фондов кандидатов, избирательных объединений, фондов референдума инициативных групп по проведению референдума, иных групп участников референдума, подлежащие обязательному опубликованию (составлены на основании данных Сбербанка России)

выборы депутатов Архангельской городской Думы двадцать восьмого созыва

наименование избирательной кампании, кампании референдума

№ п/п	Фамилия, имя и отчество кандидата, наименование избирательного объединения, инициативной группы по проведению референдума, иной группы участников референдума	Поступило средств					Израсходовано средств (финансовые операции по расходованию средств)		Возвращено средств: в фонд (+), из фонда (-), в руб.			Остаток
		всего	из них:		от граждан, внесших пожертвования, в том числе собственные средства	сумма	за период	Сумма (+)	в том числе:			
			от юридических лиц, внесших пожертвования	от граждан					наименование (от кого, кому произведен возврат)	основание возврата		
1	2	3 (гр.4 + гр.6)	4	5	6	7	8	9	10	11	12	13 (гр.3 - гр.8 (±) гр.10)
1	Дудников Вадим Николаевич	8 000,00			8 000,00	1,00	1 000,00	июль 2023				7 000,00
2	Сельков Василий Иванович	2 000 000,00	2 000 000,00	Региональное отделение партии СПРАВЕДЛИВАЯ РОССИЯ -ЗА ПРАВДУ			2 000 000,00	июль 2023				0,00
		38 000,00	38 000,00	Региональное отделение партии СПРАВЕДЛИВАЯ РОССИЯ -ЗА ПРАВДУ			38 000,00	август 2023				0,00
3	Усачев Игорь Николаевич	0,00			0,00		0,00					0,00
4	Власов Данил Алексеевич	3 000,00			3 000,00	1,00	3 000,00	июль 2023				0,00
5	Хогеновский Владимир Сергеевич	0,00			0,00		0,00					0,00
6	Михалева Анна Павловна	0,00			0,00		0,00					0,00
7	Прилучный Дмитрий Александрович	0,00			0,00		0,00					0,00
8	Харченко Мария Борисовна	0,00			0,00		0,00					0,00
9	Колесников Алексей Владимирович	0,00			0,00		0,00					0,00
10	Орлов Михаил Петрович	0,00			0,00		0,00					0,00
11	Рудницкий Владислав Олегович	0,00			0,00		0,00					0,00
12	Зайцев Анатолий Викторович	0,00			0,00		0,00					0,00
13	Ореханов Сергей Николаевич	0,00			0,00		0,00					0,00
14	Федотова Виктория Викторовна	0,00			0,00		0,00					0,00
15	Братина Наталья Владимировна	0,00			0,00		0,00					0,00
16	Мальшин Виталий Николаевич	0,00			0,00		0,00					0,00
17	Коротков Вадим Викторович	0,00			0,00		0,00					0,00
18	Устинов Эльдар Вячеславович	0,00			0,00		0,00					0,00
19	Круглова Карина Сергеевна	0,00			0,00		0,00					0,00
20	Балеевский Андрей Валерьевич	0,00			0,00		0,00					0,00

Председатель
Исакогорской территориальной избирательной комиссии, г. Архангельск

С.Н. Юринская

Турнир соберет умную молодежь

В культурном центре «Маймакса» готовят проект «АРХтаймер»

Проект стал одним из победителей в направлении «Культура и досуг» областного конкурса проектов в сфере государственной молодежной политики Архангельской области и получил грантовую поддержку.

Авторы инициативы намерены создать тематическую настольную игру «АРХтаймер» по культурным и историческим достопримечательностям города Архангельска, а затем провести окружной турнир по настольной игре.

В рамках подготовительного этапа, проходившего в июне, была со-

брана творческая команда из числа участников молодежных советов Маймаксанского и Соломбальского округов, которые принимали непосредственное участие в создании игры: искали интересные факты о городе для составления вопросов, рисовали эскизы поля и карточек, разрабатывали правила и фишки для игры.

– На данный момент мы закончили отрисовывать макет игрового поля. Далее предстоит работа по доработке макетов карточек, правил игры, упаковки и отправка всех макетов в печать. Будет заказано несколько комплектов игры, которые передадут в дар образовательным учреждениям Маймаксанского, Северного и Соломбаль-

ского округов, а также учреждениям культуры Маймаксанского округа, – отметила руководитель проекта, художник-постановщик Татьяна Чупрова.

Уже в конце сентября игру «АРХтаймер» презентуют в школах Маймаксанского, Соломбальского и Северного округов, после чего последуют отборочные этапы турнира среди команд старшеклассников. Победители от каждой школы встретятся на итоговом мероприятии в головном учреждении МУК «КЦ «Маймакса», где сразятся за звание чемпиона по игре «АРХтаймер». Проект реализуется при поддержке агентства по делам молодежи Архангельской области.



«Лужайка-почитайка»

Летние каникулы можно весело проводить с Привокзальной детской библиотекой № 8

В течение всего лета в детской библиотеке № 8 проходят увлекательные мероприятия.

Среди таких мероприятий – летний читальный зал на свежем воздухе «Лужайка-почитайка». Он развернулся во дворе дома № 4 на улице Тимме.

Летний читальный зал на свежем воздухе работает каждый вторник и четверг с 11:00 до 13:00 до конца августа.

В рамках «Лужайки-почитайки» юные читатели участвуют в интересных тематических квестах, дворовых играх, настольных играх и мастер-классах, а также листают яркие детские книги и журналы.

– Каждое лето наша библиотека старается сделать досуг своих юных читателей интересным и незабываемым. Также это возможность для привлечения детей и подростков к чтению. Ребята, которые проводят лето в городе, с удовольствием подключаются к таким мероприятиям, – рассказала заведующая библиотекой Наталья Клапшьева.

Кроме того, дети не только читают и выполняют задания в игровых состязаниях, но еще участвуют в серии летних мероприятий, таких как Всероссийский день семьи, любви и верности, День России, День ВМФ, День физкультурника. Также в рамках открытого читального зала работает мастерская «Хоббитека в библиотеке», где ребята мастерят поделки из различных материалов.

В течение недели в библиотеке проходят циклы мероприятий: по понедельникам – «Читайка-играйка»: сотрудники библиотеки читают вместе с детьми книги разных авторов, проводят викторины и мастер-классы; по средам – «Большая игра»: здесь школьники играют в увлекательные настольные игры большой и дружной компанией.

В выходные дни библиотека предлагает маленьким любознателькам мастер-классы на любой вкус: познавательные, литературные, экологические занятия.

– Летние мероприятия на базе библиотеки проходят в рамках «Летнего марафона». Все мероприятия, по отзывам родителей и детей, им очень нравятся, что не может не радовать коллектив библиотеки. Ждем на наших летних занятиях и тех, кто еще не успел на них побывать. У нас всегда интересно, увлекательно и познавательно! – резюмировала руководитель библиотеки.




ФОТО: ПРИВОКЗАЛЬНАЯ ДЕТСКАЯ БИБЛИОТЕКА № 8



реклама

ПРОЕКТИРОВАНИЕ ЛИНИЙ НАРУЖНОГО ОСВЕЩЕНИЯ И АРХИТЕКТУРНОЙ ПОДСВЕТКИ ЗДАНИЙ

МОНТАЖ И СОДЕРЖАНИЕ НАРУЖНОГО ОСВЕЩЕНИЯ

Получить информацию или заказать услугу можно по телефонам:
коммерческий отдел 20-78-51, общий отдел 20-85-80,
 или по адресу: г. Архангельск, пр. Троицкий, 62

орсвет