

Подписывайтесь на нас в социальных сетях
и будьте в курсе всего, что происходит в городе!



#СвоихНеБросаем

Городская газета

АРХАНГЕЛЬСК – ГОРОД ВОИНСКОЙ СЛАВЫ

ЕЖЕНЕДЕЛЬНОЕ
ИЗДАНИЕ
АДМИНИСТРАЦИИ
ОБЛАСТНОГО
ЦЕНТРА

→ № **81** (1174),
21 октября 2022 года

ЛЮДИ И СОБЫТИЯ • ПОЛИТИКА И ЭКОНОМИКА • КУЛЬТУРА И СПОРТ

«Гуманитаризация» образования

Участники общественного совета при главе Архангельска дискутировали на тему вузовского образования и дефицита кадров в школах

Александр НИКОЛАЕВ,
фото: Павел КОНОНОВ

Много говорили об образовании и дефиците кадров в этой сфере, а также в системе здравоохранения. Члены общественного совета – профессионалы в своих сферах деятельности.

Особый разговор – об учебном методическом обеспечении школ города и ходе переподготовки обучающего состава в связи с новыми требованиями к содержанию образовательного и воспитательного процесса в школе.

Одной из острейших тем для обсуждения стала подготовка кадров, что особенно важно в условиях санкционного давления стран Запада. В работе совета приняли участие ректор САФУ Елена Кудряшова и ректор СГМУ Любовь Горбатова. Представители вузов рассказали собравшимся о проблемах, с которыми университеты столкнулись в ходе приемной кампании 2022 года.

– Хочу отметить пугающую тенденцию: в этом году по всей стране количество бюджетных мест на инженерные и естественно-научные специальности существенно превышало количество выпускников, сдавших ЕГЭ по необходимым предметам – физике, химии и «профильной математике». Разница составила 16 тысяч мест, – отметила Елена Кудряшова. – И это спровоцировало недобор студентов даже в ведущих вузах России. Недостатку абитуриентов с ЕГЭ ощутили и САФУ, и СГМУ. Проблема кроется в излишней «гуманитаризации» школьного образования, которая в период, когда стране нужны инженеры и квалифицированные айтишники, просто недопустима.

Ректор САФУ обратила внимание членов общественного совета на то, что и в 2023 году ситуация не исправится: в мае 2023 года из школ области выйдет чуть более 6700 выпускников, из которых только около 500 человек изучают физику.

– Мы рискуем потерять в будущем инженеров, химиков, технологов, строителей и проектировщиков, – добавила Елена Кудряшова. – Нужно пересматривать подходы к образованию, и начинать необходимо с регионального уровня.

Елену Кудряшову поддержала и ректор Северного государственного медицинского университета Любовь Горбатова. Медицинский вуз региона также испытывает сложности с набором по целому ряду специальностей.

О проблеме знают и директора школ.

– В этом году впервые в истории нашей страны ЕГЭ по «базовой математике» сдавало больше выпускников, чем ЕГЭ «по профильной математике», – отметил директор школы № 77 **Илья Иванкин**. – И это при том, что в школах открываются «Точки кипения» и «Кванториумы», профильные классы. А «профильная математика» необходима для поступления в вуз на инженерную или естественно-научную профессию.

Ситуацию знают и ищут решения в департаменте образования администрации Архангельска. Школам остро не хватает учителей физики, химии, математики.

– Я бы предложила рассмотреть вариант, когда заказчиком целевого обучения учителей выступала бы не конкретная школа – ей нужно «закрывать» потребность в кадрах оперативно, а городской департамент образования, который, в свою очередь, сможет направлять специалиста туда, где он востребован, – предложила Елена Кудряшова. – У нас есть подобная практика в Северодвинске.

По итогам обсуждения председатель общественного совета **Анатолий Бутко** предложил выработать свои предложения для депутатов Архангельского областного Собрания депутатов и представителей Министерства образования Архангельской области. Экспертная работа будет продолжена.





ФОТО: СЕВЕРНЫЙ МОРСКОЙ МУЗЕЙ

На пути в Арктику

Легендарная яхта «Апостол Андрей» снова в Архангельске

В июле этого года яхта в рамках арктической экспедиции по следам полярного исследователя барона Эдуарда Толля стартовала из Архангельска в северо-восточном направлении по Севморпути.



ФОТО: СЕВЕРНЫЙ МОРСКОЙ МУЗЕЙ

И через 90 дней с результатами из экспедиции команда мореплавателей под руководством знаменитого капитана **Николая Литау** вернулась в столицу Поморья.

Также участники экспедиции провели встречу с жителями города и рассказали о непростом полярном путешествии.

Встреча с горожанами и любителями морских приключений прошла (как и в прошлый раз) в Северном морском музее.

– Эту экспедицию Николай Литау от причала музея мы провожали. Получается, что мы ее и встречаем. Также мы организуем встречу легендарного капитана и участников экспедиции, которым есть что рассказать, с жителями Архангельска. Участники экспедиции прошли этот непростой путь и погрузились в атмосферу глубокой Арктики и готовы с большой радостью делиться приобретенными знаниями, – отметил директор Северного морского музея **Евгений Тенетов**.

В ходе встречи с горожанами капитан яхты «Апостол Андрей» **Николай Литау** и его помощник **Павел Дубровин** рассказали, как прошла экспедиция по следам полярника **Эдуарда Толля**. Команда поделилась впечатлениями о плавании к берегам Новосибирских островов, уникальной находке памятного креста и о том, что им удалось реализовать одну из целей экспедиции – установить в бухте Тикси мемориальный знак, посвященный 150-летию капитана яхты «Заря» экспедиции барона Э. Толля – **Федору Андреевичу Магисену**.

Собравшиеся увидели редкую находку – огромная, более чем двухметровая лопасть шлюпочного весла, предположительно принадлежавшего участникам поисковой экспедиции 1903 года под началом государственного деятеля и полярного исследователя **Александра Колчака**, искавшего пропавшего Толля и его товарищей.

Кроме того, Николай Литау рассказал о планах совершить плавание на Землю Франца-Иосифа, которой в 2023 году будет отмечаться 150-летие с момента открытия.

Напомним, яхта «Апостол Андрей» под командованием знаменитого на весь мир яхтсмена **Николая Литау** совершила три кругосветных плавания и установила 11 ировых рекордов.



ФОТО: СЕВЕРНЫЙ МОРСКОЙ МУЗЕЙ



Голос Арктики услышан

В Арктике будут использованы новые механизмы строительства социальной инфраструктуры

Александр ГАВЗОВ

Правительство расширило действующую на Дальнем Востоке программу «Единая субсидия» на регионы Арктической зоны РФ.

Теперь этот механизм, позволяющий улучшать инфраструктуру и повышать качество жизни людей, будет применяться и в Арктике.

Соответствующие изменения внесены в постановление Правительства Российской Федерации, регулирующее правила предоставления и распределения «Единой субсидии».

Арктические регионы разработают планы социального развития, предусматривающие модернизацию социальной инфраструктуры: строительство, реконструкцию, капитальный ремонт больниц, школ, детских садов, объектов культуры и до-

суга, спортивных и других объектов, мероприятия по благоустройству городской среды, обновлению системы общественного транспорта и так далее.

С инициативой распространить механизм «Единой субсидии» на регионы Арктической зоны РФ губернатор Архангельской области **Александр Цыбульский** обратился к министру РФ по развитию Дальнего Востока и Арктики **Алексею Чекункову** во время его

рабочей поездки в Архангельск в июле.

– Рад, что голос Арктики услышан – Правительство РФ расширило действие программы «Единая субсидия» на регионы Арктической зоны. Это позволит нам строить еще больше нужных социальных объектов, делать это в короткие сроки и расплачиваться по ним не сразу, а в течение нескольких последующих лет, – написал в своем официальном телеграм-канале глава региона.

По «Единой субсидии» на Дальнем Востоке уже построено и реконструировано более 1,7 тысячи социальных объектов: школ, больниц, детских садов, спорткомплексов, дворов. Всего около двух тысяч проектов будут реализованы до 2024 года. На создание и модернизацию социальной инфраструктуры на территории ДФО по этой программе с 2018 года направлено более 122 млрд рублей.

– Арктическая субсидия позволит построить больше нужных и востребованных людьми новых объектов социальной и инженерной инфраструктуры, а также ускорить процесс их создания благодаря применению механизма «Арктической концессии», – сообщил глава Минвостокразвития России **Алексей Чекунков**. – Эта программа позволяет привлекать инвестиции в создание социальной инфраструктуры сегодня, а затем расплачиваться за уже готовые объекты из бюджета постепенно, в течение 7–15 лет. Инвестиции в первые 15 социальных значимых проектов, которые могут быть реализованы в Арктике в ближайшее время, превышают 75 миллиардов рублей.

Подарок новорожденному обновили

С 1 января 2022 года в Архангельской области родителям бесплатно выдают подарочные комплекты для новорожденных



Александр НИКОЛАЕВ

Подарочный комплект детских принадлежностей вручается медицинскими организациями матери новорожденного ребенка в день выписки.

Для получения набора достаточно предъявить только документ, удостоверяющий личность, и согласие на обработку персональных данных.

В комплект вошли детский демисезонный комбинезон, шапочка, кофточка и шта-

нишки, боди с коротким и с длинным рукавом с принтом, ползунки, ползунки с принтом, полотенце купальное с варежкой, слюнявчик, слюнявчик с принтом, салфетки влажные детские, пеленки гигиенические, детские ватные диски, детские подгузники, крем от опрелостей, присыпка, погремушка, пустышка силиконовая, прорезыватель, клеенка, набор для волос, информационная брошюра по мерам поддержки семьям с детьми, подарочная сумка.

В случае если рождение ребенка прошло вне медицинских организаций или по каким-либо причинам подарок



не получен в медорганизации, то в течение трех месяцев родителям нужно обратиться в отделение социальной защиты населения с паспортом.

Напомним, что поручение проработать возможность вручения молодым семьям наборов для новорожденных губернатор Архангельской области **Александр Цыбульский** дал в начале августа прошлого года. С инициативой к нему обратились жители области. Состав комплекта был разработан с участием общественников.

– По результатам опроса и общественного обсуждения мы приняли решение уве-

личить размер комбинезона и сделать его «трансформером».

Образец нового комбинезона получили сегодня для утверждения. Все образцы сделаны из высококачественных тканей, сшиты очень хорошо. Также добавляем в подарок плед и флисовый костюм. Шапочки теперь будут с завязками, как и просили наши мамы.

В новом году подарки будут содержать обновленные и добавленные элементы, – сообщила заместитель председателя правительства Архангельской области **Олеся Старжинская**.

Молодые душой волонтеры

Серебряный волонтер из Архангельска приняла участие в форуме добровольцев

Александр НИКОЛАЕВ

VI Всероссийский форум «серебряных» добровольцев собрал в Ростове на Дону 500 самых активных волонтеров

Мероприятие является ключевым событием в сфере развития добровольчества среди граждан старшего возраста и объединяет наиболее активных представителей «серебряного» волонтерства, региональные органы власти, а также профессиональных спикеров и экспертов в сфере «серебряного» добровольчества.

Участниками форума стали 500 добровольцев из 77 регионов в возрасте от 55 до 84 лет. Архангельскую область представляла «серебряный» волонтер **Галина Мартынова**.

В Ростов приехали руководители и сотрудники Региональных центров развития «серебряного» добровольчества «Молоды душой» в субъектах Российской Федерации, финалисты Всероссийского грантового конкурса «Молоды душой», послы Федеральной программы «Молоды душой», участники акции «Красная гвоздика» Благотворительного фонда «Память поколений», эксперты и партнеры Федеральной программы «Молоды душой».

Галина Карелова, заместитель председателя Совета Федерации Федерального собрания РФ, обращаясь к участникам в приветственном адресе, отметила, что развитие «серебряного» волонтерства в равной степени важно для общества и для граждан старшего поколения. Благодаря участию в волонтерском движении можно вести активный образ жизни, найти новых друзей и реализовать свои идеи и проекты. «Серебряным» волонтерам по плечу любая задача!

Форум проводился в целях популяризации «серебряного» добровольчества (волонтерства) в России, а также вовлечения граждан старшего возраста в волонтерскую деятельность, формирования сообщества «серебряных» волонтеров.



Людей старшего возраста, которые вовлечены в добровольческую деятельность, с каждым днем становится все больше и больше.

На форуме мы принимали участие в образовательной, культурной и полезной программах. Обменялись опытом с участниками из разных регионов, получили полезные контакты, приобрели новые знания и зарядились положитель-

ными энергией и эмоциями, – рассказала директор автономной некоммерческой организации «Серебряный возраст», руководитель федеральной программы «Молоды душой» **Юлия Мальцева**.

Форум проходил при поддержке Совета Федерации, организаторами выступали Росмолодежь, Ассоциация волонтерских центров, благотворительный фонд «Память

поколений», комитет по молодежной политике Ростовской области и ГАУ РО «Донской волонтерский центр».

– Важнейшая наша задача – выстраивание коммуникации между молодежью, активным старшим поколением и властью на местах, развитие необходимых компетенций, навыков и механизмов для системной работы по развитию «сере-

бряного» добровольчества (волонтерства) организаторов этой деятельности среди граждан старшего возраста, обмен опытом и масштабирование эффективных практик работы с «серебряными» волонтерами», – рассказала организатор движения в Архангельске **Галина Мартынова**.

3,5 тысячи

инициатив

85

из **регионов страны**

подано на Всероссийский грантовый конкурс «Молоды душой»

«Дети Арктики» поедут на «Остров Мадагаскар»

Так называется лагерь в городе-курорте Сочи Краснодарского края, где по федеральной программе «Дети Арктики» будут отдыхать школьники из Архангельской области этой осенью

Напомним, в отличие от предыдущих четырех смен, когда до места отдыха и обратно ребята добирались поездом, на этот раз запланирован авиaperелет.

– Осенние каникулы короткие. При выборе маршрута было важно предусмотреть, чтобы ребята не тратили много времени на переезд, а больше отдохнули на море, – поясняет исполняющий обязанности министра труда, занятости и социального развития Архангельской области **Владимир Торопов**.

По словам и. о. министра, при выборе лагеря учитывалось, чтобы он был отапливаемый, поскольку детский отдых приходится на осенний сезон. Также в лагере есть свой крытый бассейн, много интересных площадок для занятий творчеством, спортом.

И, кроме того, лагерь будет полностью в распоряжении ребят из Архангельской области.

На отдых отправятся 440 детей. Осенняя смена продлится с 24 октября по 6 ноября.

Напомним, что по программе «Дети Арктики» получить бесплат-



ную путевку в лагерь могут школьники с 5 по 8 класс включительно, проживающие на территории Арктической зоны.

В Архангельской области в состав АЗРФ входят города Архангельск, Северодвинск и Новодвинск, город-

ской округ «Новая Земля», Приморский, Мезенский, Онежский, Лешуконский и Пинежский районы.

Путевка в лагерь и проезд к месту отдыха из Архангельска и обратно оплачиваются за счет средств федерального бюджета.

Воспользоваться правом на оплачиваемый отдых можно не чаще одного раза в календарный год.

Данная новая мера соцподдержки семей с детьми появилась в Архангельском областном центре социальной защиты населения с 1 ян-

варя 2022 года.

В этом году в период летних каникул 1580 детей из нашего региона отдыхали в течение четырех смен в ДОЛ «Жемчужина» города Анапа Краснодарского края, сообщили в Минтруда Архангельской области.

Город благоустройства

Муниципальное предприятие «Городское благоустройство» выполняет работы на общественных территориях

Сейчас создается оригинальная спортзона в п. Силикатчиков и малого сквера у 22-й школы.

Продолжаются работы на променаде за Молодежным сквером. Здесь создаются тротуар и пандус для спуска к Красной пристани.

Компания «Витал-контракт» благоустраивает две территории – на ул. Партизанской и в привокзальном микрорайоне.

В сквере у «Соломбалы-Арт» завершается укладка тротуарной плитки, идет монтаж сцены и малых архитектурных форм.

В три этапа реализуется проект реновации мемориального места и прилегающего сквера. Из последних новшеств – по периметру установлены гранитные антипарковочные столбики. В следующем году будут заменены плиты у Вечного огня – получится ансамбль в едином стиле.



Дмитрий МОРЕВ:

– Решение привлекать к созданию скверов наше муниципальное предприятие «Городское благоустройство» было верным. На их объектах у нас больше возможностей контролировать и темпы, и организацию труда. Полученный опыт будем применять в следующем году.



Станет светлее

МУП «Горсвет» работает на трех территориях благоустройства

В Архангельске продолжается создание прогулочных скверов по программе «Формирование комфортной городской среды».

На ряде объектов созданием систем освещения занимаются специалисты муниципального предприятия «Горсвет».

– В сквере у 22-й школы мы выполнили свою часть работ в полном объеме и завтра будем проводить тестирование системы освещения. А в сквере у Сбербанка на перекрестке улиц Воскресенской и Тиме заканчиваем «низовые» работы. Сейчас специалисты завершают монтаж кабельных муфт. К установке стоек приступим, когда уйдет габаритная техника, и подрядчик выйдет на укладку тротуарной плитки, – сообщил директор МУП «Горсвет» Александр Гурьев.

Также предприятие занимается линией освещения вдоль нового тротуара за Дворцом детского и юношеского творчества.



Вторая жизнь городской усадьбы

На проспекте Чумбарова-Лучинского ремонтируется объект культурного наследия



Жилой дом начала XX века в составе ансамбля «Городская усадьба Ф. Г. Антонова» находится на проспекте Чумбарова-Лучинского, 20.

Здание принадлежит Архангельскому областному институту открытого образования и было построено 1914 году. Затем здесь появилась пристройка.

Последний раз капремонт здесь проводился 38 лет назад после сильного пожара. В 2020 году при обследовании специалисты выявили трещины в фундаменте, стенах, перегородках, протечку крыши, недопустимое состояние балконов.

Предварительные сроки завер-

шения капремонта здания – 1 сентября 2023 года.

Кирпичный дом городской усадьбы Феодосия Григорьевича Антонова был построен в стиле модерн. О хозяине дома сохранилось мало информации. Известно, что помещик Антонов был в губернской тюремной комиссии и в списке членов «Архангельского Торгово-промышленного собрания».

В 1980-е годы в здании размещался «Дом Санитарного Просвещения». С 1992 года здесь работал «Архангельский областной клинический центр по профилактике и борьбе со СПИД и инфекционными заболеваниями». В 2017 году он переехал на проезд Сибиряковцев, 2, корп. 1.

В прошлом году по инициативе и поддержке губернатора Архангельской области Александра Цыбульского и компании «Титан» городские власти провели реновацию прогулочного проспекта Чумбарова-Лучинского.

На участке от ул. Поморской до ул. Иоанна Кронштадтского была заменена тротуарная плитка. Также были обновлены фасады 15 жилых домов на Чумбаровке, установлены ограждения в едином стиле, новые скамейки, высажено 1125 кустарников спиреи, открыта современная детская площадка.

Капремонт зданий, принадлежащих юридическим лицам, продолжает проект по созданию красивой прогулочной и туристической улицы.

Дороги обустроят по нормативу

В Архангельске продолжают ремонтные работы в рамках реализации нацпроекта «Безопасные и качественные автомобильные дороги»

В нормативное состояние приводятся дороги в центре и на окраинах города, сообщили в группе PRO ДОРОГИ 29.

В поселке Гидролизного завода в эти дни идет укладка нижнего выравнивающего слоя из асфальтобетонной смеси типа А16НТ, а также по укладке покрытия тротуаров из смеси асвп.

Общая площадь асфальтобетонного покрытия порядка 14 тысяч кв. м на четырех улицах: Менделеева, Юности, Гидролизной и Буденного.

Нынешней осенью порядка 1500 кв. м бывших тротуаров и деревянных мостков превратились в благоустроенные тротуары, в том числе появился тротуар, ведущий к школе № 68.

В ближайшие недели будут проведены работы по укладке верхнего слоя покрытия из ЩМА16, по устройству обочин, установке дорожных знаков.

Работы по нацпроекту выполняет компания АГСУМ.



■ ФОТО: ВЛАДИМИР БАЛАШЕВИЧ / PRO ДОРОГИ 29



Для удобства детей и родителей

На территории Центра спортивной гимнастики в округе Варавино-Фактория началась подготовка территории к асфальтированию.

Физкультурно-оздоровительный комплекс является частью спортивной школы им. П. Усова. Занимаются здесь более 600 спортсменов.

Чтобы родители могли привозить и забирать своих детей, занимающихся в ФОКе, было решено сделать комфортную парковочную зону и въезд с улицы Воронина.

Дополнительно на выделенные средства будут асфальтированы и дорожки до запасных выходов.

Сейчас подрядчик занимается выравниванием грунта, подсыпкой щебня и регулировкой колодезев. Работы планируется завершить до конца октября.



Дорога-дублер разгрузит проспект

На улице Стрелковой идет укладка нижнего слоя асфальта дорожного полотна.

Напомним, ул. Стрелковая ремонтируется от улицы Октябрят до дома № 28.

Проект ремонта предусматривает асфальтирование проезжей части, устройство тротуаров и обочин.

Объект важен для города: здесь располагается жилой микрорайон, все машины выезжают на Московский проспект, и там образуются пробки. Дорога-дублер позволит разгрузить проспект.



Техника вышла на ремонт

В Архангельске реализуется программа по ремонту тротуаров

Большая часть дорожного ремонта в нашем городе проводится в рамках нацпроекта.

В этом году при поддержке губернатора Александра Цыбульского удалось дать старт отдельной программе по ремонту тротуаров.

Благоустраиваются самые протяженные участки вдоль пр. Московского от ул. Павла Усова до ул. Смольный Буян. Также завершается обустройство пешеходной дорожки у детского сада «Земляничка» по Новгородскому проспекту. Одновременно техника вышла на ремонт тротуара на Троицком проспекте, где находится автобусная остановка. Применяется садовый борт – тротуары приобретают законченный и аккуратный вид.



■ ФОТО: ПАВЕЛ КОНОНОВ



Знак духовного возрождения

Предстоятель Русской Церкви совершил освящение Михаило-Архангельского кафедрального собора в Архангельске и обратился к жителям города с архипастырским словом

Александр ГАВЗОВ

16 октября 2022 года, в Неделю 18-ю по Пятидесятнице, Святейший Патриарх Московский и всея Руси Кирилл совершил чин великого освящения кафедрального собора в честь Архистратига Божия Михаила города Архангельска и возглавил служение Божественной литургии в новоосвященном храме.

Перед началом богослужения у входа в собор Предстоятель Русской Православной Церкви встречали губернатор Архангельской области Александр Цыбульский, митрополит Архангельский и Холмогорский Корнилий, учащиеся православной гимназии им. Александра Невского г. Архангельска, курсанты Высшей школы рыболовства и морских технологий САФУ им. М. В. Ломоносова.

В храме на Божественной литургии присутствовали губернатор Архангельской области Александр Цыбульский, председатель Архангельского областного Собрания депутатов Екатерина Прокопьева, первый заместитель губернатора Архангельской области – председатель Правительства Архангельской области Алексей Алсуфьев, первый заместитель губернатора Архангельской области Ваге Петросян, глава Архангельска Дмитрий Морев, строители, благотворители, благоуказатели и жертвователи храма.

Богослужебные песнопения исполнил хор Михаило-Архангельского собора (регент – Татьяна Горшкова).

На сугубой ектении были вознесены особые прошения, Предстоятель Русской Православной Церкви прочитал молитву о Святой Руси.

Проповедь перед причастием произнес протоиерей Александр Абрамов, настоятель храма преподобного Сергия Радонежского в Крапивниках города Москвы.

По окончании литургии митрополит Архангельский и Холмо-



горский Корнилий приветствовал Святейшего Владыку и преподнес Его Святейшеству две панагии и крест.

ПОСТРОЕН БОЖИЙ ХРАМ

Предстоятель Русской Православной Церкви обратился к верующим с Первосвященным словом.

– Ваше Высокопреосвященство, владыка митрополит! Ваше Превосходительство, господин губернатор! Дорогие владыки, отцы, братья и сестры!

Во-первых, хотел бы поблагодарить владыку за его добрые слова, но более всего хотел бы поблагодарить и его, и духовенство, и всех вас за то, что я обрел на этом месте.

Мне приходилось неоднократно бывать в Архангельске, когда

еще был закрыт Соловецкий монастырь и когда именно из Архангельска на теплоходе отправлялись экскурсии на Соловецкий архипелаг. Впервые я побывал там со своей мамой, а она была уже человеком пожилым и, кстати, очень боялась высоты. Но когда я сказал ей, что хорошо бы нам вместе посетить Соловки, она немедленно откликнулась. И даже когда я сказал, что надо будет лететь на самолете – а она не могла даже по мосту над железной дорогой переходить, так боялась высоты! – то мама на мгновение замерла, но сказала: все равно полетим.

И тому было несколько причин. Во-первых, Соловецкая святыня. Во-вторых, дед мой – исповедник, которые долгие годы провел в ссылке, в тяжелых испытаниях, и на Соловках, включая карцер на Секирной горе, из которого мало кто выходил живым. Но дед по вере своей и по силе духа прошел через

все эти соловецкие испытания и остался живым. А затем даже принял священный сан и трудился на Урале, в отдаленном месте, до самой смерти в 92 года, не покидая своего прихода.

То, что я говорю, связано с Соловецкой, а значит, и с Архангельской землей. И, наверное, неслучайно, потому что Архангельск всегда играл особую роль в жизни России, особенно до тех пор, пока не была создана на Балтике новая столица. Действительно, Архангельск был городом, обращенным к миру. Все торговые пути, культурный обмен – все это шло через Архангельск. Одновременно Архангельск был притягательным и для захватчиков, и потому с глубокой древности вся эта земля была обогрета кровью защитников России. Другими словами, это место совершенно особенное и в духовном смысле, и с точки зрения истории Церкви нашей, и с точки зрения подвига новомучени-

ков и исповедников. И опять-таки, принимая во внимание наших миссионеров, священников, проповедников, которые трудились здесь, утверждая веру православную, – это место особенное.

Так вот, когда я посещал Архангельск, в том числе на пути на Соловки, то, конечно, посещал и храм, который здесь был, и душа скорбела по поводу того, что величие этого северного города, такого важного для России, не было выражено в церковной жизни. Маленький храм, а когда я вошел в него, я увидел небольшое количество пожилых людей, и сердце как-то сжалось, – таким было мое первое посещение Архангельска.

СИМВОЛ СЕВЕРНОГО КРАЯ

И все эти образы минувшего прошли сегодня перед



моим мысленным взором, когда я всматривался в дивную красоту кафедрального собора, построенного здесь вашей верой и вашими усилиями, заботами властей, попечением владыки и духовенства.

Конечно, этот замечательный собор является символом возрожденной веры, а значит, и символом возрожденного северного края. Не может быть край не возрождающийся, когда здесь построен такой прекрасный величественный собор. Действительно, это символ воскресения наших душ, нашей жизни, обновления нашей жизни и одновременно видимый знак того, что еще многое нужно сделать для того, чтобы Русь Святая действительно обрела такую силу, чтобы никто не смел посягнуть на нее, чтобы на Руси действительно было жить хорошо, а не так, как скептически говорил об этом один революционно настроенный поэт. Чтобы действительно жизнь была мирной, спокойной, духовно сильной. Без этого никуда! На одной только хорошей зарплате ничего не получится сделать в жизни по-настоящему – обязательно нужен сильный дух, правильное целеполагание или то, что мы называем целостным христианским мировоззрением. Вот тогда мы способны совершать и подвиги в светской жизни, и подвиги духа.

Знаком духовного возрождения Севера и явился величественный кафедральный собор, и моя великая благодарность всем – и властям, и людям, которые жертвовали деньги, и тем, кто вносил решающий финансовый вклад в строительство этого храма. И, конечно, владыка, в первую очередь Вам, потому что Вы были двигателем всего этого дела. Благодарю Вас, что Вы не убоились, не устали трудностей и, невзирая на очень скромную материальную сторону, все-таки приняли решение строить храм, и мы видим, что Ваши намерения завершились таким великим, добрым и святым делом.

Мне кажется, Россия вообще переживает сейчас особый период своей истории. Мне приходилось много путешествовать по миру в силу тех должностей, которые я занимал в Церкви. Мне довелось побывать в 119 странах мира, причем в разные исторические эпохи. Мало кто может сказать, что побывал в одной и той же стране в абсолютно разные исторические эпохи, при разных политических режимах, и потому в каком-то смысле у меня особенный опыт знания того, что в мире происходит. Так вот, отталкиваясь от своего опыта, скажу: нигде в мире не происходит сегодня ничего подобного тому, что происходит в России. Везде храмы закрываются, перепрофилируются – в лучшем случае в мечети, потому что мусульманские общины в Европе растут, а мусульмане люди благочестивые, им нужно молиться. Очень часто христианские храмы продают или сдают в аренду мусульманам, и это не самое плохое – хуже, когда храм устраивают казино, рестораны или еще какие-то центры увеселения. Но ведь это факт, и он свидетельствует о глубочайшем духовном упадке! А если это происходит, значит, та цивилизация нежизнеспособна. Потому что жизнеспособна только та цивилизация, которая сильна духом, – вся история об этом говорит, и тем более этому учит наша русская история.

Думаю, все, что я сейчас сказал, становится особенно убедительным при созерцании этого святого храма. Построен Божий храм. Еще раз скажу: храмы строятся только тогда, когда в них есть потребность, и, пока будет эта потребность в народе нашем, Россия непобедима. Потому что нельзя соотносить силу духа народа, который верит в Бога и любит свою Родину, с условной силой тех, кто расслабился в комфорте, забыл, что такое любовь к Отечеству, и кто движет-



ся только одним устремлением получить больше денег и получше их потратить. Очень важно, чтобы мы не утратили это духовное измерение нашей личной, семейной и общественной жизни. И еще раз хочу сказать, что этот величественный кафедральный собор является свидетельством именно такого, духовно ценного и целостного пути нашего исторического развития, который сейчас имеет место.

ДУХОВНАЯ ИСТОРИЯ НАРОДА

Но при всем этом мы должны помнить, что враг рода человеческого силен. Искушения, соблазны посещают каждого человека.

Кто-то не имеет возможности сопротивляться этим соблазнам, – а их множество и в светской, да и в церковной жизни, – когда враг рода человеческого подталкивает к плохим мыслям, плохим словам, а иногда и к плохим действиям. И очень важно, когда мы попадаем в полосу таких искушений, вспоминать о великой духовной истории нашего народа, его героических подвигах. Вспоминать и о том, что даже в это непростое время мы все являемся свидетелями освящения этого величественного собора как видимого знака живой веры русских людей здесь, на севере страны нашей. И пусть Господь помогает всем нам и дальше идти вперед, сохраняя веру в сердце, совершая добрые дела, к которым Господь нас призывает, – ибо вера без дел мертва

есть (Иак. 2:26), – проявляя внимание, любовь и заботу друг о друге.

Вот об этом хотел бы особенно сказать. Забота друг о друге называется на языке общественном солидарностью, но «забота» более теплое слово, чем «солидарность». Если мы заботимся, особенно о тех, кто нуждается в помощи, если мы заботимся друг о друге, если мы в семьях стараемся не раздражать друг друга, не ссориться по мелочам, не обижать, хранить супружескую верность, созидать дом как общее пространство не только материальной, но и духовной жизни, – вот тогда будет, несомненно, укрепляться жизнь всего нашего народа. Невозможно строить сильную страну – и разрушать семьи. Невозможно говорить о солидарности общественной – и разрушать брак. Невозможно говорить о будущем – и не заботиться о воспитании детей и молодежи. Поэтому сегодня все это – задачи, которые стоят на нашей общенациональной повестке дня и в решении которых, по милости Божией, принимает активное участие наша Церковь.

ЗВОНОЧЕК ДЛЯ СОВЕСТИ

Хотел бы еще раз поблагодарить Вас, владыка Корнилий, все духовенство, местные власти и вас, мои дорогие, за сей величественный храм.

Ну а теперь самое главное, чтобы этот храм всегда наполнялся вами. Когда нет храма – проходишь мимо,

и в сердце ничего не двинулось. Но когда проходишь или проезжаешь мимо храма, особенно в воскресенье, слышишь колокольный звон, а сам в храм не идешь, то это звоночек нашей совести. Ведь храмы строим для того, чтобы люди туда приходили, молились, становились лучше и сильнее. Не упускайте этого шанса, и в этом величественном соборном храме стяжите души ваши (Лк. 21:19), как говорит слово Божие. Хотел бы пожелать помощи Божией, крепости сил всем нам и процветания героической Архангельской земле – земле, которую населяют сильные, мужественные и добрые люди. Храни вас всех Господь!

В БЛАГОДАРНОСТЬ – ПАНАГИЯ

В благодарность за труды на благо Святой Церкви Святейший Патриарх Кирилл вручил митрополиту Корнилию памятную панагию.

В дар общине новоосвященного собора Святейший Владыка передал образ блаженной старицы Ксении Петербургской. Верующим Предстоятель благословил раздать иконки Архангела Михаила с Патриаршим благословением.

В завершение состоялось вручение церковных наград потрудившимся в деле строительства Михаило-Архангельского собора г. Архангельска. Наград были удостоены:

- митрополит Архангельский и Холмогорский Корнилий – ордена преподобного Серафима Саровского II степени;

- губернатор Архангельской области Александр Цыбульский – ордена благоверного князя Даниила Московского II степени;

- учредитель Группы компаний «Автодор» Владимир Беляев – ордена благоверного князя Даниила Московского III степени;

- депутат Архангельского областного Собрания депутатов Виталий Фортыхин – ордена благоверного князя Даниила Московского III степени;

- генеральный директор ООО «Лукойл-Коми» Александр Голованев – ордена благоверного князя Даниила Московского III степени;

- председатель Совета директоров «Архангельскгражданреконструкция» Сергей Киткин – ордена благоверного князя Даниила Московского III степени;

- учредитель Группы компаний «Оптимист» Павел Герасимов – ордена благоверного князя Даниила Московского III степени;

- главный архитектор собора Дмитрий Якорский – медали ордена благоверного князя Даниила Московского.

«ВОДНИКИ» С ПАТРИАРХОМ

Затем Святейший Патриарх Кирилл спустился в нижний храм Михаило-Архангельского кафедрального собора, где пообщался с участниками архангельской команды по хоккею с мячом «Водник».



Спортсмены попросили благословения Его Святейшества перед началом чемпионата России. От лица хоккеистов Святейшего Владыку приветствовал президент Федерации хоккея с мячом России **Борис Скрынник**.

Напомним, хоккей с мячом является единственным видом спорта, который находится под патронажем Русской Православной Церкви.

В своей проповеди по окончании литургии Патриарх Кирилл сказал:

– На Севере живут добрые, сильные духом люди, искренне любящие Бога и Отечество. Храм – это символ живой веры, символ воскресения и духовного возрождения. Так пусть он всегда будет заполнен людьми!

По окончании службы Святейший Патриарх Московский и всея Руси Кирилл благословил команду «Водник»:

– Русский хоккей – это спорт настоящих мужчин. Поэтому желаю Вам, прежде всего, крепкого здоровья и обойтись без травм!

– И стать чемпионами! – добавил губернатор Александр Цыбульский.

Капитан «Водника» **Евгений Дергаев** вручил Патриарху Кириллу толстовку с символикой клуба, а в ответ всем игрокам команды были подарены иконы с изображением архангела Михаила, символизирующего борьбу против зла, существующего в мире.

Далее Святейший Патриарх Кирилл ознакомился с историей реализации проекта по строительству и благоустройству Михаило-Архангельского собора. О ходе работ Его Святейшеству рассказал главный архитектор храма **Дмитрий Яскорский**.

Собор построен в русском стиле по проекту архангельского архитектора **Дмитрия Яскорского**. Это самый большой храм в регионе: высота здания до креста – почти 65 метров. В нем три придела: верхний – для проведения служб в выходные и праздничные дни, нижний – для служб в будни и крестильный с двумя купелями для взрослых и детей.

Внутреннее убранство нового собора выполнено в академическом стиле XIX столетия. Деревянный пятирусный иконостас покрыт сусальным золотом и украшен глубокой резьбой, он вмещает более 60 икон. Высота конструкции – 14 метров, это работа курских мастеров.

Надписью верхнего храма трудились художники из Москвы под

руководством **Дмитрия Терехова**. Фрески выполнены силикатными красками, которые более долговечны и устойчивы по сравнению с масляными. Алтарь украшают орнаментальные композиции и изображения на евангельские темы «Моление о Чаше», «Снятие со Креста», «Новозаветная Троица».

В барабане главного купола собора по традиции изобразили Святую Троицу. Утварь и элементы внутреннего убранства изготовлены художественно-производственным предприятием «Софрино». Лестницы и полы главного храма выполнены в мраморе различных цветов и происхождения.

В соборе смонтированы два лифта, что облегчит доступ для ма-

ломобильных граждан. Также предусмотрены две системы отопления, которые не зависят друг от друга: традиционная, получающая тепловую энергию от ТЭЦ, и система подогрева воздуха.

Собор стал архитектурной доминантой Архангельска, он хорошо виден прибывающим в город любым путем – по железной или автомобильной дорогам, воздушным или речным путем.

Возведение Михаило-Архангельского кафедрального собора благословил в 2005 году приснопамятный **Святейший Патриарх Алексий II**.

В 2008 году строители забili первые сваи и управлявший тогда Архангельской епархией **епископ**

Тихон (Степанов) освятил закладной камень.

Предстоятель Русской Православной Церкви Святейший Патриарх Московский и всея Руси Кирилл посетил Архангельск в 2009 году.

Его Святейшество совершил Божественную литургию на площади перед зданием Архангельского драматического театра имени М. В. Ломоносова – на месте, где находился Свято-Троицкий кафедральный собор Архангельска, разрушенный в годы гонений.

Затем Святейший Патриарх Кирилл при большом стечении жителей города совершил освящение закладного камня в основание часовни в честь Троицы Живо-

начальной, которая будет возведена на месте алтаря разрушенного Свято-Троицкого кафедрального собора.

После чего Патриарх Кирилл в сопровождении губернатора Архангельской области **Ильи Михальчука** и архиепископа Русской Православной Церкви посетил место строительства нового кафедрального собора Архангельской епархии.

К 2010 году закончили нулевой цикл здания, а с 2011 года началось активное возведение стен будущего собора. После корректировки эскизного проекта удалось увеличить вместительность храма до трех тысяч прихожан.



Ходьба в Малиновке

С 30 сентября по 3 октября в Устьянском районе прошли 4-й этап и финал Кубка России по спортивному туризму в дисциплине «северная ходьба»



Архангельская область впервые за очень много лет принимала соревнования по спортивному туризму такого уровня. А Кубок России по северной ходьбе в этом году проводился впервые в истории.

Как отметил один из организаторов соревнований – тренер по спортивному туризму

му парусного центра «Норд» Александр Перепелкин, спортсмены и судьи высоко оценили уровень организации и качество трасс.

– Главное – удалось собрать и подготовить команду судей, которой оказалось по плечу проведение на хорошем уровне всероссийских соревнований. Причем по новой спортивной дисциплине, правила которой еще шлифовать и шлифовать.

Все отработали на совесть, очень старались. Напитались опытом коллег из других регионов, установили важные и полезные связи, получили большое удовольствие от общения, – рассказал Александр Перепелкин.

Команда Архангельской области заняла четвертое место в общем зачете. Представительница Северодвинска **Наталья Закемовская** – в первой десятке.

– Есть куда расти, но начало положено! Главная оценка нашей работы – руководством области и Федерации спортивного туризма России уже озвучены планы в 2023 году вновь провести финал Кубка в Малиновке.

Значит, поработали мы неплохо. Малиновка, жди, мы вернемся! – поделился Александр Перепелкин.

Фильм о легендарном «Батальоне Славы»

В школу № 93 приезжала съемочная группа из Фонда национального кино «Патриот»

Елена ЧУДЕСНАЯ,
фото: Центр «Патриот»

Дело в том, что в 93-й школе есть небольшой, но в своем роде уникальный музей Боевой Славы 77-й Гвардейской Московско-Черниговской стрелковой дивизии ордена Ленина, ордена Красного Знамени, ордена Суворова II степени.

А в настоящее время Фонд национального кино «Патриот» при поддержке Президентского фонда культурных инициатив занимается проектом по сохранению памяти о подвигах наших ветеранов, в частности, готовит документальный фильм о «Батальоне Славы».

Этот легендарный батальон во времена Великой Отечественной войны входил в состав 77-й гвардейской Московско-Черниговской стрелковой дивизии, имя которой и носит школа № 93.

Идея снять фильм о кавалерах ордена Славы принадлежит линейному продюсеру Фонда национального кино «Патриот» **Надежде Василенко**.

И на днях съемочная группа документалистов с этой целью посетила 93-ю школу.

О том, как проходил съемочный процесс, рассказала директор образовательного учреждения **Любовь Ракитина**.

– На самом деле за год до съемочного процесса команда единомышленников под руководством Надежды Василенко изучали документы в архивах Москвы. Затем они искали героев для документального фильма. И такой герой был найден – это наш земляк **Николай Степанович Белида**.

Участник тех боевых действий героического батальона. Кавалер двух орденов Славы. После демобилизации проживал у нас в Архангельске, работал бульдозеристом и на турдеевской лесобазе.



К сожалению, Николай Степанович два года назад умер. Но команда проекта приехала побеседовать с внучкой и правнучкой героя, которые хранят память о нем в виде фотографий, документов и воспоминаний.

Правнук Николая Степановича Ринат и правнучка Анастасия учатся в нашей 93-й школе. Также Николай Степанович бывал в нашем образовательном учреждении, в музее Боевой Славы, и у нас тоже хранятся фотографии, воспоминания.

Кроме того, в музее хранятся бесценные странички «Окопных журналов», где можно найти информацию о событиях тех лет, письма ветеранов дивизии и другие важные документы.

Поэтому съемки проходили в том числе и в нашем школьном музее. Мы благодарим Фонд национального кино «Патриот», съемочную группу (режиссера **Игоря Холодкова**, линейного продюсера **Надежду Василенко**, оператора-постановщика **Андрея Мекаева**, оператора **Романа Величкина**) за внимание к такой важной теме, за память о дивизии, имя которой носит наша школа.

Мы рады были встрече и ждем вас с новыми идеями к нам еще раз! А также с нетерпением ждем фильм! – поделилась впечатлениями руководитель школы № 93.

Школа и история дивизии связаны неразрывно. Поселок Лесная речка в послевоенные годы стал местом дислокации 77-й гвардейской Московско-Черниговской стрелковой дивизии. Позже для детей военнослужащих построили школу. Здесь и сейчас учатся правнучки героев, которые трепетно хранят историю своих прославленных дедов.

Документальный фильм выйдет в эфир в следующем году на одном из федеральных каналов и будет посвящен легендарному «Батальону Славы» – 77-й Гвардейской дивизии, бойцы которой в январе 1945 года прорвали вражескую оборону на реке Висле в Польше.



Зная военное дело

Ставшее уже традиционным поднятие флага в школе № 22 было торжественным и знаменательным

В честь Дня воинской славы России – Дня разгрома советскими войсками немецко-фашистских войск в битве за Кавказ – на торжественной линейке после поднятия Государственного флага России ученику 10 «А» класса Роману Головченко было присвоено звание инструктора ВПК «Высота».

Роман занимается военным делом с 2015 года в лагере центра «Архангел».

После сдачи нормативов на право ношения васильковского берета стал активно участвовать в различных мероприятиях и соревнованиях.

Роман был командиром Арктических стрелков, является командиром сводной роты почетного караула, участвовал в параде в Городе-герое Североморске, руководил юнармейским парадным расчетом 9 мая 2022 года в Архангельске.

Роман награжден знаком юнармейской доблести 3 и 2 степени, медалью Министерства обороны за участие в Параде Победы.

Роман имеет пять прыжков с парашютом, обладает знаниями военного дела и передает их школьникам.



Воля к победе

Военно-спортивная игра «Зарница» собрала на базе «Илес» 11 команд



В Северном (Арктическом) федеральном университете в рамках адаптационного курса для первокурсников «Будь первым!» прошел осенний этап военно-спортивной игры «Зарница-2022».

Организаторами выступил добровольный студенческий военно-патриотический отряд «Легион».

Целью игры стало формирование и отработка студентами навыков начальной военной подготовки и алгоритмов действий при различных чрезвычайных ситуациях.

Участники смогли проверить свою физическую силу, навыки в различных областях военной подготовки, команд-

ную работу, смекалку, выносливость, преодолевая следующие этапы: «Веревоочный лабиринт»; «Строевая подготовка»; «Ориентирование на местности»; «Стрельба из пневматической винтовки»; «Минное поле»; «Оказание первой помощи»; Комбинированный этап: «Разборка-сборка АК-105»; «Снаряжение магазина АК-74» и «Экипировка РХБЗ»; «Колочая проволока».

У ребят была возможность сократить свое общее время прохождения трассы, выполняя разные творческие задания.

За победу в игре боролись 11 команд. Третье место заняла «Гвардия Петра» Технологического колледжа Императора Петра I, второе место у туристского клуба «Полярная звезда».

А победителями игры стала команда студентов Высшей школы рыболовства и морских технологий «Комета». **Максим Дульский, Даниил Шаньгин, Руслан Маточкин, Милена Кокова, Алена Цыбина** прошли трассу за 61 минуту и смогли сократить свое общее время на 1,15 минут, выполнив дополнительные задания.

– Видели бы вы наших ребят, их волнение, их волю к победе! Отличный результат – первое место! Поздравляем их с победой! – делится впечатлениями преподаватель **Андрей Кузин**, подготовивший курсантов к «Зарнице-2022» и сопровождавший их на игре.

– Зарница всем понравилась! Все было так же круто,

как и в прошлом году. Веревоочный этап получился интересным, ребята большие молодцы! Самым запоминающимся моментом для всей нашей команды стал этап «Оказание первой помощи». В этом году на каждом этапе появилось что-то новое, и это очень радует. Большое спасибо всем организаторам! – поделился своими впечатлениями командный **«Мишки» Даниил Галанов**.

Помощь в организации и проведении мероприятия оказали: Центр общественных объединений и инициатив САФУ, туристский клуб «Полярная звезда», поисковый отряд «Следопыт», а также региональное отделение Российского Красного Креста.

Победила «Доблесть»

Кадеты Архангельска заняли первое место в региональном финале военно-спортивной игры «Орленок-2022»

Команда «Доблесть», представляющая Архангельский морской кадетский корпус имени Адмирала Флота Советского Союза Н. Г. Кузнецова, стала первой в региональном финале военно-спортивной игры «Орленок-2022».

Кроме того, кадеты столицы Поморья победили на соревнованиях «Школа безопасности». Оба турнира проходили одновременно в целях развития у ребят физических навыков, их патриотического воспитания, получения исторических знаний.

– Звание сильнейшего коллектива оспаривали 12 команд из 11 муниципальных образований региона, – рассказал министр образования Архангельской области **Олег Русинов**. – В состязаниях приняли участие более 100 школьников, они продемонстрировали навыки оказания первой помощи, знания истории страны, общую физическую подготовку.

Юные северяне преодолели восемь различных испытаний. В итоге победителем регионального финала воен-

но-спортивной игры «Орленок-2022» стала команда «Доблесть». Второе место присуждено команде «Отечество», в составе которой выступили ребята из Черевковской средней школы Красноборского района. Бронза досталась коллективу «Норд» из средней школы № 90 п. Кулой Вельского района.

В соревнованиях «Школа безопасности» места распределились следующим образом: первое место – у команды «Доблесть» Архангельского морского кадетского корпуса, второе место завоевала команда «Отечество» Черевковской школы Красноборского района, третье место заняла команда «Барс» средней школы № 3 города Няндомы.

Добавим, что организаторами состязаний выступили министерство образования Поморья, Главное управление МЧС России по Архангельской области, УФСИН России по Архангельской области, а также Дворец детского и юношеского творчества и центр «Архангел», – сообщили в министерстве образования Архангельской области.



ФОТО ПРЕДСТАВЛЕНЫ МИНИСТЕРСТВОМ ОБРАЗОВАНИЯ АРХАНГЕЛЬСКОЙ ОБЛАСТИ

Выходной с папой – праздник семейный

В рамках празднования Всероссийского дня отца, который отмечают 16 октября, Центр поддержки молодой семьи совместно с военно-патриотическим клубом «Орден» организовал «Выходной с папой»

На спортивно-досуговое мероприятие были приглашены отцы с детьми от 4 лет.

Мероприятие прошло в рамках губернаторской инициативы «Здоровое Поморье».

Папы с детьми преодолели полосы препятствий и посетили мастер-классы по метанию лопаток, бросанию спасательного круга, стрельбе в тире, а также поучаствовали во множестве других спортивных активностей.

Все участники мероприятия получили сертификат участника и сувениры.



Переправа, марш-бросок, засада

Соревнования на призы Росгвардии прошли среди школьников Архангельской области

В Архангельске при поддержке областного управления Росгвардии и содействии центра «Патриот», «Юнармии» и военно-патриотического клуба «Орден» состоялись II военно-спортивные игры «В зоне особого внимания».

Состязания состоялись в память о сотрудниках и военнослужащих региона, погибших при выполнении служебного долга, сообщила пресс-служба Росгвардии.

До участия в турнире было допущено 15 сборных, представляющих школы и военно-патриотические организации Архангельской области.

Перед играми с ребятами провели мастер-классы, проверили наличие необходимых навыков и отсутствие медицинских противопоказаний.

Во время турнира командам предстояло по очереди преодолеть семь тематических этапов: «Десантирование», «Переправа», «Марш-бросок», «Засада», «Первая помощь», «Городок разведчиков» и «Связист».

Достигнув последнего этапа, один из участников команды должен был подняться на вышку запасного командного пункта и доложить посредством радиосвязи о выполнении задачи.

Победителей определяли по времени, за допущенные ошибки назначались штрафные баллы.

Контроль на маршруте осуществляли опытные инструкторы и взрослые представители команд.

В младшей возрастной группе первое место заняла команда «Молодая гвардия» из Вельска, второе место между собой поделили «Барсы» из Новодвинска и сборная «Импульс» из областного центра.

Третье место досталось архангельскому спортивно-патриотическому клубу «Звезда Надежды».

В старшей возрастной группе лучшее время показали представители клуба «Барсы» из верхнегоемской школы, вторыми стали учащиеся средней школы № 43 (г. Архангельск), третье место у команды восьмых классов средней школы № 73 (г. Архангельск).

Всем участникам игры были вручены памятные сувениры и сертификаты. Призеров турнира наградили кубками, медалями и ценными подарками от начальника Управления Росгвардии по Архангельской области.

Итоги прошедших соревнований подвел начальник теруправления Росгвардии полковник полиции Андрей Горбунов.

Офицер отметил, что игра, которая проводится второй год подряд, набирает все большую популярность.

– Мы видим, как ребята готовятся к ней, ждут начала и искренне переживают за общий результат. Будем и дальше прилагать максимум усилий, чтобы памятный турнир был ежегодным и проходил на высоком уровне. Главное для нас – это улыбки и хорошее настроение детей, приобщение их к здоровому образу жизни и воспитание в духе любви к Отечеству, – резюмировал Андрей Горбунов.





Историю Маймаксы изучают в культурном центре

В Маймаксанском округе работает интерактивно-выставочное пространство в рамках проекта «Маймакса лесопильная».



Оно было создано специалистами КЦ «Маймакса» на базе единственного сохранившегося заводского клуба в поселке Лесозавода № 26 (филиал № 1 культурного центра «Маймакса»).

Пространство оформлено информационными стендами и витринами, в которых размещены экспонаты из архивов ЗАО «Лесозавод 25», а также экспонаты, полученные от жителей Маймаксанского округа.

В сентябре во время открытия ленточку перерезали директор культурного центра «Маймакса» **Юлия Макаревич**, глава администрации Маймаксанского округа **Андрей Хиле** и начальник общего отдела ЗАО «Лесозавод 25» **Дарья Внукова**.

В торжественном мероприятии принял участие депутат Архангельской гордумы Михаил Федотов.

Первую экскурсию об истории Маймаксанских лесозаводов провел ветеран труда ЛДК-3, ветеран труда РФ, автор книги «Завод на краю Маймаксы» **Валерий Шварцштейн**.

Также Валерий Михайлович подарил свои книги, которые займут почетное место среди других экспонатов выставки.

Руководитель проекта «Маймакса лесопильная» **Ирина Марковская** презентовала гостям мероприятия новую настольную игру по истории Маймаксанского округа в советский период, которая была разработана в ходе реализации проекта. Все присутствующие отметили познавательность и увлекательность игры и ее детальную проработку.

Юлия Макаревич вручила благодарности за помощь в проведении поисковой работы и при подготовке открытия интерактивно-выставочного пространства «Маймакса лесопильная» партнерам проекта ЗАО «Лесозавод 25», Валерию Шварцштейну, председателю Совета ветеранов Маймаксанского округа **Валентине Шкляковой** и командам волонтеров, состоящих из учащихся старших классов школ округа и участников окружных советов ветеранов.

Интерактивно-выставочное пространство «Маймакса лесопильная» готово к работе – на его базе будут проводиться интерактивно-познавательные программы и экскурсии для школьников, студентов и взрослого населения города.

Проект «Маймакса лесопильная» стал победителем конкурса президентских грантов, направленного на реализацию проектов в области культуры, искусства и креативных (творческих) индустрий, организованного Президентским фондом культурных инициатив.



Концерт для любимого папы

В культурном центре «Северный» состоялся концерт-подарок «Любимому папе посвящается..»



В мероприятии приняли участие юные артисты коллективов культурного центра.

Свои концертные номера представили образцовая вокальная студия «Доминика», образцовый танцевальный коллектив «Горошины», танцевальный коллектив «Настроение», вокальный коллектив «Мелодия души», коллектив восточного танца «Жасмин», театральные



коллектив «Наш театр, танцевальные коллективы «Дорога танца» и «Аксиома», гости праздника: студия танца «IMPULSE PRO».

Главный лейтмотив праздника – подчеркнуть роль отца в современном мире.

Наши папы с этой почетной ношей справляются блестяще!

Пока мы были совсем крохами – они баловали нас и всячески оберегали, когда подросли – помогли узнать все об окружающей нас жизни и выбрать правильный путь, а когда совсем выросли – отпустили в вольное плавание, напутствовав добрым словом!

В День отца артисты культурного центра «Северный» дружно желали каждому папе, новоиспеченному и со стажем, долгой, счастливой жизни, богатейского здоровья, мудрости, терпения и благодарности детей!

День отца отмечается в России в третье воскресенье октября, в этом году он выпал на 16 октября.

Пусть зритель встречает вас с любовью и благодарностью

Филиалу КЦ «Маймакса» на Бревеннике исполнилось 35 лет



В филиале № 2 культурного центра «Маймакса» состоялся праздничный концерт «Дом, в котором живет творчество».

Концерт посвящен юбилею учреждения культуры.

Зрителей порадовали сво-

ими выступлениями клубные формирования КЦ «Маймакса»: ВИА «Лайм», вокальная студия «Созвучие», СЭП «Звездопад», творческая группа «Калейдоскоп», коллектив художественной самодеятельности «Сударушка и Ю».

– Уважаемые сотрудни-

го центра «Маймакса»! От всей души поздравляю вас с этой знаменательной датой!

Ваш дом культуры является центром притяжения жителей Бревенника всех возрастов. Благодаря вашему труду и творчеству жизнь на острове насыщена культурными событиями.

Желаю вам процветания, долголетия и добра! Пусть реализуются самые смелые идеи и зритель всегда встречает вас с любовью и благодарностью.

Счастья, успехов, здоровья! – сказал в своем поздравлении депутат Архангельской гордумы **Михаил Федотов**.

Иногда боль рвалась наружу, но я сдерживал чувства

Алексей Глызин: «Я чувствовал себя органично только в своей стране»

Александр ГАВЗОВ,
фото: Павел КОНОНОВ

Песни Алексея Глызина любимы миллионами. Образ этого человека всегда ассоциируется с чем-то светлым. Даже грустные мотивы заряжают слушателя невероятным оптимизмом. Так было на протяжении всего творческого пути нестарящего романтика. Он остается прежним и сегодня.

ОБ АМПУА

– Я не думаю, что есть люди, которые выбирают себе амплу. Образ формируется помимо нашей воли. Речь не о продюсерских придумках. Например, есть фактор внешности. В общем-то, тембр голоса тоже изменить не так просто. Сочетание огромного количества элементов и дает итоговый результат. Каждая деталь индивидуальна. То, что применимо к одному человеку, может быть неприемлемым для другого.

О ПУБЛИКЕ


– Главный судья – публика. Есть выдающиеся артисты, которые не слишком известны широкой аудитории. Многих музыкантов устраивает такая ниша. Я же всегда стремился стать знаменитым. Впрочем, это не означает, что я не желал прогрессировать. Напротив, я осознавал, что конкуренция на эстраде огромная. Я работал над собой не переставая. Не прекратил трудиться и после обретения успеха. Не исключаю, что если бы я дал слабину или решил довольствоваться малым, то дальше локальных достижений дело бы не пошло. Словом, критический взгляд на собственную персону необходим. В этом нет ничего фантастического.

О ЗАКОНОДАТЕЛЯХ МОД И РОДНОЙ СТРАНЕ

– Существует мнение, что законодателями мод в мировом шоу-бизнесе являются США и Великобритания. В данном стереотипе есть серьезная доля истины. На подсознательном уровне российские музыканты стремятся к упомянутому эталону. В свое время я тоже мечтал покорить американскую сцену. Увы, для запада я выглядел чужаком. Так что на оригинальности сыграть не удалось. Если продолжить эту тему, скажу, что желание отличиться от окружающих не мешает следовать тем или иным канонам. Добавлю – я чувствовал себя органично только в своей стране.

О БОЛИ НАРУЖУ

– Личные переживания всегда находили отклик в моем творчестве. Параллели отыскать довольно легко. Что касается эмоций, то все зависит от конкретной ситуации. Иногда боль рвалась наружу, но я сдерживал чувства. В эфир шло далеко не все. Аналогичная ситуация и с радостью. Ведь порой нужно исполнять веселые композиции, а на сердце тоска. Или наоборот – пришло время демонстрировать печаль, а внутри буря восторга.



О ВРЕМЕНИ И ИНТОНАЦИИ

– Время переменчиво. За ним не успеешь. Действительно, я стараюсь уловить нужную интонацию,

свойственную текущей эпохе. Хотя, справедливости ради, скажу: мне повезло, я исполняю песни на вечные темы. Такие произведения редко застревают в прошлом. Они живут столетиями. Надеюсь, что мое творчество постигнет та же участь.

О КОЛЛЕКТИВЕ ПУГАЧЕВОЙ

– Мне позвонил мой друг Виталик Любезнов, он тогда работал у Аллы гитаристом и говорит: «Алла ищет музыкантов с хорошими инструментами и данными. Тогда у меня уже была гитара американская, Gibson Les Paul, которую мне привез друг. Это была очень редкая возможность играть на профессиональных инструментах, и я пришел. Алла на все это посмотрела, послушала и говорит: «Ладно, годится». И я начал работать в ее коллективе. Алла всегда всех собирала в своем люксе, и мы устраивали веселые вечеринки. Был очень дружный коллектив. Все, конечно, боготворили, обожали нашу богиню Аллу – она в тот период времени была очень демократичной: когда надо было быть жесткой, была жесткой, но мы всегда оставались вместе. Мы жили как одна большая дружная семья.

О СЕРГЕЕ ШНУРОВЕ

– Сережа Шнуров при всей своей внешней простоте совсем не простой парень: имеет отношение и к филологии, и знает, что такое классическая музыка. Он просто угадал, что у нас любят: ненормативная лексика, которая звучит у него весело, как какая-нибудь «Вот цветет калина...». И вся эта разгильдяйская вакханалия, которая происходит на концертах, нравится нашей публике, но не всей. Есть люди, которые готовы за это разорвать. В общем, я отношусь к нему вполне положительно. Он нашел правильную нишу.

О ЛУЧШЕМ ВРЕМЕНИ

– Лучшие годы – это школа-интернат Министерства путей сообщения № 1. Ее, к сожалению, сейчас упразднили. Это не школа разведки, а обычная школа для детей работников министерства. Если родители не могли уделять внимание своему ребенку, не было нянечек, бабушки-дедушки и ребенок был предоставлен сам себе, то благодаря таким школам дети получали образование, социализировались, были на свежем воздухе, играли в игры различные спортивные, развивались – это как раз относится и ко мне.

История увидела героев

В Архангельске проходит военно-патриотический фестиваль «Герои с вечно русским сердцем».

Заседание состоялось под председательством первого заместителя губернатора Поморья, члена регионального политсовета «Единой России» Алексея Алсуфьева.

В сентябре этого года Архангельская область приняла участие во Всероссийской акции «Диктант Победы». Около 10 тысяч человек участвовали в ней. Было организовано 319 площадок. По количеству организованных площадок среди регионов Северо-Запада Архангельская область заняла первое место, обогнав Ленинградскую область и Санкт-Петербург. Со следующего года, по заявлению заместителя министра просвещения РФ, акция войдет в план воспитательной работы на учебный год.

На сайте «Диктанта Победы» опубликованы ответы на вопросы, для тех, кто хочет проверить себя самостоятельно. Экспертный совет из 239 участников, правильно ответивших на все вопросы, определил 20 федеральных победителей. Награждение пройдет в конце ноября в Москве. Главным поощрением станет посещение Парада Победы 9 Мая на Красной площади.

Фестиваль «Герои с вечно русским сердцем» проходит в Архангельске 21, 22 и 24 октября. Организаторами мероприятия являются министерство просвещения, правительство области, Российское военно-историческое общество, при поддержке регионального отделения «Единой России».

В течение трех дней общественники, активисты и просто горожане могут принять участие в череде событий.

В рамках фестиваля запланирована фотовыставка «Герои и подвиги», посвященная солдатам и офицерам Красной армии, освобождавшим Украину в 1943-1944 годах, и современным героям – участникам специальной военной операции. Главный посыл: история вновь увидела героев – в других шинелях, но с вечно русским сердцем. На выставке будут представлены фотографии, награжденные документы, воспоминания бойцов, информация о жизненном пути и боевом подвиге героев.

В программе – дискуссионная площадка молодежных патриотических и ветеранских организаций. Также состоится координационный совет по патриотическому воспитанию при губернаторе области.

Для молодежи центр «Архангел» при поддержке Росгвардии и полиции проведет военно-спортивную игру, где команды смогут посоревноваться в преодолении препятствий, метании гранат, прохождении зараженных территорий, туристической полосы. А в старших классах в течение недели пройдут тематические уроки.



#СвоихНеБросаем



Чемпионка и комсомолка

Марьяна Наумова начала заниматься спортом, когда была ребенком. Уже в 10 лет она увлеклась пауэрлифтингом

За время карьеры россиянке удалось заработать множество наград, но главной среди них стала для чемпионки любовь поклонников и тех, кому Марьяна старается помочь – ведь помимо спорта рекордсменка активно занимается общественной деятельностью.

Марьяна Александровна Наумова родилась 22 апреля 1999 года в городе Старой Руссе. Когда будущей знаменитости было четыре года, мама отвела ее на спортивную аэробiku. Занятия быстро начали приносить результаты, и вскоре девочка стала победительницей соревнований, которые проводились в Московской области. А затем отправилась на чемпионат в Австрию, где заняла 4-е место.

В пауэрлифтинг Наумова пришла благодаря отцу, который занимается жимом лежа. Она сопровождала мужчину на соревнованиях и решила попробовать повторить его успехи, используя пустой гриф. Уже спустя два дня спортсменка отправилась на тренировку вместе с папой.

Из-за физических нагрузок ученице приходилось пропускать занятия в школе, что привело к конфликтам с учителями. Но она смогла сдать ЕГЭ и поступить в Российский государственный гуманитарный университет на отделение международных отношений, где начала изучать гуманитарную миссию России на Ближнем Востоке.

Спортивная биография Марьяны началась в 2010 году, когда она выжала 50 кг на турнире «Кубок Черного моря», который проводился на Украине. Уже год спустя девушка превзошла предыдущий результат более чем на 10 кг и попала в Книгу рекордов Украины. В последующие годы копилка достижений спортсменки продолжала пополняться. В 14 лет она выполнила норматив «Элита» по жиму штанги, созданный WPA-Россия. Наумова стала первым подростком, допущенным к участию во взрослых соревнованиях, в которых она могла дать фору опытным пауэрлифтерам.

Марьяна стала открытием в мире спорта. Ее приглашали на телевидение и радио, брали автографы и фотографировались. Спортсменка начала рекламировать специальное питание MHP, что гарантировало заработок и финансовую поддержку на соревнованиях. Также россиянка участвовала в турнирах «Арнольд Классик», которые организовываются благодаря Арнольду Шварценеггеру, и оказалась чемпионкой в 2013 и 2015 годах, установив абсолютные рекорды среди девушек-подростков.

В 2016 году Наумовой пришлось сделать перерыв в спортивной карьере. Во время проверки на Arnold Sports Festival у нее в крови обнару-



жили допинг, в результате чего отстранили от соревнований на два года. В интервью для Eurosport чемпионка рассказала, что считает решение о дисквалификации несправедливым и вынесенным на основе ее политических взглядов. После истечения срока дисквалификации Наумова вернулась к пауэрлифтингу. В апреле 2019 года она при росте 173 см и весе 70 кг выиграла Кубок Москвы в весовой категории до 84 кг.

Параллельно со спортом Марьяна активно включилась в общественную деятельность. Еще в 2013-м вместе с Сергеем Бадюком, Егором Мехонцевым и другими чемпионками участвовала во Всероссийской благотворительной акции «100 рублей спасут жизнь», проводимой фондом «Живи, малыш».

Известно, что спортсменка стала членом Ленинского коммунистического союза молодежи, а также вошла в состав молодежной организации КПРФ. В соцсети Наумова неоднократно выкладывала фото с лидером Геннадием Зюгановым, участвуя в мероприятиях, связанных с деятельностью партии.

Летом 2014-го россиянка написала Ким Чен Ёну послание с просьбой посетить Северную Корею. Прощение было одобрено, и в скором времени чемпионка уже смогла посетить детские спортивные центры КНДР, а также провести мастер-класс для местной олимпийской сборной тяжелоатлетов.

Эта поездка позднее широко освещалась в российской прессе, а Наумову сравнили с Самантой Смит. В 2014-м, когда на Донбассе

начались военные действия, Марьяна решила поддержать детей ДНР и ЛНР и вместе с отцом отправилась в местные школы, взяв с собой в подарок спортивный инвентарь. Так же, как и в КНДР, здесь спортсменка провела тренировки, но теперь уже для обычных детей, мотивируя их рассказами о спорте.

Чемпионка не ограничилась одной поездкой на Донбасс – за первой последовали многократные визиты россиянки в прифронтовые зоны. В одну из таких поездок, узнав, что вскоре Марьяна собирается на чемпионат в штаты, где встретится с Арнольдом Шварценеггером, донбасские школьники написали тому письма и подготовили рисунки. Наумова специально перевела каждое послание.

В 2015-м Наумова получила приглашение от первой леди Сирии посетить Дамаск. Россиянка отправилась в горячую точку с гуманитарной миссией, в ходе которой провела несколько встреч как с государственными деятелями, так и с местными жителями. Увиденное в стране, по словам чемпионки, запомнило ей Донбасс. За общественную деятельность спортсменку осудили украинские СМИ, ее лишили звания мастера спорта Украины. После поездок в Сирию с Наумовой отказался работать бренд MHP, но ей удалось найти нового спонсора.

В 2022-м Марьяна продолжила спортивную карьеру, при этом не оставила и общественную деятельность. Также Наумова поделилась с поклонниками новостью о том, что впервые попробовала встать на доску (сноуборд). Сделать это чемпионка собиралась еще четыре года назад.

В апреле Марьяне удалось получить военную аккредитацию. Она стала ездить на Донбасс, чтобы освещать ситуацию и помогать людям.

2010 – 4-й Международный турнир «Кубок Черного моря». 1-е место – Абсолютная категория.

2011 – Открытый чемпионат Украины по пауэрлифтингу и жиму штанги лежа федерации WPA-Украина. 2-е место в Абсолютном первенстве (OPEN)

2011 – чемпионат Европы по пауэрлифтингу и жиму штанги лежа федерации IPA. 1-е место в абсолютном зачете среди женщин

2012 – Открытый чемпионат Московской области по пауэрлифтингу и жиму штанги лежа федерации IPA-Россия. Абсолютная чемпионка среди женщин.

2012 – чемпионат мира по пауэрлифтингу и жиму штанги лежа без экипировки, федерация WPA. 2-е место в Абсолютном первенстве среди взрослых (OPEN)

2013 – профессиональный турнир Arnold Bench Bash. Абсолютный мировой рекорд среди девушек-тинейджеров

2013 – чемпионат мира по пауэрлифтингу и жиму штанги лежа федерация WPC. 3-е место среди женщин во взрослой категории (без экипировки)

2013 – чемпионат мира по пауэрлифтингу и жиму штанги лежа федерация WPC. 2-е место среди женщин во взрослой категории (с экипировкой)

2013 – Всероссийский жим-марафон (в честь Дня народного единства). Новый абсолютный мировой рекорд среди девушек-подростков в экипировке, результат 140 кг

2018 – Svrljig Open – Belmuidada. 1-е место во взрослом зачете (OPEN)

2018 – первенство Москвы по пауэрлифтингу (жиму и жиму классическому) по версии федерации ФПР (IPF). 1-е место в возрастной категории «Юниорки до 23 лет»

2018 – чемпионат России по жиму (жиму классическому) по версии федерации ФПР (IPF). 3-е место в категории OPEN

2019 – Кубок Москвы по пауэрлифтингу (жиму и жиму классическому) федерация ФПР (IPF). 1-е место (OPEN) весовая категория до 84 кг, 1-е место в Абсолютном зачете (OPEN) среди женщин

Интересные факты

В 2013-м Наумову пригласили на съемки немецкой программы Galileo, в которой россиянка рассказала о своих достижениях, а также обсудила вопросы отрицательного влияния силового спорта на здоровье детей.

На чемпионате «Арнольд Классик» Арнольд Шварценеггер подарил спортсменке куртку со своим автографом.

В 2017-м знаменитость снялась в документальном фильме «Иные», в котором феноменальная сила Наумовой анализировалась с точки зрения науки.

#СвоихНеБросаем

Самая сильная девочка планеты

Марьяна Наумова: «После первого же визита в Донецк меня внесли во все черные списки, какие только есть»

Чемпионка мира по пауэрлифтингу Марьяна Наумова – военкор Первого канала – рассказывает о Донбассе, ценностях жизни, пауэрлифтинге и мечтах.

Самая сильная девочка планеты, чемпионка мира по пауэрлифтингу Марьяна Наумова восемь лет назад впервые отправилась на Донбасс. С тех пор она больше 20 раз приезжала в республику с гуманитарными миссиями, а недавно стала военным корреспондентом Первого канала.

ВЫБОР ЖИЗНИ

– После первого же визита в Донецк меня внесли во все черные списки, какие только есть, вывесили на сайте «Миротворец», убрали из Книги рекордов Украины, отобрали все спортивные регалии. Ту позицию, которой придерживаюсь сейчас, я заняла уже позже, пообщавшись с людьми, увидев все собственными глазами и разобравшись в ситуации. И я очень рада, что мое видение наконец-то совпало с повесткой, потому что раньше у меня возникали сложности со спортивными чиновниками. Они говорили: «Вечно ты, Наумова, все портишь! Нам же ехать на Украину, общаться со спортивным руководством, а тут ты со своим Донбассом». Сейчас все резко изменилось.

ПУТЬ В СПОРТ И ФИЛОСОФИЯ

– Случайно вышло. У меня отец с юности занимается этим спортом и как-то взял на соревнования, потому что меня просто не с кем было дома оставить. И мне там безумно понравилась атмосфера! Я тогда ходила на спортивную аэробику – абсолютно женский вид спорта: купальники, макияж, всякие элементы под ритмичную музыку... А тут грохочет Rammstein, сидят здоровенные мужики, тягают штангу. Контраст огромный, и я очень впечатлилась. Подумала: а почему бы и мне не попробовать? Выжала 20 килограммов четыре раза, и на следующий день мы с отцом пошли в спортзал уже вместе. Потом я начала таскать в школу медали и кубки. Да, конечно, одноклассники не оценили – там лучше быть как все. Но мне всегда было прикольно чем-то отличаться от сверстников.

Но мой отец всегда говорил, что если мои увлечения и соревнования будут мешать, мы уберем спорт, потому что на нем далеко не уедешь. И себе я никогда не ставила цель зарабатывать на спорте. Мне было все интересно. Одно время увлеклась журналистикой, потом фотографией, историей... В итоге окончила факультет международных отношений РГГУ. Сейчас учусь в магистратуре. Для меня в этом смысле примером был путь Арнольда Шварценегера – спорт, кино, политика. У меня только вместо кино телевидение, осталось сделать следующий шаг...

РАЗОЧАРОВАНИЕ В АРНОЛЬДЕ

– После того как я передала Арнольду Шварценегеру письма детей Донбасса, не последовало абсолютно никакой реакции, хотя он сказал, что будет работать над этим, и мы с ним лично знакомы. Я понимаю, что Арнольд, как человек в системе, не может, наверное, иметь другого мнения, но надеялась, что хотя бы из уважения прочтает. И поэтому, соответственно,



и захотелось записать к нему обращение, которое внезапно разошлось по всему миру. Да, от Шварценегера ответа не было, но мое обращение было, мне кажется, во всех западных СМИ. У меня журналисты из Германии, Франции, даже из его родной Австрии брали интервью.

АМБАЛ В СПИСКАХ ТЕРРОРИСТОВ

– Меня это веселит. Там люди вообще не проверяют информацию. Вот смотри. (Достаёт телефон, открывает сайт в браузере.) Данные по образованию неверные. Дальше, род деятельности: «Пособница террористов, военный корреспондент ДНР, агитатор и провокатор». Личные данные: «Девушка с прозвищем Амбал». Что это вообще? (Смеется.) У меня такого прозвища не было никогда. Какой-то сюр! Вообще, среди людей, которые, как и я, попали в базу, бытует шутка: если не знаешь, когда у твоего знако-

го день рождения, посмотри на сайте «Миротворца».

О БЕССТРАШИИ

– Волей-неволей задумываешься о своей безопасности, когда за информацию о твоём местонахождении обещают 300 баксов, а за твою голову – 5000. Номер телефона приходилось менять, страницу «ВКонтакте» взламывали несколько раз. И ладно бы дело было только во мне, но у меня есть младшая сестра, и даже ей начинают приходить какие-то угрозы. Она еще подросток, ей сложно с этим справиться.

МИРНАЯ ЖИЗНЬ

– Когда я возвращаюсь в Москву, меня довольно долго терзает деформация: бахает салют, а я дергаюсь, словно обстрел начался. Редко появляюсь в каких-то общественных местах. Мне некомфортно, что

люди стали узнавать, а я это вообще не очень люблю, если честно. В Донецке к этому привыкла, и там я понимаю, что это мои люди и ничего плохого не сделают. А здесь не знаешь, от кого чего ожидать.

О ВЗРЫВАХ РЯДОМ И ЦЕЛИ В ЖИЗНИ

– Первые два дня шарахаешься. Но потом, когда видишь реакцию людей, которые там живут и вообще глазом не ведут, даже если прямо совсем рядом просвистело, становится стыдно: что ж такое? Москвич, понимаешь, приехал! Я считаю, что у каждого человека должна быть какая-то цель в жизни. И мне всегда казалось, что у меня это нечто глобальное. Сначала я просто мотивировала детей заниматься спортом, не пить и не курить. Но быстро поняла, что этого мало. Стала объяснять им, что надо вместе с этим и читать, и изучать историю, и быть активным гражданином.

Потому что если ты что-то делаешь для других людей, то становишься человеком. А если живешь только для себя, то ты и не человек, в общем.

ЛИЧНАЯ МИССИЯ

– Обидно и странно, что люди иногда смеются надо мной за то, что я идейная. Мне кажется, у человека должна быть какая-то личная идея. Иначе зачем это все? Я еще в 2014-м поняла, что реально могу помочь тысячам детей, просто приехав с ними пообщаться. Конечно, спортивное оборудование, медикаменты, еда, деньги – это все прекрасно и очень важно. Но часто нужно просто, чтобы тебя кто-то выслушал. Когда мы приезжали в Мариуполь, люди выходили из подвалов, где просидели несколько месяцев, и начинали вываливать на нас все свои проблемы, накопившиеся эмоции. Я обычно выбираю прифронтовые районы, куда вообще никто не ездит, – типа поселка Зайцево, который постоянно обстреливается, или Александровки, окраины Донецка. И учителя говорят нам, что к ним с советских времен никто не приезжал, а тут мы, и дети потом годами хранят у себя наши фотографии. И когда я это слышу, думаю: видимо, я что-то делаю правильно.

ПАТРИОТИЗМ И НАЦИОНАЛЬНАЯ ИДЕЯ

– Должна быть национальная идея, понимание, ради чего ты живешь. Почему Украина так бьется? Потому что у них есть идея – абсолютно ублюдочная, но есть. И они планомерно вкладывали ее в головы нескольким поколениям, а мы это время упустили. Я сейчас езжу по освобожденным территориям и нередко открываю для себя интересные вещи. Например, модные, прикольные комиксы, нарисованные для молодежи еще в 2014-м. Про русско-украинскую войну. И они везде, включая школьные библиотеки. А там между делом проговаривается, что «Азов» – никакие не фашисты и не звери, а легендарный патриотический батальон. И значит, ты патриот, если ты там. Мне даже кружку вручили с портретом Степана Бандеры.

ИСТОРИИ НА ЗЕМЛЕ

– К сожалению, даже к хорошим делам часто примазываются личности, отрабатывающие какие-то свои интересы. Я посетила уже больше 100 школ на Донбассе и, увы, нередко наблюдаю, как приезжает некто, просто чтобы подарить детям четыре мяча и снять фото для отчета. Господи, ну проведи время хотя бы с детьми! Ну хоть что-то сделай! Меня это больше всего бесит. Когда Первый канал предложил работу, я им сразу сказала: понимаете, я не буду обычной ведущей, которая задает какие-то вопросы, читает подводки, кивает головой. Я реально хочу что-то полезное делать. Они меня поддержали, и мне очень нравится то, что большая часть сюжетов нашей программы – это случайно найденные истории, которые я «подняла с земли». У нас в целом уникальный проект. Мне нравится, что я могу на Первом озвучить практически любые вещи, которые меня трогают. Рассказала в эфире о трудностях провоза бронезилетов, касок, раций, дрон. На следующий день мне позвонили – мол, Марьяна, мы видели ваше обращение, постараемся решить проблему!

Педагогический десант:

Почти 50 представителей сферы образования Ярославля прибыли

Наталья ЗАХАРОВА,
фото: Павел КОНОНОВ

В Архангельск прибыла делегация из Ярославля – 47 директоров школ и учреждений дополнительного образования во главе с руководством департамента образования.

В столицу Поморья они приехали для обмена опытом. Гости побывали в гимназии № 24, школах №№ 11, 77 и новом корпусе 28-й на 860 мест, который открыл свои двери в этом году в округе Варавино-Фактория.

Так, школа № 77, несмотря на удаленность от центральной части города, – одна из передовых образовательных организаций. Два года назад в здании на Адмирала Макарова проведен капитальный ремонт, в этом году начат капремонт еще одного корпуса 77-й – на Дежневцев. Причем работы проводятся без прерывания учебного процесса – только в летние месяцы в два этапа. Гости выразили желание перенять этот опыт, поэтому большая часть встречи была посвящена теме ремонта.

– Также коллегам понравились технологии, которые мы применили в здании на Адмирала Макарова, а именно стекломатричные панели, которые использованы при отделке стен, – рассказал директор школы № 77 **Илья Иванкин**.

Показали гостям и визитную карточку 77-й – школьный технопарк «Кванториум», который работает уже второй год. Он создан в рамках реализации нацпроекта «Образование», цена вопроса – более 21 млн рублей. Неслучайно инновационная площадка создана в учебном заведении, расположенном на окраине Архангельска, ведь задача таких проектов – обеспечить равные возможности по изучению современных технологий.

Среди направлений работы школьного технопарка – робототехника, хайтек, нейротехнологии, моделирование коптеров, энергетика... Все это гости смогли не только посмотреть, но и «потрогать» – для делегации провели несколько мастер-классов.

– У нас уже занимается почти 200 детей. Минувший сезон показал востребованность «Кванториума», поэтому мы ставим перед собой задачу вовлекать ребят из разных школ левобережной части Архангельска. Более того, начинаем работу с педагогами региона, планируя начать программу повышения квалификации наставников по цифровой физике. Также в ближайших планах – участие в различных конкурсах по вовлечению детей в научно-техническое творчество и проведение подобного большого мероприятия для педагогов Поморья, – рассказала руководитель «Кванториума» **Мария Нестеренко**.

К слову, в Ярославле школьный «Кванториум» открылся только в этом учебном году, поэтому директора учреждений приняли решение о сотрудничестве – представители 77-й будут поддерживать коллег информационно.

Наметили и ответный визит архангельской делегации в Ярославль. Такие встречи по обмену опытом, по словам представителей педагогического сообщества, весьма полезны для развития системы образования.

– Не стоит вариться в собственном соку! Надо больше встречаться, завязывать контакты, делать совместные межрегиональные проекты. И на муниципальном уровне тоже – уже сейчас мы планируем



организовать подобное мероприятие для сельских школ Архангельской области, пригласить в столицу Поморья коллег из районов. В частности, свое желание выразили Виноградовский и Холмогор-

ский округа. С удовольствием поделимся своим опытом, думаю, он будет полезен, ведь сейчас во многих школах региона открываются «Точки роста». Надо всем объединяться, взаимодействовать –

это пойдет только на пользу качеству образования, – уверен Илья Иванкин.

В гимназии № 24 к встрече с делегацией из Ярославля подошли нестандартно. Ребята совместно с

учителями в творческой визитке рассказали о направлениях работы учреждения, объединениях дополнительного образования и внеурочной деятельности, о волонтерстве и многом другом.

Ярославль – Архангельск

в столицу Поморья, чтобы изучить опыт работы коллег-северян



Гости познакомились с десятком различных площадок – от службы примирения до школьного хореографического театра.

Так, служба примирения начала свою работу осенью прошлого года. Здесь проводятся примирительные встречи, круги сообщества по актуальным для подростков темам: «Я и мои эмоции», «Толерантность», «Мои коммуникативные навыки» и пр. Причем эти мероприятия проводят юные волонтеры-медиаторы самостоятельно под контролем куратора.

Изюминка гимназии – инженерный кластер. В лаборатории у ребят есть доступ ко всем информационным технологиям. Кстати, федеральные учебные пособия, по которым школьники изучают робототехнику, разработаны учителем информатики и ИКТ гимназии **Денисом Копосовым**.

Гостей также познакомили с проектом «Города воинской славы. Архангельск – Нальчик: в одном строю». В его рамках ученики получили возможность побывать в Приэльбрусье, где находился самый высокогорный фронт Великой Отечественной войны, почтить память павших и отдать дань уважения ныне живущим ветеранам.

Из этого опыта родилась идея создания на базе гимназии виртуального образовательного-туристического центра патриотической направленности

– Это позволит сделать историю Севера доступнее для многих молодых жителей нашей страны, а северянам даст возможность выйти за пределы своего региона. Виртуальные экскурсии по памятным местам Русского Севера, разработанные и снятые самими детьми для своих сверстников, помогут сплотиться, подружиться и сохранить историческую память вне зависимости от того, где живут ребята, – рассказал директор гимназии № 24 **Иван Белов**.

Чтобы реализовать идею, инициативная группа педагогов по-

дала заявку на участие в конкурсе на предоставление президентского гранта.

Гости высоко оценили гимназию № 24 начиная от интерьера и оснащенности классов, заканчивая общей атмосферой сплоченности педагогов и детей.

– Нам понравились лица ребят и учителей. Мы поняли, что здесь работает большая сплоченная команда единомышленников. Мы приехали к вам в гости, а чувствуем впечатлениями от посещения гимназии директор департамента образования мэрии города Ярославля **Елена Иванова**.

В программе пребывания – и встреча с руководством админи-

страции Архангельска. Членов делегации приветствовал глава города **Дмитрий Морев**.

– Для нас большая честь – принимать в гостях коллег из Ярославля. Мы готовы делиться своим опытом, наработками и ждем от вас встречной поддержки – мы открыты любым новациям, хорошим практикам, – обратился к присутствующим градоначальник.

Дмитрий Морев также познакомил гостей с особенностями системы образования Архангельска. В ее составе – 116 учреждений: 51 школа, 59 детских садов, пять учреждений дообразования и центр «Леда». Это 38 тысяч школьников, около 20 тысяч дошколят, 4,5 тысячи педагогов.

Глава столицы Поморья отметил, что нынешний год для системы образования города – прорывной. Системной стала работа по капитальному ремонту школ, впервые за 30 лет открыта новая школа на 860 мест, продолжается строительство школы на 1600 мест, которая примет детей уже в следующем учебном году. В планах на следующий год – запустить строительство еще одной школы на 860 мест.

Вместе с тем острой в системе образования остается кадровая проблема. Для ее решения предусмотрены социальные меры поддержки.

– Это выплаты молодым педагогам по окончании первого, второго и третьего года работы в размере 20 тысяч рублей, на следующий

год постараемся эту сумму увеличить. Кроме того, есть областная разовая выплата педагогам в размере 100 тысяч рублей. С этого года в Архангельске заработала программа поддержки иногородних педагогов: мы выделяем субсидию в размере 10 тысяч рублей в качестве компенсации за нем жилья. В том числе благодаря этому у нас работают педагоги не только из Архангельской области, но и также из других регионов, например Вологодской области. Также оказываем поддержку студентам-целевикам – ежемесячно выплачиваем пять тысяч рублей в качестве стипендии, – рассказал **Дмитрий Морев**.

В свою очередь члены делегации рассказали об особенностях системы образования в своем городе. А также поблагодарили архангельских коллег за теплый прием и пригласили их с ответным визитом в Ярославль.

По словам директора департамента образования мэрии Ярославля **Елены Ивановой**, ее коллеги часто выезжают в другие города для обмена опытом, однако на Севере они впервые.

– Наверное, проблемы, которые существуют в системе образования, одинаковы для всех достаточно крупных муниципалитетов. Поэтому хочется говорить о людях, которые решают эти проблемы, а люди здесь замечательные. Сегодня в Ярославле заморозки, а здесь мы согрелись, и это не столько про погоду, сколько про душевное тепло. Все, с кем нам довелось познакомиться в Архангельске, встречали нас с искренней радостью – от главы города до детей. Сама я была в Архангельске в далеком 1986 году, и меня очень впечатлили изменения, которые произошли в городе с тех пор: из деревянного он превратился в современный. И конечно, впечатлила своими масштабами Северная Двина – она как море!

Мы всегда держали с департаментом образования Архангельска связь через Союз городов центра Северо-Запада. А теперь знакомимся ближе. Мы готовы и дальше укреплять наши знакомства. Каждая такая поездка важна тем, что мы можем понять, правильно ли мы решаем проблемы и правильно ли ставим задачи. Дальше ждем визит архангелогородцев к нам! – подвела итог поездки **Елена Иванова**.



Женские инициативы – в центре

Главная тема дня – меры поддержки



■ С ветеранами педагогического труда Котласа из клуба «Большая перемена»

■ С активистами городского некоммерческого партнерства «Женщины Коряжмы»

Александр ГАВЗОВ

Традиционная региональная неделя депутата Госдумы Елены Вторыгиной, как правило, начинается со встречи с руководителями Архангельска, регионального правительства и областного Собрания.

На этот раз свои встречи и мероприятия депутат провела на юге области – в Коряжме, Котласе, Котласском и Вилегодском районах. Тема встреч – новации в законодательстве, обсуждение проблем развития муниципальных образований и роль в этой работе женщин.

ВETERАНЫ ПОМОГАЮТ

В рамках региональной недели депутат Госдумы Елена Вторыгина встретила с представителями советов ветеранов.

В поселке Вычегодском состоялась встреча с представителями сразу двух Советов ветеранов – по-

селковым и Сольвычегодским региональным советом ветеранов Северной железной дороги.

Вопросы для острого разговора как всегда самые животрепещущие: уборка территорий, работа регионального оператора реформы ТКО, благоустройство дворовых территорий и парка поселка, освещение улиц и многие другие.

Но главной темой, конечно, стали меры поддержки наших военнослужащих и их семей.

– Сейчас мы должны сделать все, чтобы, пока мужчины защищают нас и нашу страну, их близкие чувствовали в нас опору, – подчеркнула Елена Вторыгина.

Совет ветеранов железной дороги поддерживает участников СВО и оказывает посильную помощь. Например, навязали целую партию теплых носков, которые, конечно, будут греть не только ноги наших бойцов, но и душу.

Ветераны считают, что сейчас особенно важно оказывать психологическую помощь женам, матерям и детям мобилизованных граждан.

Иногда просто дружеская беседа может поддержать и успокоить, поэтому сейчас нужно проявлять

максимум участия к семьям призванных по частичной мобилизации. И это наша задача – тех, кто остался рядом с ними дома.

Кроме того, депутат Госдумы и жители поселка железнодорожников обсудили вопросы транспортного сообщения. С октября отменен автобус, который возил людей на приусадебные участки, но «дачный» сезон еще не окончен, и жители просят продлить действие этого маршрута до ноября. Елена Вторыгина обсудит с городской администрацией эту проблему.

Еще один важный вопрос в Вычегодском – доступность медицинской помощи.

Поселковая поликлиника работает только по будням, но плановая медпомощь требуется людям и в выходные. Например, перевязки или уколы.

Эти вопросы будут в повестке дня встречи Елены Вторыгиной с главой Котласа Светланой Дейнеко и главным врачом Котласской центральной городской больницы Хизри Ильясовым.

Жители должны проходить все необходимые для выздоровления процедуры в срок.

НОВАЯ ШКОЛА

В Котласе в рамках нацпроекта готовится к открытию новая школа № 105. В самое ближайшее время дети начнут здесь учебный процесс, а пока здание заботливо готовят к открытию педагоги и родители.

Здесь просторные и светлые кабинеты, удобное расположение классов и, что очень важно, продуманная до мелочей система безопасности детей.

Изоминка здания – сектор «Коммуникация». Это рекреация, куда можно войти только без мобильного телефона. И это то, чего сейчас особенно не хватает нашим детям, – место для живого общения.

– Не раз бывала на этом объекте строительства, и сегодня было особенно приятно своими глазами увидеть, какая классная и суперсовременная получилась у нас школа. В школе подготовлено очень хорошее большое помещение под библиотеку, но пока оно недостаточно наполнено книгами. Договорились с директором учреждения Натальей Александровной Зубовой, что подключусь к этому вопросу и вместе решим, какими изданиями нужно снабдить эту «книжную сокровищницу».

Не скрою, самой захотелось поработать в стенах новой школы, поэтому, возможно, в следующую региональную неделю проведем здесь мероприятия наших женских проектов. Если, конечно, коллектив школы будет не против. Поздравляю педагогов, учеников и родителей Котласской школы № 105 с новосельем. Пусть в новых стенах учебный процесс будет в радость и на пользу, – поделилась своими впечатлениями от посещения школы Елена Вторыгина.

ЛЫЖИ БУДУТ РАЗВИВАТЬ

После избрания председателем Федерации лыжных гонок и биатлона в Архан-



■ Совет ветеранов железной дороги поддерживает участников СВО и оказывает посильную помощь

НА БОЛЬШОЙ ПЕРЕМЕНЕ

Также Елена Вторыгина встретила с ветеранами педагогического труда Котласа из клуба «Большая перемена». Депутат и ветераны говорили о развитии системы образования и воспитании подрастающего поколения.

– Это одни из ключевых направлений работы нашего Комитета Госдумы по вопросам семьи, женщин и детей, – подчеркнула парламентарий.

В 2022 году произошло множество масштабных перемен в этих сферах: создано Российское движение детей и молодежи, совсем недавно принят «золотой» стандарт образования, который будет применяться в школах со следующего учебного года, внесены изменения в закон «Об образовании», исключая понятие «образовательная услуга», что повышает престиж профессии педагога, в школах теперь проходят еженедельные торжественные линейки с исполнением гимна России и поднятием триколора и классные часы «Разговор о важном» и многое другое.

– Важно, что все эти инициативы поддерживает профессиональное сообщество. В этом я убедилась сегодня на встрече с ветеранами педагогами – мы много говорили о том, что страна взяла правильный курс на патриотическое воспитание детей и молодежи и привитие им традиционных семейных ценностей, – рассказала Елена Вторыгина.

Отдельной темой разговора стали меры поддержки семей граждан, призванных по частичной мобилизации. Своим жизненным опытом и просто женским участием члены клуба могут поддержать жен, матерей и детей военнослужащих, для многих из которых эти педагоги еще со школьной скамьи являются авторитетом.

общественного внимания

наших военнослужащих и их семей



■ На встрече с партийцами Котласа и Котласского района

■ Лыжероллерная трасса и лыжный стадион с селе Ильинско-Подомское

гельской области Елена Вторыгина обозначила, что одним из ключевых направлений работы будет развитие лыжного спорта в территориях нашего региона.

В селе Ильинско-Подомское есть лыжероллерная трасса и лыжный стадион. Сюда и приехала парламентарий и президент федерации. Это отличное место для тренировок местных жителей и гостей муниципалитета. Глава округа Алексей Аксенов и тренеры ДЮСШ «Виледь» Сергей и Вера Шимко рассказали о планах развития лыжного спорта в районе для того, чтобы здесь была возможность проводить соревнования межрегионального уровня.

– Проработаем этот вопрос в рамках деятельности федерации, – пообещала депутат.

Кроме того, парламентарий посетила строительство школы в Ильинско-Подомском. Здесь полным ходом идут внутренние работы и благоустройство территории. В соответствии с контрактом, завершить строительство объекта планируется к концу года.

ЕДИНОРОССЫ В АВАНГАРДЕ

В авангарде решения многих проблем являются местные единороссы Котласа, Котласского и Красноборского районов. С ними и встретила Елена Вторыгина.

Депутат, представляющий в Госдуме «Единую Россию» встретила с общественностью, ветеранами педагогического труда, акти-

вом ветеранов в поселка Вычегодского и Сольвычегодским региональным советом ветеранов Северной железной дороги.

На встрече с партийцами Котласа и Котласского района депутат Госдумы рассказала об основных законодательных инициативах, которые будут рассмотрены на осенней сессии российского парламента. У депутатов сейчас большая работа по принятию федерального бюджета. И, как заместитель председателя Комитета Госдумы по вопросам семьи, женщин и детей, Елена Вторыгина особый акцент ставит на мерах поддержки семей, детей, развитии системы образования и возрождении системы первичного здравоохранения, а также комплексного развития сельских территорий.

В ходе встречи обсудили и вопросы принятия в состав РФ новых субъектов, проработки мер по поддержке

семей военнослужащих-участников СВО, расширения спектра мероприятий проекта «Социальный десант», разработки новой Национальной стратегии в интересах женщин на 2022-2030 гг., введение нового «универсального пособия» и «золотого стандарта образования».

Партийцы рассказали о направлениях деятельности местного отделения, реализации в городе национальных проектов, которые находятся на контроле у местного отделения партии.

О том, как реализуются проекты в Красноборском районе, шел разговор и на встрече с партийцами местного Красноборского отделения.

Елена Вторыгина подчеркнула, что такие встречи в территориях необходимы и востребованы.

– Партийцам важно из первых уст узнавать обо всех инициативах, которые реализуются Государствен-

ной Думой, Правительством России и правительством Архангельской области, и направлены они, конечно, в первую очередь на повышение благополучия наших граждан.

Здесь мы можем в формате открытого диалога обсудить все вопросы, которые беспокоят людей на местах, а потом активисты партии смогут дать все необходимые разъяснения жителям своих территорий.

Беседы получились интересные и живые. Спасибо за встречу, коллеги! Будем на связи, как и всегда, – отметила Елена Вторыгина.

ЖЕНЩИНЫ КОРЯЖМЫ ДЕЙСТВУЮТ

Региональная неделя депутата Госдумы Елены Вторыгиной завершилась встречей с активистами городского некоммерческого партнерства «Женщины Коряжмы» во главе с лидерами объединения Еленой Яковлевой и Татьяной Игуменцевой.

Активные женщины города с депутатом Госдумы обсудили тему развития общественного движения и наметили план совместной работы с Женской палатой депутатов. Инициатором ее создания и организатором является Елена Вторыгина.

Совсем недавно организация «Женщины Коряжмы» выиграла губернаторский грант и планирует предстоящей весной провести слет активистов всех общественных организаций Коряжмы.

«Женщины Коряжмы» существуют уже 17 лет и за это время провели массу различных мероприятий и акций. Активистки поддерживают местные власти и благодаря объединению появился Центр женских инициатив, где и зарождаются новые проекты организации.

– У нас состоялся живой и заинтересованный разговор, в центре которого сегодняшние непростые времена и помощь семьям, особенно тем, чьи мужчины отправились защищать Россию. Поговорили также об инициативах, с которыми женщины выступают. Была очень рада встрече, подруги. Будем работать вместе на благо развития нашего женского сообщества, – отметила Елена Вторыгина.



■ В Котласе в рамках нацпроекта построена новая школа № 105

Фото: сетевое издание «Коряжма24»

Женская стратегия

Депутат Госдумы Елена Вторыгина собрала активных женщин региона на заседание Женской палаты депутатов

Александр ГАВЗОВ

Ключевой темой заседания стала Национальная стратегия в интересах женщин. Сейчас в Правительстве России идет разработка Нацстратегии в интересах женщин на 2022-2030 годы. И женское движение активно участвует в ее разработке.

С ЗАБОТОЙ О ЖЕНЩИНЕ

А начали с того, что подвели итоги реализации стратегии 2017-2022 в Архангельской области. Об этом рассказал и. о. регионального министерства труда и социального развития Владимир Торопов и заместитель министра здравоохранения региона Татьяна Русина.

За эти годы порядка 109 тысяч женщин в Архангельской области обратились в региональную службу занятости за содействием в трудоустройстве и нашли работу, прошли профессиональное обучение, получили услугу по организации предпринимательской деятельности. Почти 160 тысяч семей с детьми в Поморье получили господдержку в рамках социального контракта.

В части мероприятий Нацстратегии по линии здравоохранения за годы ее реализации медиками проводятся профилактические осмотры несовершеннолетних девочек и диспансеризация женщин, оказывается высокотехнологичная медпомощь женщинам с диагнозом «бесплодие», ведется разъяснительная работа по здоровому образу жизни, реализуются проекты «Школа укрепления здоровья» и «Студия хорошего настроения» и многое другое. Все они направлены на профилактику различных репродуктивных заболеваний с раннего возраста.

СОЦИАЛЬНЫЙ ДЕСАНТ – ДЕТАМ И СЕМЬЕ

Проект «Социальный десант» тоже является частью нацстратегии, и в его рамках консультации за весь период работы получили жители 179 населенных пунктов региона.

«Социальный десант» также поможет родителям детей с ограниченными возможностями. Об этом шел разговор после выступления главного спикера на эту тему – традиционного участника Женской палаты уполномоченного по правам ребенка при губернаторе Архангельской области Елены Молчановой.

Детский омбудсмен заострила внимание участников дискуссии на особой поддержке семей, воспитывающих детей с ограниченными возможностями здоровья. Очень часто родители особенных детей не знают обо всех положенных им мерах господдержки и не понимают, например, что такое индивидуальная программа реабилитации и абилитации ребенка с особенностями здоровья, как с ней работать и куда обращаться за помощью.

Остро стоит вопрос оказания ранней помощи, когда есть возможность минимизировать последствия для здоровья и развития ребенка с ограниченными возможностями здоровья. Для этого нужно проводить разъяснительную работу



ту по первым признакам различных заболеваний у детей, чтобы родители не пропустили их при возникновении и сразу обратились за помощью.

– Практически все семьи, столкнувшись с особенностями ребенка, очень эмоционально переживают этот момент и нередко замыкаются в себе. Здесь также может помочь психолог, которого мы хотим включить в мобильные бригады «Социального десанта», – отметила в ходе разговора заместитель председателя Комитета Госдумы по вопросам семьи, женщин и детей Елена Вторыгина.

Кроме того, Елена Молчанова предложила организовать отдельные встречи в районах с родителями детей с ограниченными возможностями здоровья в рамках проекта «Социальный десант», чтобы проводить разъяснительную работу по мерам поддержки семьям с особенными детками.

Предложение Елена Вторыгина проработает с профильным ведомством, чтобы определить, в каком формате эти встречи будут удобны для всех участников.

Детский омбудсмен отметила, что благодаря нашему «Социальному десанту» за последний год значительно снизилось количество обращений к региональному уполномоченному по правам ребенка в

части назначения социальных выплат семьям с детьми.

– Проект приносит пользу людям, а это значит, что нужно масштабировать его возможности, – подчеркнула Елена Молчанова. – Было бы полезно ввести консультации родителей, воспитывающих детей с особенностями здоровья. Это станет эффективным и полезным инструментом в работе с этой категорией семей.

Елена Вторыгина отметила, что все эти меры направлены на развитие института семьи и поддержку женщин нашего региона. Чтобы каждая из них могла найти себя и заниматься не только бытом и детьми, но и уделять время себе и саморазвитию без ущерба для благосостояния своих семей.

– Безусловно, эти мероприятия будут продолжены в рамках новой стратегии, но мы должны проработать и новые меры поддержки и развития для каждой женщины нашего региона в соответствии с современными условиями. В наших женских проектах мы много внимания уделяем эмоциональному здоровью и развитию личности, проводим мастер-классы и вебинары. Кто как не мы, работающие жены и матери, можем знать, как сложно совмещать семью и любимое дело и искать баланс в сохранении домашнего очага и профес-

с превышает одного прожиточного минимума, а не двух, как было раньше.

Плюс при назначении новой меры, если родители ребенка являются безработными, будут учитываться причины отсутствия трудовой занятости. Так мы сможем поддержать именно те семьи, которые действительно в этом нуждаются по независящим от них причинам, – подчеркнула Елена Вторыгина.

Важное замечание в ходе обсуждения новой меры господдержки прозвучало от депутатов муниципального уровня.

– В законе указано, что пособие назначается супругам, то есть в случае развода при назначении пособия будут учитываться доходы только одного из родителей. И в интересах ребенка, целесообразно заменить «супруги» на «родители». Это предложение вынесу на обсуждение нашего Комитета по вопросам семьи, женщин и детей, – подчеркнула парламентарий.

Участники дискуссии считают, что сейчас важно провести большую разъяснительную работу по назначению «универсального пособия», чтобы к моменту его введения все жители понимали, кому оно назначается и на каких условиях.

Задачи по разъяснению частично ложатся и на женское сообщество, ведь иногда нужно провести точечные консультации. Кроме того, с вопросами по «универсальному пособию» жители смогут обращаться и к специалистам «Социального десанта».

ПОМОЩЬ ПО ЗОВУ СЕРДЦА

Не могли женщины прийти мимо темы помощи нашим мобилизованным и их семьям.

Представители женского сообщества уже ведут эту работу в районах Архангельской области точно, по зову сердца, но сейчас важно систематизировать эту поддержку и оказывать всестороннюю помощь женам, матерям и детям граждан, призванных по частичной мобилизации, окутать теплом и заботой каждую семью наших военнослужащих.

– С исполняющим обязанности регионального министра труда и социального развития Владимиром Тороповым мы договорились, что включим в мобильные бригады нашего проекта «Социальный десант» психолога, с которым при необходимости смогут пообщаться члены семей военнослужащих и не только. Кроме того, специалисты социальной сферы в рамках «высадки» «Социального десанта» в районы области будут консультировать по федеральным и региональным мерам поддержки для участников специальной военной операции и их семей. Но самое важное – мы должны проявить человеческое участие, чтобы семьи военнослужащих, которые сейчас защищают нас и нашу страну, чувствовали, как мы ими гордимся и ждем их возвращения целыми и невредимыми, – сказала в своем выступлении Елена Вторыгина.

Участники заседания проработали предложения в новую стратегию, которые будут направлены от нашего региона в Минтруд РФ

УНИВЕРСАЛЬНОЕ ПОСОБИЕ

Еще одним пунктом повестки дня стало введение «универсального пособия». Споры были жаркие.

– Принятая законодателями инициатива предполагает объединение нескольких выплат для беременных женщин и семей с детьми, а также пособие будет назначаться тем семьям, у которых доход не

Крошки знакомятся окружающим миром

В детском саду № 173 работает адаптационная группа «Крошка» для детей с 1 года до 3 лет, не посещающих детский сад.

В программе деятельности группы общение и игры по интересам, образовательные занятия (художественное творчество, развитие речи, музыкальное развитие, физическая культура), а также необходимая консультативная помощь родителям.

Малыши вместе с мамами и папами в игровой форме по принципу

«рука в руке» активно знакомятся с различными героями, животными, предметами, исследуют окружающий мир, рисуют, танцуют, лепят из пластилина, формируют элементарные двигательные умения и навыки.

В результате деятельности адаптационной группы дети учатся играть с развивающими игрушками и предметами, у малышей появляется потребность в общении со сверстниками, повышается самостоятельность и общая активность, а в дальнейшем ребенок быстрее адаптируется в детском саду.



«Детский сад – город профессий»

У дошколят детсада № 123 прошла неделя самоуправления



ФОТО: ДЕТСКИЙ САД № 123

Для детей создавались условия ранней профориентации.

На Неделе самоуправления воспитанники «путешествовали» по детскому саду.

Они брали интервью у работников дошкольного учреждения, задавали интересующие их вопросы,

узнавали подробности работы каждого сотрудника.

А понаблюдав профессиональную деятельность работников, узнав из живого диалога нюансы профессий дошкольного учреждения, ребята определялись со своим выбором.

Так, воспитанники старших групп побывали в роли воспитате-

ля, инструктора физкультуры, охранника, музыкального руководителя, уборщицы, повара, кастелянши, заведующего, заместителя заведующего, документоведа и бухгалтера.

– Ребятам Неделя самоуправления очень понравилась. Они побывали в роли сотрудников нашего детского сада. Для них, безусловно,

это проводилось в формате игры, но, по признанию самих воспитанников, некоторые профессии им показались интересными, хоть и весьма сложными. А кто-то у нас даже побывал в роли заведующего детским садом, и наш руководитель **Галина Сергеевна Болтовская** провела для таких ребят мастер-класс по управлению столь важ-

ным объектом. В первую очередь Неделя самоуправления проводилась для того, чтобы дети познакомились с миром профессий, понимали, что каждая специальность собой представляет, чтобы в будущем сделать уверенный выбор, – рассказала заместитель заведующего по воспитательной работе **Ирина Кладовщикова**.

Наши «веснушки» прославили Архангельск

Детский сад № 186 вошел в двадцатку лучших инклюзивных детсадов России



С 2017 года детский сад «Веснушка» в округе Майская Горка работает над проектом «Детский сад для всех и каждого», цель которого – создание модели инклюзивного образования для детей с ограниченными возможностями здоровья раннего дошкольного возраста. За пять лет 100 дошколят смогли пройти через программу.

Для эффективной коррекционной работы с детьми педагоги используют современные подходы образования, а также современные технические средства. Например, в марте этого года детским садом был закуплен интерактивный пол MAGIUM, который помогает развивать речь, сенсорику и память ребенка. Пользуются им воспитатели, логопеды, физрук, педагоги дополнительного образования.

Сейчас детский сад «Веснушка» и его педагогический коллектив прошли в финал IX Всероссийского конкурса «Лучшая инклюзивная школа России – 2022» в номинации «Детские сады». Следующий этап пройдет с 26 по 28 октября.



Пусть ребенок говорит

На базе детского сада № 20 «Земляничка» начала работу группа для детей с тяжелыми нарушениями речи

В детском саду созданы специальные условия для оказания квалифицированной помощи.

Здесь организованы развивающие и коррекционные занятия в соответствии с адаптированной основной образовательной программой. Педагоги применяют

специальные технологии обучения, развития и воспитания детей.

Для организации образовательного процесса используется игровое и специальное, в том числе учебное, реабилитационное оборудование. Это и кабинет сенсорной интеграции, и специальный физкультурный зал с мягким покрытием, обо-

рудование для песочной терапии; стеклянные мольберты и др.

В случае согласия на зачисление ребенка предлагаем обратиться в отдел регистрации и контроля администрации Архангельска, по адресу: пл. В.И. Ленина, д. 5, ежедневно с 09:00 до 16:00. При себе иметь документ, удостоверяющий личность.

Александр НИКОЛАЕВ

В Архангельской области, как и во всей стране, будут возрождать систему профтехобразования. Законодатели предлагают возродить учебно-производственные комбинаты, существовавшие в советское время. В России идет дискуссия – кому и какие рабочие специалисты нужны в современной России.

Организация экономического сотрудничества и развития (ОЭСР) сообщает, что в России 60 % населения имеют среднее или высшее образование, а 40 % современных выпускников 9-х классов продолжают обучение в системе среднего профессионального образования. Более того, количество желающих продолжить обучение не в вузе, а в техникуме или колледже растет с каждым годом.

По данным опроса (в нем приняли участие 1,5 тыс. человек со всей страны), проведенного в мае и июне исследовательским центром портала SuperJob, лишь у 48 % родителей выпускников дети в этом году будут поступать в вузы. Для сравнения, в 2010 году таковых было 80 %. Обучение в «средних» учебных заведениях продолжают дети четверти опрошенных (шесть лет назад так ответили только 8 %), 21 % респондентов на момент опроса еще не приняли окончательного решения о будущем детей, и только у 1 % дети сразу после школы пойдут работать. Чаще остальных в колледжи и училища планируют поступать дети из семей с невысоким уровнем дохода (до 25 тыс. рублей в месяц). Выпускники, поступающие в техникумы и училища, чаще всего хотят стать фельдшерами, программистами, юристами, учителями, поварами, дизайнерами, автомеханиками, строителями, бухгалтерами, спасателями и парикмахерами.

– Важно возродить интерес к рабочим профессиям и вернуть им быллой престиж, – говорит первый заместитель председателя комитета Госдумы по образованию **Владимир Бурматов**. – Системная профориентация школьников должна начинаться с 5–6-х классов. Необходимо рассмотреть возможность возрождения системы учебно-производственных комбинатов, существовавших в советское время, но на современной технической и информационной базе. Высшее образование давно не является единственным социальным лифтом, и система среднего профессионального образования (СПО) должна создавать дополнительные возможности для инвалидов и для детей из неблагополучных и малообеспеченных семей.

Парламентарий напомнил, что президент России **Владимир Путин** поставил задачу по созданию в России 25 млн высокотехнологичных рабочих мест. Обеспечить эти места квалифицированными кадрами – задача, которую должна помочь решить система СПО. Для этого необходимо не только создать и развивать современные многопрофильные колледжи во всех регионах страны, но и усилить практическую составляющую обучения, приблизить подготовку кадров к потребностям конкретных производств и предприятий.

– Ситуация, когда первое, что слышит выпускник техникума, придя на производство, – это слова о том, что все, чему его учили до этого, нужно забыть, должна остаться в прошлом, – резюмирует **Владимир Бурматов**.

Что собой вообще представляют учебно-производственные комбинаты (УПК)?

В СССР они появились в середине 1970-х годов и помогали старшеклассникам получить начальную профессиональную трудовую



«Рабочий» диплом

Важно возродить интерес к рабочим профессиям и вернуть им быллой престиж



подготовку. Тогда учащиеся старших классов общеобразовательных школ были обязаны четыре часа в неделю заниматься профессиональным обучением и еще столько же – «общественно полезным трудом». Для этого один день в неделю старшеклассники занимались не в школе, а в УПК. По окончании обучения ученики сдавали квалификационные экзамены и получали свидетельство об освоении трудовой специальности. Набор специальностей, по которым проводилось обучение, согласовывался органами местного самоуправления.

В современной России УПК как таковых нет, отчасти их роль на себя взяли учреждения среднего профессионального образования (колледжи, техникумы), которые

занимаются подготовкой представителей рабочих специальностей и подготовкой специалистов среднего звена. Принципиальное отличие УПК от техникумов и колледжей заключается в том, что первые входили в систему школьного обучения, дополняли реализацию стандартов школьного образования и финансировались за счет средств муниципалитетов.

Современные средние профессиональные учреждения финансируются в основном из региональных бюджетов, в них могут учиться школьники не только из одного конкретного населенного пункта, но со всей области и со всей России.

– Для того чтобы заново запустить систему УПК, потребуется сначала создать всю необходимую

инфраструктуру: построить новые учебные корпуса, оборудовать в них специальные помещения, – считает директор техникума им. С. П. Королёва в Королеве Московской области **Ираида Ласкина**.

– На мой взгляд, нужно возродить не УПК как таковые, а преподавание технологии в среднем звене школы в целом. Проблема в том, что такого предмета, как «технология», в большинстве современных школьных учреждений нет вообще.

Интересно, что разделение уровней образования на «школу», «техникум» и «вуз» в большинстве стран отсутствует вовсе. Согласно международной практике, образование делится только на два уровня – общее образование (general) и профессиональное (professional).

Наше «среднее профессиональное» при таком подходе рассматривается как часть «общего» образования.

По словам **Марка Аграновича**, руководителя центра мониторинга и статистики образования Федерального института развития образования, половина школьников в других странах после окончания основного этапа обучения уже имеют на руках сертификат, который признается и ценится на рынке труда.

В итоге такие выпускники чувствуют себя намного увереннее, чем российские школьники, которые спустя 9 или 11 лет обучения могут только или пойти учиться дальше, или устроиться разнорабочими на самую низкооплачиваемую работу.

– Дипломы средних профессиональных учреждений должны иметь реальный вес на рынке труда, – говорит **Марк Агранович**. – Любая профессиональная подготовка для тех, кто не хочет поступать в вуз, – это более чем полезное дело. После окончания заведения среднего профессионального образования молодым людям должна присваиваться конкретная специализация.

Чем в этом случае может помочь УПК? На мой взгляд, возродить их – это странная идея, которая будет иметь вес только в том случае, если учебные комбинаты будут работать в тесной связке с уже существующими техникумами и колледжами.

Принято считать, что в колледж или техникум поступить проще, чем в вуз, однако это не так. **Владимир Прохоренко**, директор колледжа при Государственном университете морского и речного

флота имени адмирала С. О. Макарова, говорит, что в прошлом году конкурс при поступлении в среднем составлял четыре человека на место.

– Из года в год конкурс увеличивается, к нам поступают не только молодые люди, но и девушки, – рассказывает **Владимир Прохоренко**. – Большой конкурс на береговые специальности, как раз туда охотно поступают девушки. Средний балл в аттестате для успешного поступления должен быть точно не меньше четырех, а то и больше. С чем связан такой интерес? Наверное, с тем, что «рабочий» диплом сейчас ценится на уровне диплома вуза, и с тем, что для поступления в вуз после окончания колледжа сдавать ЕГЭ не нужно.

Кому проще найти работу по специальности: выпускникам средних профессиональных заведений или выпускникам вузов? По данным портала Career.ru, в прошлом году на рынке труда чаще всего требовались молодые специалисты с экономическим образованием – это требование указывалось в 37 % всех российских вакансий.

В четверти вакансий указывалась необходимость технического образования, а в 9 % вакансий – юридического образования.

Другие данные предоставила служба исследований HeadHunter, которая в 2021 году узнала у молодых специалистов и студентов, чего они ожидают от ситуации на рынке труда. В целом молодые люди не ждут позитивных изменений относительно своего положения на рынке труда, но также не ожидают и резкого ухудшения ситуации. Индекс сложности с поиском работы, индекс критичности поиска работы и индекс успеха трудоустройства в течение последних трех месяцев не претерпели никаких изменений, зато... вырос индекс готовности снизить свои зарплатные ожидания! Платят молодым специалистам и так не очень много. Средняя зарплата специалистов начального уровня в России, по данным банка данных заработных плат HeadHunter, составила 25 тыс. рублей, при этом оклад был равен 21 тыс. рублей. В Москве на старте карьеры самая высокая зарплата, которую предлагают работодатели, – у финансистов и экономистов – 45 тыс. рублей. Самые низкие стартовые зарплаты в Москве предлагают работодатели в сфере гостеприимства и на производстве – 23 тыс. и 25 тыс. рублей соответственно.

Юрий Наконечный, заместитель председателя Российского профсоюза студентов, говорит, что, несмотря на не очень позитивную ситуацию на рынке труда в целом, ребятам с рабочими специальностями найти работу легче.

– Я сам когда-то окончил энергетический колледж, и у меня была реальная возможность пойти работать по специальности, поэтому я знаю, о чем говорю, – отметил эксперт. – В стране сейчас кризис рабочих рук, как бы шаблонно это ни звучало. Молодые люди, которые греют о карьере бизнесмена или политика, часто забывают, что таких специалистов и так уже предостаточно, а вот столяров, токарей, плотников и электромехаников не хватает. На мой взгляд, помогать молодым людям самоопределиваться и найти работу с подходящим окладом должны центры занятости, которые в последнее время превратились в своего рода последние инстанции, обращаться в которые считается абсолютно бесперспективным делом. Такого быть не должно, центры занятости реально могут и должны помогать найти работу молодым специалистам с любым образованием.

Для решения проблем в профтехобразовании региона в Архангельской области в 2023 году начнет работу образовательно-производственный центр «ПрофиПром».

Соглашение об этом подписали глава региона **Александр Цыбульский** и руководители ле-

Полюбить страну в моменты испытаний


Студенты САФУ встретились с писателем Павлом Поздеевым, автором восьми сборников рассказов и повестей, членом Союза писателей России, лауреатом нескольких первых всероссийских литературных премий, золотой медали имени Василия Шукшина



– Мероприятие организовано в рамках подготовки юбилея Евгения Ивановича Овсянкина. Мы пригласили Павла Поздеева, нашего северного писателя и человека с большим жизненным опытом, чтобы поговорить о времени, которое переживаем, – рассказала директор Высшей школы социально-гуманитарных наук и международной коммуникации, профессор кафедры философии и социологии Артем Макулин.

Павел Григорьевич Крнев (Поздеев) – представитель коренных поморов, родился и провел детство в деревне Лопшеньга, что на Летнем Берегу Белого моря. Окончил Ленинградское Суворовское военное училище, факультет журналистики Ленинградского Государственного университета, аспирантуру Академии безопасности России.

Кандидат юридических наук, член Союза писателей России. Служил в Советской армии, работал журналистом в ленинградской прессе. Долгое время состо-



ял на военной и государственной службе России на высших должностях, трудился полномочным представителем Президента России в Архангельской области. Работал на руководящих должностях в российских федеральных ведомствах. Печатался в журналах.

На встрече присутствовали не только студенты и преподаватели САФУ, но и представители регионального отделения Союза писателей России и близкие друзья писателя России и близкие друзья поморского классика. Разговор затрагивал конкретные про-

блемы литературы. Также Павел Григорьевич презентовал свои книги.

Студентов интересовала биография писателя, как он пришел к литературному творчеству, какие поэты и прозаики оказали влияние на его личность, как в нем совмещаются качества писателя и сотрудника военных и государственных служб.

Павел Григорьевич рассказал о своем добром и уважительном отношении к творчеству Степана Писахова, Евгения Коковина, о своем зна-

комстве и общении с Федором Абрамовым.

Отвечая на вопрос студентов о том, в чем сегодня должна состоять национальная идея России и каково предназначение литературы, Павел Поздеев отметил:

– Цель наша общая – сделать свою страну лучше, научиться любить свою Родину, пытаться укрепить нашу страну, особенно в моменты испытаний, – поделился Павел Григорьевич.

В рамках разговора о литературе писатель презентовал некоторые свои книги, рассказал о своем участии в создании «Поморской энциклопедии».

– Безусловно, мне было полезно побывать на этой встрече, потому что я будущий педагог, для меня это в первую очередь материал для преподавания регионального компонента, которого не так много в наших школах, и на самом деле учителя в этом нуждаются. Творчество Павла Поздеева – это как минимум пример хороших текстов, которые можно подать детям. Теперь мне хочется почитать все произведения этого автора, – рассказала присутствовавшая на встрече студентка Ольга Кузнецова.

Напомним, что Павел Поздеев – автор повестей и рассказов: «Королевская охота», «Девятый», «Гранина осень», «Расшумелось Белое море», «Белоушко», «Маргарита Глебовна», «Белоушко», «И на земле мир», «Художник», «Леня Коткин – полярный летчик», «Нечаянная радость», «Сыновья вина», «Поздней осенью на Казанскую», «Светлый пресветлый день», «Черный коршун русской смуты», «Пунашки, Воротча и Госьба».

На встрече присутствовали не только студенты и преподаватели САФУ, но и представители регионального отделения Союза писателей России и близкие друзья поморского классика. Разговор затрагивал конкретные проблемы литературы



сопромышленных компаний и профессиональных учебных заведений региона.

Основой промышленности Архангельской области является лес и его переработка. Развитие отрасли зависит от подготовки высококвалифицированных кадров. Поморье стало победителем конкурсного отбора Минпросвещения России на предоставление гранта в размере 100 миллионов рублей.

Деньги будут направлены на модернизацию инфраструктуры ключевой профессиональной образовательной площадки по подготовке кадров для лесной отрасли региона – Новодвинского индустриального техникума. Проект получил название «ПрофиПром».

Мы хотим чтобы на базе нашей образовательной организации были созданы новые, современные мастерские и лаборатории, которые основаны на цифровых технологиях, используемых на предприятии, – рассказала директор Новодвинского индустриального техникума Наталья Тарасова.

Александр Цыбульский подчеркнул, что проект «ПрофиПром», который реализуется в рамках федерального проекта «Профессионалитет», нужно рассматривать не только с позиции оснащения техникумов и колледжей высокотехнологичным оборудованием, он должен открыть новые возможности для всех участников, в том числе и для бизнеса, который сможет внедрить свои актуальные запросы в образовательный процесс и модернизировать программы обучения. Главная цель – ускоренная подготовка кадров для ЛПК.

– Хотелось бы, чтобы ускоренная подготовка не означала снижение качества, а наоборот, ускоренная подготовка должна подготовить ребят к тому темпу работы в современных условиях, который от них ожидают работодатели, – отметил глава региона.

Для развития сетевого взаимодействия в вопросах подготовки специалистов для лесной отрасли в число участников проекта «Профессионалитет» вошли 12 учреждений среднего профобразования региона. Партнерами проекта станут крупные предприятия области, которые выделяют на его развитие 45 миллионов рублей. В таком же размере финансирование предоставит правительство области.

– Я думаю, что мы с вами придумаем еще массу других программ, в которых совместно участвуем, – рассказал генеральный директор Архангельского ЦБК Дмитрий Зыльв.

Всего федеральным проектом «Профессионалитет» за период с 2023 по 2025 год будут охвачены 1157 обучающихся по 11 программам среднего профессионального.

В Госдуме рассматривают возрождение в системе профтехобразования учебно-производственных комплексов. Таким образом, не только техникумам и колледжам, но и вузам законодатели дают возможность создавать такие УПК.

– Мы предполагаем расширить применение закона, чтобы он действовал во всей системе профтехобразования, включая высшие учебные заведения, – сообщила заместитель председателя Комитета Госдумы по вопросам семьи, женщин и детей Елена Вторыгина. – Мы ставим задачи задачу дать новые дополнительные возможности для практики обучающихся и их трудоустройства. Закон предполагает создание УПК при колледжах и техникумах и остальных профессиональных образовательных организациях, возможность УПК зарабатывать деньги по профилю реализуемых колледжами, техникумами, другими профессиональными образовательными организациями образовательных программ и трудоустраивать туда своих студентов и выпускников.

Высокая планка

В Котласе реализуются национальные проекты, отвечая на реальные запросы жителей

Александр НИКОЛАЕВ,
фото: Иван МАЛЫГИН

Новая школа, модернизированная библиотека, строящаяся поликлиника и дороги – символы перемен, которых в Котласе давно ждали.

ВТОРАЯ МОДЕЛЬНАЯ

В Котласе в рамках нацпроекта «Культура» открылась вторая модельная библиотека. В ходе рабочей поездки ее посетил губернатор Архангельской области Александр Цыбульский.

Модернизация учреждения стала возможной благодаря участию региона в национальном проекте «Культура». На эти цели было выделено пять миллионов рублей из федерального бюджета и порядка двух миллионов рублей – из региональной и местной казны.

Эта библиотека стала второй модельной в Котласе, первую открыли еще в 2019 году. Всего же за 2019–2022 годы на территории Архангельской области открылось 16 модельных библиотек.

Детская модельная библиотека распахнула двери для юных котлашан в конце сентября, и за непродолжительное время читатели уже по достоинству оценили новые пространства и возможности.

В рамках проекта в учреждении проведен текущий ремонт, приобретены новая мебель и оборудование. Библиотека получила доступ к собранию документов Национальной электронной библиотеки и оцифрованным материалам Национальной электронной детской библиотеки. Обновился и книжный фонд.

Пространство стало многофункциональным, мобильным, удобным и привлекательным. Здесь появились арт-холл, игровая зона, зона для проведения мастер-классов, инфохолл с большими прозрачными дверями, расширяющими пространство, и так далее.

Модернизация библиотеки позволила качественно изменить не только пространство, но и стиль работы коллектива, имидж детского учреждения, – рассказала заведующая детской библиотекой Лариса Белых. – Первые же дни работы показали ее востребованность: выросла посещаемость, записываются все новые читатели, приходят семьями. Например, дети ведут сюда родителей, чтобы вечерами вместе поиграть в любимые настольные игры.

Кроме того, для удобства пользователей с 1 октября время работы библиотеки продлено на один час.

Замечательно, что появляются такие пространства – с одной стороны, традиционные и любимые, с другой – преобразованные и современные, – отметил Александр



Цыбульский. – Мы стремимся к тому, чтобы все библиотеки в области стали такими.

Лариса Белых поделилась планами по дальнейшему развитию учреждения.

– У нас здесь созданы разные пространства, есть даже зона опытов и экспериментов. В будущем видим нашу библиотеку как детский центр развития наук, будем двигаться в этом направлении, – рассказала она.

Есть в библиотеке возможность использовать виртуальную реальность. Александр Цыбульский предложил использовать в работе и виртуальный тур по красивейшим местам Архангельской области, который сейчас разрабатывается.

– Надо, чтобы во всех наших модельных библиотеках у посетителей была возможность с ним познакомиться, – добавил он.



САМАЯ БОЛЬШАЯ И НОВАЯ

В торжественной линейке, посвященной открытию средней общеобразовательной школы № 105, принял участие губернатор Архангельской области Александр Цыбульский.

Это третье по счету новое общеобразовательное учебное учреждение в Архангельской области, которое распахнуло свои двери в этом году. С 1 сентября уже работают школы в Ровдино Шенкурского района и в округе Варавино-Фактория в Архангельске.

Для котлашан открытие новой школы стало знакомым событием: последняя школа-новостройка в городе появилась 29 лет назад. Кроме того, символично, что новая школа № 105 в Котласе открывается в год 105-летнего юбилея города. К тому же она самая большая в муниципалитете.

Кстати, для определения номера школы в социальной сети «ВКонтакте» был проведен социологический опрос, в котором приняли участие почти три тысячи горожан, большинство из них проголосовало за присвоение новой школе номера «105».

Комплексная жилая застройка южного микрорайона города, в том числе в рамках мероприятий по переселению из ветхого и аварийного жилья, привела к необходимости постройки здесь и современной школы.

Строительство объекта велось с 2019 года по комплексной программе «Стимул» в рамках национального проекта «Жилье и городская среда». В итоге удалось не только обеспечить возможность местным ребятам посещать школу в шаговой доступности от дома, но и частично решить проблему переполненных классов в трех близлежащих образовательных организациях.

На сегодняшний день в учреждении сформировано 27 классов – всего 662 ученика. С 1 сентября 2023 года школа, которая рассчитана на 860 детей, будет укомплектована полностью.

Как рассказала директор школы Наталья Зубова, оснащение учреждения соответствует современным тенденциям в образовании. В учебных кабинетах установлены интерактивные панели. Действуют и профильные классы: ребята углубленно изучают математику и физику, русский язык. Есть современная библиотека, где школьники могут в режиме коворкинга обсуждать и готовить значимые для молодежи социальные проекты. Современный дизайн делает школу настоящим местом притяжения и учеников, и педагогов.

Кроме того, в школе в рамках национального проекта «Образование» открывается детский технопарк «Кванториум», на базе которого организовано дополнительное образование естественно-научной и технологической направленности.

По словам Натальи Зубовой, в новую школу пришли работать шесть молодых педагогов. Кроме того, приехали сюда учителя-предметники из других регионов России: Москвы, Забайкальского края, Новгорода и Краснодара.

– В эту школу вложено много усилий, мы очень внимательно отнеслись к ее наполнению. Мне кажется, получилась одна из самых современных школ не только в Котласе, но и во всей Архангельской области, – отметил, обращаясь к ученикам, педагогам и родителям, губер-

натор Архангельской области Александр Цыбульский. – Взята высокая планка, в ближайшие годы планируем капитально отремонтировать в городском округе пять школ и постараемся, чтобы по своему содержанию они были не хуже новой.

Особое внимание уделяется безопасности учебного заведения. В частности, при поддержке правительства области здесь в ближайшее время будет установлена система видеонаблюдения – на эти цели из регионального бюджета выделено пять миллионов рублей.

– Вопросы обеспечения безопасности образовательного процесса для нас всегда в приоритете, – подчеркнул Александр Цыбульский.

В соответствии с приоритетами Народной программы партии «Единая Россия» в настоящее время в Архангельской области продолжается строительство шести школ, в следующем году начнут возводиться еще шесть новых зданий.

Создание современных условий для получения качественного и доступного образования для каждого ребенка глава региона назвал приоритетной задачей правительства.

НОВАЯ ПОЛИКЛИНИКА

Возведение четырехэтажного здания детской поликлиники Котласской центральной городской больницы осуществляется в рамках модернизации первичного звена здравоохранения.

За несколько месяцев строители выполнили работы по устройству монолитного каркаса поликлиники и корпуса гаража. Сейчас ведут кладку наружных стен, внутренних перегородок, а также занимаются устройством кровли. Уже в декабре этого года здание подключат к теплоснабжению.

Детская поликлиника сможет принимать порядка 400 пациентов за смену. В медучреждении будет организована работа двух дневных стационаров на 10 коек



каждый, консультативно-диагностического и профилактического отделений, а также отделения восстановительного лечения. Здесь же разместится административно-хозяйственный блок.

Уже в ноябре следующего года дети смогут пойти на медосмотр или на прием к врачу в новую поликлинику, где получат высококвалифицированную и качественную медицинскую помощь, не выезжая за пределы района.

– Объект, безусловно, важный и значимый, поскольку мы уже не раз говорили, что Котлас и Котласский район надо продолжать развивать – это перспективные территории. Со своей стороны правительство области продолжит держать на контроле ход работ. Нужно также максимально насытить поликлинику самым современным оборудованием, сделав ее на юге региона ключевым межрайонным медицинским центром для детей, – отметил Александр Цыбульский.

ДОРОГИ СВЯЖУТ РАЙОНЫ

В Котласе продолжается ремонт дороги в рамках национального проекта «Жилье и городская среда». Готовность объекта протяженностью почти 1,4 км составляет порядка 70 процентов.

С этого года участок дороги на проспекте Мира от улицы Ушинского до объездной автомобильной дороги Котлас – Коряжма включен в федеральный проект «Стимул», поэтому пристальный строительный надзор за дорогой, помимо регионального министерства транспорта, осуществляет Росстройконтроль.

На данный момент подрядчиком выполнено устройство земляного полотна дороги, ливневой канализации, системы освещения, а также проведена новая укладка коммунальных сетей.

Сейчас дорожники приступили к укладке верхнего слоя асфальта, а параллельно с этим выполняют асфальтирование тротуаров и отсыпку обочин плодородным грунтом. Общая стоимость всех ремонтных работ по контракту составляет 106,4 млн рублей.

Глава региона отметил, что завершение ремонта дороги имеет важное значение для жителей Котласа и позволит снизить нагрузку на другие городские магистрали.

– Наша главная цель – создать безопасную и качественную дорожную сеть, которая свяжет воедино все



районы города. Новая дорога позволит оптимально организовать автомобильные потоки и обеспечить транспортную доступность 15-го и 16-го кварталов Котласа, что снизит напряженность городской дорожной сети. Правительство области полностью выполняет взятые на себя обязательства по финансированию ремонта, и мы вправе требовать, чтобы подрядчик выполнил работу качественно и в срок, – подчеркнул Александр Цыбульский.

Губернатор поручил министерству транспорта Архангельской области обеспечить постоянный контроль за проведением ремонтных работ, а также дальнейшее исполнение подрядчиком гарантийных обязательств, рассказала пресс-служба губернатора и правительства Архангельской области.

НАДО В МЕДИКИ ИДТИ

О новом механизме поддержки будущих медиков глава региона Александр Цыбульский рассказал во время встречи с медиками Котласской центральной городской больницы.

Общаясь с врачами, глава региона затронул кадровый

вопрос, решение которого до сих пор особенно актуально для сельской местности.

В частности, Александр Цыбульский рассказал о новой инициативе, которую власти Архангельской области планируют реализовать совместно с Северным государственным медицинским университетом.

– Мы предложим старшеклассникам, планирующим поступать в медицинский университет, написать эссе на тему, почему они выбирают для себя профессию врача. По итогам такого конкурса определим сто наиболее мотивированных ребят, которые в течение года бесплатно будут заниматься с профильными педагогами в онлайн-формате, чтобы качественно подготовиться к ЕГЭ и успешно поступить в медицинский университет, – рассказал Александр Цыбульский.

В свою очередь главный врач Котласской ЦГБ Хизри Ильясов пообещал рассказать об этой возможности школьникам из подшефных больницы классов, с которыми они проводят профориентационную работу. Горбольница Котласа сегодня является одним из лидеров в Архангельской области по привлечению на работу специалистов медицинских профессий. С апреля этого года к работе здесь приступили 16 новых врачей и 22 работника среднего

звена – медсестры и фельдшеры.

Многие из них сегодня участвуют в реализации проекта областного минздрава «Поезд здоровья», который стартовал в сентябре. Врачи-специалисты Котласской ЦГБ раз в неделю, по субботам, выезжают в отдаленные населенные пункты южных районов Архангельской области, чтобы жители могли получить медицинские консультации на месте, поскольку для многих из них выбираться в крупные районные больницы достаточно сложно.

Среди специалистов – кардиолог, невролог, гастроэнтеролог, детский кардиолог, эндокринолог, дерматовенеролог, уролог, оториноларинголог, офтальмолог, врач ультразвуковой диагностики и другие. За один выезд врачи «Поезда здоровья» проводят порядка 200 консультаций и обследований в рамках программы обязательного медицинского страхования.

– Все субботы до конца года у нас расписаны, в каждый населенный пункт выезжаем дважды: первый раз, чтобы принять пациента, взять анализы, второй – чтобы назначить лечение, – пояснил Хизри Ильясов.

Сами врачи, выезжающие в районы, говорят, что местные жители остаются довольны таким форматом работы. Тем более что это нередко позволяет вовремя выявить заболевания и при необходимости направить на операцию.

– Я благодарен вам за то, что взялись за этот проект, мы действительно получаем много позитивных отзывов. В населенных пунктах, куда годами не приезжали врачи, появилась возможность попасть на прием к специалистам узкой специализации. Будем не просто продолжать проект, но и сможем его расширить, охватить всю область, – подчеркнул Александр Цыбульский.



Дмитрий МОРЕВ: «Союз российских городов отстаивает интересы муниципалитетов»

Глава Архангельска Дмитрий Морев избран вице-президентом Союза российских городов

Александр ГАВЗОВ

В Тюмени состоялось собрание Союза российских городов и Международный форум местных властей «Города настоящего и будущего».

В масштабном собрании Союза российских городов приняли участие более 50 представителей городов и местных властей. В рамках собрания прошел первый Международный форум местных властей «Города настоящего и будущего».

Организация, в составе которой 91 город России (в основном это столицы регионов), была создана в 1991 году. Совместно участники Союза анализируют социально-экономическое развитие городов, обмениваются передовыми практиками.

На общем собрании Союза российских городов впервые глава Архангельска Дмитрий Морев избран вице-президентом Союза российских городов.

Президентом Союза вновь избрали главу Тюмени Руслана Кухарука, который занимал эту должность и ранее. В общественной организации пять вице-президентов, и каждый отвечает за свое направление работы.

Дмитрий Морев принимал участие в собрании и Международном форуме местных властей «Города настоящего и будущего» в режиме видеоконференцсвязи.

– Чем для нашего Архангельска полезна эта организация? Проблем у нас много, и очень часто они могут быть решены лишь на уровне страны. Поэтому наш Союз отстаивает интересы муниципалитетов на федеральном уровне. Выработываются общие для всех подходы к решению проблем финансового обеспечения деятельности органов местного самоуправления, реализации востребованных людьми проектов, подготовке предложений по изменению федерального законодательства на уровне Государственной Думы РФ.

Муниципалитет в ближайшее время подготовит предложения по «расшивке» узких мест в ходе реализации проектов в сфере городского благоустройства и дорожной инфраструктуры, а также воплощения в жизнь планов по переселению жителей из ветхого и аварийного жилья, – рассказал по итогам собрания Дмитрий Морев.

Градоначальник подчеркнул, что состоявшийся форум, как и в целом организация Союз городов, – хорошая площадка для обмена опытом и способствует выработке механизмов взаимодействия муниципалитетов в рамках разных форм сотрудничества.

Участники собрания обсудили, в том числе комплексную модернизацию коммунальной инфраструктуры в городах, импортозамещение и параллельный импорт.

Участие в мероприятиях форума приняли главы российских и зарубежных городов, представители местных властей из стран-участников СНГ, ЕАЭС, БРИКС, ШОС, председатели профильных комитетов Совета Федерации и Государственной Думы Федерального Собрания РФ, представители российских и зарубежных объединений муниципалитетов, ученые и эксперты.

Организатором мероприятия выступает Союз российских городов при поддержке Фонда поддержки публичной дипломатии имени А. М. Горчакова.



ИНФОРМАЦИОННОЕ СООБЩЕНИЕ

Кадастровым инженером Рясинной Натальей Дмитриевной (почтовый адрес: 16300, Архангельская обл., г. Архангельск, ул. 23-ей Гвардейской Дивизии, д. 12, тел. 8-982-440-57-59, электронная почта -natalya_sheremnyh@mail.ru, № регистрации в государственном реестре лиц, осуществляющих кадастровую деятельность: (14844) выполняются кадастровые работы в отношении земельного участка с кадастровым №29:16:070501:132, расположенного по адресу: Архангельская обл., Приморский р-н, СТ. Сиверко, линия 21, участок 382. Заказчиком кадастровых работ является: Парыгин Александр Сергеевич.

Собрание по поводу согласования местоположения границы состоится по адресу: г. Архангельск, пр. Советских Космонавтов, д. 140, «31» ноября 2022 г. в 11 часов 00 минут.

С проектом межевого плана земельного участка можно ознакомиться по адресу: г. Архангельск, пр. Советских Космонавтов, д. 140.

Требования о проведении согласования местоположения границ земельных участков на местности и обоснованные возражения о местоположении границ земельных участков после ознакомления с проектом межевого плана принимаются с «31» октября 2022 г. по «14» ноября 2022 г. по адресу: г. Архангельск, пр. Советских Космонавтов, д. 140.

Смежные земельные участки, с правообладателями, которых требуется согласовать границы: Архангельская обл., Приморский р-н, СТ. Сиверко, кадастровый № 29:16:070501:131; Архангельская обл., Приморский р-н, СТ. Сиверко, кадастровый № 29:16:070501:123

При проведении согласования местоположения границ при себе необходимо иметь документ, удостоверяющей личность, а также документы о правах на земельный участок (ч. 12 ст. 39, ч. 2 ст. 40 Федерального закона от 24 июля 2007 г. №221-ФЗ «О кадастровой деятельности»).

ПРАВИТЕЛЬСТВО АРХАНГЕЛЬСКОЙ ОБЛАСТИ

МИНИСТЕРСТВО СТРОИТЕЛЬСТВА И АРХИТЕКТУРЫ АРХАНГЕЛЬСКОЙ ОБЛАСТИ

РАСПОРЯЖЕНИЕ

от «6» октября 2022 г. № 170-р

г. Архангельск

Об отклонении предложений о внесении изменений в правила землепользования и застройки муниципальных образований Архангельской области

В соответствии с пунктом 22 Порядка деятельности комиссии по подготовке проектов правил землепользования и застройки муниципальных образований Архангельской области, утвержденного постановлением министерства строительства и архитектуры Архангельской области от 2 декабря 2019 года № 20-п, а также на основании пунктов 1 – 3 протокола заседания комиссии по подготовке проектов правил землепользования и застройки муниципальных образований Архангельской области от 30 сентября 2022 года № 46:

1. Отклонить предложение Дорофеевой С.С. (вх. № 201-3100 от 15 сентября 2022 года) о внесении изменений в правила землепользования и застройки городского округа «Город Архангельск» в части отнесения образуемого земельного участка к территориальной зоне застройки индивидуальными жилыми домами (кодвое обозначение Ж1), с целью эксплуатации существующего жилого дома по ул. Вельской, д. 42, по причине его несоответствия положениям генерального плана муниципального образования «Город Архангельск» на расчетный срок до 2040 года, согласно которым на рассматриваемой территории предусмотрено размещение объекта местного значения – магистральная улица районного значения.

2. Отклонить предложение Карамана А.Ф., направленное администрацией городского поселения «Коношское» Коношского муниципального района Архангельской области (вх. № 201-3120 от 20 сентября 2022 года), о внесении изменений в правила землепользования и застройки муниципального образования «Коношское» Коношского муниципального района Архангельской области в части дополнения градостроительного регламента территориальной производственной зоны (кодвое обозначение П-1) видом разрешенного использования «Предпринимательство» (код 4.0), с целью использования земельного участка с кадастровым номером 29:06:120132:163 указанного земельного участка для предпринимательской деятельности – организации кафе, по причине его несоответствия статье 35 Градостроительного кодекса Российской Федерации, согласно которой производственные зоны не предназначены для размещения объектов общественного питания.

3. Отклонить предложение Середкиной А.А. (вх. № 201/жд-258 от 29 декабря 2021 года) о внесении изменений в правила землепользования и застройки сельского поселения «Соловецкое» Приморского муниципального района Архангельской области в части изменения территориальной зоны в отношении части территории, прилегающей к земельному участку с кадастровым номером 29:17:010101:1144, с зоны делового, общественного значения (кодвое обозначение О), на зону, занятую объектами сельскохозяйственного использования (под огородами) (кодвое обозначение Сх1) по следующим причинам:

нарушены требования статей 25 и 26 Земельного кодекса Российской Федерации в части использования земельного участка без разрешения собственника и без оформления правоустанавливающих и правоудостоверяющих документов, в связи с чем вынесено предписание об устранении выявленного нарушения требований земельного законодательства Российской Федерации от 23 июня 2021 года № 2021/98;

до настоящего времени Министерством культуры Российской Федерации не утверждены режимы и регламенты достопримечательного религиозно-исторического места;

отсутствуют документы, подтверждающие длительное использование земельного участка; предложение не соответствует пункту 20 Порядка деятельности комиссии, утвержденному постановлением министерства строительства и архитектуры Архангельской области от 2 декабря 2019 года № 20-п (не подтверждены условия правил землепользования и застройки, применение которых мешает эффективному использованию земельного участка).

4. Опубликовать настоящее распоряжение на официальном сайте Правительства Архангельской области в информационно-телекоммуникационной сети «Интернет».

5. Направить копию настоящего распоряжения в администрации городского округа «Город Архангельск», городского поселения «Коношское» Коношского муниципального района Архангельской области, Приморского муниципального района Архангельской области для официального опубликования в порядке, установленном для официального опубликования муниципальных правовых актов, иной официальной информации.

6. Рекомендовать администрациям сельских поселений «Талажское» и «Соловецкое» Приморского муниципального района Архангельской области опубликовать настоящее распоряжение на официальном сайте в информационно-телекоммуникационной сети «Интернет».

7. Настоящее распоряжение вступает в силу со дня его подписания.

Министр строительства и архитектуры Архангельской области

В.Г. Полежаев

АДМИНИСТРАЦИЯ ГОРОДСКОГО ОКРУГА «ГОРОД АРХАНГЕЛЬСК»

ПОСТАНОВЛЕНИЕ

от 11 октября 2022 г. № 1820

О внесении изменений в постановление мэрии города Архангельска от 18 июля 2012 года № 205 и административный регламент предоставления муниципальной услуги «Выдача выписок из реестра имущества, принадлежащего городскому округу «Город Архангельск», на территории городского округа «Город Архангельск» Архангельской области»

1. Внести в постановление мэрии города Архангельска от 18 июля 2012 года № 205 «Об утверждении административного регламента предоставления муниципальной услуги «Выдача выписок из реестра имущества, принадлежащего городскому округу «Город Архангельск», на территории городского округа «Город Архангельск» Архангельской области» (с изменениями и дополнениями) изменение, изложив преамбулу постановления в следующей редакции:

«В соответствии с Федеральным законом от 6 октября 2003 года № 131-ФЗ «Об общих принципах организации местного самоуправления в Российской Федерации», Федеральным законом от 27 июля 2010 года № 210-ФЗ «Об организации предоставления государственных и муниципальных услуг», постановлением мэрии города от 22 июня 2012 года № 164 «Об утверждении Перечня муниципальных услуг, предоставляемых органами Администрации городского округа «Город Архангельск» (с изменениями и дополнениями), постановлением Администрации муниципального образования «Город Архангельск» от 7 ноября 2018 года № 1370 «Об утверждении Положения о ведении реестра имущества, принадлежащего городскому округу «Город Архангельск» (с изменениями), постановлением Администрации городского округа «Город Архангельск» от 1 декабря 2021 года № 2419 «Об утверждении Правил разработки и утверждения административных регламентов предоставления муниципальных услуг Администрацией городского округа «Город Архангельск» (с изменениями) мэрии города Архангельска **постановляет**».

2. Внести в пункт 22 подраздела 2.4 раздела II «Стандарт предоставления муниципальной услуги» административного регламента предоставления муниципальной услуги «Выдача выписок из реестра имущества, принадлежащего городскому округу «Город Архангельск», на территории городского округа «Город Архангельск» Архангельской области», утвержденного постановлением мэрии города Архангельска от 18 июля 2012 года № 205 (с изменениями и дополнениями) изменение, дополнив абзацем следующего содержания:

«предоставления на бумажном носителе документов и информации, электронные образы которых ранее были заверены в соответствии с пунктом 7.2 части 1 статьи 16 Федерального закона от 27 июля 2010 года № 210-ФЗ «Об организации предоставления государственных и муниципальных услуг», за исключением случаев, если нанесение отметок на такие документы либо их изъятие является необходимым условием предоставления муниципальной услуги, и иных случаев, установленных федеральными законами.»

3. Опубликовать постановление в газете «Архангельск – Город воинской славы» и на официальном информационном интернет-портале городского округа «Город Архангельск».

Глава городского округа «Город Архангельск»

Д.А. Морев

АДМИНИСТРАЦИЯ ГОРОДСКОГО ОКРУГА «ГОРОД АРХАНГЕЛЬСК»

ПОСТАНОВЛЕНИЕ

от 11 октября 2022 г. № 1821

О внесении изменений в постановление Администрации муниципального образования «Город Архангельск» от 30 апреля 2020 года № 752 и Положение о порядке и условиях проведения конкурса среди учащихся муниципальных общеобразовательных учреждений городского округа «Город Архангельск», находящихся в ведении департамента образования Администрации городского округа «Город Архангельск», показавших высокий уровень интеллектуального развития в определенной сфере учебной и научно-исследовательской деятельности, на присуждение премии Главы городского округа «Город Архангельск»

1. Внести в постановление Администрации муниципального образования «Город Архангельск» от 30 апреля 2020 года № 752 «Об утверждении Положения о порядке и условиях проведения конкурса среди учащихся муниципальных общеобразовательных учреждений городского округа «Город Архангельск», находящихся в ведении департамента образования Администрации городского округа «Город Архангельск», показавших высокий уровень интеллектуального развития в определенной сфере учебной и научно-исследовательской деятельности, на присуждение премии Главы городского округа «Город Архангельск» (с изменениями) изменение, изложив пункт 1 в следующей редакции:

«1. Утвердить прилагаемое Положение о порядке и условиях проведения конкурса среди учащихся муниципальных общеобразовательных учреждений городского округа «Город Архангельск», находящихся в ведении департамента образования Администрации городского округа «Город Архангельск», показавших высокий уровень интеллектуального развития в определенной сфере учебной и научно-исследовательской деятельности, на присуждение премии Главы городского округа «Город Архангельск».»

2. Внести в Положение о порядке и условиях проведения конкурса среди учащихся муниципальных общеобразовательных учреждений городского округа «Город Архангельск», находящихся в ведении департамента образования Администрации городского округа «Город Архангельск», показавших высокий уровень интеллектуального развития в определенной сфере учебной и научно-исследовательской деятельности, на присуждение премии Главы городского округа «Город Архангельск», утвержденное постановлением Администрации муниципального образования «Город Архангельск» от 30 апреля 2020 года № 752 (с изменениями), изменение, изложив пункт 2.4 раздела 2 «Основные функции организатора конкурса и комиссии по определению победителей конкурса» в следующей редакции:

«2.4. Состав комиссии формируется из представителей Администрации городского округа «Город Архангельск», общественных организаций, администраций образовательных учреждений, утверждается приказом директора департамента образования ежегодно.»

3. Приложение № 2 исключить.

4. Опубликовать постановление в газете «Архангельск – Город воинской славы» и на официальном информационном интернет-портале городского округа «Город Архангельск».

Глава городского округа «Город Архангельск»

Д.А. Морев

АДМИНИСТРАЦИЯ ГОРОДСКОГО ОКРУГА «ГОРОД АРХАНГЕЛЬСК»

ПОСТАНОВЛЕНИЕ

от 12 октября 2022 г. № 1824

О плате за содержание жилого помещения для нанимателей жилых помещений по договорам социального найма и договорам найма жилых помещений в многоквартирных домах городского округа «Город Архангельск» и о внесении изменения в приложение к постановлению Администрации городского округа «Город Архангельск» от 3 августа 2022 года № 1469

В соответствии со статьями 154 и 156 Жилищного кодекса Российской Федерации, статьей 30 Устава городского округа «Город Архангельск», разделом 2 Положения об установлении тарифов и размера платы Администрацией муниципального образования «Город Архангельск», утвержденного постановлением мэрии города Архангельска от 21 декабря 2015 года № 69, решением общего собрания собственников помещений в многоквартирном доме Администрация городского округа «Город Архангельск» **постановляет**:

1. Установить с 12 августа 2023 года размер платы за содержание жилого помещения для нанимателей жилых помещений по договорам социального найма и договорам найма жилых помещений в многоквартирном доме городского округа «Город Архангельск» согласно приложению № 1 к настоящему постановлению.

Установить с 12 августа 2024 года размер платы за содержание жилого помещения для нанимателей жилых помещений по договорам социального найма и договорам найма жилых помещений в многоквартирном доме городского округа «Город Архангельск» согласно приложению № 2 к настоящему постановлению.

Размер платы за содержание жилого помещения для нанимателей жилых помещений по договорам социального найма и договорам найма жилых помещений в многоквартирном доме соразмерен перечню, объемам и качеству услуг и работ, утвержденным решением общего собрания собственников помещений по многоквартирному дому.

2. Внести в приложение к постановлению Администрации городского округа «Город Архангельск» от 3 августа 2022 года № 1469 «О плате за содержание жилого помещения для нанимателей жилых помещений по договорам социального найма и договорам найма жилых помещений в многоквартирных домах городского округа «Город Архангельск», о внесении изменений в приложения к отдельным постановлениям мэрии города Архангельска, Администрации муниципального образования «Город Архангельск», Администрации городского округа «Город Архангельск» и о признании утратившим силу приложения к постановлению Администрации муниципального образования «Город Архангельск» от 19 августа 2019 года № 1224» изменение, исключив пункт 9.

3. Опубликовать постановление в газете «Архангельск – Город воинской славы» и на официальном информационном интернет-портале городского округа «Город Архангельск».

4. Настоящее постановление вступает в силу с 12 августа 2023 года.

Глава городского округа «Город Архангельск»

Д.А. Морев

ПРИЛОЖЕНИЕ № 1
к постановлению Администрации городского округа «Город Архангельск» от 12 октября 2022 г. № 1824

РАЗМЕР ПЛАТЫ

за содержание жилого помещения для нанимателей жилых помещений по договорам социального найма и договорам найма жилых помещений в многоквартирном доме городского округа «Город Архангельск»

№ п/п	Адрес многоквартирного дома	Размер платы за содержание жилого помещения (рублей за 1 кв. м общей площади жилого помещения в месяц)	Основание (дата и № протокола общего собрания собственников многоквартирного дома)	Наименование управляющей организации
1	Ул. Федота Шубина, 20	28,06	от 29.06.2022 № 1/2022	ООО "Индустрия"

ПРИЛОЖЕНИЕ № 2
к постановлению Администрации городского округа «Город Архангельск» от 12 октября 2022 г. № 1824

РАЗМЕР ПЛАТЫ

за содержание жилого помещения для нанимателей жилых помещений по договорам социального найма и договорам найма жилых помещений в многоквартирном доме городского округа «Город Архангельск»

№ п/п	Адрес многоквартирного дома	Размер платы за содержание жилого помещения (рублей за 1 кв. м общей площади жилого помещения в месяц)	Основание (дата и № протокола общего собрания собственников многоквартирного дома)	Наименование управляющей организации
1	Ул. Федота Шубина, 20	30,00	от 29.06.2022 № 1/2022	ООО "Индустрия"

АДМИНИСТРАЦИЯ ГОРОДСКОГО ОКРУГА «ГОРОД АРХАНГЕЛЬСК»

ПОСТАНОВЛЕНИЕ

от 12 октября 2022 г. № 1825

О плате за содержание жилого помещения для нанимателей жилых помещений по договорам социального найма и договорам найма жилых помещений в многоквартирных домах городского округа «Город Архангельск» и о признании утратившим силу приложения к постановлению Администрации городского округа «Город Архангельск» от 14 июля 2022 года № 1376

В соответствии со статьями 154 и 156 Жилищного кодекса Российской Федерации, статьей 30 Устава городского округа «Город Архангельск», разделом 2 Положения об установлении тарифов и размера платы Администрацией муниципального образования «Город Архангельск», утвержденного постановлением мэрии города Архангельска от 21 декабря 2015 года № 69, решениями общих собраний собственников помещений в многоквартирных домах Администрация городского округа «Город Архангельск» **постановляет:**

1. Установить с 1 июля 2023 года размер платы за содержание жилого помещения для нанимателей жилых помещений по договорам социального найма и договорам найма жилых помещений в многоквартирных домах городского округа «Город Архангельск» согласно приложению № 1 к настоящему постановлению.

Установить с 1 июля 2024 года размер платы за содержание жилого помещения для нанимателей жилых помещений по договорам социального найма и договорам найма жилых помещений в многоквартирных домах городского округа «Город Архангельск» согласно приложению № 2 к настоящему постановлению.

Размер платы за содержание жилого помещения для нанимателей жилых помещений по договорам социального найма и договорам найма жилых помещений в многоквартирных домах соразмерен перечню, объемам и качеству услуг и работ, утвержденным решениями общих собраний собственников помещений по каждому многоквартирному дому.

2. Признать утратившим силу приложение к постановлению Администрации городского округа «Город Архангельск» от 14 июля 2022 года № 1376 «О плате за содержание жилого помещения для нанимателей жилых помещений по договорам социального найма и договорам найма жилых помещений в многоквартирных домах городского округа «Город Архангельск», внесении изменений в приложения к отдельным постановлениям Администрации муниципального образования «Город Архангельск» и Администрации городского округа «Город Архангельск».

3. Опубликовать постановление в газете «Архангельск – Город воинской славы» и на официальном информационном интернет-портале городского округа «Город Архангельск».

4. Настоящее постановление вступает в силу с 1 июля 2023 года.

Глава городского округа
«Город Архангельск»

Д.А. Морев

ПРИЛОЖЕНИЕ № 1
к постановлению Администрации
городского округа «Город Архангельск»
от 12 октября 2022 г. № 1825

РАЗМЕР ПЛАТЫ
за содержание жилого помещения для нанимателей жилых помещений
по договорам социального найма и договорам найма жилых помещений
в многоквартирных домах городского округа «Город Архангельск»

№ п/п	Адрес многоквартирного дома	Размер платы за содержание жилого помещения (рублей за 1 кв. м общей площади жилого помещения в месяц)	Основание (дата и № протокола общего собрания собственников многоквартирного дома)	Наименование управляющей организации
1	Ул. Воронина В.И., 43	29,92	от 15.06.2022 № 1/2022	ООО "Индустрия"
2	Ул. Гайдара, 48	31,57	от 16.06.2022 № 1/2022	ООО "Индустрия"
3	Ул. Комсомольская, 9	36,82	от 21.06.2022 № 1/2022	ООО "Индустрия"
4	Ул. Комсомольская, 9, корп. 2	37,71	от 24.06.2022 № 1/2022	ООО "Индустрия"

ПРИЛОЖЕНИЕ № 2
к постановлению Администрации
городского округа «Город Архангельск»
от 12 октября 2022 г. № 1825

РАЗМЕР ПЛАТЫ
за содержание жилого помещения для нанимателей жилых помещений
по договорам социального найма и договорам найма жилых помещений
в многоквартирных домах городского округа «Город Архангельск»

№ п/п	Адрес многоквартирного дома	Размер платы за содержание жилого помещения (рублей за 1 кв. м общей площади жилого помещения в месяц)	Основание (дата и № протокола общего собрания собственников многоквартирного дома)	Наименование управляющей организации
1	Ул. Воронина В.И., 43	31,72	от 15.06.2022 № 1/2022	ООО "Индустрия"
2	Ул. Гайдара, 48	33,47	от 16.06.2022 № 1/2022	ООО "Индустрия"
3	Ул. Комсомольская, 9	39,39	от 21.06.2022 № 1/2022	ООО "Индустрия"
4	Ул. Комсомольская, 9, корп. 2	39,97	от 24.06.2022 № 1/2022	ООО "Индустрия"

АДМИНИСТРАЦИЯ ГОРОДСКОГО ОКРУГА
«ГОРОД АРХАНГЕЛЬСК»

ПОСТАНОВЛЕНИЕ

от 12 октября 2022 г. № 1826

О плате за содержание жилого помещения для нанимателей
жилых помещений по договорам социального найма и договорам найма жилых
помещений в многоквартирных домах городского округа «Город Архангельск»
и о внесении изменений в приложение к постановлению Администрации городского
округа «Город Архангельск» от 15 августа 2022 года № 1528

В соответствии со статьями 154 и 156 Жилищного кодекса Российской Федерации, статьей 30 Устава городского округа «Город Архангельск», разделом 2 Положения об установлении тарифов и размера платы Администрацией муниципального образования «Город Архангельск», утвержденного постановлением мэрии города Архангельска от 21 декабря 2015 года № 69, решениями общих собраний собственников помещений в многоквартирных домах Администрация городского округа «Город Архангельск» **постановляет:**

1. Установить с 1 августа 2023 года размер платы за содержание жилого помещения для нанимателей жилых помещений по договорам социального найма и договорам найма жилых помещений в многоквартирных домах городского округа «Город Архангельск» согласно приложению № 1 к настоящему постановлению.

Установить с 1 августа 2024 года размер платы за содержание жилого помещения для нанимателей жилых помещений по договорам социального найма и договорам найма жилых помещений в многоквартирных домах городского округа «Город Архангельск» согласно приложению № 2 к настоящему постановлению.

Размер платы за содержание жилого помещения для нанимателей жилых помещений по договорам социального найма и договорам найма жилых помещений в многоквартирных домах соразмерен перечню, объемам и качеству услуг и работ, утвержденным решениями общих собраний собственников помещений по каждому многоквартирному дому.

2. Внести в приложение к постановлению Администрации городского округа «Город Архангельск» от 15 августа 2022 года № 1528 «О плате за содержание жилого помещения для нанимателей жилых помещений по договорам социального найма и договорам найма жилых помещений в многоквартирных домах городского округа «Город Архангельск», о внесении изменений в приложения к отдельным постановлениям Администрации муниципального образования «Город Архангельск», Администрации городского округа «Город Архангельск» и о признании утратившим силу приложения к постановлению Администрации муниципального образования «Город Архангельск» от 25 января 2019 года № 116» изменения, исключив пункты 1, 2, 4.

3. Опубликовать постановление в газете «Архангельск – Город воинской славы» и на официальном информационном интернет-портале городского округа «Город Архангельск».

4. Настоящее постановление вступает в силу с 1 августа 2023 года.

Глава городского округа
«Город Архангельск»

Д.А. Морев

ПРИЛОЖЕНИЕ № 1
к постановлению Администрации
городского округа «Город Архангельск»
от 12 октября 2022 г. № 1826

РАЗМЕР ПЛАТЫ
за содержание жилого помещения для нанимателей жилых помещений
по договорам социального найма и договорам найма жилых помещений
в многоквартирных домах городского округа «Город Архангельск»

№ п/п	Адрес многоквартирного дома	Размер платы за содержание жилого помещения (рублей за 1 кв. м общей площади жилого помещения в месяц)	Основание (дата и № протокола общего собрания собственников многоквартирного дома)	Наименование управляющей организации
1	Ул. Комсомольская, 10	30,15	от 26.07.2022 № 1/2022	ООО "Индустрия"
2	Просп. Ломоносова, 222, корп. 1	30,61	от 31.07.2022 № 1/2022	ООО "Индустрия"
3	Просп. Троицкий, 196	28,79	от 29.07.2022 № 1/2022	ООО "Индустрия"

ПРИЛОЖЕНИЕ № 2
к постановлению Администрации
городского округа «Город Архангельск»
от 12 октября 2022 г. № 1826

РАЗМЕР ПЛАТЫ
за содержание жилого помещения для нанимателей жилых помещений
по договорам социального найма и договорам найма жилых помещений
в многоквартирных домах городского округа «Город Архангельск»

№ п/п	Адрес многоквартирного дома	Размер платы за содержание жилого помещения (рублей за 1 кв. м общей площади жилого помещения в месяц)	Основание (дата и № протокола общего собрания собственников многоквартирного дома)	Наименование управляющей организации
1	Ул. Комсомольская, 10	32,56	от 26.07.2022 № 1/2022	ООО "Индустрия"
2	Просп. Ломоносова, 222, корп. 1	33,00	от 31.07.2022 № 1/2022	ООО "Индустрия"
3	Просп. Троицкий, 196	30,52	от 29.07.2022 № 1/2022	ООО "Индустрия"

АДМИНИСТРАЦИЯ ГОРОДСКОГО ОКРУГА
«ГОРОД АРХАНГЕЛЬСК»

ПОСТАНОВЛЕНИЕ

от 13 октября 2022 г. № 1831

Об организации и проведении форума социально-активной
молодежи «Молодежь в действии»

В рамках исполнения плана городских мероприятий в сфере молодежной политики городского округа «Город Архангельск» на 2022 год и на плановый период 2023 и 2024 годов, утвержденного постановлением Администрации городского округа «Город Архангельск» от 18 февраля 2022 года № 348 (с изменением), Администрация городского округа «Город Архангельск» **постановляет:**

1. Организовать и провести с 14 октября по 18 декабря 2022 года форум социально-активной молодежи «Молодежь в действии».

2. Утвердить прилагаемое Положение об организации и проведении форума социально-активной молодежи «Молодежь в действии».

3. Опубликовать постановление в газете «Архангельск – Город воинской славы» и на официальном информационном интернет-портале городского округа «Город Архангельск».

Глава городского округа
«Город Архангельск»

Д.А. Морев

УТВЕРЖДЕНО
постановлением Администрации
городского округа
«Город Архангельск»
от 13 октября 2022 г. № 1831

ПОЛОЖЕНИЕ

об организации и проведении форума социально-активной молодежи «Молодежь в действии»

I. Общие положения

1. Настоящее положение определяет цель, задачи, порядок организации, условия и порядок проведения Форума социально-активной молодежи «Молодежь в действии» (далее – Форум).

2. Организатор Форума – Администрация городского округа «Город Архангельск» в лице отдела по делам молодежи департамента организационной работы, общественных связей и контроля Администрации городского округа «Город Архангельск» (далее – отдел по делам молодежи) осуществляет общее и методическое руководство подготовкой и проведением Форума.

3. Исполнитель Форума – муниципальное бюджетное учреждение городского округа «Город Архангельск» «Молодежный центр» (далее – МБУ «Молодежный центр»):

осуществляет подготовку и проведение Форума;

организует информационное сопровождение подготовки и проведения Форума.

4. Сроки проведения Форума: 14 октября 2022 года – 18 декабря 2022 года.

5. Информационная поддержка Форума осуществляется в информационно-коммуникационной сети «Интернет» на официальном информационном Интернет-портале городского округа «Город Архангельск» www.arhcity.ru/shaazdele («Молодежная политика»), в сообществе Молодежного совета Архангельска в социальной сети «ВКонтакте»: <https://vk.com/msa29>, а также в группе мероприятий в социальной сети «ВКонтакте» <https://vk.com/arhmvд>.

6. Финансовое обеспечение расходов, связанных с организацией, проведением конкурса и награждение победителей осуществляется в пределах бюджетных ассигнований, предусмотренных на эти цели в рамках реализации ведомственной целевой программы «Молодежь Архангельска», утвержденной постановлением Администрации городского округа «Город Архангельск» от 20 января 2022 года № 94 (с изменениями) (далее – Программа).

II. Цель и задачи Форума

7. Цель проведения Форума – развитие профессиональных компетенций, чувства ответственности за процессы, происходящие в городском округе «Город Архангельск», получение участниками Форума опыта в организации и проведении социально значимых мероприятий.

8. Задачи Форума:

развитие у участников Форума организаторских способностей, самостоятельности, лидерских качеств, умения работать в команде;

обучение основам проектной деятельности, знакомство с существующими практиками решения социальных проблем; воспитание чувств патриотизма и любви к родному краю, городу и стране, развитие взаимодействия молодежи с органами местного самоуправления.

III. Условия и порядок проведения Форума

9. Участниками Форума являются молодые люди в возрасте от 14 до 35 лет включительно, проживающие на территории городского округа «Город Архангельск».

10. Общее количество участников Форума: 100 человек.

11. В рамках Форума состоятся следующие мероприятия: конкурс социальных проектов (далее – конкурс), образовательные площадки для молодежи по различным направлениям саморазвития.

12. Для участия в Форуме необходимо подать заявку в группе социальной сети «ВКонтакте»: <https://vk.com/arhmvд> в срок до 1 декабря 2022 года включительно.

13. Участие в Форуме бесплатное.

14. Каждый участник Форума принимает активное участие в подготовке Форума.

IV. Конкурс социальных проектов

15. Цель конкурса – привлечение молодежи к реализации социальных проектов на территории городского округа «Город Архангельск».

16. Этапы проведения конкурса:

прием заявлений на участие в конкурсе: 14 октября 2022 года – 1 декабря 2022 года;

оценка конкурсных социальных проектов: 2 декабря 2022 года – 16 декабря 2022 года;

подведение итогов конкурса – 17 декабря 2022 года.

17. Участниками конкурса могут стать команды, состоящие из трех участников Форума (включая руководителя проекта).

18. Для участия в конкурсе команде необходимо подать следующие документы:

заявление на участие в конкурсе по форме согласно приложению № 1 к настоящему Положению;

заявление о согласии на обработку персональных данных на каждого участника команды, согласно приложению № 2 к настоящему Положению.

При отсутствии вышеуказанных документов команды не допускаются до участия в конкурсе.

19. В конкурсе могут принять участие проекты, реализованные на территории городского округа «Город Архангельск» в период с 1 января 2022 года по 30 ноября 2022 года включительно по следующим направлениям:

«ЗОЖ и Профилатика» – проекты, направленные на пропаганду здорового образа жизни и профилактику асоциальных явлений в городской среде;

«Патриотическое воспитание» – проекты, направленные на популяризацию любви к Родине, родному краю и городу;

«Добровольчество» – проекты, направленные на развитие и популяризацию добровольческой деятельности;

«Творческое и событийное» – проекты, направленные на создание культурных (молодежных) мероприятий или материальных ценностей;

«Образовательное» – проекты, имеющие обучающую направленность.

20. Документы представляются в электронном виде (в формате pdf) по электронному адресу molcentr.arh@yandex.ru с темой «Конкурс социальных проектов».

21. Для участников конкурса сотрудники отдела по делам молодежи и МБУ «Молодежный центр» оказывают консультативную и информационную поддержку по подготовке заявлений на участие в конкурсе.

22. Для подведения итогов конкурса формируется конкурсная комиссия, состав которой утверждает приказом директора департамента организационной работы, общественных связей и контроля Администрации городского округа «Город Архангельск».

В состав конкурсной комиссии входят представители Администрации городского округа «Город Архангельск», муниципальных учреждений городского округа «Город Архангельск», депутатского корпуса Архангельской городской Думы и представители общественности. Решение конкурсной комиссии оформляется протоколом и пересмотру не подлежит.

23. Конкурсная комиссия:

осуществляет конкурсный отбор в соответствии с критериями оценки социальных проектов, установленными приложением № 3 к настоящему Положению;

производит подсчет баллов, составляет рабочие, итоговые протоколы результатов конкурсного отбора конкурсных проектов;

определяет победителей конкурса в каждом направлении.

В случае равного количества баллов, набранных разными участниками, победитель определяется председателем конкурсной комиссии.

24. Победители конкурса (команды) награждаются памятным призом, состоящим из смарт-часов – 1 шт., беспроводной колонки – 1 шт. и беспроводных наушников – 1 шт.

V. Образовательные площадки.

25. Образовательные площадки по различным направлениям саморазвития для молодежи: интерактивные семинары и тренинги, практическая деятельность, направленная на приобретение опыта организации и проведении социально значимых мероприятий.

26. Сроки проведения образовательных площадок: с 17 декабря 2022 года по 18 декабря 2022 года.

VI. Адреса и контактные телефоны Организатора
и Исполнителя Форума

27. Отдел по делам молодежи департамента организационной работы, общественных связей и контроля Администрации городского округа «Город Архангельск»:

163000, г. Архангельск, просп. Троицкий, д. 61.

телефон: 8-818-220-61-23;

электронная почта: romanovaen@arhcit.ru;
сайт: http://www.arhcit.ru/?page=1028/0;
контактное лицо – Романова Екатерина Николаевна, главный специалист отдела по делам молодежи департамента организационной работы, общественных связей и контроля Администрации городского округа «Город Архангельск».
28. МБУ «Молодежный центр»:
163009, г. Архангельск, ул. Фёдора Абрамова, д. 5, корп. 1.
электронная почта: molcentr.arh@yandex.ru;
контактное лицо – Таскаева Алена Ивановна, специалист по работе с молодежью муниципального бюджетного учреждения городского округа «Город Архангельск» «Молодежный центр».

ПРИЛОЖЕНИЕ № 1
к Положению об организации и проведении форума социально-активной молодежи «Молодежь в действии»

ЗАЯВЛЕНИЕ
на участие в конкурсе социальных проектов*

Направление конкурса		
Наименование проекта		
Руководитель проекта		
Контактные данные руководителя проекта	E-mail, телефон	Ссылка на страницу в социальных сетях
Команда проекта (Ф.И.О. всех членов команды)		
Начало и окончание реализации проекта		
Описание проблемы, на решение которой направлен проект		
Основная цель		
Описание проекта		
Дополнительная информация (ссылки на пресс-релизы, фотоматериалы, видео и т.д.)		

Подпись руководителя проекта _____

* Направляя заявление, участники конкурса дают согласие на безвозмездное некоммерческое использование контента материалов Организатором конкурса.

ПРИЛОЖЕНИЕ № 2
к Положению об организации и проведении форума социально-активной молодежи «Молодежь в действии»

ЗАЯВЛЕНИЕ
о согласии на обработку персональных данных

Я, _____
(фамилия, имя, отчество субъекта персональных данных)
паспорт: серия _____ номер _____ кем выдан: _____
дата выдачи _____ адрес регистрации по месту жительства: _____

адрес регистрации по месту пребывания: _____

даю согласие _____

(наименование оператора, получающего согласие субъекта персональных данных)

расположенному по адресу: _____, на обработку, а именно на сбор, запись, систематизацию, накопление, хранение, уточнение (обновление, изменение), извлечение, использование, передачу (распространение, предоставление, доступ), в документальной и/или электронной форме нижеследующих персональных данных: фамилия, имя, отчество; дата рождения; место рождения; пол; гражданство; профессия (специальность); паспортные данные, адрес места жительства, дата регистрации по месту жительства; номер телефона; идентификационный номер; номер страхового свидетельства государственного пенсионного страхования; также даю согласие на размещение личного фото и личной информации о моей фамилии, имени, отчестве, социальной принадлежности/должности на уличных рекламных площадях города Архангельска.

« ____ » _____ 2022 г.

(личная подпись)

ПРИЛОЖЕНИЕ № 3
к Положению об организации и проведении форума социально-активной молодежи «Молодежь в действии»

КРИТЕРИИ
оценки социальных проектов

№ п/п	Наименование критерия	Оценка
1	Актуальность и социальная значимость проекта	1 – 3 балла
2	Соответствие мероприятий проекта его цели	1 – 3 балла
3	Инновационность проекта для городского округа "Город Архангельск"	1 – 3 балла
4	Наличие организаций-партнеров, привлекаемых в реализацию проекта	1 – 3 балла
5	Наличие дополнительной информации (ссылки на пресс-релизы, фотоматериалы, видео и т.д.) в средствах массовой информации	1 – 3 балла

ГЛАВА ГОРОДСКОГО ОКРУГА
«ГОРОД АРХАНГЕЛЬСК»

ПОСТАНОВЛЕНИЕ

от 13 октября 2022 г. № 1833

О назначении публичных слушаний по обсуждению проекта
Стратегии социально-экономического развития городского округа
«Город Архангельск» на период до 2035 года

В соответствии с пунктом 2.1 части 3 статьи 28 Федерального закона от 6 октября 2003 года № 131-ФЗ «Об общих принципах организации местного самоуправления в Российской Федерации», со статьей 16 Устава городского округа «Город Архангельск», Порядком разработки, корректировки, осуществления мониторинга и контроля реализации Стратегии социально-экономического развития городского округа «Город Архангельск», утвержденным Постановлением Администрации городского округа «Город Архангельск» от 24 марта 2020 года № 573 и Положением о публичных слушаниях на территории городского округа «Город Архангельск», утвержденным решением Архангельского городского Совета депутатов от 1 сентября 2005 года № 36, **постановляю:**

1. Назначить публичные слушания по обсуждению проекта Стратегии социально-экономического развития городского округа «Город Архангельск» на период до 2035 года в дистанционной форме на 3 ноября 2022 года.

2. Утвердить прилагаемый состав организационного комитета для подготовки и проведения публичных слушаний по обсуждению проекта Стратегии социально-экономического развития городского округа «Город Архангельск» на период до 2035 года.

3. Установить, что учет предложений физических и юридических лиц по проекту Стратегии социально-экономического развития городского округа «Город Архангельск» на период до 2035 года ведётся в порядке, установленном Положением о публичных слушаниях на территории городского округа «Город Архангельск», утвержденным решением Архангельского городского Совета депутатов от 1 сентября 2005 года № 36.

Предложения по проекту Стратегии социально-экономического развития городского округа «Город Архангельск» на период до 2035 года принимаются до 26 октября 2022 года.

4. Опубликовать постановление в газете «Архангельск – Город воинской славы» и на официальном информационном интернет-портале городского округа «Город Архангельск».

Глава городского округа
«Город Архангельск»

Д.А. Морев

УТВЕРЖДЕН
постановлением Главы
городского округа «Город Архангельск»
от 13 октября 2022 г. № 1833

СОСТАВ
организационного комитета для подготовки и проведения
публичных слушаний по обсуждению проекта Стратегии социально-экономического
развития городского округа «Город Архангельск» на период до 2035 года

Шапошников Даниил Вадимович – заместитель Главы городского округа "Город Архангельск" по вопросам экономического развития и финансам
Горяев Цецен Николаевич – генеральный директор ОАО "Архангельский морской торговый порт" (по согласованию)
Гревцов Александр Викторович – заместитель председателя Архангельской городской Думы (по согласованию)

Засолоцкий Сергей Валерьевич – директор департамента экономического развития Администрации городского округа "Город Архангельск"
Климова Наталья Алексеевна – директор муниципально-правового департамента Администрации городского округа "Город Архангельск"
Сироткина Виктория Андреевна – главный специалист управления перспективных проектов и методологии проектной деятельности проектного офиса департамента экономического развития Администрации городского округа "Город Архангельск" (секретарь оргкомитета)

Строев Павел Викторович – директор Института региональной экономики и межбюджетных отношений Финансового университета при Правительстве РФ, к.э.н. (по согласованию)

Федотов Михаил Валерьевич – председатель постоянной комиссии по вопросам экономики и инвестиционной политики Архангельской городской Думы (по согласованию)

Чанчиков Сергей Андреевич – председатель постоянной комиссии по вопросам бюджета, финансов и налогов Архангельской городской Думы (по согласованию)

ГЛАВА ГОРОДСКОГО ОКРУГА
«ГОРОД АРХАНГЕЛЬСК»

ПОСТАНОВЛЕНИЕ

от 17 октября 2022 г. № 1834

О внесении изменения в состав комиссии по отбору кандидатов на присуждение премии Главы городского округа «Город Архангельск» учащимся муниципальных образовательных учреждений городского округа «Город Архангельск», находящихся в ведении управления культуры Администрации городского округа «Город Архангельск»

- Внести в состав комиссии по отбору кандидатов на присуждение премии Главы городского округа «Город Архангельск» учащимся муниципальных образовательных учреждений городского округа «Город Архангельск», находящихся в ведении управления культуры Администрации городского округа «Город Архангельск», утвержденный постановлением мэра города Архангельска от 25 мая 2012 года № 128 (с изменениями), изменение, изложив его в новой прилагаемой редакции.
- Опубликовать постановление в газете «Архангельск – Город воинской славы» и на официальном информационном интернет-портале городского округа «Город Архангельск».

Глава городского округа
«Город Архангельск»

Д.А. Морев

ПРИЛОЖЕНИЕ
к постановлению Главы
городского округа «Город Архангельск»
от 17 октября 2022 г. № 1834

СОСТАВ
комиссии по отбору кандидатов на присуждение премии Главы
городского округа «Город Архангельск» учащимся муниципальных образовательных учреждений
городского округа «Город Архангельск», находящихся в ведении управления культуры Администрации
городского округа «Город Архангельск»

Зарубина Наталья Ивановна – начальник управления культуры Администрации городского округа "Город Архангельск" (председатель комиссии)
Синицкая Валентина Львовна – главный специалист управления культуры Администрации городского округа "Город Архангельск" (секретарь комиссии)
Ершова Светлана Ивановна – старший методист Регионального учебно-методического центра по художественно-образовательному образованию государственного профессионального образовательного учреждения Архангельской области "Архангельский музыкальный колледж" (по согласованию)
Захарова Ольга Николаевна – директор государственного бюджетного профессионального образовательного учреждения Архангельской области "Архангельский колледж культуры и искусства" (по согласованию)
Зубрий Андрей Александрович – председатель Архангельской областной организации Общероссийского профессионального союза работников культуры (по согласованию)
Узкая Елена Владимировна – старший методист муниципального бюджетного учреждения дополнительного образования городского округа "Город Архангельск" "Городская детская музыкальная школа "Классика" (по согласованию)
Фофанова Ольга Александровна – директор государственного бюджетного профессионального образовательного учреждения Архангельской области "Архангельский музыкальный колледж" (по согласованию).

АДМИНИСТРАЦИЯ ГОРОДСКОГО ОКРУГА
«ГОРОД АРХАНГЕЛЬСК»

ПОСТАНОВЛЕНИЕ

от 17 октября 2022 г. № 1842

О внесении изменения в постановление
Администрации городского округа «Город Архангельск»
от 10 октября 2022 года № 1814

1. Внести в постановление Администрации городского округа «Город Архангельск» от 10 октября 2022 года № 1814 «Об установлении расходных обязательств городского округа «Город Архангельск» в области охраны окружающей среды» изменение, изложив пункт 1 в следующей редакции:

«1. Установить, что к расходным обязательствам городского округа «Город Архангельск» в области охраны окружающей среды относятся:

осуществление мер по экологической реабилитации, восстановлению и улучшению экологического состояния водных объектов;

рекультивация земельных участков, нарушенных при складировании, захоронении промышленных, бытовых и других отходов.»

2. Опубликовать постановление в газете «Архангельск – Город воинской славы» и на официальном информационном интернет-портале городского округа «Город Архангельск».

Глава городского округа
«Город Архангельск»

Д.А. Морев

ГЛАВА ГОРОДСКОГО ОКРУГА
«ГОРОД АРХАНГЕЛЬСК»

ПОСТАНОВЛЕНИЕ

от 17 октября 2022 г. № 1843

О введении режима повышенной готовности

В соответствии с частью 2 статьи 11 Федерального закона от 21 декабря 1994 года № 68-ФЗ «О защите населения и территорий от чрезвычайных ситуаций природного и техногенного характера», в целях предупреждения возникновения чрезвычайных ситуаций, связанных с перевозкой жителей и доставкой товаров первой необходимости на островные территории городского округа «Город Архангельск» в период ледостава 2022 – 2023 годов **п о с т а н о в л я ю:**

1. Ввести режим повышенной готовности функционирования Архангельского городского звена территориальной подсистемы единой государственной системы предупреждения и ликвидации чрезвычайных ситуаций на территории городского округа «Город Архангельск» с 9 часов 00 минут 20 октября 2022 года.

2. Утвердить прилагаемый план мероприятий по функционированию Архангельского городского звена территориальной подсистемы единой государственной системы предупреждения и ликвидации чрезвычайных ситуаций в режиме повышенной готовности.

3. Опубликовать постановление в газете «Архангельск – Город воинской славы» и на официальном информационном интернет-портале городского округа «Город Архангельск».

4. Контроль за исполнением постановления возложить на заместителя Главы городского округа «Город Архангельск» по городскому хозяйству Шевцова В.В.

Глава городского округа
«Город Архангельск»

Д.А. Морев

УТВЕРЖДЕН
постановлением Главы
городского округа
«Город Архангельск»
от 17 октября 2022 г. № 1843

**ПЛАН
мероприятий по функционированию Архангельского городского
звена территориальной подсистемы единой государственной системы предупреждения
и ликвидации чрезвычайных ситуаций в режиме повышенной готовности**

№ п/п	Мероприятия	Срок исполнения	Исполнители
1	2	3	4
1.	Организация заключения в соответствии в действующим законодательством контракта на перевозку жителей и товаров первой необходимости на островные территории городского округа "Город Архангельск" в период ледостава 2022 – 2023 годов	До 1 ноября 2022 года	Департамент транспорта, строительства и городской инфраструктуры Администрации городского округа "Город Архангельск"
2.	Разработка, согласование и утверждение расписания движения судов по перевозке жителей и доставке товаров первой необходимости на островные территории городского округа "Город Архангельск" в период ледостава 2022 – 2023 годов	До 3 ноября 2022 года	Департамент транспорта, строительства и городской инфраструктуры Администрации городского округа "Город Архангельск" с участием представителей судовладельцев
3.	Организация обеспечения товарами первой необходимости муниципальных учреждений и жителей островных территорий в период ледостава 2022 – 2023 годов	Постоянно в период ледостава 2022 – 2023 годов	Департамент экономического развития Администрации городского округа "Город Архангельск"
4.	Мониторинг ледообразования на акватории морского порта Архангельск	Постоянно в период ледостава 2022 – 2023 годов	ФГБУ "Северное УГМС"
5.	Обеспечение общественного порядка в местах посадки и высадки населения, переправляющегося на островные территории городского округа "Город Архангельск"	Постоянно в период ледостава 2022 – 2023 годов	УМВД России по городу Архангельску
6.	Контроль за техническим состоянием причалов, используемых для перевозки жителей и товаров первой необходимости в период ледостава 2022 – 2023 годов	Постоянно в период ледостава 2022 – 2023 годов	Департамент транспорта, строительства и городской инфраструктуры Администрации городского округа "Город Архангельск"
7.	Осуществление мониторинга за открытием ледовых переправ на территории городского округа "Город Архангельск"	В период ледостава 2022 – 2023 годов	Департамент транспорта, строительства и городской инфраструктуры Администрации городского округа "Город Архангельск", МКУ городского округа "Город Архангельск" "ГЦГЗ" во взаимодействии с Центром УИМС Главного управления МЧС России по Архангельской области
8.	Размещение в средствах массовой информации материалов об организации и функционировании транспортного сообщения с островными территориями в период ледостава 2022 – 2023 годов		Пресс-служба Администрации городского округа "Город Архангельск"

**АДМИНИСТРАЦИЯ ГОРОДСКОГО ОКРУГА
«ГОРОД АРХАНГЕЛЬСК»**

ПОСТАНОВЛЕНИЕ

от 17 октября 2022 г. № 1845

**Об организации и проведении XVIII городского фестиваля
студенческого творчества «Виват, студент!»**

В рамках исполнения плана городских мероприятий в сфере молодежной политики городского округа «Город Архангельск» на 2022 год и на плановый период 2023 и 2024 годов, утвержденного постановлением Администрации городского округа «Город Архангельск» от 18 февраля 2022 года № 348 (с изменением), Администрация городского округа «Город Архангельск» **постановляет:**

1. Организовать и провести с 17 октября 2022 года по 25 января 2023 года XVIII городской фестиваль студенческого творчества «Виват, студент!».
2. Утвердить прилагаемое Положение об организации и проведении XVIII городского фестиваля студенческого творчества «Виват, студент!».
3. Опубликовать постановление в газете «Архангельск – Город воинской славы» и на официальном информационном интернет-портале городского округа «Город Архангельск».

**Глава городского округа
«Город Архангельск»**

Д.А. Морев

УТВЕРЖДЕНО
постановлением Администрации
городского округа
«Город Архангельск»
от 17 октября 2022 г. № 1845

**ПОЛОЖЕНИЕ
об организации и проведении XVIII городского фестиваля
студенческого творчества «Виват, студент!»**

I. Общие положения

1. Настоящее Положение определяет цель, задачи, порядок организации, условия и порядок проведения XVIII городского фестиваля студенческого творчества «Виват, студент!», посвященного празднованию Дня Российской студенчества (далее – Фестиваль).
2. Организатор Фестиваля – Администрация городского округа «Город Архангельск» в лице отдела по делам молодежи департамента организационной работы, общественных связей и контроля Администрации городского округа «Город Архангельск» (далее – отдел по делам молодежи) осуществляет общее и методическое руководство подготовкой и проведением Фестиваля.
3. Исполнитель Фестиваля – муниципальное бюджетное учреждение городского округа «Город Архангельск» «Молодежный центр» (далее – МБУ «Молодежный центр»): осуществляет подготовку и проведение конкурсных испытаний Фестиваля; формирует состав жюри конкурсов Фестиваля; организует информационное сопровождение подготовки и проведения Фестиваля; создает электронную базу участников Фестиваля.
4. Сроки проведения Фестиваля: 17 октября 2022 года – 25 января 2023 года.
5. Мероприятия Фестиваля объединены темой «Культурное наследие Севера» (далее – тема Фестиваля).
6. Конкурсная программа Фестиваля пройдет в онлайн формате в период с 17 октября 2022 года по 25 января 2023 года. Торжественная церемония награждения победителей Фестиваля состоится 25 января 2023 года.
7. Информационная поддержка Фестиваля осуществляется в информационно-коммуникационной сети «Интернет» на официальном информационном интернет-портале городского округа «Город Архангельск» www.arhcity.ru, в разделе «Молодежная политика», а также в сообществе Молодежного совета Архангельска в социальной сети «ВКонтакте»: <https://vk.com/msa29>.
8. Финансовое обеспечение расходов, связанных с организацией и проведением конкурса, осуществляется в пределах бюджетных ассигнований, предусмотренных на эти цели в рамках реализации ведомственной целевой программы «Молодежь Архангельска», утвержденной постановлением Администрации городского округа «Город Архангельск» от 20 января 2022 года № 94 (с изменениями).

II. Цель и задачи Фестиваля

9. Цель Фестиваля – развитие и популяризация разнообразных форм молодежного студенческого творческого общения.
10. Задачи Фестиваля: выявление и поддержка самостоятельного творчества в образовательных организациях; повышение уровня художественного творчества учащихся; создание площадок для творческого взаимодействия, обучения, обмена опытом и дальнейшего сотрудничества представителей студенчества различных учебных заведений; формирование инновационных методов взаимодействия Администрации городского округа «Город Архангельск» и образовательных организаций в сфере поддержки молодежного творчества; содействие развитию культуры студенческого творчества и досуга; совершенствование системы эстетического воспитания студенческой молодежи.

III. Условия и порядок проведения Фестиваля

11. В Фестивале принимают участие обучающиеся высших учебных заведений и средних профессиональных образовательных организаций городского округа «Город Архангельск» (далее – участники Фестиваля).
12. Прием заявок на участие в конкурсных этапах осуществляется по форме согласно приложению № 1 к настоящему Положению;
13. Прием заявлений о согласии на обработку персональных данных на каждого участника, согласно приложению № 2 к настоящему Положению.
14. Сроки подачи заявок: с 17 октября по 25 декабря 2022 года.
15. Заявки на участие в Фестивале подаются самостоятельно участниками фестиваля (коллективами исполнителей) в электронном виде в форматах .pdf и .doc на электронную почту molcentr.arh@yandex.ru с пометкой «Виват, студент!» (контактное лицо – Романова Екатерина Николаевна, телефон: 8-8182-20-61-23).
16. Совместно с заявкой на участие в Фестивале необходимо направить конкурсную работу. Конкурсной работой участника считается видеозапись выступления и/или фоторабота.
17. Конкурсная работа должна содержать представление участника (может быть заменено на текстовый титр) и непосредственно материал конкурсной работы.
18. Видеозапись должна производиться без выключения и остановки видеокамеры с начала и до конца исполнения композиции. Монтаж не допускается. Формат видео: MP4, AVI, MOV, качество 720p и выше, горизонтальная ориентация видеозаписи.
19. При направлении фотоработы допускается обработка: кадрирование, коррекция контраста и цвета, ретушь и фото-монтаж, наличие подписей, рамок и символов на изображении. Электронные фотоизображения принимаются в формате JPEG. Размер файла – не более 1 МВ. Имя файла, содержащего изображение, должно соответствовать названию работы.
20. Один участник/коллектив исполнителей могут представить на участие в фестивале только одну конкурсную работу по каждой номинации.
21. Участие в Фестивале является бесплатным.
22. При отсутствии вышеуказанного перечня документов и/или нарушения условий конкурсных испытаний (согласно разделам IV, V, VI, VII настоящего Положения) участник/коллектив исполнителей не допускаются до участия в конкурсных испытаниях Фестиваля.
23. Направляя заявку на участие в Фестивале, участники Фестиваля дают согласие на безвозмездное использование конкурсных работ Организатором и Исполнителем, а также согласие на фото – и видеосъемку в ходе проведения торжественной церемонии награждения Фестиваля.

IV. Вокальный конкурс

19. Вокальный конкурс проводится по двум номинациям: Свободный жанр (категории: сольное исполнение, групповое исполнение); Русская народная песня (категории: сольное исполнение, групповое исполнение).
20. На конкурсе представляется исполнение музыкальной композиции продолжительностью от 1 до 5 минут.
21. Критериями оценки представленных на конкурс работ являются: соответствие репертуара теме Фестиваля (от 1 до 5 баллов); вокальные данные и навыки (от 1 до 5 баллов); соответствие выбранного репертуара возрасту и вокальным данным исполнителя (от 1 до 5 баллов); эстетические и художественные достоинства номера (от 1 до 5 баллов); эмоциональность (от 1 до 5 баллов). Максимальная сумма баллов: 20
22. Каждая номинация и категории в номинациях оценивается отдельно.
23. Не допускаются конкурсные выступления вокалистов под фонограмму «плюс». Не допускаются фонограммы с прописанным бэк-вокалом для дуэтов и ансамблей и DOUBLE – вокалом для отдельных исполнителей.

V. Конкурс фоторабот

24. В качестве конкурсной работы принимаются сюжетные авторские фотоработы по теме Фестиваля (без заимствования чужих авторских идей). Ответственность за использование чужих авторских идей участник несет самостоятельно.
25. Работа и ее содержание не должны противоречить этическим нормам поведения и законодательству Российской Федерации.
26. Критериями оценки конкурсной работы являются: соответствие теме Фестиваля (от 1 до 5 баллов); оригинальность сюжета (от 1 до 5 баллов); информативность (важно передать посредством снимка информацию об уникальном объекте съемки) (от 1 до 5 баллов); техническое качество (снимок должен быть хорошего качества, должны быть в резкости главные элементы снимка) (от 1 до 5 баллов). Максимальное количество: 20 баллов.

VI. Хореографический конкурс

26. Хореографический конкурс проводится по двум номинациям: Свободный жанр (категории: сольное исполнение, групповое исполнение); Русский народный танец (категории: сольное исполнение, групповое исполнение).
27. На конкурсе представляется исполнение танца продолжительностью от 1 до 5 минут.
28. Критериями оценки представленных конкурсных выступлений являются: соответствие музыкальной композиции теме Фестиваля (от 1 до 5 баллов); техника исполнения – правильное использование движений для выражения основной мысли (от 1 до 5 баллов); рисунок танца – перемещение по площадке (от 1 до 5 баллов); зрелищность или воздействие на публику (от 1 до 5 баллов). Максимальное количество: 20 баллов.
29. Каждая номинация и категории в номинациях оценивается отдельно.

VII. Конкурс арт-объектов

30. В качестве конкурсной работы принимается дизайн-макет, разработанного арт-объекта по теме Фестиваля (без заимствования чужих авторских идей) для городского округа «Город Архангельск». Ответственность за использование чужих авторских идей участник несет самостоятельно.
31. Конкурсные работы принимаются на бумажном носителе или в электронном формате .pdf. Дополнительно к конкурсной работе необходимо направить описание арт-объекта с указанием его предполагаемого места размещения на территории городского округа «Город Архангельск».
32. Критериями оценки конкурсной работы являются: соответствие дизайн-макета теме Фестиваля (от 1 до 5 баллов); нестандартность, оригинальность и гармоничность проектного решения (от 1 до 5 баллов); законченность арт-объекта, пригодность к размещению в интерьере и ландшафте (от 1 до 5 баллов); аргументированный выбор (от 1 до 5 баллов). Максимальное количество: 20 баллов.

VIII. Подведение итогов конкурсных испытаний Фестиваля

33. Для подведения итогов номинаций каждого конкурсного испытания Фестиваля МБУ «Молодежный центр» формирует жюри из числа экспертов в области культуры и искусства, молодежной политики, представителей партнеров Фестиваля и общественности.
34. Состав жюри утверждает приказом директора МБУ «Молодежный центр».
35. Жюри каждого конкурсного испытания Фестиваля оценивает творческие работы участников Фестиваля в соответствии с критериями, установленными настоящим Положением. Победители конкурсного испытания определяются путем суммирования баллов, заявленных в настоящем Положении.
36. По итогам каждого конкурсного испытания формируется сводная таблица, отображающая набранную сумму баллов по итогам конкурсных испытаний. Таблица с результатами публикуется в источниках согласно пункту 6 настоящего Положения.
37. Жюри вправе рекомендовать наиболее интересные конкурсные номера для включения в программу торжественной церемонии награждения победителей Фестиваля.
38. Участник конкурсного испытания, набравший наибольшее количество баллов, награждается Дипломом I степени, участники конкурсного испытания, занявшие по общей сумме баллов 2 и 3 места, награждаются Дипломами II и III степени соответственно.
39. Победители определяются по каждому конкурсному испытанию отдельно.
40. В случае равного количества баллов, набранных разными участниками, победитель определяется председателем жюри.
41. Решение жюри и Исполнителя Фестиваля оформляется протоколом и не оглашается до 25 января 2023 года.
42. Награждение победителей Фестиваля проходит на торжественной церемонии награждения победителей Фестиваля.

**IX. Адреса и контактные телефоны Организатора
и Исполнителя Фестиваля**

40. Отдел по делам молодежи департамента организационной работы, общественных связей и контроля Администрации городского округа «Город Архангельск»: 163000, г. Архангельск, просп. Троицкий, д. 61. телефон: 8-8182-20-61-23; электронная почта: romanovaen@arhcity.ru; сайт: <http://www.arhcity.ru/?page=1028/0>; контактное лицо – Романова Екатерина Николаевна, главный специалист отдела по делам молодежи департамента организационной работы, общественных связей и контроля Администрации городского округа «Город Архангельск»
41. МБУ «Молодежный центр»: 163009, г. Архангельск, ул. Фёдора Абрамова, д. 5, корп. 1. электронная почта: molcentr.arh@yandex.ru; контактное лицо – Таскаева Алена Ивановна, специалист по работе с молодежью муниципального бюджетного учреждения городского округа «Город Архангельск» «Молодежный центр».

ПРИЛОЖЕНИЕ № 1
к Положению об организации
и проведении XVIII городского фестиваля
студенческого творчества «Виват, студент!»

ЗАЯВКА
на участие в фестивале «Виват, студент!»

Ф.И.О.	
Название образовательной организации	
Наименование конкурсного испытания Фестиваля	
Название творческого номера	
Название коллектива (если имеется)	
Ф.И.О. капитана команды	
Контактный телефон, id-адрес страницы в социальной сети "ВКонтакте", e-mail	

Подпись участника _____

ПРИЛОЖЕНИЕ № 2
к Положению об организации и проведении XVIII городского фестиваля студенческого творчества «Виват, студент!»

ЗАЯВЛЕНИЕ
о согласии на обработку персональных данных

Я, _____
(фамилия, имя, отчество)

паспорт: серия _____ номер _____ кем выдан: _____
дата выдачи _____ адрес регистрации по месту жительства: _____

адрес регистрации по месту пребывания: _____
даю согласие _____
(наименование оператора, получающего согласие субъекта персональных данных)
расположенному по адресу: _____

на обработку, а именно на сбор, запись, систематизацию, накопление, хранение, уточнение (обновление, изменение), извлечение, использование, передачу (распространение, предоставление, доступ), в документальной и/или электронной форме нижеследующих персональных данных: фамилия, имя, отчество; дата рождения; место рождения; пол; гражданство; профессия (специальность); паспортные данные, адрес места жительства, дата регистрации по месту жительства; номер телефона; идентификационный номер; номер страхового свидетельства государственного пенсионного страхования; также даю согласие на размещение моей конкурсной работы, личного фото и личной информации о моей фамилии, имени, отчестве, социальной принадлежности/ должности на официальных Интернет-ресурсах Администрации городского округа «Город Архангельск» и муниципального бюджетного учреждения городского округа «Город Архангельск» «Молодежный центр».

« ____ « _____ 202__ г. _____
(личная подпись)

АДМИНИСТРАЦИЯ ГОРОДСКОГО ОКРУГА
«ГОРОД АРХАНГЕЛЬСК»

ПО С Т А Н О В Л Е Н И Е

от 17 октября 2022 г. № 1846

Об установлении в 2023 году единовременной денежной выплаты членам семей военнослужащих и лиц, проходивших службу в войсках национальной гвардии Российской Федерации и имевших специальное звание полиции, погибших (умерших) в результате участия в специальной военной операции, проводимой на территориях Донецкой Народной Республики, Луганской Народной Республики и Украины с 24 февраля 2022 года

В соответствии с частью 5 статьи 20 Федерального закона от 6 октября 2003 года № 131-ФЗ «Об общих принципах организации местного самоуправления в Российской Федерации», статьей 30 Устава городского округа «Город Архангельск» и в целях социальной поддержки членов семей военнослужащих и лиц, проходивших службу в войсках национальной гвардии Российской Федерации и имевших специальное звание полиции, погибших (умерших) в результате участия в специальной военной операции, проводимой на территориях Донецкой Народной Республики, Луганской Народной Республики и Украины с 24 февраля 2022 года, Администрация городского округа «Город Архангельск» **постановляет:**

1. Установить в 2023 году единовременную денежную выплату членам семей военнослужащих и лиц, проходивших службу в войсках национальной гвардии Российской Федерации и имевших специальное звание полиции, погибших (умерших) в результате участия в специальной военной операции, проводимой на территориях Донецкой Народной Республики, Луганской Народной Республики и Украины с 24 февраля 2022 года, в размере 50 000 рублей.
2. Установить, что финансовое обеспечение расходов обязательство городского округа «Город Архангельск», связанных с реализацией настоящего постановления, осуществляется за счет средств городского бюджета.
3. Предоставление единовременной денежной выплаты членам семей военнослужащих и лиц, проходивших службу в войсках национальной гвардии Российской Федерации и имевших специальное звание полиции, погибших (умерших) в результате участия в специальной военной операции, проводимой на территориях Донецкой Народной Республики, Луганской Народной Республики и Украины с 24 февраля 2022 года, осуществляется в порядке, установленном Администрацией городского округа «Город Архангельск».
4. Опубликовать постановление в газете «Архангельск – Город воинской славы» и на официальном информационном интернет-портале городского округа «Город Архангельск».
5. Настоящее постановление вступает в силу с 1 января 2023 года.

Глава городского округа
«Город Архангельск»

Д.А. Морев

ГЛАВА ГОРОДСКОГО ОКРУГА
«ГОРОД АРХАНГЕЛЬСК»

ПО С Т А Н О В Л Е Н И Е

от 18 октября 2022 г. № 1847

О назначении публичных слушаний по обсуждению проекта решения Архангельской городской Думы «О городском бюджете на 2023 год и на плановый период 2024 и 2025 годов»

В соответствии со статьей 16 Устава городского округа «Город Архангельск», Положением о бюджетном процессе в городском округе «Город Архангельск», утвержденным решением Архангельского городского Совета депутатов от 17 декабря 2008 года № 807, и Положением о публичных слушаниях на территории городского округа «Город Архангельск», утвержденным решением Архангельского городского Совета депутатов от 1 сентября 2005 года № 36, **постановляю:**

1. Назначить публичные слушания по обсуждению проекта решения Архангельской городской Думы «О городском бюджете на 2023 год и на плановый период 2024 и 2025 годов» в дистанционной форме на 29 ноября 2022 года.
2. Утвердить прилагаемый состав организационного комитета для подготовки и проведения публичных слушаний по обсуждению проекта решения Архангельской городской Думы «О городском бюджете на 2023 год и на плановый период 2024 и 2025 годов».
3. Установить, что учет предложений физических и юридических лиц по проекту решения Архангельской городской Думы «О городском бюджете на 2023 год и на плановый период 2024 и 2025 годов» и участие граждан в его обсуждении ведется Администрацией городского округа «Город Архангельск» в порядке, установленном Положением о публичных слушаниях на территории городского округа «Город Архангельск», утвержденным решением Архангельского городского Совета депутатов от 1 сентября 2005 года № 36.
4. Предложения по проекту решения Архангельской городской Думы «О городском бюджете на 2023 год и на плановый период 2024 и 2025 годов» принимаются до 22 ноября 2022 года.
5. Опубликовать постановление в газете «Архангельск – Город воинской славы» и на официальном информационном интернет-портале городского округа «Город Архангельск».

Глава городского округа
«Город Архангельск»

Д.А. Морев

УТВЕРЖДЕН
постановлением Главы
городского округа «Город Архангельск»
от 18 октября 2022 г. № 1847

СОСТАВ
организационного комитета для подготовки и проведения публичных слушаний по обсуждению проекта решения Архангельской городской Думы «О городском бюджете на 2023 год и на плановый период 2024 и 2025 годов»

Шапошников Даниил Вадимович	-	заместитель Главы городского округа "Город Архангельск" по вопросам экономического развития и финансам
Пономарева Евгения Сергеевна	-	главный специалист отдела методологии бюджетного процесса департамента финансов Администрации городского округа "Город Архангельск" (секретарь оргкомитета)
Белова Мария Сергеевна	-	директор департамента муниципального имущества Администрации городского округа "Город Архангельск"

Белозерова Наталья Викторовна	-	начальник управления правового обеспечения финансово-экономической деятельности муниципально-правового департамента Администрации городского округа "Город Архангельск"
Гревцов Александр Викторович	-	заместитель председателя Архангельской городской Думы, депутат Архангельской городской Думы (по согласованию)
Засолоцкий Сергей Валерьевич	-	директор департамента экономического развития Администрации городского округа "Город Архангельск"
Каменев Андрей Александрович	-	директор муниципального бюджетного учреждения городского округа "Город Архангельск" "Шахматно-шашечная спортивная школа № 5 имени Я.Г. Карбасникова" (по согласованию)
Лычева Вера Альбертовна	-	директор департамента финансов Администрации городского округа "Город Архангельск"
Сидорова Виктория Ивановна	-	директор муниципального бюджетного учреждения дополнительного образования городского округа "Город Архангельск" "Детская школа искусств № 31" (по согласованию)
Сорокин Александр Александрович	-	директор муниципального бюджетного общеобразовательного учреждения городского округа "Город Архангельск" "Гимназия № 21 имени лауреата Нобелевской премии И.А. Бродского" (по согласованию)
Чанчиков Сергей Андреевич	-	депутат Архангельской городской Думы (по согласованию)

ГЛАВА ГОРОДСКОГО ОКРУГА
«ГОРОД АРХАНГЕЛЬСК»

РАСПОРЯЖЕНИЕ

от 11 октября 2022 г. № 6317Р

О подготовке документации по планировке территории – проекта внесения изменений в проект планировки района «Соломбала» муниципального образования «Город Архангельск» и проекта межевания территории в границах элемента планировочной структуры: ул. Советская, ул. Валайкина, просп. Никольский, ул. Адмиралтейская площадью 17,3515 га

В соответствии с Градостроительным кодексом Российской Федерации, с учетом обращения ООО «Специализированный застройщик «Москабельстрой»:

1. Принять решение о подготовке документации по планировке территории – проекта внесения изменений в проект планировки района «Соломбала» муниципального образования «Город Архангельск» и проекта межевания территории в границах элемента планировочной структуры: ул. Советская, ул. Валайкина, просп. Никольский, ул. Адмиралтейская площадью 17,3515 га.
2. Подготовить документацию по планировке территории – проект внесения изменений в проект планировки района «Соломбала» муниципального образования «Город Архангельск» и проект межевания территории в границах элемента планировочной структуры: ул. Советская, ул. Валайкина, просп. Никольский, ул. Адмиралтейская площадью 17,3515 га.
3. Утвердить прилагаемое задание на подготовку документации по планировке территории – проект внесения изменений в проект планировки района «Соломбала» муниципального образования «Город Архангельск» и проект межевания территории в границах элемента планировочной структуры: ул. Советская, ул. Валайкина, просп. Никольский, ул. Адмиралтейская площадью 17,3515 га.
4. Определить, что физические или юридические лица вправе представлять свои предложения о порядке, сроках подготовки и содержании документации по планировке территории – проекта внесения изменений в проект планировки района «Соломбала» муниципального образования «Город Архангельск» и проекта межевания территории в границах элемента планировочной структуры: ул. Советская, ул. Валайкина, просп. Никольский, ул. Адмиралтейская площадью 17,3515 га в департамент градостроительства Администрации городского округа «Город Архангельск» со дня опубликования настоящего распоряжения до момента назначения общественных обсуждений.
5. Опубликовать распоряжение в газете «Архангельск – Город воинской славы» и на официальном информационном интернет-портале городского округа «Город Архангельск».
6. Срок действия распоряжения – 12 месяцев с момента его опубликования в газете «Архангельск – Город воинской славы» и на официальном информационном интернет-портале городского округа «Город Архангельск».
7. Контроль за исполнением распоряжения возложить на заместителя Главы городского округа «Город Архангельск» по инфраструктурному развитию Арсентьева И.В.

Глава городского округа
«Город Архангельск»

Д.А. Морев

УТВЕРЖДЕНО
распоряжением Главы
городского округа
«Город Архангельск»
от 11 ноября 2022 г. № 6317Р

ЗАДАНИЕ

на подготовку документации по планировке территории – проекта внесения изменений в проект планировки района «Соломбала» муниципального образования «Город Архангельск» и проекта межевания территории в границах элемента планировочной структуры: ул. Советская, ул. Валайкина, просп. Никольский, ул. Адмиралтейская площадью 17,3515 га

1. Вид документа (документации)
Документация по планировке территории – проект внесения изменений в проект планировки района «Соломбала» муниципального образования «Город Архангельск», утвержденный распоряжением мэра города Архангельска от 6 сентября 2013 года № 2544р (с изменениями), и проект межевания территории в границах элемента планировочной структуры: ул. Советская, ул. Валайкина, просп. Никольский, ул. Адмиралтейская площадью 17,3515 га (далее – документация по планировке территории, проект внесения изменений в проект планировки района «Соломбала», проект межевания территории).
2. Технический заказчик
ООО «Специализированный застройщик «Москабельстрой», ИНН 2901309180, ОГРН 1222900001686
Источник финансирования работ – средства ООО «Специализированный застройщик «Москабельстрой».
3. Разработчик документации
Разработчик определяется техническим заказчиком в соответствии с действующим законодательством Российской Федерации.
4. Основание для разработки документации
Распоряжение Главы городского округа «Город Архангельск» от 11 ноября 2022 года № 6317Р «О подготовке документации по планировке территории – внесение изменений в проект планировки района «Соломбала» муниципального образования «Город Архангельск» и проект межевания территории в границах элемента планировочной структуры: ул. Советская, ул. Валайкина, просп. Никольский, ул. Адмиралтейская площадью 17,3515 га».
5. Объект градостроительного планирования или застройки территории, его основные характеристики
Элемент планировочной структуры: ул. Советская, ул. Валайкина, просп. Никольский, ул. Адмиралтейская расположен в Соломбальском территориальном округе города Архангельска. Территория в границах разработки документации по планировке территории составляет 17,3515 га.
Размещение элемента планировочной структуры: ул. Советская, ул. Валайкина, просп. Никольский, ул. Адмиралтейская принять в соответствии со схемой, указанной в приложении № 1 к настоящему заданию.
Функциональные зоны согласно генеральному плану муниципального образования «Город Архангельск», утвержденному постановлением министерства строительства и архитектуры Архангельской области от 2 апреля 2020 года № 37-п (с изменениями), в границах которых разрабатывается документация по планировке территории:
зона застройки среднеэтажными жилыми домами (от 5 - 8 этажей);
зона застройки многоэтажными жилыми домами (9 этажей и более);
зона специализированной общественной застройки;
планируемая зона специализированной общественной застройки;
планируемая многофункциональная общественно-деловая зона;
зона озелененных территорий общего пользования;
планируемая зона озелененных территорий общего пользования;
зона транспортной инфраструктуры.
Территориальные зоны согласно правилам землепользования и застройки городского округа «Город Архангельск», утвержденным постановлением министерства строительства и архитектуры Архангельской области от 29 сентября 2020 года № 68-п (с изменениями), в границах которых разрабатывается документация по планировке территории:
зона застройки среднеэтажными жилыми домами (кодовое обозначение – Ж3);
зона застройки многоэтажными жилыми домами (кодовое обозначение – Ж4);
зона специализированной общественной застройки (кодовое обозначение – О2);
многофункциональная общественно-деловая зона (кодовое обозначение – О1);
зона озелененных территорий общего пользования (кодовое обозначение – Пл);
зона транспортной инфраструктуры (кодовое обозначение – Т).
Категория земель – земли населенных пунктов.
Рельеф – спокойный.
Элемент планировочной структуры находится в границах следующих зон с особыми условиями использования территорий:
зона регулирования застройки 2 типа (ЗР3-2);
зона регулирования застройки 3 типа (ЗР3-3);
зона подтопления;
зона затопления;
водоохранная зона;
прибрежная защитная полоса;
второй и третий пояс санитарной охраны источника водоснабжения.
Дополнительные требования для зон с особыми условиями использования территорий изложены в пункте 13 настоящего задания.
Транспортная инфраструктура территории сформирована.
В соответствии с картой планируемого размещения автомобильных дорог местного значения муниципального образования «Город Архангельск», включая создание и обеспечение функционирования парковок, в составе генерального плана муниципального образования «Город Архангельск», утвержденным постановлением министерства строительства и архитектуры Архангельской области от 2 апреля 2020 года № 37-п (с изменениями), транспортная связь обеспечивается по ул. Советской – магистральной улице общегородского значения регулируемого движения, по ул. Валайкина и просп. Никольскому – магистральным улицам районного значения, и ул. Адмиралтейской – планируемой улице и дороге местного значения.
6. Основные требования к составу, содержанию и форме представляемых материалов документации по планировке территории, последовательность и сроки выполнения работы

6.1. Внесение изменений в проект планировки района «Соломбала» осуществить в порядке, установленном Градостроительным кодексом Российской Федерации и порядке, утвержденным постановлением Администрации городского округа «Город Архангельск» от 12 мая 2021 года № 862.

В соответствии с пунктом 5.2 статьи 46 Градостроительного кодекса Российской Федерации внесение изменений в проект планировки территории путем утверждения их отдельных частей общественные обсуждения проводятся применительно к таким утверждаемым частям.

Утверждению подлежит основная часть проекта внесения изменений в проект планировки района «Соломбала», которая включает:

- чертеж или чертежи планировки территории, на которых отображаются:
 - красные линии;
 - границы существующих и планируемых элементов планировочной структуры;
 - границы зон планируемого размещения объектов капитального строительства (границы указываются сплошной штриховкой);
- положение о характеристиках планируемого развития территории, в том числе о плотности и параметрах застройки территории (в пределах, установленных градостроительным регламентом), о характеристиках объектов капитального строительства жилого, производственного, общественно-делового и иного назначения и необходимых для функционирования таких объектов и обеспечения жизнедеятельности граждан объектов коммунальной, транспортной, социальной инфраструктур, в том числе объектов, включенных в программы комплексного развития систем коммунальной инфраструктуры, программы комплексного развития транспортной инфраструктуры, программы комплексного развития социальной инфраструктуры и необходимых для развития территории в границах элемента планировочной структуры. Для зон планируемого размещения объектов федерального значения, объектов регионального значения, объектов местного значения в такое положение включаются сведения о плотности и параметрах застройки территории, необходимые для размещения указанных объектов, а также в целях согласования проекта планировки территории в соответствии с частью 12.7 статьи 45 Градостроительного кодекса Российской Федерации информация о планируемых мероприятиях по обеспечению сохранения применительно к территориальным зонам, в которых планируется размещение указанных объектов, фактических показателей обеспеченности территории объектами коммунальной, транспортной, социальной инфраструктур и фактических показателей территориальной доступности таких объектов для населения.

Данный пункт должен также содержать:

- местоположение в городе Архангельске, описание границ и площадь территории проектирования;
- краткую характеристику существующего использования территории, включая установленные ограничения, сведения о плотности и параметрах застройки территории в пределах, установленных градостроительным регламентом;
- основные направления развития территории, включая характеристики объектов капитального строительства жилого, производственного, общественно-делового и иного назначения и необходимых для функционирования таких объектов и обеспечения жизнедеятельности граждан объектов коммунальной, транспортной, социальной инфраструктуры, в том числе объектов, включенных в программы комплексного развития систем коммунальной инфраструктуры, программы комплексного развития транспортной инфраструктуры, программы комплексного развития социальной инфраструктуры;
- предложения по сохранению, сносу, размещению новых объектов;
- предложения по развитию транспортной инфраструктуры территории (реконструкция и строительство участков внутриквартальных проездов, улиц, а также по обеспечению сохранения существующих инженерных сетей и сооружений, по их реконструкции, и по строительству новых инженерных сетей и сооружений);
- таблицу к чертежу планировки территории. В таблице указываются: номера и площади участков территории, зон планируемого размещения объектов капитального строительства; наименование объектов; характеристики размещаемых объектов капитального строительства;
- положение об очередности планируемого развития территории, содержащие этапы проектирования, строительства, реконструкции объектов капитального строительства жилого, производственного, общественно-делового и иного назначения и этапы строительства, реконструкции необходимых для функционирования таких объектов и обеспечения жизнедеятельности граждан объектов коммунальной, транспортной, социальной инфраструктуры, в том числе объектов, включенных в программы комплексного развития систем коммунальной инфраструктуры, программы комплексного развития транспортной инфраструктуры, программы комплексного развития социальной инфраструктуры (при необходимости выполняется в табличной форме).

Материалы по обоснованию проекта внесения изменений в проект планировки территории должны содержать:

- карту (фрагмент карты) планировочной структуры территорий поселения, городского округа, межселенной территории муниципального района с отображением границ элементов планировочной структуры;
- результаты инженерных изысканий в объеме, предусмотренном разрабатываемой исполнителем работ программой инженерных изысканий, в случаях, если выполнение таких инженерных изысканий для подготовки документации по планировке территории требуется в соответствии с Градостроительным кодексом Российской Федерации;
- обоснование определения границ зон планируемого размещения объектов капитального строительства;
- схему организации движения транспорта (включая транспорт общего пользования) и пешеходов, отражающую местоположение объектов транспортной инфраструктуры и учитывающую существующие и прогнозные потребности в транспортном обеспечении на территории, а также схему организации улично-дорожной сети;
- схему границ территорий объектов культурного наследия;
- схему границ зон с особыми условиями использования территории;
- обоснование соответствия планируемых параметров, местоположения и назначения объектов регионального значения, объектов местного значения нормативам градостроительного проектирования и требованиям градостроительных регламентов, а также применительно к территории, в границах которой предусматривается осуществление деятельности по комплексному и устойчивому развитию территории, установленным правилами землепользования и застройки расчетным показателям минимально допустимого уровня обеспеченности территории объектами коммунальной, транспортной, социальной инфраструктур и расчетным показателям максимально допустимого уровня территориальной доступности таких объектов для населения;
- схему, отображающую местоположение существующих объектов капитального строительства, в том числе линейных объектов, объектов, подлежащих сносу, объектов незавершенного строительства, а также проходы к водным объектам общего пользования и их береговым полосам;
- варианты планировочных и (или) объемно-пространственных решений застройки территории в соответствии с проектом внесения изменений в проект планировки территории (в отношении элементов планировочной структуры, расположенных в жилых или общественно-деловых зонах);
- перечень мероприятий по защите территории от чрезвычайных ситуаций природного и техногенного характера, в том числе по обеспечению пожарной безопасности и по гражданской обороне;
- перечень мероприятий по охране окружающей среды;
- обоснование очередности планируемого развития территории;
- схему вертикальной планировки территории, инженерной подготовки и инженерной защиты территории, подготовленную в случаях, установленных уполномоченным Правительством Российской Федерации федеральным органом исполнительной власти, и в соответствии с требованиями, установленными уполномоченным Правительством Российской Федерации федеральным органом исполнительной власти, на которой должны быть отображены:
 - границы города Архангельска;
 - границы зоны планируемого размещения объектов капитального строительства, устанавливаемые в основной части проекта внесения изменений в проект планировки территории;
 - границы зон планируемого размещения объектов капитального строительства, подлежащих выносу из зоны планируемого размещения линейных объектов;
 - существующие и директивные (проектные) отметки поверхности по осям трасс автомобильных и железных дорог, проезжих частей в местах пересечения улиц и проездов и в местах перелома продольного профиля, существующие и директивные (проектные) отметки других элементов планировочной структуры территории для вертикальной увязки проектных решений, в том числе со смежными территориями;
 - проектные продольные уклоны, направление продольного уклона, расстояние между точками, ограничивающими участок с продольным уклоном;
 - горизонтали, отображающие проектный рельеф в виде параллельных линий;
 - типовые поперечные профили автомобильных и железных дорог, элементы улично-дорожной сети;
 - схему существующих и проектируемых сетей инженерного обеспечения объекта, в соответствии с техническими условиями от ресурсоснабжающих организаций;
 - иные материалы для обоснования положений по планировке территории.

6.2. При подготовке проекта межевания территории определение местоположения границ образуемых и (или) изменяемых земельных участков осуществляется в соответствии с градостроительными регламентами и нормами отвода земельных участков для конкретных видов деятельности, иными требованиями к образуемым и (или) изменяемым земельным участкам, установленными федеральными законами и законами субъектов Российской Федерации, техническими регламентами, сводами правил.

В случае если разработка проекта межевания территории осуществляется применительно к территории, в границах которой предусматривается образование земельных участков на основании утвержденной схемы расположения земельного участка или земельных участков на кадастровом плане территории, срок действия которой не истек, местоположение границ земельных участков в таком проекте межевания территории должно соответствовать местоположению границ земельных участков, образование которых предусмотрено данной схемой.

Утверждению подлежит основная часть проекта межевания территории, которая включает:

- текстовую часть, включающую в себя:
 - перечень и сведения о площади образуемых земельных участков, в том числе возможные способы их образования;
 - перечень и сведения о площади образуемых земельных участков, которые будут отнесены к территориям общего пользования или имуществу общего пользования, в том числе в отношении которых предполагаются резервирование и (или) изъятие для государственных или муниципальных нужд;
 - вид разрешенного использования образуемых земельных участков в соответствии с проектом планировки территории в случаях, предусмотренных Градостроительным кодексом Российской Федерации;
 - целевое назначение лесов, вид (виды) разрешенного использования лесного участка, количественные и качественные характеристики лесного участка, сведения о нахождении лесного участка в границах особо защитных участков лесов (в случае, если подготовка проекта межевания территории осуществляется в целях определения местоположения границ образуемых и (или) изменяемых лесных участков);
 - сведения о границах территории, в отношении которой утвержден проект межевания, содержащий перечень координат характерных точек этих границ в системе координат, используемой для ведения Единого государственного реестра недвижимости. Координаты характерных точек границ территории, в отношении которой утвержден проект межевания, определяются в соответствии с требованиями к точности определения координат характерных точек границ, установленных в Градостроительным кодексом Российской Федерации для территориальных зон;
- чертежи межевания территории, на которых отображаются:
 - границы планируемых (в случае, если подготовка проекта межевания территории осуществляется в составе проекта планировки территории) и существующих элементов планировочной структуры;
 - красные линии, утвержденные в составе проекта планировки территории, или красные линии, утверждаемые, изменяемые проектом межевания территории в соответствии с пунктом 2 части 2 статьи 43 Градостроительного кодекса Российской Федерации;
 - линии отступа от красных линий в целях определения мест допустимого размещения зданий, строений, сооружений;
 - границы образуемых и (или) изменяемых земельных участков, условные номера образуемых земельных участков, в том числе в отношении которых предполагаются их резервирование и (или) изъятие для государственных или муниципальных нужд;
 - границы публичных сервитутов.

Материалы по обоснованию проекта межевания территории должны включать в себя чертежи, на которых отображаются:

- границы существующих земельных участков;
 - границы зон с особыми условиями использования территорий;
 - местоположение существующих объектов капитального строительства;
 - границы особо охраняемых природных территорий;
 - границы территорий объектов культурного наследия;
 - границы лесничеств, лесопарков, участков лесничеств, лесных кварталов, лесотаксационных выделов или частей лесотаксационных выделов.
- В состав документации по планировке территории может включаться проект организации дорожного движения, разрабатываемый в соответствии с требованиями Федерального закона от 29 декабря 2017 года № 443-ФЗ «Об организации

дорожного движения в Российской Федерации и о внесении изменений в отдельные законодательные акты Российской Федерации».

Документация по планировке территории предоставляется техническим заказчиком в адрес департамента градостроительства Администрации городского округа «Город Архангельск» на бумажном носителе и в электронном виде в следующем объеме:

- на бумажном носителе в одном экземпляре;
- на электронном носителе (на компакт-диске) в одном экземпляре каждый нижеуказанный вид. Электронная версия документации по планировке территории должна содержать:
 - графическую часть, выполненную с использованием программного расширения «AutoCad» (*.dwg / .dxf) в системе координат, используемой для ведения Единого государственного реестра недвижимости (один экземпляр на компакт-диске);
 - графическую часть, выполненную в формате *.pdf (один экземпляр на компакт-диске);
 - текстовую часть, выполненную с использованием текстового редактора «Word» (*.doc / .docx) (один экземпляр на компакт-диске).

Текстовая часть документации по планировке территории на бумажном носителе должна быть предоставлена в виде пояснительной записки (брошюрованной книги).

Диски должны быть защищены от записи, иметь этикетку с указанием изготовителя, даты изготовления, названия комплекта. В корневом каталоге должен находиться текстовый файл содержания.

- Основные требования к градостроительным решениям
 - При разработке документации по планировке территории учесть основные положения:
 - генерального плана муниципального образования «Город Архангельск», утвержденного постановлением министерства строительства и архитектуры Архангельской области от 2 апреля 2020 года № 37-п (с изменениями);
 - правил землепользования и застройки городского округа «Город Архангельск», утвержденных постановлением министерства строительства и архитектуры Архангельской области от 29 сентября 2020 года № 68-п (с изменениями);
 - проекта планировки района «Соломбала» муниципального образования «Город Архангельск», утвержденного распоряжением мэра города Архангельска от 6 сентября 2013 года № 2544р (с изменениями);
 - проекта планировки территории муниципального образования «Город Архангельск» в границах ул. Георгия Иванова, ул. Пахтусова и просп. Никольского площадью 1,5122 га, утвержденного распоряжением Главы городского округа «Город Архангельск» от 19 октября 2021 года № 4307р;
 - проекта внесения изменений в проект межевания территории в границах функциональной зоны по просп. Никольскому в Соломбалском территориальном округе г. Архангельска в части элемента планировочной структуры: ул. Валькина, просп. Никольский, ул. Пахтусова, утвержденного распоряжением Главы городского округа «Город Архангельск» от 30 июня 2022 года № 3873р;
 - проекта межевания территории городского округа «Город Архангельск» в границах территориальной зоны ЖЗ площадью 4,5169 га, утвержденного распоряжением Главы городского округа «Город Архангельск» от 7 июня 2022 года № 3328р.

Проектными решениями в материалах по обоснованию предусмотреть следующие:

определеeние объемно-планировочного решения проектируемой застройки (размещение среднеэтажного жилого дома) в границах земельных участков с кадастровыми номерами 29:22:023011:17 и 29:22:023011:303, а также определение местоположения границ образуемых и изменяемых земельных участков с соблюдением минимальных отступов от границ земельных участков в целях определения допустимого размещения объекта капитального строительства – 3 метра, а также предельных параметров разрешенного строительства территориальной зоны ЖЗ, установленных градостроительным регламентом правил землепользования и застройки, утвержденных постановлением министерства строительства и архитектуры Архангельской области от 29 сентября 2020 года № 68-п (с изменениями), а именно: максимальный процент застройки в границах земельного участка 40 процентов, максимальный процент застройки подземной части земельного участка 80 процентов, минимальная зона озеленения территории 15 процентов;

варианты планировочных и (или) объемно-пространственных решений застройки в границах элемента планировочной структуры: ул. Советская, ул. Валькина, просп. Никольский, ул. Адмиралтейская площадью 17,3515 га;

обеспечить инсоляцию существующей и проектируемой застройки мерами конструктивного и планировочного характера, в том числе по благоустройству прилегающей территории, в целях создания безопасных условий проживания;

элементы благоустройства следует размещать в соответствии с требованиями, установленными Правилами благоустройства территории муниципального образования «Город Архангельск», СП 82.13330.2016 «Свод правил. Благоустройство территорий. Актуализированная редакция СНиП III-10-75», иными нормативными документами;

благоустройство территории в границах элемента планировочной структуры: ул. Советская, ул. Валькина, просп. Никольский, ул. Адмиралтейская площадью 17,3515 га должно выполняться в соответствии с действующими нормативными документами;

обеспечение условий жизнедеятельности маломобильных групп населения согласно требованиям СП 59.13330.2020 «Свод правил. Доступность зданий и сооружений для маломобильных групп населения. Актуализированная редакция СНиП 35-01-2001»;

ширину внутриквартальных проездов предусмотреть не менее 6 м, ширину дорожек и тротуаров – не менее 2,25 м. При организации дорожек и тротуаров необходимо учитывать сложившуюся систему пешеходного движения;

парковочные места должны быть организованы в соответствии с действующими сводами правил и региональными нормативами градостроительного проектирования;

проектируемая территория должна быть оборудована специальными площадками для сбора твердых коммунальных отходов закрытого типа;

на площадках предусмотреть размещение контейнеров для раздельного сбора отходов (бумага, картон, пластик, стекло), бункер для крупногабаритных отходов (КГО);

размещение площадок общего пользования различного назначения с учетом демографического состава населения, типа застройки, природно-климатических и других местных условий необходимо предусмотреть согласно пункту 7.5 СП 42.13330.2016. Свод правил. Градостроительство. Планировка и застройка городских и сельских поселений. Актуализированная редакция СНиП 2.07.01-89* (утвержден приказом Минстроя России от 30 декабря 2016 года № 1034/пр) (далее – СП Градостроительство);

размещение площадок необходимо предусматривать на расстоянии от окон жилых и общественных зданий не менее чем:

- для игр детей дошкольного и младшего школьного возраста – 12 м;
 - для отдыха взрослого населения – 10 м;
 - для занятий физкультурой (в зависимости от шумовых характеристик) – 10 – 40 м;
 - для хозяйственных целей – 20 м;
 - для выгула собак – 40 м;
 - для стоянки автомобилей – в соответствии с подпунктом 11.34 СП Градостроительство;
 - водоснабжение планируемой территории предусмотреть централизованное;
 - отведение хозяйственно-бытовых стоков планируемой застройки предусмотреть централизованное;
 - теплоснабжение планируемой застройки предусмотреть централизованное;
 - электроснабжение планируемой территории предусмотреть централизованное.
- Решения документации по планировке территории должны обеспечивать размещение земельных участков, инженерной инфраструктуры и части элементов благоустройства с целью создания благоприятных и безопасных условий для жилищного строительства и проживания граждан на указанной территории развития населенного пункта.
- Проектные решения документации по планировке территории определяются с учетом удобства транспортной доступности района. Основными требованиями в отношении организации транспорта при планировке района являются: установление удобной связи планировочного района с устройствами внешнего транспорта; организация в районе пешеходных зон; организация улиц и проездов на территории района, обеспечивающих удобство подъездов и безопасность движения.
- Документацию по планировке территории подготовить в соответствии с техническими регламентами, нормами отвода земельных участков для конкретных видов деятельности, установленными в соответствии с федеральными законами.

8. Состав, исполнители, сроки и порядок предоставления исходной информации для разработки документации по планировке территории

Необходимые исходные данные запрашиваются разработчиком самостоятельно, в том числе:

- сведения из Единого государственного реестра недвижимости (далее – ЕГРН) о зонах с особыми условиями использования территорий в виде выписки из ЕГРН о зоне с особыми условиями использования;
- сведения из ЕГРН о кадастровом плане территории, в пределах которого планируется размещение объекта капитального строительства;
- сведения из ЕГРН о правообладателях объектов недвижимости, расположенных в пределах территории, в отношении которой разрабатывается документация по планировке территории;
- сведения о характеристиках объектов недвижимости, расположенных в пределах территории, в отношении которой разрабатывается документация по планировке территории в соответствии с таблицей, указанной в приложении № 2 к заданию;
- иные исходные данные, необходимые для выполнения работы, включая получение цифровых топографических материалов, документов об использовании земельных участков, на которые действие градостроительных регламентов не распространяется или для которых градостроительные регламенты не устанавливаются.

9. Перечень органов государственной власти Российской Федерации, Архангельской области, иных субъектов Российской Федерации, органов местного самоуправления муниципального образования Архангельской области, согласовывающих документацию по планировке территории

Документация по планировке территории должна быть согласована разработчиком с: министерством строительства и архитектуры Архангельской области; департаментом транспорта, строительства и городской инфраструктуры Администрации городского округа «Город Архангельск»;

администрацией Соломбалского территориального округа;

Управлением государственной инспекции безопасности дорожного движения УМВД России по Архангельской области (в случае, если в состав документации по планировке территории включается проект организации дорожного движения).

Согласование проекта внесения изменений в проект планировки района «Соломбала» осуществляется применительно к изменяемой части.

По итогам полученных согласований представить документацию по планировке территории в департамент градостроительства Администрации городского округа «Город Архангельск».

Утверждение документации по планировке территории осуществляется в соответствии с Градостроительным кодексом Российской Федерации, Порядком внесения изменений в документацию по планировке территории, отмены такой документации или ее отдельных частей, признания отдельных частей такой документации не подлежащими применению, утвержденным постановлением Администрации городского округа «Город Архангельск» от 12 мая 2021 года № 862.

10. Требования к документации по планировке территории

Документацию по планировке территории выполнить в соответствии с требованиями законодательства, установленными государственными стандартами, техническими регламентами в сфере строительства и градостроительства, настоящим заданием.

Нормативно-правовая и методическая база для выполнения работ:

- Градостроительный кодекс Российской Федерации;
- Земельный кодекс Российской Федерации;
- Жилищный кодекс Российской Федерации;
- Водный кодекс Российской Федерации;
- Градостроительный кодекс Архангельской области;
- Федеральный закон от 30 марта 1999 года № 52-ФЗ «Об санитарно-эпидемиологическом благополучии населения»;
- Федеральный закон от 10 января 2002 года № 7-ФЗ «Об охране окружающей среды»;
- Федеральный закон от 14 марта 1995 года № 33-ФЗ «Об особо охраняемых природных территориях»;
- Федеральный закон от 25 июня 2002 года № 73-ФЗ «Об объектах культурного наследия (памятниках истории и культуры) народов Российской Федерации»;
- Федеральный закон от 24 июня 1998 года № 89-ФЗ «Об отходах производства и потребления»;
- Федеральный закон от 21 декабря 1994 года № 68-ФЗ «О защите населения и территорий от чрезвычайных ситуаций природного и техногенного характера»;
- Федеральный закон от 29 декабря 2017 года № 443-ФЗ «Об организации дорожного движения в Российской Федерации и о внесении изменений в отдельные законодательные акты Российской Федерации»;
- приказ Росреестра от 10 ноября 2020 года № П/0412 «Об утверждении классификатора видов разрешенного использования земельных участков»;

приказ Министерства строительства и жилищно-коммунального хозяйства РФ от 25 апреля 2017 года № 739/пр «Об утверждении требований к цифровым топографическим картам и цифровым топографическим планам, используемым при подготовке графической части документации по планировке территории»;

постановление Правительства Архангельской области от 18 ноября 2014 года № 460-пп «Об утверждении границ зон охраны объектов культурного наследия (памятников истории и культуры) народов Российской Федерации, расположенных на территории исторического центра города Архангельска (в Ломоносовском, Октябрьском и Соломбальском территориальных округах)»;

постановление Правительства Российской Федерации от 31 марта 2017 года № 402 «Об утверждении Правил выполнения инженерных изысканий, необходимых для подготовки документации по планировке территории»;

РДС 30-201-98. Инструкция о порядке проектирования и установления красных линий в городах и других поселениях Российской Федерации;

СП 42.13330.2016. Свод правил. Градостроительство. Планировка и застройка городских и сельских поселений. Актуализированная редакция СНиП 2.07.01-89*;

СП 476.1325800.2020. Свод правил. Территории городских и сельских поселений. Правила планировки, застройки и благоустройства жилых микрорайонов;

СП 82.13330.2016. Свод правил. Благоустройство территорий. Актуализированная редакция СНиП Ш-10-75;

СП 396.1325800.2018. Улицы и дороги населенных пунктов. Правила градостроительного проектирования;

генеральный план муниципального образования «Город Архангельск», утвержденный постановлением министерства строительства и архитектуры Архангельской области от 2 апреля 2020 года № 37-п (с изменениями);

правила землепользования и застройки городского округа «Город Архангельск», утвержденные постановлением министерства строительства и архитектуры Архангельской области от 29 сентября 2020 года № 68-п (с изменениями);

проект планировки района Соломбала муниципального образования «Город Архангельск», утвержденный распоряжением мэра города Архангельска от 6 сентября 2013 года № 2544р (с изменениями);

проект планировки территории муниципального образования «Город Архангельск» в границах ул. Георгия Иванова, ул. Пахтусова и просп. Никольского площадью 1,5122 га, утвержденный распоряжением Главы городского округа «Город Архангельск» от 19 октября 2021 года № 4307р;

проект внесения изменений в проект межевания территории в границах функциональной зоны по просп. Никольскому в Соломбальском территориальном округе г. Архангельска в части элемента планировочной структуры: ул. Валякина, просп. Никольский, ул. Пахтусова, утвержденный распоряжением Главы городского округа «Город Архангельск» от 30 июня 2022 года № 3873р;

проект межевания территории городского округа «Город Архангельск» в границах территориальной зоны ЖЗ площадью 4,5169 га, утвержденный распоряжением Главы городского округа «Город Архангельск» от 7 июня 2022 года № 3328р;

местные нормативы градостроительного проектирования муниципального образования «Город Архангельск», утвержденные решением Архангельской городской Думы от 20 сентября 2017 года № 567;

региональные нормативы градостроительного проектирования Архангельской области, утвержденные постановлением Правительства Архангельской области от 19 апреля 2016 года № 123-пп (с изменениями);

иные законы и нормативные правовые акты Российской Федерации, Архангельской области, муниципального образования «Город Архангельск».

11. Состав и порядок проведения предпроектных научно-исследовательских работ и инженерных изысканий

Документацию по планировке территории надлежит выполнить на топографическом плане.

Инженерные изыскания выполняются в соответствии с постановлением Правительства Российской Федерации от 31 марта 2017 года № 402 «Об утверждении Правил выполнения инженерных изысканий, необходимых для подготовки документации по планировке территории».

12. Порядок проведения согласования документации по планировке территории

Порядок согласования документации по планировке территории:

1) предварительное рассмотрение основных проектных решений документации по планировке территории департаментом градостроительства Администрации городского округа «Город Архангельск»;

2) согласование документации по планировке территории с заинтересованными организациями, указанными в пункте 9 настоящего задания;

3) доработка документации по планировке территории, устранение замечаний (недостатков) в части внесенных изменений.

Общественные обсуждения или публичные слушания по рассмотрению документации по планировке территории проводятся в порядке, установленном в соответствии со статьей 5.1 Градостроительного кодекса Российской Федерации, Федеральным законом от 6 октября 2003 года № 131-ФЗ «Об общих принципах организации местного самоуправления в Российской Федерации», Уставом городского округа «Город Архангельск», Положением об организации и проведении общественных обсуждений или публичных слушаний по вопросам градостроительной деятельности на территории муниципального образования «Город Архангельск», утвержденным решением Архангельской городской Думы от 20 июня 2018 года № 688, а также Порядком внесения изменений в документацию по планировке территории, отмены такой документации или ее отдельных частей, признания отдельных частей такой документации не подлежащими применению, утвержденным постановлением Администрации городского округа «Город Архангельск» от 12 мая 2021 года № 862.

13. Дополнительные требования для зон с особыми условиями использования территорий

В соответствии с постановлением Правительства Архангельской области от 18 ноября 2014 года № 460-пп «Об утверждении границ зон охраны объектов культурного наследия (памятников истории и культуры) народов Российской Федерации, расположенных на территории исторического центра города Архангельска (в Ломоносовском, Октябрьском и Соломбальском территориальных округах)»:

в границах подзоны ЗР3-2 устанавливаются следующие ограничения по высоте зданий и сооружений: уличный фронт - не выше 27 м, отдельные акценты - до 32 м, внутриквартальная застройка - не выше 36 м.

объектами охраны подзоны ЗР3-3 являются сохранившиеся элементы планировочной структуры и ценные участки зеленых насаждений.

Материалы по обоснованию проекта внесения изменений в проект планировки района «Соломбала» должны содержать:

схему границ территорий объектов культурного наследия;

схему границ зон с особыми условиями использования территории.

14. Иные требования и условия

Разработанная с использованием компьютерных технологий документация по планировке территории должна отвечать требованиям государственных стандартов и требованиям по формированию информационной системы обеспечения градостроительной деятельности.

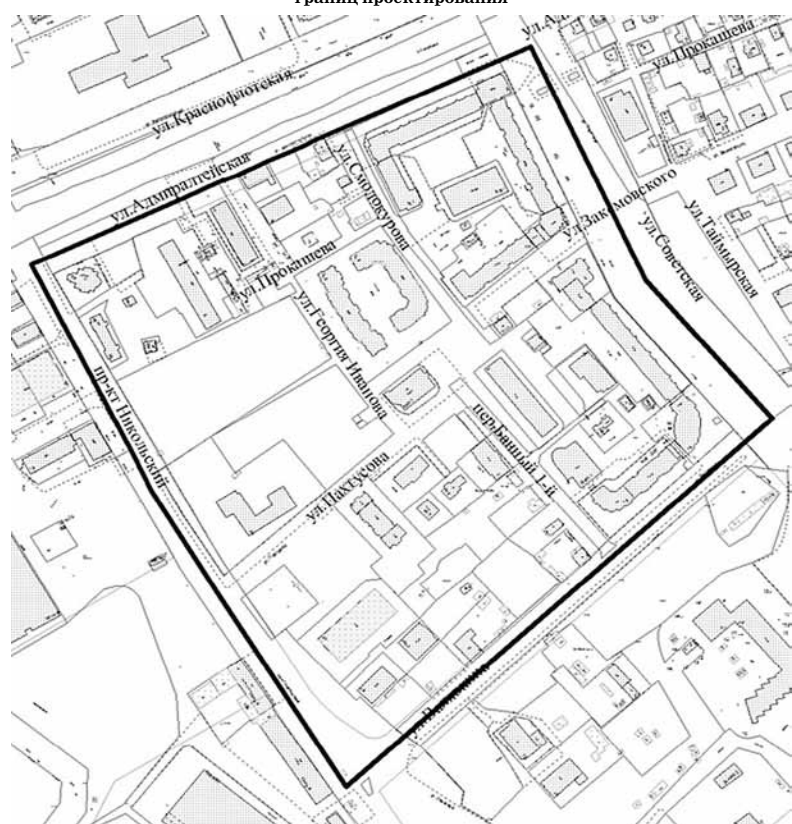
Приложения: 1. Схема границ проектирования.

2. Таблица «Участки территории (зоны) планируемого размещения объектов».

ПРИЛОЖЕНИЕ № 1

к заданию на подготовку документации по планировке территории – проекта внесения изменений в проект планировки района «Соломбала» муниципального образования «Город Архангельск» и проекта межевания территории в границах элемента планировочной структуры: ул. Советская, ул. Валякина, просп. Никольский, ул. Адмиралтейская площадью 17,3515 га

**СХЕМА
границ проектирования**



ПРИЛОЖЕНИЕ № 2

к заданию на подготовку документации по планировке территории – проекта внесения изменений в проект планировки района «Соломбала» муниципального образования «Город Архангельск» и проекта межевания территории в границах элемента планировочной структуры: ул. Советская, ул. Валякина, просп. Никольский, ул. Адмиралтейская площадью 17,3515 га

Таблица «Участки территории (зоны) планируемого размещения объектов»

№ участка на плане	№ объекта на плане	Виды разрешенного использования земельных участков и объектов капитального строительства	Площадь участка, га	Предельные параметры участка			Наименование объекта	Показатели объекта			
				Плотность застройки, тыс. кв. м/га	Высота, м	Застроенность, %		Суммарная поэтажная площадь наземной части в границах наружных стен, тыс. кв. м	Использование подземного пространства	Гостевые приобъектные автостоянки (наземные), м/м	Применения, емкость/мощность
1	2	3	4	5	6	7	8	9	10	11	12

ГЛАВА ГОРОДСКОГО ОКРУГА «ГОРОД АРХАНГЕЛЬСК»

РАСПОРЯЖЕНИЕ

от 12 октября 2022 г. № 6369р

О подготовке проекта внесения изменений в проект планировки территории Кузнецкихского промузла муниципального образования «Город Архангельск» в отношении элемента планировочной структуры: Талажское шоссе – проезд Восьмой (Кузнецкихский промузел) площадью 69,7524 га

В соответствии с Градостроительным кодексом Российской Федерации, с учетом обращения Калашникова А.В.:

- Принять решение о подготовке проекта внесения изменений в проект планировки территории Кузнецкихского промузла муниципального образования «Город Архангельск» в отношении элемента планировочной структуры: Талажское шоссе – проезд Восьмой (Кузнецкихский промузел) площадью 69,7524 га.
- Подготовить проект внесения изменений в проект планировки территории Кузнецкихского промузла муниципального образования «Город Архангельск» в отношении элемента планировочной структуры: Талажское шоссе – проезд Восьмой (Кузнецкихский промузел) площадью 69,7524 га.
- Утвердить прилагаемое задание на подготовку проекта внесения изменений в проект планировки территории Кузнецкихского промузла муниципального образования «Город Архангельск» в отношении элемента планировочной структуры: Талажское шоссе – проезд Восьмой (Кузнецкихский промузел) площадью 69,7524 га.
- Определить, что физические или юридические лица вправе представлять свои предложения о порядке, сроках подготовки и содержании проекта внесения изменений в проект планировки территории Кузнецкихского промузла муниципального образования «Город Архангельск» в отношении элемента планировочной структуры: Талажское шоссе – проезд Восьмой (Кузнецкихский промузел) площадью 69,7524 га в департамент градостроительства Администрации городского округа «Город Архангельск» со дня опубликования настоящего распоряжения до момента назначения общественных обсуждений.
- Опубликовать распоряжение в газете «Архангельск – Город воинской славы» и на официальном информационном интернет-портале городского округа «Город Архангельск».
- Срок действия распоряжения – 12 месяцев с момента его опубликования в газете «Архангельск – Город воинской славы» и на официальном информационном интернет-портале городского округа «Город Архангельск».
- Контроль за исполнением распоряжения возложить на заместителя Главы городского округа «Город Архангельск» по инфраструктурному развитию Арсентьева И.В.

Глава городского округа «Город Архангельск»

Д.А. Морев

УТВЕРЖДЕНО
распоряжением Главы
городского округа
«Город Архангельск»
от 12 октября 2022 г. № 6369р

ЗАДАНИЕ

на внесение изменений в проект планировки территории Кузнецкихского промузла муниципального образования «Город Архангельск» в отношении элемента планировочной структуры: Талажское шоссе – проезд Восьмой (Кузнецкихский промузел) площадью 69,7524 га

- Вид документа (документации)
- Проект внесения изменений в проект планировки района территории Кузнецкихского промузла муниципального образования «Город Архангельск», утвержденный распоряжением мэра города Архангельска от 16 декабря 2014 года № 4500р, в отношении элемента планировочной структуры: Талажское шоссе – проезд Восьмой (Кузнецкихский промузел) площадью 69,7524 га (далее – проект внесения изменений в проект планировки территории Кузнецкихского промузла).
- Технический заказчик
Калашников Александр Владимирович.
163020, г. Архангельск, ул. Вал, д. 3.
Источник финансирования работ – средства Калашникова А.В.
- Разработчик документации
Разработчик определяется техническим заказчиком в соответствии с действующим законодательством Российской Федерации.
- Основание для разработки документации
Распоряжение Главы городского округа «Город Архангельск» от 12 октября 2022 года № 6369р «О подготовке проекта внесения изменений в проект планировки территории Кузнецкихского промузла муниципального образования «Город Архангельск» в отношении элемента планировочной структуры: Талажское шоссе – проезд Восьмой (Кузнецкихский промузел) площадью 69,7524 га».
- Объект градостроительного планирования или застройки территории, его основные характеристики
Элемент планировочной структуры, определенный проектом планировки территории Кузнецкихского промузла, площадью 69,7524 га и расположенный в Октябрьском территориальном округе города Архангельска (Талажское шоссе – проезд Восьмой, Кузнецкихский промузел) принять в соответствии со схемой, указанной в приложении № 1 к настоящему заданию.
- Функциональные зоны согласно генеральному плану муниципального образования «Город Архангельск», утвержденному постановлением министерства строительства и архитектуры Архангельской области от 2 апреля 2020 года № 37-п (с изменениями), в границах которых разрабатывается проект внесения изменений в проект планировки территории Кузнецкихского промузла:
 - производственная зона;
 - зона транспортной инфраструктуры.Территориальные зоны согласно правилам землепользования и застройки городского округа «Город Архангельск», утвержденным постановлением министерства строительства и архитектуры Архангельской области от 29 сентября 2020 года № 68-п (с изменениями), в границах которых разрабатывается проект внесения изменений в проект планировки территории Кузнецкихского промузла:
 - производственная зона (кодирование – П1);
 - зона транспортной инфраструктуры (кодирование – Т).Категория земель – земли населенных пунктов.
Рельеф – спокойный.
Транспортная инфраструктура территории сформированы.

В соответствии с картой планируемого размещения автомобильных дорог местного значения муниципального образования «Город Архангельск», включая создание и обеспечение функционирования парковок, в составе генерального плана муниципального образования «Город Архангельск», утвержденным постановлением министерства строительства и архитектуры Архангельской области от 2 апреля 2020 года № 37-п (с изменениями), транспортная связь обеспечивается по Талажскому шоссе – автомобильной дороге федерального значения, по проезду Восьмому (Кузнецкихский промузел) – планируемой магистральной улице общегородского значения регулируемого движения, а также по планируемой улице и дороге местного значения.

6. Основные требования к составу, содержанию и форме представляемых материалов проекта планировки территории, последовательность и сроки выполнения работ

Внесение изменений в проект планировки территории Кузнецкихского промузла осуществляется в порядке, установленном Градостроительным кодексом Российской Федерации и порядке, утвержденном постановлением Администрации городского округа «Город Архангельск» от 12 мая 2021 года № 862.

В соответствии с пунктом 5.2 статьи 46 Градостроительного кодекса Российской Федерации – внесение изменений в проект планировки территории путем утверждения их отдельных частей общественные обсуждения проводятся применительно к таким утверждаемым частям.

Утверждению подлежат основная часть проекта внесения изменений в проект планировки территории Кузнецкихского промузла, которая включает:

- чертеж или чертежи планировки территории, на которых отображаются:
 - красные линии;
 - границы существующих и планируемых элементов планировочной структуры;
 - границы зон планируемого размещения объектов капитального строительства (границы указываются сплошной штриховкой);
- положение о характеристиках планируемого развития территории, в том числе о плотности и параметрах застройки территории (в пределах, установленных градостроительным регламентом), о характеристиках объектов капитального строительства жилого, производственного, общественно-делового и иного назначения и необходимых для функционирования таких объектов и обеспечения жизнедеятельности граждан объектов коммунальной, транспортной, социальной инфраструктуры, в том числе объектов, включенных в программы комплексного развития систем коммунальной инфраструктуры, программы комплексного развития транспортной инфраструктуры, программы ком-

плексного развития социальной инфраструктуры и необходимых для развития территории в границах элемента планировочной структуры. Для зон планируемого размещения объектов федерального значения, объектов регионального значения, объектов местного значения в такое положение включаются сведения о плотности и параметрах застройки территории, необходимые для размещения указанных объектов, а также в целях согласования проекта планировки территории в соответствии с частью 12.7 статьи 45 Градостроительного кодекса Российской Федерации информация о планируемых мероприятиях по обеспечению сохранения применительно к территориальным зонам, в которых планируется размещение указанных объектов, фактических показателей обеспеченности территории объектами коммунальной, транспортной, социальной инфраструктур и фактических показателей территориальной доступности таких объектов для населения, в том числе:

местоположение в городе Архангельске, описание границ и площадь территории проектирования; краткую характеристику существующего использования территории, включая установленные ограничения, сведения о плотности и параметрах застройки территории в пределах, установленных градостроительным регламентом; основные направления развития территории, включая характеристики объектов капитального строительства жилого, производственного, общественно-делового и иного назначения и необходимых для функционирования таких объектов и обеспечения жизнедеятельности граждан объектов коммунальной, транспортной, социальной инфраструктуры, в том числе объектов, включенных в программы комплексного развития систем коммунальной инфраструктуры, программы комплексного развития транспортной инфраструктуры, программы комплексного развития социальной инфраструктур;

предложения по сохранению, сносу, размещению новых объектов; предложения по развитию транспортной инфраструктуры территории (реконструкция и строительство участков внутриквартальных проездов, улиц, а также по обеспечению сохранения существующих инженерных сетей и сооружений, по их реконструкции, и по строительству новых инженерных сетей и сооружений);

таблицу к чертежу планировки территории. В таблице указываются: номера и площади участков территории, зон планируемого размещения объектов капитального строительства; наименование объектов; характеристики размещаемых объектов капитального строительства;

3) положения об очередности планируемого развития территории, содержащие этапы проектирования, строительства, реконструкции объектов капитального строительства жилого, производственного, общественно-делового и иного назначения и этапы строительства, реконструкции необходимых для функционирования таких объектов и обеспечения жизнедеятельности граждан объектов коммунальной, транспортной, социальной инфраструктур, в том числе объектов, включенных в программы комплексного развития систем коммунальной инфраструктуры, программы комплексного развития транспортной инфраструктуры, программы комплексного развития социальной инфраструктуры (при необходимости выполняется в табличной форме).

Материалы по обоснованию проекта внесения изменений в проект планировки территории должны содержать:

1) карту (фрагмент карты) планировочной структуры территорий поселения, городского округа, межселенной территории муниципального района с отображением границ элементов планировочной структуры;

2) результаты инженерных изысканий в объеме, предусмотренном разрабатываемой исполнителем работ программой инженерных изысканий, в случаях, если выполнение таких инженерных изысканий для подготовки документации по планировке территории требуется в соответствии с Градостроительным кодексом Российской Федерации;

3) обоснование определения границ зон планируемого размещения объектов капитального строительства; 4) схему организации движения транспорта (включая транспорт общего пользования) и пешеходов, отражающую местоположение объектов транспортной инфраструктуры и учитывающую существующие и прогнозные потребности в транспортном обеспечении на территории, а также схему организации улично-дорожной сети;

5) схему границ территорий объектов культурного наследия; 6) схему границ зон с особыми условиями использования территории;

7) обоснование соответствия планируемых параметров, местоположения и назначения объектов регионального значения, объектов местного значения нормативам градостроительного проектирования и требованиям градостроительных регламентов, а также применительно к территории, в границах которой предусматривается осуществление деятельности по комплексному и устойчивому развитию территории, установленным правилами землепользования и застройки расчетным показателям минимально допустимого уровня обеспеченности территории объектами коммунальной, транспортной, социальной инфраструктур и расчетным показателям максимально допустимого уровня территориальной доступности таких объектов для населения;

8) схему, отражающую местоположение существующих объектов капитального строительства, в том числе линейных объектов, объектов, подлежащих сносу, объектов незавершенного строительства, а также проходы к водным объектам общего пользования и их береговым полосам;

9) варианты планировочных и (или) объемно-пространственных решений застройки территории в соответствии с проектом внесения изменений в проект планировки территории (в отношении элементов планировочной структуры, расположенных в жилых или общественно-деловых зонах);

10) перечень мероприятий по защите территории от чрезвычайных ситуаций природного и техногенного характера, в том числе по обеспечению пожарной безопасности и по гражданской обороне;

11) перечень мероприятий по охране окружающей среды;

12) обоснование очередности планируемого развития территории;

13) схему вертикальной планировки территории, инженерной подготовки и инженерной защиты территории, подготовленную в случаях, установленных уполномоченным Правительством Российской Федерации федеральным органом исполнительной власти, и в соответствии с требованиями, установленными уполномоченным Правительством Российской Федерации федеральным органом исполнительной власти, на которой должны быть отображены:

а) границы города Архангельска;

б) границы зоны планируемого размещения объектов капитального строительства, устанавливаемые в основной части проекта внесения изменений в проект планировки территории;

в) границы зон планируемого размещения объектов капитального строительства, подлежащих выносу из зоны планируемого размещения линейных объектов;

г) существующие и директивные (проектные) отметки поверхности по осям трасс автомобильных и железных дорог, проезжих частей в местах пересечения улиц и проездов и в местах перелома продольного профиля, существующие и директивные (проектные) отметки других элементов планировочной структуры территории для вертикальной увязки проектных решений, в том числе со смежными территориями;

д) проектные продольные уклоны, направление продольного уклона, расстояние между точками, ограничивающими участок с продольным уклоном;

е) горизонтали, отображающие проектный рельеф в виде параллельных линий;

ж) типовые поперечные профили автомобильных и железных дорог, элементы улично-дорожной сети;

15) иные материалы для обоснования положений по планировке территории, в том числе схему существующих и проектируемых сетей инженерного обеспечения объекта, в соответствии с техническими условиями от ресурсоснабжающих организаций.

В состав проекта внесения изменений в проект планировки территории Кузнечихинского промузла может включаться проект организации дорожного движения, разрабатываемый в соответствии с требованиями Федерального закона от 29 декабря 2017 года № 443-ФЗ «Об организации дорожного движения в Российской Федерации и о внесении изменений в отдельные законодательные акты Российской Федерации».

Проект внесения изменений в проект планировки территории Кузнечихинского промузла предоставляется техническим заказчиком в адрес департамента градостроительства Администрации городского округа «Город Архангельск» на бумажном носителе и в электронном виде в следующем объеме:

1) на бумажном носителе в одном экземпляре;

2) на электронном носителе (на компакт-диске) в одном экземпляре каждый нижеуказанный вид.

Электронная версия проекта внесения изменений в проект планировки территории Кузнечихинского промузла должна содержать:

1) графическую часть, выполненную с использованием программного расширения «AutoCad» (*.dwg / .dxf) в системе координат, используемой для ведения Единого государственного реестра недвижимости (один экземпляр на компакт-диске);

2) графическую часть, выполненную в формате *.pdf (один экземпляр на компакт-диске);

3) текстовую часть, выполненную с использованием текстового редактора «Word» (*.doc / .docx) (один экземпляр на компакт-диске).

Текстовая часть проекта внесения изменений в проект планировки территории Кузнечихинского промузла на бумажном носителе должна быть предоставлена в виде пояснительной записки (сброшюрованной книги).

Диски должны быть защищены от записи, иметь этикетку с указанием изготовителя, даты изготовления, названия комплекта. В корневом каталоге должен находиться текстовый файл содержания.

7. Основные требования к градостроительным решениям

При разработке проекта внесения изменений в проект планировки территории Кузнечихинского промузла учесть основные положения:

генерального плана муниципального образования «Город Архангельск», утвержденного постановлением министерства строительства и архитектуры Архангельской области от 2 апреля 2020 года № 37-п (с изменениями);

правил землепользования и застройки городского округа «Город Архангельск», утвержденным постановлением министерства строительства и архитектуры Архангельской области от 29 сентября 2020 года № 68-п (с изменениями);

проекта планировки территории Кузнечихинского промузла муниципального образования «Город Архангельск», утвержденного распоряжением мэра города Архангельска от 16 декабря 2014 года № 4500р (с изменениями).

Проектными решениями предусмотреть следующее: в пределах элемента планировочной структуры, определенного проектом планировки территории Кузнечихинского промузла, площадью 69,7524 га и расположенного в Октябрьском территориальном округе города Архангельска (Талажское шоссе – проезд Восьмой, Кузнечихинский промузел) определить границы планируемых элементов планировочной структуры (двух и более) таким образом, чтобы в пределах одного из них располагался земельный участок с кадастровым номером 29-22:040203:681;

в границах планируемого элемента планировочной структуры, в пределах которого расположено земельный участок с кадастровым номером 29-22:040203:681 (далее – рассматриваемый элемент), предусмотреть варианты планировочных и (или) объемно-пространственных решений застройки с учетом размещения на указанном земельном участке ангара для ремонта автотранспорта и здания диспетчерской;

положения основного проекта планировки территории Кузнечихинского промузла в отношении территории иных планируемых элементов планировочной структуры, на которых проектом внесения изменений не предусмотрено размещение новых объектов капитального строительства.

Проектными решениями в границах рассматриваемого элемента предусмотреть следующее:

элементы благоустройства в соответствии с требованиями, установленными Правилами благоустройства территории муниципального образования «Город Архангельск», СП 82.13330.2016 «Свод правил. Благоустройство территорий. Актуализированная редакция СНиП III-10-75», иными нормативными документами;

обеспечение условий жизнедеятельности маломобильных групп населения согласно требованиям СП 59.13330.2020 «Свод правил. Доступность зданий и сооружений для маломобильных групп населения. Актуализированная редакция СНиП 35-01-2001»;

ширину внутриквартальных проездов не менее 6 м, ширину пешеходных дорожек и тротуаров – не менее 2,25 м. При организации пешеходных дорожек и тротуаров необходимо учитывать сложившуюся систему пешеходного движения;

организацию парковочных мест (их количество) в соответствии с действующими сводами правил и региональными нормативами градостроительного проектирования;

оборудование территории рассматриваемого элемента специальными площадками для сбора твердых коммунальных отходов закрытого типа. При этом на площадках предусмотреть размещение контейнеров для раздельного сбора отходов (бумага, картон, пластик, стекло), бункеров для крупногабаритных отходов (КГО);

централизованное водоснабжение рассматриваемой территории;

централизованное отведение хозяйственно-бытовых стоков планируемой застройки;

централизованное теплоснабжение планируемой застройки;

централизованное электроснабжение планируемой застройки.

Проектные решения проекта внесения изменений в проект планировки территории Кузнечихинского промузла определяются с учетом удобства транспортной доступности района. Основными требованиями в отношении организации транспорта при планировке района являются: установление удобной связи планировочного района с устройствами внешнего транспорта; организация в районе пешеходных зон; организация улиц и проездов на территории района, обеспечивающих удобство подъездов и безопасность движения.

Проект внесения изменений в проект планировки территории Кузнечихинского промузла подготовить в соответствии с техническими регламентами, нормами отвода земельных участков для конкретных видов деятельности, установленными в соответствии с федеральными законами.

8. Состав, исполнители, сроки и порядок предоставления исходной информации для разработки проекта внесения изменений в проект планировки территории.

Необходимые исходные данные запрашиваются разработчиком самостоятельно, в том числе:

а) сведения из Единого государственного реестра недвижимости (далее – ЕГРН) о зонах с особыми условиями использования территорий в виде выписки из ЕГРН о зоне с особыми условиями использования;

б) сведения из ЕГРН о кадастровом плане территории, в пределах которого планируется размещение объекта капитального строительства;

в) сведения из ЕГРН о правообладателях объектов недвижимости, расположенных в пределах территории, в отношении которой разрабатывается проект планировки территории;

г) сведения о характеристиках объектов недвижимости, расположенных в пределах территории, в отношении которой разрабатывается проект планировки территории в соответствии с таблицей, указанной в приложении № 2 к настоящему заданию;

д) иные исходные данные, необходимые для выполнения работы, включая получение цифровых топографических материалов, документов об использовании земельных участков, на которые действие градостроительных регламентов не распространяется или для которых градостроительные регламенты не устанавливаются.

9. Перечень органов государственной власти Российской Федерации, Архангельской области, иных субъектов Российской Федерации, органов местного самоуправления муниципального образования Архангельской области, согласовывающих проект внесения изменений в проект планировки территории.

Проект внесения изменений в проект планировки территории Кузнечихинского промузла должен быть согласован разработчиком с:

министерством строительства и архитектуры Архангельской области;

администрацией Октябрьского территориального округа;

Управлением государственной инспекции безопасности дорожного движения УМВД России по Архангельской области (в случае, если в состав проекта внесения изменений в проект планировки включается проект организации дорожного движения);

департаментом транспорта, строительства и городской инфраструктуры Администрации городского округа «Город Архангельск».

Согласование проекта внесения изменений в проект планировки территории Кузнечихинского промузла осуществляется применительно к изменяемой части.

По итогам полученных согласований представить проект внесения изменений в проект планировки территории Кузнечихинского промузла в департамент градостроительства Администрации городского округа «Город Архангельск» для принятия решения об утверждении.

Утверждение проекта внесения изменений в планировку территории Кузнечихинского промузла осуществляется в соответствии с Градостроительным кодексом Российской Федерации, Порядком внесения изменений в документацию по планировке территории, отмены такой документации или ее отдельных частей, признания отдельных частей такой документации не подлежащими применению, утвержденным постановлением Администрации городского округа «Город Архангельск» от 12 мая 2021 года № 862.

10. Требования к проекту внесения изменений в проект планировки территории

Проект внесения изменений в проект планировки территории Кузнечихинского промузла выполнить в соответствии с требованиями законодательства, установленными государственными стандартами, техническими регламентами в сфере строительства и градостроительства, настоящим заданием.

Нормативно-правовая и методическая база для выполнения работ:

Градостроительный кодекс Российской Федерации;

Земельный кодекс Российской Федерации;

Жилищный кодекс Российской Федерации;

Водный кодекс Российской Федерации;

Градостроительный кодекс Архангельской области;

Федеральный закон от 30 марта 1999 года № 52-ФЗ «О санитарно-эпидемиологическом благополучии населения»;

Федеральный закон от 10 января 2002 года № 7-ФЗ «Об охране окружающей среды»;

Федеральный закон от 14 марта 1995 года № 33-ФЗ «Об особо охраняемых природных территориях»;

Федеральный закон от 25 июня 2002 года № 73-ФЗ «Об объектах культурного наследия (памятниках истории и культуры) народов Российской Федерации»;

Федеральный закон от 24 июня 1998 года № 89-ФЗ «Об отходах производства и потребления»;

Федеральный закон от 21 декабря 1994 года № 68-ФЗ «О защите населения и территорий от чрезвычайных ситуаций природного и техногенного характера»;

Федеральный закон от 29 декабря 2017 года № 443-ФЗ «Об организации дорожного движения в Российской Федерации и о внесении изменений в отдельные законодательные акты Российской Федерации»;

приказ Росреестра от 10 ноября 2020 года № П/0412 «Об утверждении классификатора видов разрешенного использования земельных участков»;

приказ Министерства строительства и жилищно-коммунального хозяйства РФ от 25 апреля 2017 года № 739/пр «Об утверждении требований к цифровым топографическим картам и цифровым топографическим планам, используемым при подготовке графической части документации по планировке территории»;

постановление Правительства Российской Федерации от 31 марта 2017 года № 402 «Об утверждении Правил выполнения инженерных изысканий, необходимых для подготовки документации по планировке территории»;

РДС 30-201-98. Инструкция о порядке проектирования и установления красных линий в городах и других поселениях Российской Федерации;

СП 42.13330.2016. Свод правил. Градостроительство. Планировка и застройка городских и сельских поселений. Актуализированная редакция СНиП 2.07.01-89*;

СП 476.1325800.2020. Свод правил. Территории городских и сельских поселений. Правила планировки, застройки и благоустройства жилых микрорайонов;

СП 82.13330.2016. Свод правил. Благоустройство территорий. Актуализированная редакция СНиП III-10-75;

СП 396.1325800.2018. Улицы и дороги населенных пунктов. Правила градостроительного проектирования;

генеральный план муниципального образования «Город Архангельск», утвержденный постановлением министерства строительства и архитектуры Архангельской области от 2 апреля 2020 года № 37-п (с изменениями);

правила землепользования и застройки городского округа «Город Архангельск», утвержденные постановлением министерства строительства и архитектуры Архангельской области от 29 сентября 2020 года № 68-п (с изменениями);

проект планировки территории Кузнечихинского промузла муниципального образования «Город Архангельск», утвержденного распоряжением мэра города Архангельска от 16 декабря 2014 года № 4500р (с изменениями);

местные нормативы градостроительного проектирования муниципального образования «Город Архангельск», утвержденные решением Архангельской городской Думы от 20 сентября 2017 года № 567;

региональные нормативы градостроительного проектирования Архангельской области, утвержденные постановлением Правительства Архангельской области от 19 апреля 2016 года № 123-пп (с изменениями);

иные законы и нормативные правовые акты Российской Федерации, Архангельской области, муниципального образования «Город Архангельск».

11. Состав и порядок проведения предпроектных научно-исследовательских работ и инженерных изысканий

Проект внесения изменений в проект планировки территории Кузнечихинского промузла надлежит выполнить на топографическом плане в масштабе 1:500 или 1:1000.

Инженерные изыскания выполнить в соответствии с постановлением Правительства Российской Федерации от 31 марта 2017 года № 402 «Об утверждении Правил выполнения инженерных изысканий, необходимых для подготовки документации по планировке территории».

12. Порядок проведения согласования проекта внесения изменений в проект планировки территории

Порядок согласования проекта внесения изменений в проект планировки территории Кузнечихинского промузла:

1) предварительное рассмотрение основных проектных решений проекта внесения изменений в проект планировки территории Кузнечихинского промузла департаментом градостроительства Администрации городского округа «Город Архангельск»;

2) согласование проекта внесения изменений в проект планировки территории Кузнечихинского промузла с заинтересованными организациями, указанными в пункте 9 настоящего задания;

3) доработка проекта внесения изменений в проект планировки территории Кузнечихинского промузла, устранение замечаний (недостатков) в части внесенных изменений.

Общественные обсуждения или публичные слушания по рассмотрению проекта внесения изменений в проект планировки территории Кузнечихинского промузла проводятся в порядке, установленном в соответствии со статьей 5.1 Градостроительного кодекса Российской Федерации, Федеральным законом от 6 октября 2003 года № 131-ФЗ «Об общих принципах организации местного самоуправления в Российской Федерации», Уставом городского округа «Город Архангельск», Положением об организации и проведении общественных обсуждений или публичных слушаний по вопросам градостроительной деятельности на территории муниципального образования «Город Архангельск», утвержденным решением Архангельской городской Думы от 20 июня 2018 года № 688, а также Порядком внесения изменений в документацию по планировке территории, отмены такой документации или ее отдельных частей, признания отдельных частей такой документации не подлежащими применению, утвержденным постановлением Администрации городского округа «Город Архангельск» от 12 мая 2021 года № 862;

4) доработка проекта внесения изменений в проект планировки территории Кузнечихинского промузла, по результатам общественных обсуждений или публичных слушаний;

5) утверждение проекта внесения изменений в проект планировки территории Кузнечихинского промузла администрацией городского округа «Город Архангельск».

13. Дополнительные требования для зон с особыми условиями использования территорий

Материалы по обоснованию проекта внесения изменений в проект планировки территории Кузнечихинского промузла должны содержать:

схему границ территорий объектов культурного наследия;

схему границ зон с особыми условиями использования территории.

14. Иные требования и условия

Разработанный с использованием компьютерных технологий проект внесения изменений в проект планировки территории Кузнечихинского промузла должен отвечать требованиям государственных стандартов и требованиям по формированию информационной системы обеспечения градостроительной деятельности.

Приложения:

1. Схема границ проектирования.

2. Таблица «Участки территории (зоны) планируемого размещения объектов».

ПРИЛОЖЕНИЕ № 1
к заданию на внесение изменений
в проект планировки территории
Кузнечихинского промузла
муниципального образования «Город Архангельск»
в отношении элемента планировочной
структуры: Талажское шоссе –
проезд Восьмой (Кузнечихинский промузел)
площадью 69,7524 га

СХЕМА
границ проектирования



ПРИЛОЖЕНИЕ № 2
к заданию на внесение изменений
в проект планировки территории
Кузнечихинского промузла
муниципального образования «Город Архангельск»
в отношении элемента планировочной
структуры: Талажское шоссе –
проезд Восьмой (Кузнечихинский промузел)
площадью 69,7524 га

Таблица «Участки территории (зоны) планируемого размещения объектов»

№ участка на плане	№ объекта на плане	Виды разрешенного использования земельных участков и объектов капитального строительства	Площадь участка, га	Предельные параметры участка			Наименование объекта	Показатели объекта				
				Плотность застройки, тыс. кв.м/га	Высота, м	Застроенность, %		Суммарная площадь земельной части в границах изъятия, тыс.кв.м	Использование полезного пространства	Гостевые приобъектные автостоянки (парковочные), м/м	Примечания, емкость/мощность	
1	2	3	4	5	6	7	8	9	10	11	12	

**АДМИНИСТРАЦИЯ ГОРОДСКОГО ОКРУГА
«ГОРОД АРХАНГЕЛЬСК»**

РАСПОРЯЖЕНИЕ

от 13 октября 2022 г. № 6407р

Об изъятии земельного участка и жилых помещений

В соответствии с Земельным кодексом Российской Федерации, Жилищным кодексом Российской Федерации, на основании распоряжения заместителя Главы городского округа «Город Архангельск» от 30 марта 2021 года № 1063р «О признании дома № 6 по ул. Партизанской в г. Архангельске аварийным и подлежащим сносу»:

1. Изъять для муниципальных нужд земельный участок площадью 832 кв. м в кадастровом квартале 29:22:031608, расположенный в Северном территориальном округе г. Архангельска по ул. Партизанской, д. 6, согласно схеме расположения земельного участка, утвержденной распоряжением Главы городского округа «Город Архангельск» от 17 февраля 2022 года № 867р.

2. Изъять для муниципальных нужд жилые помещения, расположенные в Северном территориальном округе г. Архангельска по ул. Партизанской, д. 6:

квартиру № 1 (кадастровый номер 29:22:031608:555) общей площадью 67,2 кв. м;
квартиру № 2 (кадастровый номер 29:22:031608:556) общей площадью 54,1 кв. м;
квартиру № 3 (кадастровый номер 29:22:031608:559) общей площадью 69 кв. м;
1/2 доли в праве общей долевой собственности на квартиру № 4 (кадастровый номер 29:22:031608:560) общей площадью 54,4 кв. м;
1/2 доли в праве общей долевой собственности на квартиру № 4 (кадастровый номер 29:22:031608:560) общей площадью 54,4 кв. м;
1/3 доли в праве общей долевой собственности на квартиру № 5 (кадастровый номер 29:22:031608:557) общей площадью 54,6 кв. м;
2/3 доли в праве общей долевой собственности на квартиру № 5 (кадастровый номер 29:22:031608:557) общей площадью 54,6 кв. м;
1/2 доли в праве общей долевой собственности на квартиру № 6 (кадастровый номер 29:22:031608:558) общей площадью 65,2 кв. м;
1/2 доли в праве общей долевой собственности на квартиру № 6 (кадастровый номер 29:22:031608:558) общей площадью 65,2 кв. м;
1/2 доли в праве общей долевой собственности на квартиру № 7 (кадастровый номер 29:22:031608:561) общей площадью 54,2 кв. м;
1/4 доли в праве общей долевой собственности на квартиру № 7 (кадастровый номер 29:22:031608:561) общей площадью 54,2 кв. м;
1/4 доли в праве общей долевой собственности на квартиру № 7 (кадастровый номер 29:22:031608:561) общей площадью 54,2 кв. м;
квартиру № 8 (кадастровый номер 29:22:031608:562) общей площадью 66,8 кв. м.

3. Опубликовать распоряжение в газете «Архангельск – Город воинской славы» и на официальном информационном интернет-портале городского округа «Город Архангельск».

Глава городского округа
«Город Архангельск»

Д.А. Морев

ГЛАВА ГОРОДСКОГО ОКРУГА
«ГОРОД АРХАНГЕЛЬСК»

РАСПОРЯЖЕНИЕ

от 13 октября 2022 г. № 6417р

О подготовке проекта межевания территории городского округа «Город Архангельск» в границах элемента планировочной структуры: просп. Ломоносова, ул. Розы Люксембург, наб. Северной Двины и ул. Выучейского площадью 9,1246 га

В соответствии с Градостроительным кодексом Российской Федерации, с учетом обращения ЖСК «Многодетные»:

1. Принять решение о подготовке проекта межевания территории городского округа «Город Архангельск» в границах элемента планировочной структуры: просп. Ломоносова, ул. Розы Люксембург, наб. Северной Двины и ул. Выучейского площадью 9,1246 га.
2. Подготовить проект межевания территории городского округа «Город Архангельск» в границах элемента планировочной структуры: просп. Ломоносова, ул. Розы Люксембург, наб. Северной Двины и ул. Выучейского площадью 9,1246 га.
3. Утвердить прилагаемое задание на подготовку проекта межевания территории городского округа «Город Архангельск» в границах элемента планировочной структуры: просп. Ломоносова, ул. Розы Люксембург, наб. Северной Двины и ул. Выучейского площадью 9,1246 га.
4. Определить, что физические или юридические лица вправе представлять свои предложения о порядке, сроках подготовки и содержании проекта межевания территории городского округа «Город Архангельск» в границах элемента планировочной структуры: просп. Ломоносова, ул. Розы Люксембург, наб. Северной Двины и ул. Выучейского площадью 9,1246 га в департамент градостроительства Администрации городского округа «Город Архангельск» со дня опубликования настоящего распоряжения до момента назначения общественных обсуждений.
5. Опубликовать распоряжение в газете «Архангельск – Город воинской славы» и на официальном информационном интернет-портале городского округа «Город Архангельск».
6. Срок действия распоряжения – 12 месяцев с момента его опубликования в газете «Архангельск – Город воинской славы» и на официальном информационном интернет-портале городского округа «Город Архангельск».
7. Контроль за исполнением распоряжения возложить на заместителя Главы городского округа «Город Архангельск» по инфраструктурному развитию Арсентьева И.В.

Глава городского округа
«Город Архангельск»

Д.А. Морев

УТВЕРЖДЕНО
распоряжением Главы
городского округа
«Город Архангельск»
от 13 октября 2022 г. № 6417р

ЗАДАНИЕ
на подготовку проекта межевания территории городского округа
«Город Архангельск» в границах элемента планировочной структуры:
просп. Ломоносова, ул. Розы Люксембург, наб. Северной Двины
и ул. Выучейского площадью 9,1246 га

1. Вид документа (документации)
Проект межевания территории городского округа «Город Архангельск» в границах элемента планировочной структуры: просп. Ломоносова, ул. Розы Люксембург, наб. Северной Двины и ул. Выучейского площадью 9,1246 га (далее – проект межевания).
2. Технический заказчик
ЖСК «Многодетные», ОГРН – 1172901012712, ИНН – 2901289374.
3. Разработчик документации
Разработчик определяется техническим заказчиком в соответствии с действующим законодательством Российской Федерации.
4. Основание для разработки документации
Распоряжение Главы городского округа «Город Архангельск» от 13 октября 2022 года № 6417р «О подготовке проекта межевания территории городского округа «Город Архангельск» в границах элемента планировочной структуры: просп. Ломоносова, ул. Розы Люксембург, наб. Северной Двины и ул. Выучейского площадью 9,1246 га».
5. Объект градостроительного планирования или застройки территории, его основные характеристики
Элемент планировочной структуры: просп. Ломоносова, ул. Розы Люксембург, наб. Северной Двины и ул. Выучейского расположен в Ломоносовском территориальном округе города Архангельска, и указан на схеме согласно приложению к настоящему заданию.
Территория в границах разработки документации по планировке территории составляет 9,1246 га.
Функциональная зона согласно генеральному плану муниципального образования «Город Архангельск», утвержденному постановлением министерства строительства и архитектуры Архангельской области от 2 апреля 2020 года № 37-п (с изменениями), в границах которой разрабатывается проект межевания:
зона смешанной и общественно-деловой застройки;
зона транспортной инфраструктуры.
Территориальная зона согласно правилам землепользования и застройки городского округа «Город Архангельск», утвержденным постановлением министерства строительства и архитектуры Архангельской области от 29 сентября 2020 года № 68-п (с изменениями), в границах которой разрабатывается проект межевания:
зона смешанной и общественно-деловой застройки (кодированное обозначение – О1-1);
зона застройки многоквартирными жилыми домами (кодированное обозначение – Ж4);
зона транспортной инфраструктуры (кодированное обозначение – Т).
Категория земель – земли населенных пунктов.
Рельеф – спокойный.
Элемент планировочной структуры находится в границах следующих зон особыми условиями использования территорий:

зона регулирования застройки и хозяйственной деятельности объектов культурного наследия 2 типа (ЗР3-2);
второй и третий пояс санитарной охраны источника водоснабжения;
зона подтопления;

третья, пятая и шестая подзоны приаэродромной территории;
приаэродромная территория.
Транспортная инфраструктура территории сформирована.

В соответствии с картой планируемого размещения автомобильных дорог местного значения муниципального образования «Город Архангельск», включая создание и обеспечение функционирования парковок, в составе генерального плана муниципального образования «Город Архангельск», утвержденного постановлением министерства строительства и архитектуры Архангельской области от 2 апреля 2020 года № 37-п (с изменениями), транспортная связь обеспечивается по наб. Северной Двины, ул. Выучейского, просп. Ломоносова – магистральным участком районного значения, ул. Розы Люксембург – улице и дороге местного значения.

6. Основные требования к составу, содержанию и форме представляемых материалов проекта межевания, последовательность и сроки выполнения работы

При подготовке проекта межевания территории определение местоположения границ образуемых и (или) изменяемых земельных участков осуществляется в соответствии с градостроительными регламентами и нормами отвода земельных участков для конкретных видов деятельности, иными требованиями к образуемым и (или) изменяемым земельным участкам, установленными федеральными законами и законами субъектов Российской Федерации, техническими регламентами, сводами правил.

В случае если разработка проекта межевания территории осуществляется применительно к территории, в границах которой предусматривается образование земельных участков на основании утвержденной схемы расположения земельного участка или земельных участков на кадастровом плане территории, срок действия которой не истек, местоположение границ земельных участков в таком проекте межевания территории должно соответствовать местоположению границ земельных участков, образование которых предусмотрено данной схемой.

Утверждению подлежит основная часть проекта межевания территории, которая включает:

- а) текстовую часть, включающую в себя:
 - а) перечень и сведения о площади образуемых земельных участков, в том числе возможные способы их образования;
 - б) перечень и сведения о площади образуемых земельных участков, которые будут отнесены к территориям общего пользования или имуществу общего пользования, в том числе в отношении которых предполагается резервирование и (или) изъятие для государственных или муниципальных нужд;
 - в) вид разрешенного использования образуемых земельных участков в соответствии с проектом планировки территории в случаях, предусмотренных Градостроительным кодексом Российской Федерации;
 - г) целевое назначение лесов, вид (виды) разрешенного использования лесного участка, количественные и качественные характеристики лесного участка, сведения о нахождении лесного участка в границах особо защитных участков лесов (в случае, если подготовка проекта межевания территории осуществляется в целях определения местоположения границ образуемых и (или) изменяемых лесных участков);
 - д) сведения о границах территории, в отношении которой утвержден проект межевания, содержащий перечень координат характерных точек этих границ в системе координат, используемой для ведения Единого государственного реестра недвижимости. Координаты характерных точек границ территории, в отношении которой утвержден проект межевания, определяются в соответствии с требованиями к точности определения координат характерных точек границ, установленных в соответствии с Градостроительным кодексом Российской Федерации для территориальных зон;
- а) чертежи межевания территории, на которых отображаются:
 - а) границы планируемых (в случае, если подготовка проекта межевания территории осуществляется в составе проекта планировки территории) и существующих элементов планировочной структуры;
 - б) красные линии, утвержденные в составе проекта планировки территории, или красные линии, утверждаемые, изменяемые проектом межевания территории в соответствии с пунктом 2 части 2 статьи 43 Градостроительного кодекса Российской Федерации;
 - в) линии отступа от красных линий в целях определения мест допустимого размещения зданий, строений, сооружений;
 - г) границы образуемых и (или) изменяемых земельных участков, условные номера образуемых земельных участков, в том числе в отношении которых предполагается их резервирование и (или) изъятие для государственных или муниципальных нужд;
 - д) границы публичных сервитутов.

Материалы по обоснованию проекта межевания территории должны включать в себя чертежи, на которых отображаются:

- 1) границы существующих земельных участков;
- 2) границы зон с особыми условиями использования территорий;
- 3) местоположение существующих объектов капитального строительства;

4) границы особо охраняемых природных территорий;
5) границы территорий объектов культурного наследия;
6) границы лесничеств, лесопарков, участковых лесничеств, лесных кварталов, лесотаксационных выделов или частей лесотаксационных выделов.

В состав документации по планировке территории может включаться проект организации дорожного движения, разрабатываемый в соответствии с требованиями Федерального закона от 29 декабря 2017 года № 443-ФЗ «Об организации дорожного движения в Российской Федерации и о внесении изменений в отдельные законодательные акты Российской Федерации».

Проект межевания предоставляет техническим заказчиком в адрес департамента градостроительства Администрации городского округа «Город Архангельск» на бумажном носителе и в электронном виде в следующем объеме:

- 1) на бумажном носителе в одном экземпляре;
 - 2) на электронном носителе (на компакт-диске) в одном экземпляре каждый нижеуказанный вид.
- Электронная версия проекта межевания должна содержать:
- 1) графическую часть, выполненную с использованием программного расширения «AutoCad» (*.dwg / .dxf) в системе координат, используемой для ведения Единого государственного реестра недвижимости (один экземпляр на компакт-диске);
 - 2) графическую часть, выполненную в формате *.pdf (один экземпляр на компакт-диске);
 - 3) текстовую часть, выполненную с использованием текстового редактора «Word» (*.doc / .docx) (один экземпляр на компакт-диске).

Текстовая часть проекта межевания на бумажном носителе должна быть представлена в виде пояснительной записки (сброшюрованной книги).

Диски должны быть защищены от записи, иметь этикетку с указанием изготовителя, даты изготовления, названия комплекта. В корневом каталоге должен находиться текстовый файл содержания.

7. Основные требования к градостроительным решениям

При разработке проекта межевания учесть основные положения: генерального плана муниципального образования «Город Архангельск», утвержденного постановлением министерства строительства и архитектуры Архангельской области от 2 апреля 2020 года № 37-п (с изменениями); правил землепользования и застройки, утвержденных постановлением министерства строительства и архитектуры Архангельской области от 29 сентября 2020 года № 68-п (с изменениями);

проекта планировки центральной части муниципального образования «Город Архангельск», утвержденного распоряжением мэра города Архангельска от 20 декабря 2013 года № 4193р (с изменениями);

проекта планировки территории муниципального образования «Город Архангельск» в границах просп. Ломоносова, ул. Розы Люксембург, наб. Северной Двины и ул. Выучейского площадью 9,1246 га, утвержденного распоряжением Главы городского округа «Город Архангельск» от 3 июня 2022 года № 3245р.

Подготовка проекта межевания осуществляется для определения местоположения границ образуемых и изменяемых земельных участков с соблюдением минимальных отступов от границ земельного участка в целях определения допустимого размещения зданий, строений, сооружений, а также предельных параметров разрешенного строительства объектов капитального строительства территориальной зоны О1-1, установленных градостроительным регламентом правил землепользования и застройки, утвержденных постановлением министерства строительства и архитектуры Архангельской области от 29 сентября 2020 года № 68-п (с изменениями).

8. Состав, исполнители, сроки и порядок предоставления исходной информации для подготовки документации по планировке территории

Необходимые исходные данные запрашиваются разработчиком самостоятельно, в том числе:

- а) сведения из Единого государственного реестра недвижимости (далее – ЕГРН) о зонах с особыми условиями использования территорий в виде выписки из ЕГРН о зоне с особыми условиями использования;
- б) сведения из ЕГРН о кадастровом плане территории, в пределах которого планируется размещение объекта капитального строительства;
- в) сведения из ЕГРН о правообладателях объектов недвижимости, расположенных в пределах территории, в отношении которой разрабатывается проект планировки территории;
- г) сведения о характеристиках объектов недвижимости, расположенных в пределах территории, в отношении которой подготавливается проект межевания;
- д) иные исходные данные, необходимые для выполнения работы, включая получение цифровых топографических материалов, документов об использовании земельных участков, на которые действие градостроительных регламентов не распространяется или для которых градостроительные регламенты не устанавливаются.

9. Перечень органов государственной власти Российской Федерации, Архангельской области, иных субъектов Российской Федерации, органов местного самоуправления муниципального образования Архангельской области, согласовывающих проект межевания.

Проект межевания должна быть согласована разработчиком с: министерством строительства и архитектуры Архангельской области; департаментом муниципального имущества Администрации городского округа «Город Архангельск»; администрацией Ломоносовского территориального округа Администрации городского округа «Город Архангельск».

По итогам полученных согласований представить проект межевания в департамент градостроительства Администрации городского округа «Город Архангельск» для принятия решения об утверждении.

Утверждение проекта межевания осуществляется в соответствии с Градостроительным кодексом Российской Федерации.

10. Требования к проекту межевания

Проект межевания выполнить в соответствии с требованиями законодательства, установленными государственными стандартами, техническими регламентами в сфере строительства и градостроительства, заданием.

Нормативно-правовая и методическая база для выполнения работ:

- Градостроительный кодекс Российской Федерации;
- Земельный кодекс Российской Федерации;
- Жилищный кодекс Российской Федерации;
- Водный кодекс Российской Федерации;
- Градостроительный кодекс Архангельской области;
- Федеральный закон от 30 марта 1999 года № 52-ФЗ «О санитарно-эпидемиологическом благополучии населения»;
- Федеральный закон от 10 января 2002 года № 7-ФЗ «Об охране окружающей среды»;
- Федеральный закон от 14 марта 1995 года № 33-ФЗ «Об особо охраняемых природных территориях»;
- Федеральный закон от 25 июня 2002 года № 73-ФЗ «Об объектах культурного наследия (памятниках истории и культуры) народов Российской Федерации»;
- Федеральный закон от 24 июня 1998 года № 89-ФЗ «Об отходах производства и потребления»;
- Федеральный закон от 21 декабря 1994 года № 68-ФЗ «О защите населения и территорий от чрезвычайных ситуаций природного и техногенного характера»;

Федеральный закон от 29 декабря 2017 года № 443-ФЗ «Об организации дорожного движения в Российской Федерации и о внесении изменений в отдельные законодательные акты Российской Федерации»;

приказ Росреестра от 10 ноября 2020 года № П/0412 «Об утверждении классификатора видов разрешенного использования земельных участков»;

приказ Министерства строительства и жилищно-коммунального хозяйства РФ от 25 апреля 2017 года № 739/пр «Об утверждении требований к цифровым топографическим картам и цифровым топографическим планам, используемым при подготовке графической части документации по планировке территории»;

постановление Правительства Российской Федерации от 31 марта 2017 года № 402 «Об утверждении Правил выполнения инженерных изысканий, необходимых для подготовки документации по планировке территории»;

РДС 30-201-98. Инструкция о порядке проектирования и установления красных линий в городах и других поселениях Российской Федерации;

СП 42.13330.2016. Свод правил. Градостроительство. Планировка и застройка городских и сельских поселений. Актуализированная редакция СНиП 2.07.01-89*;

СП 476.1325800.2020. Свод правил. Территории городских и сельских поселений. Правила планировки, застройки и благоустройства жилых микрорайонов;

СП 82.13330.2016. Свод правил. Благоустройство территорий. Актуализированная редакция СНиП Ш-10-75;

СП 396.1325800.2018. Улицы и дороги населенных пунктов. Правила градостроительного проектирования;

генеральный план муниципального образования «Город Архангельск», утвержденный постановлением министерства строительства и архитектуры Архангельской области от 2 апреля 2020 года № 37-п (с изменениями);

правила землепользования и застройки городского округа «Город Архангельск», утвержденные постановлением министерства строительства и архитектуры Архангельской области от 29 сентября 2020 года № 68-п (с изменениями);

проект планировки центральной части муниципального образования «Город Архангельск», утвержденный распоряжением мэра города Архангельска

от 20 декабря 2013 года № 4193р (с изменениями);

проект планировки территории муниципального образования «Город Архангельск» в границах просп. Ломоносова, ул. Розы Люксембург, наб. Северной Двины и ул. Выучейского площадью 8,1758 га, утвержденный распоряжением Главы городского округа «Город Архангельск» от 3 июня 2022 года № 3245р;

региональные нормативы градостроительного проектирования Архангельской области, утвержденные постановлением Правительства Архангельской области от 19 апреля 2016 года № 123-пн (с изменениями);

иные законы и нормативные правовые акты Российской Федерации, Архангельской области, муниципального образования «Город Архангельск».

11. Состав и порядок проведения предпроектных научно-исследовательских работ и инженерных изысканий

Проект межевания выполнить на топографическом плане в масштабе 1:500 или 1:1000.

Инженерные изыскания выполнить в соответствии с постановлением Правительства Российской Федерации от 31 марта 2017 года № 402 «Об утверждении Правил выполнения инженерных изысканий, необходимых для подготовки документации по планировке территории».

12. Порядок проведения согласования проекта межевания

Порядок согласования проекта межевания:

- 1) предварительное рассмотрение основных проектных решений проекта межевания департаментом градостроительства Администрации городского округа «Город Архангельск»;
- 2) согласование проекта межевания с организациями, указанными в пункте 9 настоящего задания;
- 3) доработка проекта межевания, устранение замечаний (недостатков).
- 4) Общие обсуждения или публичные слушания по рассмотрению проекта межевания проводятся в порядке, установленном в соответствии со статьей 5.1 Градостроительного кодекса Российской Федерации, Федеральным законом от 6 октября 2003 года № 131-ФЗ «Об общих принципах организации местного самоуправления в Российской Федерации», Уставом городского округа «Город Архангельск», Положением об организации и проведении общественных обсуждений или публичных слушаний по вопросам градостроительной деятельности на территории муниципального образования «Город Архангельск», утвержденным решением Архангельской городской Думы от 20 июня 2018 года № 688.
- 5) В случае подготовки проекта межевания территории, расположенной в границах элемента или элементов планировочной структуры, утвержденных проектом планировки территории, в виде отдельного документа общественные обсуждения или публичные слушания не проводятся, за исключением случая подготовки проекта межевания территории для установления, изменения, отмены красных линий в связи с образованием и (или) изменением земельного участка, расположенного в границах территории, в отношении которой не предусматривается осуществление комплексного развития территории, при условии, что такие установление, изменение красных линий влекут за собой изменение границ территории общего пользования.
- 6) доработка проекта межевания территории по результатам общественных обсуждений или публичных слушаний;
- 7) утверждение проекта межевания территории администрацией городского округа «Город Архангельск».

13. Дополнительные требования для зон с особыми условиями использования территорий

В соответствии с постановлением Правительства Архангельской области от 18 ноября 2014 года № 460-пп «Об утверждении границ зон охраны объектов культурного наследия (памятников истории и культуры) народов Российской Федерации, расположенных на территории исторического центра города Архангельска (в Ломоносовском, Октябрьском и Соломбальском территориальных округах)», в границах подзоны ЗР3-2 запрещается снос (демонтаж) исторических зданий, объектов, обладающих признаками объекта культурного наследия, строений и сооружений, за исключением разборки ветхих и аварийных в соответствии с установленным порядком.

В границах подзоны ЗР3-2 устанавливаются следующие ограничения по высоте зданий и сооружений: уличный фронт - не выше 27 м, отдельные акценты - до 32 м, внутриквартальная застройка - не выше 36 м.

Проект межевания подготовить в соответствии с требованиями законодательства, в том числе природоохранного, на всех чертежах материалов по обоснованию проекта межевания территории должны быть обозначены зоны с особыми условиями использования территории.

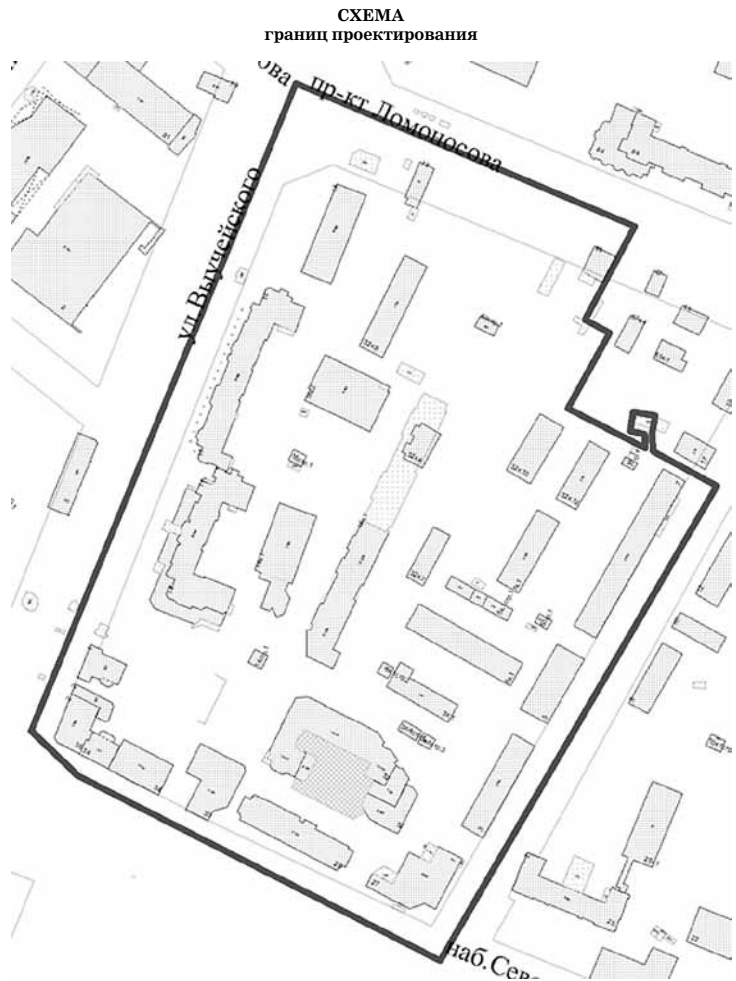
14. Иные требования и условия

Разработанный с использованием компьютерных технологий проект межевания должен отвечать требованиям государственных стандартов и требованиям по формированию информационной системы обеспечения градостроительной деятельности.

Приложение: Схема границ проектирования.

ПРИЛОЖЕНИЕ

к заданию на подготовку проекта межевания территории городского округа «Город Архангельск» в границах элемента планировочной структуры: просп. Ломоносова, ул. Розы Люксембург, наб. Северной Двины и ул. Выучейского площадью 9,1246 га



АДМИНИСТРАЦИЯ ГОРОДСКОГО ОКРУГА «ГОРОД АРХАНГЕЛЬСК»

РАСПОРЯЖЕНИЕ

от 17 октября 2022 г. № 6433р

Об изъятии земельного участка и жилых помещений, о признании утратившим силу распоряжения Администрации муниципального образования «Город Архангельск» от 19 сентября 2019 года № 3238р

В соответствии с Земельным кодексом Российской Федерации, Жилищным кодексом Российской Федерации, на основании распоряжения заместителя Главы муниципального образования «Город Архангельск» от 15 августа 2018 года № 2375р «О признании дома № 28, корп. 1 по ул. Октябрь в г. Архангельске аварийным и подлежащим сносу»:

1. Изъять для муниципальных нужд земельный участок 29:22:060412:3V4 площадью 1 812 кв. м, расположенный в территориальном округе Майская горка г. Архангельска по ул. Октябрь, д. 28, корп. 1 согласно проекту межевания территории муниципального образования «Город Архангельск» в границах просп. Московского, ул. Первомайской, ул. Рабочей и ул. Октябрь площадью 9,4549 га, утвержденному распоряжением Главы муниципального образования «Город Архангельск» от 18 мая 2022 года № 2798р.

2. Изъять для муниципальных нужд жилые помещения, расположенные в территориальном округе Майская горка г. Архангельска по ул. Октябрь, д. 28, корп. 1:

квартиру № 3 (кадастровый номер 29:22:060412:2626) общей площадью 42,1 кв. м;

квартиру № 9 (кадастровый номер 29:22:060412:2624) общей площадью 53,0 кв. м.

3. Признать утратившим силу распоряжение Администрации муниципального образования «Город Архангельск» от 19 сентября 2019 года № 3238р «Об изъятии земельного участка и жилых помещений».

4. Опубликовать распоряжение в газете «Архангельск – Город воинской славы» и на официальном информационном интернет-портале городского округа «Город Архангельск».

Глава городского округа
«Город Архангельск»

Д.А. Морев

АДМИНИСТРАЦИЯ ГОРОДСКОГО ОКРУГА «ГОРОД АРХАНГЕЛЬСК»

РАСПОРЯЖЕНИЕ

от 17 октября 2022 г. № 6433р

Об изъятии земельного участка и жилых помещений

В соответствии с Земельным кодексом Российской Федерации, Жилищным кодексом Российской Федерации на основании ходатайства ООО «Севзапдорстрой» (ИНН 2912003130) в целях строительства автомобильной дороги по просп. Московскому от ул. Прокопия Галушина до ул. Ленина в городе Архангельске согласно распоряжению мэра города Архангельска от 20 февраля 2015 года № 425р «Об утверждении проекта планировки района «Майская горка» муниципального образования «Город Архангельск», распоряжением Главы городского округа «Город Архангельск» от 1 апреля 2022 года № 1746р «Об утверждении проекта внесения изменений в проект планировки района «Майская горка» и проекта межевания территории муниципального образования «Город Архангельск» в части изъятия земельных участков для муниципальных нужд для размещения линейного объекта «Строительство автомобильной дороги по просп. Московскому, от ул. Прокопия Галушина до ул. Ленина в городе Архангельске»:

1. Изъять для муниципальных нужд земельный участок площадью 2 542 кв. м (кадастровый номер 29:22:060410:18), расположенный в территориальном округе Майская горка г. Архангельска по ул. Энтузиастов, д. 38, д. 38, корп. 1.

2. Изъять для муниципальных нужд жилые помещения, расположенные в территориальном округе Майская горка г. Архангельска по ул. Энтузиастов, д. 38:

Предоставить разрешения на отклонение от предельных параметров разрешенного строительства объекта капитального строительства (здание насосной станции водопровода № 86) на земельном участке площадью 44 кв. м с кадастровым номером 29:22:080505:53, расположенном в Исакогорском территориальном округе г. Архангельска по улице Дежнёвцев: установление максимального процента застройки в границах земельного участка земельного участка 92,5 процентов, установление минимального процента застройки в границах земельного участка земельного участка 10 процентов, уменьшение отступа зданий, строений, сооружений от границ земельного участка до 0 метров.

Глава городского округа
«Город Архангельск»

Д.А. Морев

ГЛАВА ГОРОДСКОГО ОКРУГА
«ГОРОД АРХАНГЕЛЬСК»

РАСПОРЯЖЕНИЕ

от 12 октября 2022 г. № 6350р

О предоставлении разрешения на условно разрешенный вид использования земельного участка, расположенного в Ломоносовском территориальном округе г. Архангельска по проспекту Ленинградскому

В соответствии с Градостроительным кодексом Российской Федерации, приказом Росреестра от 10 ноября 2020 года № П/0412 «Об утверждении классификатора видов разрешенного использования земельных участков», Правилами землепользования и застройки городского округа «Город Архангельск», утвержденными постановлением министерства строительства и архитектуры Архангельской области от 29 сентября 2020 года № 68-п:

Предоставить разрешение на условно разрешенный вид использования земельного участка площадью 1 829 кв. м с кадастровым номером 29:22:050407:40, расположенного в Ломоносовском территориальном округе г. Архангельска по проспекту Ленинградскому:

«Спорт: Размещение зданий и сооружений для занятия спортом. Содержание данного вида разрешенного использования включает в себя содержание видов разрешенного использования с кодами 5.1.1 - 5.1.7.» (код (числовое обозначение) вида разрешенного использования земельного участка по классификатору видов разрешенного использования земельных участков, утвержденному приказом Росреестра от 10 ноября 2020 года № П/0412 «Об утверждении классификатора видов разрешенного использования земельных участков», - 5.1).

Глава городского округа
«Город Архангельск»

Д.А. Морев

ГЛАВА ГОРОДСКОГО ОКРУГА
«ГОРОД АРХАНГЕЛЬСК»

РАСПОРЯЖЕНИЕ

от 12 октября 2022 г. № 6354р

Об отказе в предоставлении разрешения на отклонение от предельных параметров разрешенного строительства объекта капитального строительства (многоквартирный жилой дом) на земельном участке, расположенном в Ломоносовском территориальном округе г. Архангельска на пересечении проспекта Ломоносова и улицы Серафимовича

В соответствии с Градостроительным кодексом Российской Федерации, Правилами землепользования и застройки городского округа «Город Архангельск», утвержденными постановлением министерства строительства и архитектуры Архангельской области от 29 сентября 2020 года № 68-п:

Отказать в предоставлении разрешения на отклонение от предельных параметров разрешенного строительства объекта капитального строительства (многоквартирный жилой дом) на земельном участке площадью 2 253 кв. м с кадастровым номером 29:22:050513:34, расположенном в Ломоносовском территориальном округе г. Архангельска на пересечении проспекта Ломоносова и улицы Серафимовича:

уменьшение отступа зданий, строений, сооружений от границы земельного участка со стороны проспекта Ломоносова до 1,7 метра;

уменьшение отступа зданий, строений, сооружений от границы земельного участка с юго-восточной стороны до 0 метров;

уменьшение отступа зданий, строений, сооружений от красной линии со стороны проспекта Ломоносова до 1,7 метра.

Основание отказа:

Отказ заявителя путем подачи заявления.

Глава городского округа
«Город Архангельск»

Д.А. Морев

ГЛАВА ГОРОДСКОГО ОКРУГА
«ГОРОД АРХАНГЕЛЬСК»

РАСПОРЯЖЕНИЕ

от 12 октября 2022 г. № 6362р

О предоставлении разрешения на отклонение от предельных параметров разрешенного строительства объекта капитального строительства (индивидуальный жилой дом) на земельном участке, расположенном в Северном территориальном округе г. Архангельска по улице Песочной

В соответствии с Градостроительным кодексом Российской Федерации, Правилами землепользования и застройки городского округа «Город Архангельск», утвержденными постановлением министерства строительства и архитектуры Архангельской области от 29 сентября 2020 года № 68-п:

Предоставить разрешение на отклонение от предельных параметров разрешенного строительства объекта капитального строительства (индивидуальный жилой дом) на земельном участке площадью 1 565 кв. м с кадастровым номером 29:22:030604:523, расположенном в Северном территориальном округе г. Архангельска по улице Песочной:

установление минимального процента застройки в границах земельного участка земельного участка 8 процентов.

Глава городского округа
«Город Архангельск»

Д.А. Морев

ГЛАВА ГОРОДСКОГО ОКРУГА
«ГОРОД АРХАНГЕЛЬСК»

РАСПОРЯЖЕНИЕ

от 12 октября 2022 г. № 6359р

О предоставлении разрешения на отклонение от предельных параметров разрешенного строительства объекта капитального строительства (среднеэтажный жилой дом) на земельном участке, расположенном в Ломоносовском территориальном округе г. Архангельска по проспекту Новгородскому

В соответствии с Градостроительным кодексом Российской Федерации, Правилами землепользования и застройки городского округа «Город Архангельск», утвержденными постановлением министерства строительства и архитектуры Архангельской области от 29 сентября 2020 года № 68-п:

Предоставить разрешение на отклонение от предельных параметров разрешенного строительства объекта капитального строительства (среднеэтажный жилой дом) на земельном участке площадью 2 162 кв. м с кадастровым номером 29:22:050509:2024, расположенном в Ломоносовском территориальном округе г. Архангельска по проспекту Новгородскому: установление максимального процента застройки в границах земельного участка 50 процентов.

Глава городского округа
«Город Архангельск»

Д.А. Морев

ГЛАВА ГОРОДСКОГО ОКРУГА
«ГОРОД АРХАНГЕЛЬСК»

РАСПОРЯЖЕНИЕ

от 12 октября 2022 г. № 6357р

О предоставлении разрешения на отклонение от предельных параметров разрешенного строительства объекта капитального строительства (индивидуальный жилой дом) на земельном участке, расположенном в Ломоносовском территориальном округе г. Архангельска по улице Учительской

В соответствии с Градостроительным кодексом Российской Федерации, Правилами землепользования и застройки городского округа «Город Архангельск», утвержденными постановлением министерства строительства и архитектуры Архангельской области от 29 сентября 2020 года № 68-п:

Предоставить разрешение на отклонение от предельных параметров разрешенного строительства объекта капитального строительства (индивидуальный жилой дом) на земельном участке площадью 626 кв. м с кадастровым номером 29:22:050403:99, расположенном в Ломоносовском территориальном округе г. Архангельска по улице Учительской: уменьшение отступа зданий, строений, сооружений от границы земельного участка с восточной стороны до 0,2 метра.

Глава городского округа
«Город Архангельск»

Д.А. Морев

ГЛАВА ГОРОДСКОГО ОКРУГА
«ГОРОД АРХАНГЕЛЬСК»

РАСПОРЯЖЕНИЕ

от 12 октября 2022 г. № 6360р

О предоставлении разрешения на условно разрешенный вид использования земельного участка, расположенного в территориальном округе Варавино-Фактория г. Архангельска улице Складской, об утверждении схемы расположения земельного участка

В соответствии с Градостроительным кодексом Российской Федерации, приказом Росреестра от 10 ноября 2020 года № П/0412 «Об утверждении классификатора видов разрешенного использования земельных участков», Правилами землепользования и застройки городского округа «Город Архангельск», утвержденными постановлением министерства строительства и архитектуры Архангельской области от 29 сентября 2020 года № 68-п:

1. Предоставить разрешение на условно разрешенный вид использования земельного участка площадью 980 кв. м, в кадастровом квартале 29:22:071601, расположенного в территориальном округе Варавино-Фактория г. Архангельска по улице Складской, 20:

«Для индивидуального жилищного строительства: Размещение жилого дома (отдельно стоящего здания количеством надземных этажей не более чем три, высотой не более двадцати метров, которое состоит из комнат и помещений вспомогательного использования, предназначенных для удовлетворения гражданами бытовых и иных нужд, связанных с их проживанием в таком здании, не предназначенного для раздела на самостоятельные объекты недвижимости); выращивание сельскохозяйственных культур; размещение гаражей для собственных нужд и хозяйственных построек» (код (числовое обозначение) вида разрешенного использования земельного участка по классификатору видов разрешенного использования земельных участков, утвержденному приказом Росреестра от 10 ноября 2020 года № П/0412 «Об утверждении классификатора видов разрешенного использования земельных участков», - 2.1).

2. Утвердить прилагаемую схему расположения земельного участка площадью 980 кв. м, в кадастровом квартале 29:22:071601, расположенного в территориальном округе Варавино-Фактория г. Архангельска по улице Складской, 20, в границах территориальной зоны застройки малоэтажными жилыми домами Ж2 согласно Правилам землепользования и застройки городского округа «Город Архангельск» (категория земель – земли населенных пунктов) с видом разрешенного использования

«Для индивидуального жилищного строительства: Размещение жилого дома (отдельно стоящего здания количеством надземных этажей не более чем три, высотой не более двадцати метров, которое состоит из комнат и помещений вспомогательного использования, предназначенных для удовлетворения гражданами бытовых и иных нужд, связанных с их проживанием в таком здании, не предназначенного для раздела на самостоятельные объекты недвижимости); выращивание сельскохозяйственных культур; размещение гаражей для собственных нужд и хозяйственных построек».

3. Предоставить Дунаевой Лидии Александровне права на обращение без доверенности с заявлением о государственном кадастровом учете образуемого земельного участка.

Глава городского округа
«Город Архангельск»

Д.А. Морев

СХЕМА РАСПОЛОЖЕНИЯ ЗЕМЕЛЬНОГО УЧАСТКА НА КАДАСТРОВом ПЛАНЕ ТЕРРИТОРИИ		УТВЕРЖДЕНА																																											
<p>Местоположение: Архангельская область, г. Архангельск, территориальный округ Варавино-Фактория, ул. Складская, 20 в пределах кадастрового квартала 29:22:071601 Общая площадь (кв. м.): 980 Категория земель: земли населенных пунктов Разрешенное (целевое) использование: для эксплуатации индивидуального жилого дома</p>		<p>распоряжением главы городского округа "Город Архангельск" от "12" октября 2022 г. № 6360р</p>																																											
<p>Площадь земельного участка 980 кв. м. Обозначение характерных точек представлено в системе координат МСК-29</p> <table border="1"> <thead> <tr> <th>границы</th> <th>X</th> <th>Y</th> </tr> </thead> <tbody> <tr><td>н1</td><td>647035.24</td><td>2528643.70</td></tr> <tr><td>н2</td><td>647025.01</td><td>2528660.21</td></tr> <tr><td>н3</td><td>647014.60</td><td>2528673.65</td></tr> <tr><td>н4</td><td>647010.65</td><td>2528674.86</td></tr> <tr><td>н5</td><td>646993.39</td><td>2528664.07</td></tr> <tr><td>н6</td><td>647001.44</td><td>2528650.04</td></tr> <tr><td>н7</td><td>647003.43</td><td>2528646.81</td></tr> <tr><td>н8</td><td>647006.44</td><td>2528642.16</td></tr> <tr><td>н9</td><td>647009.73</td><td>2528636.58</td></tr> <tr><td>н10</td><td>647011.95</td><td>2528632.58</td></tr> <tr><td>н11</td><td>647013.72</td><td>2528633.34</td></tr> <tr><td>н12</td><td>647015.57</td><td>2528630.25</td></tr> <tr><td>н1</td><td>647035.24</td><td>2528643.70</td></tr> </tbody> </table>		границы	X	Y	н1	647035.24	2528643.70	н2	647025.01	2528660.21	н3	647014.60	2528673.65	н4	647010.65	2528674.86	н5	646993.39	2528664.07	н6	647001.44	2528650.04	н7	647003.43	2528646.81	н8	647006.44	2528642.16	н9	647009.73	2528636.58	н10	647011.95	2528632.58	н11	647013.72	2528633.34	н12	647015.57	2528630.25	н1	647035.24	2528643.70		
границы	X	Y																																											
н1	647035.24	2528643.70																																											
н2	647025.01	2528660.21																																											
н3	647014.60	2528673.65																																											
н4	647010.65	2528674.86																																											
н5	646993.39	2528664.07																																											
н6	647001.44	2528650.04																																											
н7	647003.43	2528646.81																																											
н8	647006.44	2528642.16																																											
н9	647009.73	2528636.58																																											
н10	647011.95	2528632.58																																											
н11	647013.72	2528633.34																																											
н12	647015.57	2528630.25																																											
н1	647035.24	2528643.70																																											
<p>Условные обозначения:</p> <p>:ЗУ1 - обозначения образуемого земельного участка - - - - - вид образования часть границы, сведения о которой достаточны для определения ее местоположения 29:22:071601 - номер кадастрового квартала :404 - кадастровый номер смежного земельного участка - - - - - существующая часть границ, имеющаяся в ЕГРН сведения о которой достаточны для определения ее местоположения - - - - - существующая часть границ, имеющаяся в ЕГРН сведения о которой не достаточны для определения ее местоположения на местности - - - - - границы кадастрового квартала 29:00-6.279 - реестровый номер границ</p>		<p>ООО "Архземкадастр"</p> <p>М 1:500</p> <p>лист 1 из 1</p>																																											

ГЛАВА ГОРОДСКОГО ОКРУГА
«ГОРОД АРХАНГЕЛЬСК»

РАСПОРЯЖЕНИЕ

от 12 октября 2022 г. № 6355р

О предоставлении разрешения на условно разрешенный вид использования земельного участка, расположенного в Маймаканском территориальном округе г. Архангельска улице Фестивальной, об утверждении схемы расположения земельного участка

В соответствии с Градостроительным кодексом Российской Федерации, приказом Росреестра от 10 ноября 2020 года № П/0412 «Об утверждении классификатора видов разрешенного использования земельных участков», Правилами землепользования и застройки городского округа «Город Архангельск», утвержденными постановлением министерства строительства и архитектуры Архангельской области от 29 сентября 2020 года № 68-п:

1. Предоставить разрешение на условно разрешенный вид использования земельного участка площадью 1 028 кв. м, в кадастровом квартале 29:22:012305, расположенного в Маймаканском территориальном округе г. Архангельска по улице Фестивальной, д. 11, корп. 1:

«Для индивидуального жилищного строительства: Размещение жилого дома (отдельно стоящего здания количеством надземных этажей не более чем три, высотой не более двадцати метров, которое состоит из комнат и помещений вспомогательного использования, предназначенных для удовлетворения гражданами бытовых и иных нужд, связанных с их проживанием в таком здании, не предназначенного для раздела на самостоятельные объекты недвижимости); выращивание сельскохозяйственных культур; размещение гаражей для собственных нужд и хозяйственных построек» (код (числовое обозначение) вида разрешенного использования земельного участка по классификатору видов разрешенного использования земельных участков, утвержденному приказом Росреестра от 10 ноября 2020 года № П/0412 «Об утверждении классификатора видов разрешенного использования земельных участков», - 2.1).

2. Утвердить прилагаемую схему расположения земельного участка площадью 1 028 кв. м, в кадастровом квартале 29:22:012305, расположенного в Маймаксанском территориальном округе г.Архангельска по улице Фестивальной, д. 11, корп. 1, в границах территориальной зоны застройки малоэтажными жилыми домами ЖК согласно Правилам землепользования и застройки городского округа «Город Архангельск» (категория земель – земли населенных пунктов) с видом разрешенного использования:

«Для индивидуального жилищного строительства: Размещение жилого дома (отдельно стоящего здания количеством надземных этажей не более чем три, высотой не более двадцати метров, которое состоит из комнат и помещений вспомогательного использования, предназначенных для удовлетворения гражданами бытовых и иных нужд, связанных с их проживанием в таком здании, не предназначенного для раздела на самостоятельные объекты недвижимости); выращивание сельскохозяйственных культур; размещение гаражей для собственных нужд и хозяйственных построек».

3. Предоставить Яцшиной Ирине Александровне права на обращение без доверенности с заявлением о государственном кадастровом учете образуемого земельного участка.

Глава городского округа
«Город Архангельск»

Д.А. Морев



ГЛАВА ГОРОДСКОГО ОКРУГА
«ГОРОД АРХАНГЕЛЬСК»

РАСПОРЯЖЕНИЕ

от 12 октября 2022 г. № 6358р

О предоставлении разрешения на условно разрешенный вид использования земельного участка, расположенного в Исакогорском территориальном округе г. Архангельска по улице Рейдовой

В соответствии с Градостроительным кодексом Российской Федерации, приказом Росреестра от 10 ноября 2020 года № П/0412 «Об утверждении классификатора видов разрешенного использования земельных участков», Правилами землепользования и застройки городского округа «Город Архангельск», утвержденными постановлением министерства строительства и архитектуры Архангельской области от 29 сентября 2020 года № 68-п:

Предоставить разрешение на условно разрешенный вид использования земельного участка площадью 2 050 кв. м с кадастровым номером 29:22:080505:23, расположенного в Исакогорском территориальном округе г. Архангельска по улице Рейдовой:

«Малоэтажная многоквартирная жилая застройка: Размещение малоэтажных многоквартирных домов (многоквартирные дома высотой до 4 этажей, включая мансардный); обустройство спортивных и детских площадок, площадок для отдыха; размещение объектов обслуживания жилой застройки во встроенных, пристроенных и встроенно-пристроенных помещениях малоэтажного многоквартирного дома, если общая площадь таких помещений в малоэтажном многоквартирном доме не составляет более 15% общей площади помещений дома.» (код (числовое обозначение) вида разрешенного использования земельного участка по классификатору видов разрешенного использования земельных участков, утвержденному приказом Росреестра от 10 ноября 2020 года № П/0412 «Об утверждении классификатора видов разрешенного использования земельных участков», - 2.1.1).

Глава городского округа
«Город Архангельск»

Д.А. Морев

ГЛАВА ГОРОДСКОГО ОКРУГА
«ГОРОД АРХАНГЕЛЬСК»

РАСПОРЯЖЕНИЕ

от 12 октября 2022 г. № 6356р

О предоставлении разрешения на условно разрешенный вид использования земельного участка, расположенного в Соломбальском территориальном округе г. Архангельска по улице Розмыслова

В соответствии с Градостроительным кодексом Российской Федерации, приказом Росреестра от 10 ноября 2020 года № П/0412 «Об утверждении классификатора видов разрешенного использования земельных участков», Правилами землепользования и застройки городского округа «Город Архангельск», утвержденными постановлением министерства строительства и архитектуры Архангельской области от 29 сентября 2020 года № 68-п:

Предоставить разрешение на условно разрешенный вид использования земельного участка площадью 848 кв. м с кадастровым номером 29:22:022544:1, расположенного в Соломбальском территориальном округе г. Архангельска по улице Розмыслова:

«Малоэтажная многоквартирная жилая застройка: Размещение малоэтажных многоквартирных домов (многоквартирные дома высотой до 4 этажей, включая мансардный); обустройство спортивных и детских площадок, площадок для отдыха; размещение объектов обслуживания жилой застройки во встроенных, пристроенных и встроенно-пристроенных помещениях малоэтажного многоквартирного дома, если общая площадь таких помещений в малоэтажном многоквартирном доме не составляет более 15% общей площади помещений дома.» (код (числовое обозначение) вида разрешенного использования земельного участка по классификатору видов разрешенного использования земельных участков, утвержденному приказом Росреестра от 10 ноября 2020 года № П/0412 «Об утверждении классификатора видов разрешенного использования земельных участков», - 2.1.1).

Глава городского округа
«Город Архангельск»

Д.А. Морев

Итоги аукциона в электронной форме, назначенного на 19 октября 2022 года в 10 часов 00 минут на право заключения договора аренды земельного участка, находящегося на территории городского округа «Город Архангельск»:

Лот № 1: Земельный участок (категория земель – земли населенных пунктов), государственная собственность на который не разграничена, с кадастровым номером 29:22:011302:21, общей площадью 20 000 кв. м, расположенный по адресу: Российская Федерация, Архангельская область, городской округ «Город Архангельск», город Архангельск, ул. Капитана Хромцова, земельный участок 16, для «Склады, складские площадки».

Срок аренды земельного участка – 7 (семь) лет с момента подписания договора аренды.

Начальный размер годовой арендной платы:

300 000 (триста тысяч) рублей 00 коп.

Сумма задатка на участие в аукционе:

300 000 (триста тысяч) рублей 00 коп. (100 процентов)

«Шаг аукциона»: 9 000 (девять тысяч) рублей 00 коп. (3 процента).

Количество поданных заявок – 1. Лица, признанные участниками аукциона: открытое акционерное общество «Архангельский морской торговый порт».

В связи с допуском к участию в аукционе и признании участником аукциона только одного заявителя, аукцион признан несостоявшимся.

Принято решение заключить договор аренды земельного участка с единственным участником аукциона – открытым акционерным обществом «Архангельский морской торговый порт», по начальной цене предмета аукциона в размере 300 000,00 руб.

Извещение о предоставлении земельного участка для индивидуального жилищного строительства

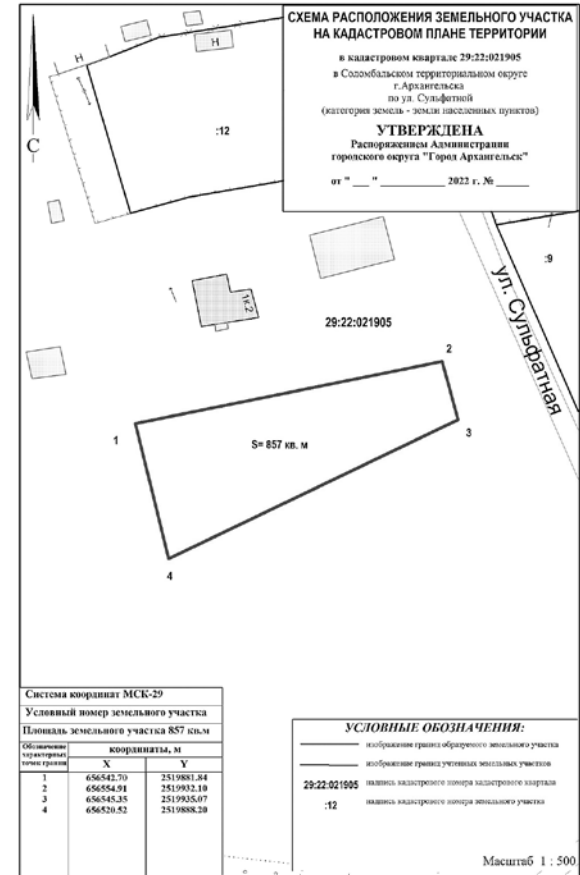
Департамент градостроительства Администрации городского округа «Город Архангельск» извещает о возможности предоставления земельного участка, расположенного в Соломбальском территориальном округе г. Архангельска по ул. Сульфатной в кадастровом квартале 29:22:021905 площадью 857 кв. м, для индивидуального жилищного строительства согласно представленной схеме расположения земельного участка.

Граждане, заинтересованные в предоставлении данного земельного участка для вышеуказанных целей, имеют право в течение тридцати дней со дня опубликования и размещения извещения подать заявление о намерении участвовать в аукционе на право заключения договора аренды данного земельного участка.

Граждане имеют право подать заявление:

- на адрес электронной почты департамента градостроительства Администрации городского округа «Город Архангельск»: architect@arhcitu.ru;

- почтовым отправлением на адрес: 163000, г. Архангельск, пл. В.И. Ленина, д. 5, департамент градостроительства Администрации городского округа «Город Архангельск».



Извещение о предоставлении земельного участка для индивидуального жилищного строительства


Департамент градостроительства Администрации городского округа «Город Архангельск» извещает о возможности предоставления земельного участка, расположенного в Исакогорском территориальном округе г. Архангельска по ул. Трансформаторной в кадастровом квартале 29:22:080402 площадью 897 кв. м, для индивидуального жилищного строительства согласно представленной схеме расположения земельного участка.

Граждане, заинтересованные в предоставлении данного земельного участка для вышеуказанных целей, имеют право в течение тридцати дней со дня опубликования и размещения извещения подать заявление о намерении участвовать в аукционе на право заключения договора аренды данного земельного участка.

Граждане имеют право подать заявление:

- на адрес электронной почты департамента градостроительства Администрации городского округа «Город Архангельск»: architect@arhcitu.ru;

- почтовым отправлением на адрес: 163000, г. Архангельск, пл. В.И. Ленина, д. 5, департамент градостроительства Администрации городского округа «Город Архангельск».



**Заключение
о результатах публичных слушаний по обсуждению проекта решения
Архангельской городской Думы «О внесении изменений и дополнений
в решение Архангельской городской Думы от 25.10.2017 № 581
«Об утверждении правил благоустройства города Архангельска»**

18 октября 2022 г.

Публичные слушания по проекту решения Архангельской городской Думы «О внесении изменений и дополнений в решение Архангельской городской Думы от 25.10.2017 № 581 «Об утверждении правил благоустройства города Архангельска» состоялись 17 октября 2022 г. по адресу: г. Архангельск пл. Ленина, д. 5, конференц-зал.

В публичных слушаниях приняло участие: 0 человек.

На основании протокола публичных слушаний по обсуждению проекта решения Архангельской городской Думы «О внесении изменений и дополнений в решение Архангельской городской Думы от 25.10.2017 № 581 «Об утверждении правил благоустройства города Архангельска» от 17 октября 2022 г., департаментом градостроительства Администрации городского округа «Город Архангельск» подготовлены следующие рекомендации по отношению внесенных предложений и замечаний по указанному проекту:

1) участниками публичных слушаний, постоянно проживающими на территории, в пределах которой проводятся публичные слушания:

№ п/п	Инициатор	Содержание предложения (замечания)	Рекомендации организатора
1.	нет	замечаний и предложений не поступило	нет

2) от иных участников публичных слушаний:

№ п/п	Инициатор	Содержание предложения (замечания)	Рекомендации организатора
1.	нет	замечаний и предложений не поступило	нет

Выводы по результатам публичных слушаний:

Одобрить проект решения Архангельской городской Думы «О внесении изменений и дополнений в решение Архангельской городской Думы от 25.10.2017 № 581 «Об утверждении правил благоустройства города Архангельска» в следующей редакции:

№ п/п	Содержание предложения (замечания)	Рекомендации организатора
1.	Внести в решение Архангельской городской Думы от 25.10.2017 № 581 "Об утверждении Правил благоустройства города Архангельска" (с изменениями и дополнениями) следующие изменения: 1) в преамбуле слова "муниципального образования" заменить словами "городского округа"; 2) в наименовании и пункте 1 слова "города Архангельска" заменить словами "городского округа "Город Архангельск".	Рекомендовать учесть данное предложение
2.	по тексту слова "муниципального образования" заменить словами "городского округа";	Рекомендовать учесть данное предложение
3.	в пункте 1.5 раздела 1 "Общие положения": а) абзац второй изложить в следующей редакции: "дизайн-код города - свод правил по формированию стилистически единой, комфортной и безопасной городской среды, состоящий из текстовых и графических материалов"; б) абзац восемнадцатый изложить в следующей редакции: " прилегающая территория - территория общего пользования, которая привлекает к зданию, строению, сооружению, земельному участку, если такой земельный участок образован в установленном земельном законодательством порядке, и границы которой определены в соответствии с разделом 15 Правил"; в) дополнить абзацами четырнадцатым и пятнадцатым следующего содержания: " - дровяные сараи, необходимые для эксплуатации многоквартирного (деревянного) жилого дома; - внутриквартальный проезд – это проезд, предназначенный для подъезда транспортных средств к жилым и общественным зданиям, учреждениям, предприятиям и другим объектам городской застройки, расположенный в границах одной единицы планировочной структуры, то есть внутри районов, микрорайонов, кварталов";	Рекомендовать учесть данное предложение
4.	в разделе 4 "Общие требования к благоустройству отдельных объектов и их элементов на территории города": а) пункт 4.3.28 изложить в следующей редакции: "4.3.28. Срок приведения в надлежащее состояние ограждения, за исключением ограждений, указанных в п. 16-18 таблицы п. 4.3.13, - в течение одиннадцати месяцев с момента выявления дефектов и повреждений. При установке срока приведения ограждения в надлежащий вид следует учитывать сезонность проведения ремонтных работ."; б) пункт 4.12.3 изложить в следующей редакции: "4.12.3. При планировочной организации пешеходных тротуаров предусматривается беспрепятственный доступ к зданиям и сооружениям инвалидов и других групп населения с ограниченными возможностями передвижения и их сопровождающих, а также специально оборудованные в соответствии с требованиями "СП 59.13330.2020. Свод правил. Доступность зданий и сооружений для маломобильных групп населения. СНиП 35-01-2001";	Рекомендовать учесть данное предложение
5.	в разделе 9 "Общие требования к оформлению города": а) пункт 9.6 изложить в следующей редакции: "9.6. Размещение и эксплуатация рекламных конструкций осуществляется в соответствии с нормативными правовыми актами, утвержденными решением Архангельской городской Думы. Размещение информационных конструкций и вывесок осуществляется в соответствии с требованиями к размещению и внешнему виду вывесок, установленных дизайн-кодом города, утвержденным решением Архангельской городской Думы";	Рекомендовать учесть данное предложение
6.	в разделе 10 «Порядок содержания и эксплуатации объектов благоустройства»: а) в абзаце шестнадцатом пункта 10.5 точку заменить на точку с запятой; б) пункт 10.5 раздела дополнить абзацем следующего содержания: «- выпускать с территории карьеров и полигонов твердых коммунальных отходов, предприятий по производству строительных материалов транспорта с не очищенными от грязи колесами, выносить грунт и грязь автотранспортом, выезжающим с указанных объектов, на территорию общего пользования.»; в) пункт 10.8.3 дополнить абзацем: «Для содержания и уборки территории, выполнения работ по благоустройству территорий используется уборочная и коммунальная техника, техника необходимая для содержания и ремонта территорий, транспортные средства, предназначенные для перевозки специалистов, оборудования и материалов на территорию благоустройства»; г) пункт 10.11.7 изложить в следующей редакции: «10.11.7. Контейнеры и другие мусоросборники должны находиться в технически исправном состоянии, быть очищены от грязи, иметь плотно закрывающиеся крышки и маркировку с указанием владельца. Владелец места (площадки) накопления твердых коммунальных отходов обеспечивает проведение уборки, дезинсекции и дератизации контейнерной и (или) специальной площадки в зависимости от температуры наружного воздуха, количества контейнеров на площадке, расстояния до нормируемых объектов в соответствии с требованиями действующих санитарных правил и норм.»; д) пункт 10.11.9 изложить в следующей редакции: «10.11.9. Контейнеры всех типов должны устанавливаться на твердом водонепроницаемом покрытии. Контейнеры объемом до 1,1 куб. м размещаются в закрываемых мусорокамерах и (или) контейнерных площадках. Мусорокамеры и (или) контейнерные площадки должны иметь твердое водонепроницаемое покрытие, иметь с трех сторон ограждение высотой 1,8–2,2 м, обеспечивающее предупреждение распространения отходов за пределы контейнерной площадки. Ограждение контейнерной площадки должно быть выполнено из профилированного листа (толщина металла не менее 0,7 мм), кирпича или других строительных материалов, предназначенных для устройства ограждающих конструкций и высокоустойчивых к влиянию атмосферных воздействий. При сокращении расстояния от контейнерной площадки до объектов нормирования на расстояние от 15 до 20 метров обязательно оборудование навеса над мусоросборником. Площадки для контейнеров на колесиках должны оборудоваться пандусом от проезжей части и ограждением (бордюром) высотой 5-7 см, учитывающим диаметр колеса и исключая возможность скатывания контейнера в сторону. Порядок размещения контейнерных площадок в городе Архангельске, а также требования к их обустройству и эксплуатации устанавливается в соответствии с требованиями законодательства в области санитарно-эпидемиологического благополучия населения и иного законодательства, настоящими правилами и нормативными правовыми актами, утвержденными Администрацией города. Изготовление контейнерных площадок рекомендуется выполнять в соответствии с утвержденным Администрацией города типовым проектом с нанесением на контейнерную площадку и установленное оборудование маркировок и информации. Допускается изготовление контейнерных площадок по индивидуальным проектам (эскизам), согласованным с Администрацией города.»; е) пункт 10.11.10 изложить в следующей редакции: «10.11.10. Расстояние от места (площадки) накопления твердых коммунальных отходов до многоквартирных жилых домов, индивидуальных жилых домов, детских игровых и спортивных площадок, зданий и игровых, прогулочных и спортивных площадок организаций воспитания и обучения, отдыха и оздоровления детей и молодежи, территорий медицинских организаций следует принимать в соответствии с требованиями действующих санитарных правил и норм.»;	Рекомендовать учесть данное предложение
7.	в разделе 12 "Производство земляных работ на территории города": а) абзац второй пункта 12.2.2 изложить в следующей редакции: "Засыпка производится слоями толщиной 20 см с послойным уплотнением и обеспечением сохранности как прокладываемых, так и существующих сетей. Организация, производящая разрытие на проезжей части улицы, должна представить протокол испытаний лицензированной лаборатории на предмет уплотнения грунта и на качество асфальтобетонного покрытия. По окончании восстановительных работ на сопряженных разрытиях с основной дорогой на протяжении 15 м от краев разрытия не должно быть выпуклостей, просадок, выбоин и иных деформаций дорожной одежды."; б) пункт 12.2.3 изложить в следующей редакции: "12.2.3. Место производства работ должно быть оборудовано: а) защитными ограждениями в соответствии с требованиями ГОСТ Р 58967-2020 "Ограждения инвентарные строительных площадок и участков производства строительного – монтажных работ. Технические условия."; ограждение места производства земляных работ необходимо выполнять организациям в желтом цвете, при производстве работ по благоустройству в зеленом цвете. б) дорожными знаками, указателями и освещением, информационным щитом, в котором указываются: наименование лица, осуществляющего земляные работы, с указанием почтового адреса и номера телефона ответственного за производство работ; реквизиты разрешения на производство земляных работ; наименование организации, выдавшей разрешение на производство работ, с указанием ее почтового адреса и номеров телефонов. При производстве разрытий в местах движения транспорта и пешеходов лицо, получившее разрешение (ордер) на право проведения земляных работ, и подрядная организация, производящая работы, должны обеспечивать безопасность движения транспорта и пешеходов. Для обеспечения безопасности при необходимости каждое место производства земляных работ должно быть ограждено, оборудовано перекидными пешеходными сигналами с перилами (в темное время суток - световыми красными сигналами), средствами сигнализации и временными знаками с обозначениями направления объезда или обхода в соответствии со схемой организации движения транспорта и пешеходов, согласованной с ГИБДД и Администрацией города."; в) абзац первый пункта 12.2.4 изложить в следующей редакции: "12.2.4. В местах пересечения улиц, железнодорожных путей, маршрутов движения общественного транспорта, на дорогах и улицах с интенсивным движением пешеходов и автотранспорта, а также на вновь отремонтированном усовершенствованном покрытии капитального типа плановые работы по строительству и ремонту сетей инженерно-технического обеспечения, устранение аварий (повреждений) на сетях инженерно-технического обеспечения должны осуществляться, как правило, методом, не разрушающим целостность покрытия (методом бестраншейной прокладки). При невозможности бестраншейного перехода улиц и тротуаров в зимний период необходимо выполнять временное восстановление твердого покрытия проезжей части улицы штучным материалом - дорожными плитами, а тротуаров - тротуарной плиткой, брусчаткой";	Рекомендовать учесть данное предложение
8.	Раздел 16 изложить в следующей редакции: "16. Нахождение домашних животных на территории города 16.1. Запрещается нахождение владельца с домашними животными в местах массовых гуляний и отдыха, в медицинских учреждениях, пляжах, детских игровых площадках, спортивных площадках, территориях школ и дошкольных учреждений, рынках и кладбищах.";	Рекомендовать учесть данное предложение
9.	Наименование раздела 17 "Ответственность за нарушение Правил благоустройства города Архангельска" изложить в следующей редакции: "17. Ответственность за нарушение Правил благоустройства территории городского округа "Город Архангельск".	Рекомендовать учесть данное предложение

<p>ё) пункт 10.11.12 изложить в следующей редакции: «10.11.12. На контейнерных площадках должно размещаться не более 8 контейнеров для смешанного накопления твердых коммунальных отходов или 12 контейнеров, из которых 4 - для раздельного накопления твердых коммунальных отходов, и не более 2 бункеров для накопления крупногабаритных отходов. Допускается организация специальных площадок (отдельных) для размещения крупногабаритных отходов.»; ж) пункт 10.11.13 изложить в следующей редакции: «10.11.13. Периодичность вывоза твердых коммунальных отходов и крупногабаритных отходов осуществляется в сроки, установленные санитарными правилами и нормами.»; з) пункты 10.11.14, 10.11.15 исключить. и) пункт 10.11.16 изложить в следующей редакции: «10.11.16 Территории мест (площадок) накопления твердых коммунальных отходов (в том числе контейнерные площадки) и территории вокруг них должны содержаться в чистоте и порядке. Юридические, физические лица и индивидуальные предприниматели, оборудующие совмещенные места (площадки) накопления твердых коммунальных отходов, должны производить очистку от мусора мест (площадок) накопления твердых коммунальных отходов и прилегающей территории своими силами согласно графику либо по договору с обслуживающей жилищный фонд организацией. График уборки должен быть разработан и согласован между собой лицами, ответственными за сбор отходов в контейнеры, в течение 10 дней с момента установки контейнеров на совместную контейнерную площадку. Данный график действует до момента согласования нового графика лицами, ответственными за сбор отходов в контейнеры. В случае отсутствия графика лица, осуществляющие сбор твердых коммунальных отходов на данной площадке, несут солидарную ответственность за своевременный вывоз отходов и уборку контейнерной площадки. Ремонт и (или) замена неисправных контейнеров производится в течение трех календарных дней после выявления неисправности. Обновление окраски контейнерной площадки (в том числе ограждений) и окраску установленного на ней оборудования следует производить по мере необходимости.»;</p> <p>й) абзац пятый пункта 10.11.22 изложить в следующей редакции: "- устанавливать контейнеры для накопления твердых коммунальных отходов на проезжей части улиц, тротуарах, пешеходных территориях, обочинах, газонах и в проходных арках домов:";</p> <p>к) пункт 10.12.1 изложить в следующей редакции: "10.12.1. На территориях вокзалов, рынков, площадях, в парках, зонах отдыха, учреждений образования, здравоохранения и других общественных местах, свободно посещаемых гражданами, на улицах, на остановках общественного пассажирского транспорта, у входов в объекты недвижимости или временные сооружения (не далее 1 метра от объекта или крыльца, в границах земельного участка, предоставленного для эксплуатации объекта, или на крыльце) должны быть установлены урны для мусора. На территориях общего пользования населенных пунктов владельцами этих территорий должны быть установлены урны, расстояние между урнами должно составлять не более 100 метров. Удаление отходов из урн должно обеспечиваться не реже 1 раза в сутки. Урны на пляжах должны размещаться хозяйствующими субъектами, владеющими пляжами на расстоянии не менее 10 метров от уреза воды. Расстояние между установленными урнами не должно превышать 40 метров. Урны должны быть установлены из расчета не менее одной урны на 1600 кв.м территории пляжа. На территории парка количество урн определяется и устанавливается хозяйствующим субъектом владеющим парком из расчета одна урна на 800 кв.м площади парка. Расстояние между урнами должно быть не более 40 метров вдоль пешеходных дорожек.";</p> <p>л) пункт 10.12.2 изложить в следующей редакции: "10.12.2. Установка и очистка урн производится организациями-подрядчиками в соответствии с договорами, заключаемыми с Администрацией города и хозяйствующими субъектами, во владении или пользовании которых находятся территории. Очистка урн производится указанными организациями в соответствии с требованиями действующих санитарных правил и норм.";</p> <p>м) пункт 10.12.3 изложить в следующей редакции: "10.12.3. Организация очистки и дезинфекции урн, расположенных на остановках городского пассажирского транспорта, осуществляется Администрацией города. Очистка и дезинфекция урн, установленных владельцами или арендаторами объектов розничной торговли и общественного питания, организуется владельцами или арендаторами данных объектов. Периодичность очистки и дезинфекции урн производится в соответствии с требованиями действующих санитарных правил и норм.";</p> <p>н) пункт 10.14.1 изложить в следующей редакции: "10.14.1. Установка временных сооружений и построек, в том числе пунктов проката самокатов, объектов мелкорозничной торговой сети, летних кафе, осуществляется в порядке, установленном муниципальными правовыми актами.";</p> <p>о) в пункте 10.14.4 после слова "порядке" дополнить текстом " пункты проката самокатов, "; п) пункт 10.14.4 дополнить абзацем: "Порядок размещения, содержания и демонтажа сезонных (летних) кафе в городе Архангельске, а также требования к сезонным (летним) кафе, их обустройству и эксплуатации устанавливается Администрацией города.";</p> <p>р) в пункте 10.14.9 после слова "Размещение" дополнить словом " индивидуальными"; с) пункт 10.15.2 дополнить следующими абзацами: "Содержание вывесок осуществляется владельцами данных вывесок. Размещение информационных конструкций, не соответствующих требованиям, установленным Администрацией города, запрещается. В случае размещения информационной конструкции, не соответствующей установленным требованиям, она подлежит демонтажу за счет средств ее владельца. При отсутствии сведений о владельце информационной конструкции, подлежащей демонтажу, либо в случае его отсутствия в течение одного месяца со дня обнаружения такой информационной конструкции, а также если информационная конструкция не была демонтирована ее владельцем в добровольном порядке в установленном соответствующим предписанием срок, организация демонтажа данной информационной конструкции, а также ее перемещения на специально организованные места для хранения демонтированных информационных конструкций осуществляется Администрацией города.";</p> <p>т) в пункте 10.15.3 после слова "Изменение" дополнить запятой и словом "формирование";</p>	<p>ё) пункт 10.11.12 изложить в следующей редакции: «10.11.12. На контейнерных площадках должно размещаться не более 8 контейнеров для смешанного накопления твердых коммунальных отходов или 12 контейнеров, из которых 4 - для раздельного накопления твердых коммунальных отходов, и не более 2 бункеров для накопления крупногабаритных отходов. Допускается организация специальных площадок (отдельных) для размещения крупногабаритных отходов.»; ж) пункт 10.11.13 изложить в следующей редакции: «10.11.13. Периодичность вывоза твердых коммунальных отходов и крупногабаритных отходов осуществляется в сроки, установленные санитарными правилами и нормами.»; з) пункты 10.11.14, 10.11.15 исключить. и) пункт 10.11.16 изложить в следующей редакции: «10.11.16 Территории мест (площадок) накопления твердых коммунальных отходов (в том числе контейнерные площадки) и территории вокруг них должны содержаться в чистоте и порядке. Юридические, физические лица и индивидуальные предприниматели, оборудующие совмещенные места (площадки) накопления твердых коммунальных отходов, должны производить очистку от мусора мест (площадок) накопления твердых коммунальных отходов и прилегающей территории своими силами согласно графику либо по договору с обслуживающей жилищный фонд организацией. График уборки должен быть разработан и согласован между собой лицами, ответственными за сбор отходов в контейнеры, в течение 10 дней с момента установки контейнеров на совместную контейнерную площадку. Данный график действует до момента согласования нового графика лицами, ответственными за сбор отходов в контейнеры. В случае отсутствия графика лица, осуществляющие сбор твердых коммунальных отходов на данной площадке, несут солидарную ответственность за своевременный вывоз отходов и уборку контейнерной площадки. Ремонт и (или) замена неисправных контейнеров производится в течение трех календарных дней после выявления неисправности. Обновление окраски контейнерной площадки (в том числе ограждений) и окраску установленного на ней оборудования следует производить по мере необходимости.»;</p> <p>й) абзац пятый пункта 10.11.22 изложить в следующей редакции: "- устанавливать контейнеры для накопления твердых коммунальных отходов на проезжей части улиц, тротуарах, пешеходных территориях, обочинах, газонах и в проходных арках домов:";</p> <p>к) пункт 10.12.1 изложить в следующей редакции: "10.12.1. На территориях вокзалов, рынков, площадях, в парках, зонах отдыха, учреждений образования, здравоохранения и других общественных местах, свободно посещаемых гражданами, на улицах, на остановках общественного пассажирского транспорта, у входов в объекты недвижимости или временные сооружения (не далее 1 метра от объекта или крыльца, в границах земельного участка, предоставленного для эксплуатации объекта, или на крыльце) должны быть установлены урны для мусора. На территориях общего пользования населенных пунктов владельцами этих территорий должны быть установлены урны, расстояние между урнами должно составлять не более 100 метров. Удаление отходов из урн должно обеспечиваться не реже 1 раза в сутки. Урны на пляжах должны размещаться хозяйствующими субъектами, владеющими пляжами на расстоянии не менее 10 метров от уреза воды. Расстояние между установленными урнами не должно превышать 40 метров. Урны должны быть установлены из расчета не менее одной урны на 1600 кв.м территории пляжа. На территории парка количество урн определяется и устанавливается хозяйствующим субъектом владеющим парком из расчета одна урна на 800 кв.м площади парка. Расстояние между урнами должно быть не более 40 метров вдоль пешеходных дорожек.";</p> <p>л) пункт 10.12.2 изложить в следующей редакции: "10.12.2. Установка и очистка урн производится организациями-подрядчиками в соответствии с договорами, заключаемыми с Администрацией города и хозяйствующими субъектами, во владении или пользовании которых находятся территории. Очистка урн производится указанными организациями в соответствии с требованиями действующих санитарных правил и норм.";</p> <p>м) пункт 10.12.3 изложить в следующей редакции: "10.12.3. Организация очистки и дезинфекции урн, расположенных на остановках городского пассажирского транспорта, осуществляется Администрацией города. Очистка и дезинфекция урн, установленных владельцами или арендаторами объектов розничной торговли и общественного питания, организуется владельцами или арендаторами данных объектов. Периодичность очистки и дезинфекции урн производится в соответствии с требованиями действующих санитарных правил и норм.";</p> <p>н) пункт 10.14.1 изложить в следующей редакции: "10.14.1. Установка временных сооружений и построек, в том числе пунктов проката самокатов, объектов мелкорозничной торговой сети, летних кафе, осуществляется в порядке, установленном муниципальными правовыми актами.";</p> <p>о) в пункте 10.14.4 после слова "порядке" дополнить текстом " пункты проката самокатов, "; п) пункт 10.14.4 дополнить абзацем: "Порядок размещения, содержания и демонтажа сезонных (летних) кафе в городе Архангельске, а также требования к сезонным (летним) кафе, их обустройству и эксплуатации устанавливается Администрацией города.";</p> <p>р) в пункте 10.14.9 после слова "Размещение" дополнить словом " индивидуальными"; с) пункт 10.15.2 дополнить следующими абзацами: "Содержание вывесок осуществляется владельцами данных вывесок. Размещение информационных конструкций, не соответствующих требованиям, установленным Администрацией города, запрещается. В случае размещения информационной конструкции, не соответствующей установленным требованиям, она подлежит демонтажу за счет средств ее владельца. При отсутствии сведений о владельце информационной конструкции, подлежащей демонтажу, либо в случае его отсутствия в течение одного месяца со дня обнаружения такой информационной конструкции, а также если информационная конструкция не была демонтирована ее владельцем в добровольном порядке в установленном соответствующим предписанием срок, организация демонтажа данной информационной конструкции, а также ее перемещения на специально организованные места для хранения демонтированных информационных конструкций осуществляется Администрацией города.";</p> <p>т) в пункте 10.15.3 после слова "Изменение" дополнить запятой и словом "формирование";</p>
<p>а) абзац второй пункта 12.2.2 изложить в следующей редакции: "Засыпка производится слоями толщиной 20 см с послойным уплотнением и обеспечением сохранности как прокладываемых, так и существующих сетей. Организация, производящая разрытие на проезжей части улицы, должна представить протокол испытаний лицензированной лаборатории на предмет уплотнения грунта и на качество асфальтобетонного покрытия. По окончании восстановительных работ на сопряженных разрытиях с основной дорогой на протяжении 15 м от краев разрытия не должно быть выпуклостей, просадок, выбоин и иных деформаций дорожной одежды.";</p> <p>б) пункт 12.2.3 изложить в следующей редакции: "12.2.3. Место производства работ должно быть оборудовано: а) защитными ограждениями в соответствии с требованиями ГОСТ Р 58967-2020 "Ограждения инвентарные строительных площадок и участков производства строительного – монтажных работ. Технические условия."; ограждение места производства земляных работ необходимо выполнять организациям в желтом цвете, при производстве работ по благоустройству в зеленом цвете. б) дорожными знаками, указателями и освещением, информационным щитом, в котором указываются: наименование лица, осуществляющего земляные работы, с указанием почтового адреса и номера телефона ответственного за производство работ; реквизиты разрешения на производство земляных работ; наименование организации, выдавшей разрешение на производство работ, с указанием ее почтового адреса и номеров телефонов. При производстве разрытий в местах движения транспорта и пешеходов лицо, получившее разрешение (ордер) на право проведения земляных работ, и подрядная организация, производящая работы, должны обеспечивать безопасность движения транспорта и пешеходов. Для обеспечения безопасности при необходимости каждое место производства земляных работ должно быть ограждено, оборудовано перекидными пешеходными сигналами с перилами (в темное время суток - световыми красными сигналами), средствами сигнализации и временными знаками с обозначениями направления объезда или обхода в соответствии со схемой организации движения транспорта и пешеходов, согласованной с ГИБДД и Администрацией города.";</p> <p>в) абзац первый пункта 12.2.4 изложить в следующей редакции: "12.2.4. В местах пересечения улиц, железнодорожных путей, маршрутов движения общественного транспорта, на дорогах и улицах с интенсивным движением пешеходов и автотранспорта, а также на вновь отремонтированном усовершенствованном покрытии капитального типа плановые работы по строительству и ремонту сетей инженерно-технического обеспечения, устранение аварий (повреждений) на сетях инженерно-технического обеспечения должны осуществляться, как правило, методом, не разрушающим целостность покрытия (методом бестраншейной прокладки). При невозможности бестраншейного перехода улиц и тротуаров в зимний период необходимо выполнять временное восстановление твердого покрытия проезжей части улицы штучным материалом - дорожными плитами, а тротуаров - тротуарной плиткой, брусчаткой";</p>	<p>а) абзац второй пункта 12.2.2 изложить в следующей редакции: "Засыпка производится слоями толщиной 20 см с послойным уплотнением и обеспечением сохранности как прокладываемых, так и существующих сетей. Организация, производящая разрытие на проезжей части улицы, должна представить протокол испытаний лицензированной лаборатории на предмет уплотнения грунта и на качество асфальтобетонного покрытия. По окончании восстановительных работ на сопряженных разрытиях с основной дорогой на протяжении 15 м от краев разрытия не должно быть выпуклостей, просадок, выбоин и иных деформаций дорожной одежды.";</p> <p>б) пункт 12.2.3 изложить в следующей редакции: "12.2.3. Место производства работ должно быть оборудовано: а) защитными ограждениями в соответствии с требованиями ГОСТ Р 58967-2020 "Ограждения инвентарные строительных площадок и участков производства строительного – монтажных работ. Технические условия."; ограждение места производства земляных работ необходимо выполнять организациям в желтом цвете, при производстве работ по благоустройству в зеленом цвете. б) дорожными знаками, указателями и освещением, информационным щитом, в котором указываются: наименование лица, осуществляющего земляные работы, с указанием почтового адреса и номера телефона ответственного за производство работ; реквизиты разрешения на производство земляных работ; наименование организации, выдавшей разрешение на производство работ, с указанием ее почтового адреса и номеров телефонов. При производстве разрытий в местах движения транспорта и пешеходов лицо, получившее разрешение (ордер) на право проведения земляных работ, и подрядная организация, производящая работы, должны обеспечивать безопасность движения транспорта и пешеходов. Для обеспечения безопасности при необходимости каждое место производства земляных работ должно быть ограждено, оборудовано перекидными пешеходными сигналами с перилами (в темное время суток - световыми красными сигналами), средствами сигнализации и временными знаками с обозначениями направления объезда или обхода в соответствии со схемой организации движения транспорта и пешеходов, согласованной с ГИБДД и Администрацией города.";</p> <p>в) абзац первый пункта 12.2.4 изложить в следующей редакции: "12.2.4. В местах пересечения улиц, железнодорожных путей, маршрутов движения общественного транспорта, на дорогах и улицах с интенсивным движением пешеходов и автотранспорта, а также на вновь отремонтированном усовершенствованном покрытии капитального типа плановые работы по строительству и ремонту сетей инженерно-технического обеспечения, устранение аварий (повреждений) на сетях инженерно-технического обеспечения должны осуществляться, как правило, методом, не разрушающим целостность покрытия (методом бестраншейной прокладки). При невозможности бестраншейного перехода улиц и тротуаров в зимний период необходимо выполнять временное восстановление твердого покрытия проезжей части улицы штучным материалом - дорожными плитами, а тротуаров - тротуарной плиткой, брусчаткой";</p>

В целях доведения до всеобщего сведения информации о принятых решениях опубликовать настоящее заключение о результатах публичных слушаний в газете «Архангельск – город воинской славы» и на официальном интернет-портале городского округа «Город Архангельск».

Председатель публичных слушаний

Е.В. Писаренко

Спорткомплекс для малышей

Завершается установка спортивной площадки у детского сада № 66



С инициативой выступил коллектив детского учреждения: сотрудники подготовили проект «Беломорец-многоборец» и победили в конкурсе «Бюджет твоих возможностей».

Подрядчик в сроки выполняет работы: на данном этапе уже забетонирована поверхность площадки, установлено прорезиненное покрытие площадью 200 кв. метров и идет установка самого оборудования. Для ребят будут установлены спортивный комплекс, стенка для метания, кольцевой тоннель и гимнастические бревна.

– В скором времени площадка будет радовать воспитанников детского сада. Ее создание позволит сделать занятия физкультурой более разнообразными и разгрузит зал. Уверена, что дети и родители будут рады новым возможностям. Также наш садик является окружным ресурсным центром, поэтому на территории новой спортивной зоны мы будем проводить мероприятия и для воспитанников других детских садов Октябрьского округа, – рассказала директор детского сада «Беломорочка» Юлия Фефилова.

Для тренировок «в своем режиме»

В Цигломени завершена установка тренажеров на спортплощадке



Спортивный зал на ул. Ленинской, 16 является филиалом Исакогорского детско-юношеского центра.

В этом году на прилегающей территории оснастили современными элементами воркаут-зону.

– На спортивной площадке уложено прорезиненное покрытие и установлено более 20 тренажеров. Они универсальны: можно заниматься именно воркаутом, то есть упражнениями с собственным весом, а можно тренироваться по своей программе, в своем режиме. Уже сейчас на площадку приходят и взрослые, и дети, – рассказал директор ИДЮЦ Николай Никифоров.

Спортплощадку удобно посещать и по вечерам – в начале октября МУП «Горсвет» успешно выполнил задачу по восстановлению освещения.

Школьная столовая: уютно, вкусно, качественно

За лето в школе № 62 удалось отремонтировать столовую



Проведены работы по замене линолеума, штукатурке и покраске стен, укладке плитки, замене оконных блоков и дверной группы.

В планах на осенние каникулы – нанести на одну из стен тематические граффити и

оборудовать места для педагогов.

Ремонт – инициатива директора школы Юлии Степовенко, которую удалось реализовать при поддержке депутата городской Думы Петра Ватутина.

Как рассказала руководитель учреждения, столовая работает по договору с ООО «Зерно». Дети питаются по

утвержденному Роспотребнадзором меню, сбалансированному по КБЖУ.

В школе создана производственная комиссия, которая контролирует качество приготовленной продукции, процесс накрытия столов для питания детей на перемене. Температурный режим блюд соблюдается.

Также создан родитель-

ский контроль. Члены родительской общественности по согласованию с директором посещают школьную столовую, наблюдают за тем, как накрывают столы, как питаются дети, пробуют блюда.

Родители отмечают разнообразный ассортимент и высоко оценивают качество и вкус блюд, соблюдение всех необходимых требований.

Компьютеры юным мультипликаторам

В Соломбальский Дом детского творчества поступила новая техника



У ребят 11–14 лет, которые занимаются по программе мультипликационной студии «Саквож» Соломбальского дома творчества, появилась отличная возможность изучить основы компьютерной анимации.

Благодаря финансовой поддержке администрации Архангельска были закуплены семь современных ноутбуков.

С начала октября юные мультипликаторы начали осваивать графический редактор. Цель изучения данной компьютерной программы – создание фонов и героев будущих

2D-мультфильмов, освоение классической рисованной анимации. Учащиеся уже познакомились с интерфейсом программы, инструментами для рисования и корректировки изображений, создали первые фоны. Впереди – изучение программы по 2D-анимации.