



Официальный публикатор
муниципальных правовых актов,
решений сессий Архангельской
городской Думы

Городская газета

АРХАНГЕЛЬСК – ГОРОД ВОИНСКОЙ СЛАВЫ

ЕЖЕНЕДЕЛЬНОЕ
ИЗДАНИЕ
АДМИНИСТРАЦИИ
ОБЛАСТНОГО
ЦЕНТРА

→ № **77** (1070),
8 октября 2021 года

ЛЮДИ И СОБЫТИЯ • ПОЛИТИКА И ЭКОНОМИКА • КУЛЬТУРА И СПОРТ

Люди пожилые – сердцем молодые

Учащиеся школы № 43 устроили теплый сюрприз людям старшего поколения

**1 октября в России отмеча-
ли Международный день по-
жилых людей – День добра и
уважения.**

Этот праздник дает прекрасную возможность выразить глубокое уважение и сказать теплые слова благодарности всем пожилым людям за их добросовестный труд, огромный жизненный опыт, доброту, мудрость.

В школе № 43 учащиеся устроили теплый сюрприз бабушкам и дедушкам. Ребята сделали поздравительные открытки и дарили их старшему поколению в ДК «Северный» перед праздничным концертом.

Также прошли по улицам Северного округа и поздравили всех прохожих возраста мудрости, которые встречались на их пути. В ответ дети получили много улыбок и приятных слов от взрослого поколения и убедились, что «люди пожилые – сердцем молодые».



Официально

Покупаются квартиры для сирот

**Администрация му-
ниципального обра-
зования «Город Ар-
хангельск» объявила
электронные аукционы
на приобретение благо-
устроенных жилых по-
мещений.**

Для детей-сирот и детей, оставшихся без попечения родителей, а также лиц из их числа приобретаются квартиры, расположенные в панельных, кирпичных или монолитных домах в городе Архангельске, а именно однокомнатные квартиры в округах:

- Варавино-Фактория (исключая ул. Силикатчиков);
- Майская Горка (исключая о. Краснофлотский);
- Северный округ;
- Соломбальский округ (исключая островные территории);
- Исакогорский округ (исключая район Лахтинского шоссе);
- Цигломенский округ;
- Маймаксанский округ (исключая островные территории и поселок 29-го лесозавода).

Общая площадь однокомнатных квартир должна быть не менее 15 кв. м.

Вся информация о перечне документов и условиях проведения процедуры приобретения жилых помещений конкурентным способом размещается на официальном сайте Единой информационной системы в сфере закупок Российской Федерации www.zakupki.gov.ru (заказчик – управление по вопросам семьи, опеки и попечительства администрации МО «Город Архангельск»).

Контактные лица:
Белова Наталья Валентиновна, тел. 607-530;
Литвинова Ольга Владимировна, тел. 607-527;
г. Архангельск, пл. В. И. Ленина, д. 5, 3-й этаж, каб. 319.

Бок об бок с белыми медведями

Эколого-просветительский проект «Мир вокруг. Арктика» подводит предварительные итоги

Наталья ЗАХАРОВА

**400 металлических бочек и
50 тонн металлолома уже со-
брано на архипелаге Новая
Земля.**

Напомним, что пятеро волонтеров отправились на остров Южный в конце августа. Их задача – скомпановать тяжелый мусор, разбросанный в районе старейшей российской аэрологической станции Малые Кармакулы, и подготовить его к последующему вывозу.

Как подчеркнул руководитель проектов экологического движения «Чистый север – чистая страна» Артем Смолокуров, экспедиция этого года – пробная, ее цель не только собрать мусор, но и в целом оценить ситуацию, понять, как в дальнейшем очищать острова, с какими трудностями сталкиваются волонтеры. Сейчас, по его словам, главная проблема – это нехватка рук.

– Почему не хватает волонтеров? Нам нужны не просто рабочие руки, а люди, которые будут гореть этим. На участие в проекте поступило много заявок, но мало кто может буквально за неделю собраться, бросить все дела на два месяца и уехать покорять Арктику, туда, где даже интернета никакого нет, кроме Телеграм. И конечно, важно было выбирать среди волонтеров тех, которые знакомы с целями устойчивого развития, понимают, к чему приведет их работа, – прокомментировал Артем Смолокуров.

Он также рассказал, что среди трудностей, с которыми сталкиваются участники экспедиции, – жизнь бок о бок с белыми медведями.

– Пока волонтеры работают, один из них постоянно должен смотреть вокруг, чтобы хищники не приближались. Бывало, ребята вы-



ходили из общежития, а белые медведи уже стояли перед дверьми, – поделился экоактивист.

Проект «Мир вокруг» реализуется Архангельским региональным

молодежным экологическим общественным движением «Чистый Север – чистая страна» совместно с АНО «Губернаторский центр «Вместе мы сильнее» и ФГБУ

«Северное управление по гидрометеорологии и мониторингу окружающей среды» при поддержке Всероссийского проекта «Чистая Арктика».

На заметку

420-112 –

многоканальный телефон Единой дежурно-диспетчерской службы города. Ее задача – сбор и обработка информации о ЧП и авариях, оценка ее достоверности и доведение сведений до экстренных оперативных служб и организаций, в компетенцию которых входит устранение чрезвычайных ситуаций.

Сообщение о возможном установлении публичного сервитута в целях размещения объекта водопроводного хозяйства ("Проектирование водопровод от точки подключения к городскому водопроводу по адресу: г. Архангельск, ул. Дрейера, 1 стр. 1 МО "Город Архангельск" до ВОС дер. Рикасово д. 27 МО "Заостровское" Приморского района Архангельской области")

Table with 2 columns: Question/Requirement and Answer/Information. Contains details about the public utility, address, and official approvals.

Графическое описание местоположения границ публичных сервитутов с указанием координат характерных точек границ публичного сервитута.



Table with columns: X, Y, Z. Contains coordinate data for the public utility boundaries.

ГЛАВА ГОРОДСКОГО ОКРУГА "ГОРОД АРХАНГЕЛЬСК"

РАСПОРЯЖЕНИЕ

от 20 сентября 2021 г. № 3820р

О предоставлении разрешения на условно разрешенный вид использования земельного участка, расположенного в Маймаксанском территориальном округе г. Архангельска по улице Победы, об утверждении схем расположения земельных участков

В соответствии с Градостроительным кодексом Российской Федерации, приказом Росреестра от 10 ноября 2020 года № П/0412 "Об утверждении классификатора видов разрешенного использования земельных участков", Правилами землепользования и застройки городского округа "Город Архангельск", утвержденными постановлением министерства строительства и архитектуры Архангельской области от 29 сентября 2020 года № 68-п:

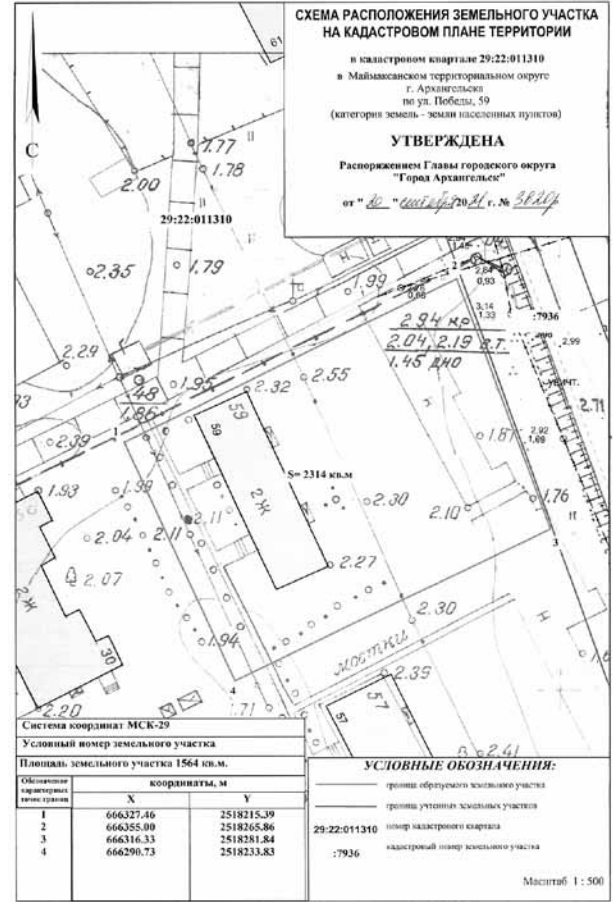
1. Предоставить разрешение на условно разрешенный вид использования земельного участка площадью 1 564 кв. м в кадастровом квартале 29:22:011310, расположенного в Маймаксанском территориальном округе г. Архангельска по улице Победы, 59:

"Малоэтажная многоквартирная жилая застройка: размещение малоэтажных многоквартирных домов (многоквартирные дома высотой до 4 этажей, включая мансардный); обустройство спортивных и детских площадок, площадок для отдыха; размещение объектов обслуживания жилой застройки во встроенных, пристроенных и встроено-пристроенных помещениях малоэтажного многоквартирного дома, если общая площадь таких помещений в встроено-пристроеном многоквартирном доме не составляет более 15% общей площади помещений дома" (код (числовое обозначение) вида разрешенного использования земельного участка по классификатору видов разрешенного использования земельных участков, утвержденному приказом Росреестра от 10 ноября 2020 года № П/0412 "Об утверждении классификатора видов разрешенного использования земельных участков", - 2.1.1).

2. Утвердить прилагаемую схему расположения земельного участка площадью 1 564 кв. м в кадастровом квартале 29:22:011310, расположенного в Маймаксанском территориальном округе г. Архангельска по улице Победы, д. 59, в границах зоны застройки среднеэтажными жилыми домами ЖЗ согласно Правилам землепользования и застройки городского округа "Город Архангельск" (категория земель - земли населенных пунктов) с видом разрешенного использования "малоэтажная многоквартирная жилая застройка: размещение малоэтажных многоквартирных домов (многоквартирные дома высотой до 4 этажей, включая мансардный); обустройство спортивных и детских площадок, площадок для отдыха; размещение объектов обслуживания жилой застройки во встроенных, пристроенных и встроено-пристроенных помещениях малоэтажного многоквартирного дома, если общая площадь таких помещений в малоэтажном многоквартирном доме не составляет более 15% общей площади помещений дома."

Глава городского округа "Город Архангельск"

Д.А. Морев



ГЛАВА ГОРОДСКОГО ОКРУГА "ГОРОД АРХАНГЕЛЬСК"

РАСПОРЯЖЕНИЕ

от 21 сентября 2021 г. № 3847р

О предоставлении разрешения на условно разрешенный вид использования земельного участка, расположенного в Соломбальском территориальном округе г. Архангельска по улице Мостовой, об утверждении схемы расположения земельного участка

В соответствии с Градостроительным кодексом Российской Федерации, приказом Росреестра от 10 ноября 2020 года № П/0412 "Об утверждении классификатора видов разрешенного использования земельных участков", Правилами землепользования и застройки городского округа "Город Архангельск", утвержденными постановлением министерства строительства и архитектуры Архангельской области от 29 сентября 2020 года № 68-п:

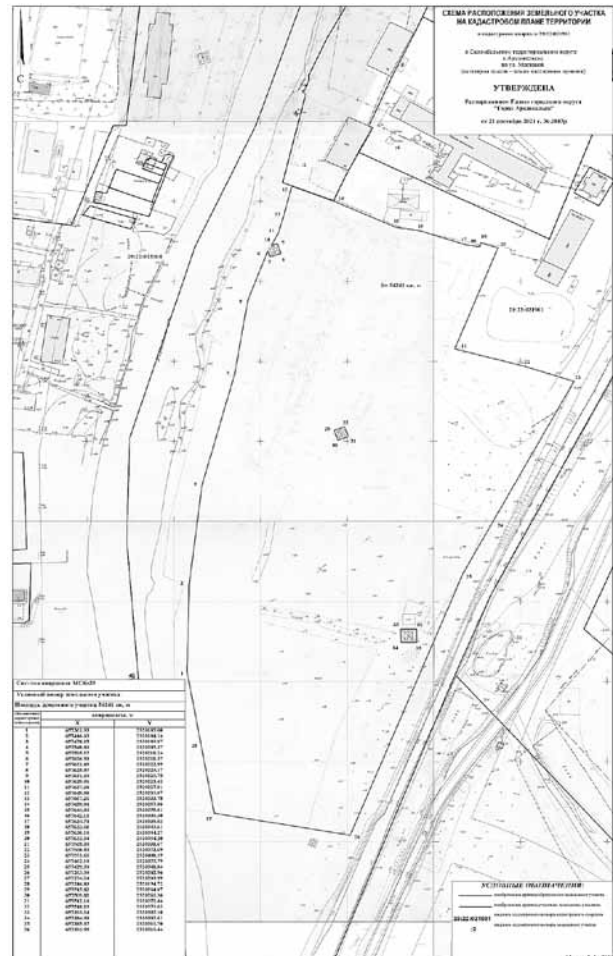
1. Предоставить разрешение на условно разрешенный вид использования земельного участка в кадастровом квартале 29:22:021901 площадью 54 241 кв. м, расположенного в Соломбальском территориальном округе г. Архангельска по улице Мостовой:

"отдых (рекреация): обустройство мест для занятия спортом, физической культурой, пешими или верховыми прогулками, отдыха и туризма, наблюдения за природой, пикников, охоты, рыбалки и иной деятельности; создание и уход за городскими лесами, скверами, прудами, озерами, водохранилищами, пляжами, а также обустройство мест отдыха в них. Содержание данного вида разрешенного использования включает в себя содержание видов разрешенного использования с кодами 5.1 - 5.5" (код (числовое обозначение) вида разрешенного использования земельного участка по классификатору видов разрешенного использования земельных участков, утвержденному приказом Росреестра от 10 ноября 2020 года № П/0412 "Об утверждении классификатора видов разрешенного использования земельных участков", - 5.0).

2. Утвердить прилагаемую схему расположения земельного участка в кадастровом квартале 29:22:021901 площадью 54 241 кв. м, расположенного в Соломбальском территориальном округе г. Архангельска по улице Мостовой, в границах зоны озелененных территорий общего пользования ПЗ согласно Правилам землепользования и застройки городского округа "Город Архангельск" (категория земель - земли населенных пунктов) с видом разрешенного использования "отдых (рекреация): обустройство мест для занятия спортом, физической культурой, пешими или верховыми прогулками, отдыха и туризма, наблюдения за природой, пикников, охоты, рыбалки и иной деятельности; создание и уход за городскими лесами, скверами, прудами, озерами, водохранилищами, пляжами, а также обустройство мест отдыха в них. Содержание данного вида разрешенного использования включает в себя содержание видов разрешенного использования с кодами 5.1 - 5.5".

Глава городского округа "Город Архангельск"

Д.А. Морев



АДМИНИСТРАЦИЯ ГОРОДСКОГО ОКРУГА
"ГОРОД АРХАНГЕЛЬСК"

ПОСТАНОВЛЕНИЕ

от 1 октября 2021 г. № 1980

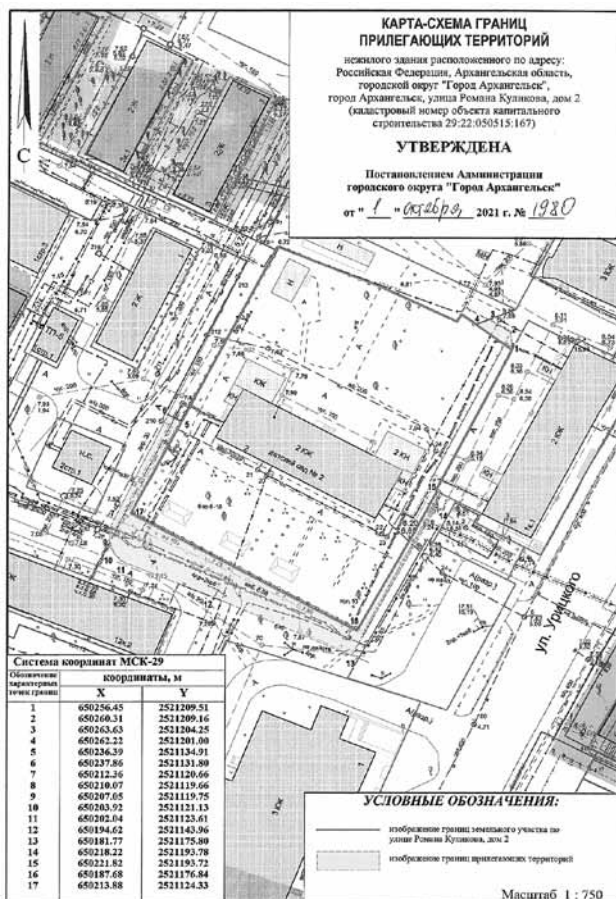
Об утверждении карты-схемы границ прилегающих территорий

В соответствии с областным законом от 23 сентября 2004 года № 259-внеч.-ОЗ "О реализации государственных полномочий Архангельской области в сфере правового регулирования организации и осуществления местного самоуправления", разделом 15 Правил благоустройства города Архангельска, утвержденных решением Архангельской городской Думы от 25 октября 2017 года № 581, Администрация городского округа "Город Архангельск" постановляет:

- 1. Утвердить прилагаемую карту-схему границ прилегающих территорий нежилого здания, расположенного по адресу: Российская Федерация, Архангельская область, городской округ "Город Архангельск", город Архангельск, улица Романа Куликова, дом 2 (кадастровый номер объекта капитального строительства 29:22:050515:167).
2. Собственникам и (или) иным законным владельцам зданий, строений, сооружений, земельных участков, указанных в пункте 1 настоящего постановления, принимать участие, в том числе финансовое, в содержании прилегающих территорий.
3. Опубликовать постановление в газете "Архангельск – город воинской славы" и на официальном информационном Интернет-портале муниципального образования "Город Архангельск" в течение 10 календарных дней со дня подписания постановления.
4. Контроль за исполнением постановления возложить на главу администрации Ломоносовского территориального округа Администрации городского округа "Город Архангельск" Пономареву В.Я.
5. Настоящее постановление вступает в силу по истечении 30 календарных дней со дня его подписания.

Исполняющий обязанности
Главы городского округа
"Город Архангельск"

Д.В. Шапошников



АДМИНИСТРАЦИЯ ГОРОДСКОГО ОКРУГА
"ГОРОД АРХАНГЕЛЬСК"

ПОСТАНОВЛЕНИЕ

от 1 октября 2021 г. № 1981

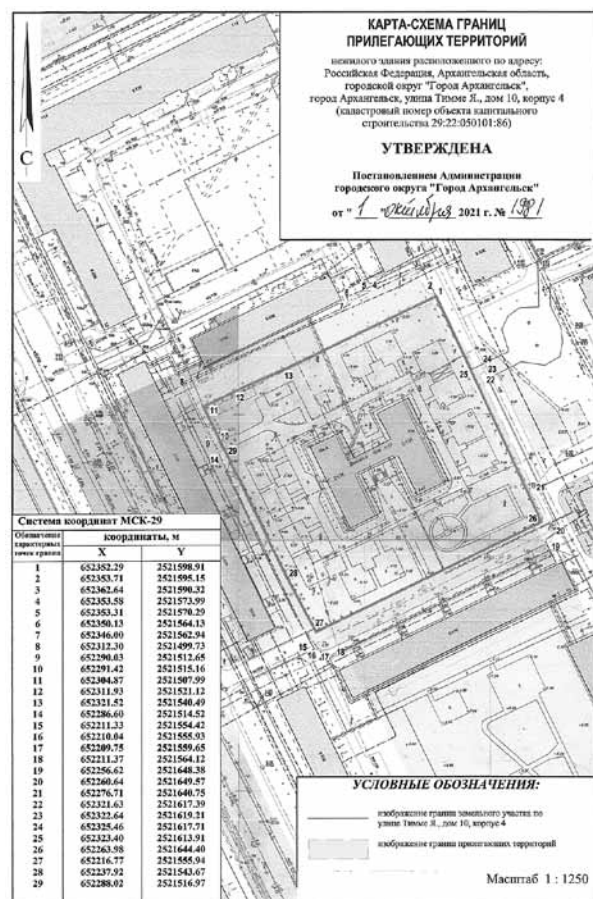
Об утверждении карты-схемы границ прилегающих территорий

В соответствии с областным законом от 23 сентября 2004 года № 259-внеч.-ОЗ "О реализации государственных полномочий Архангельской области в сфере правового регулирования организации и осуществления местного самоуправления", разделом 15 Правил благоустройства города Архангельска, утвержденных решением Архангельской городской Думы от 25 октября 2017 года № 581, Администрация городского округа "Город Архангельск" постановляет:

- 1. Утвердить прилагаемую карту-схему границ прилегающих территорий нежилого здания, расположенного по адресу: Российская Федерация, Архангельская область, городской округ "Город Архангельск", город Архангельск, улица Тимме Я., дом 10, корпус 4 (кадастровый номер объекта капитального строительства 29:22:050101:86).
2. Собственникам и (или) иным законным владельцам зданий, строений, сооружений, земельных участков, указанных в пункте 1 настоящего постановления, принимать участие, в том числе финансовое, в содержании прилегающих территорий.
3. Опубликовать постановление в газете "Архангельск – город воинской славы" и на официальном информационном Интернет-портале муниципального образования "Город Архангельск" в течение 10 календарных дней со дня подписания постановления.
4. Контроль за исполнением постановления возложить на главу администрации Ломоносовского территориального округа Администрации городского округа "Город Архангельск" Пономареву В.Я.
5. Настоящее постановление вступает в силу по истечении 30 календарных дней со дня его подписания.

Исполняющий обязанности
Главы городского округа
"Город Архангельск"

Д.В. Шапошников



АДМИНИСТРАЦИЯ ГОРОДСКОГО ОКРУГА
"ГОРОД АРХАНГЕЛЬСК"

ПОСТАНОВЛЕНИЕ

от 1 октября 2021 г. № 1982

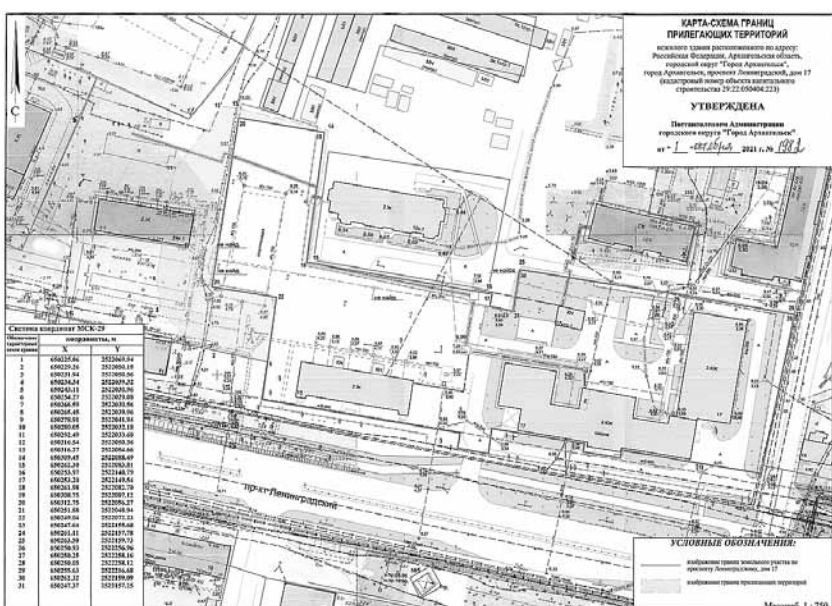
Об утверждении карты-схемы границ прилегающих территорий

В соответствии с областным законом от 23 сентября 2004 года № 259-внеч.-ОЗ "О реализации государственных полномочий Архангельской области в сфере правового регулирования организации и осуществления местного самоуправления", разделом 15 Правил благоустройства города Архангельска, утвержденных решением Архангельской городской Думы от 25 октября 2017 года № 581, Администрация городского округа "Город Архангельск" постановляет:

- 1. Утвердить прилагаемую карту-схему границ прилегающих территорий нежилого здания, расположенного по адресу: Российская Федерация, Архангельская область, городской округ "Город Архангельск", город Архангельск, проспект Ленинградский, дом 17 (кадастровый номер объекта капитального строительства 29:22:050404:223).
2. Собственникам и (или) иным законным владельцам зданий, строений, сооружений, земельных участков, указанных в пункте 1 настоящего постановления, принимать участие, в том числе финансовое, в содержании прилегающих территорий.
3. Опубликовать постановление в газете "Архангельск – город воинской славы" и на официальном информационном Интернет-портале муниципального образования "Город Архангельск" в течение 10 календарных дней со дня подписания постановления.
4. Контроль за исполнением постановления возложить на главу администрации Ломоносовского территориального округа Администрации городского округа "Город Архангельск" Пономареву В.Я.
5. Настоящее постановление вступает в силу по истечении 30 календарных дней со дня его подписания.

Исполняющий обязанности
Главы городского округа
"Город Архангельск"

Д.В. Шапошников



АДМИНИСТРАЦИЯ ГОРОДСКОГО ОКРУГА
"ГОРОД АРХАНГЕЛЬСК"

ПОСТАНОВЛЕНИЕ

от 1 октября 2021 г. № 1984

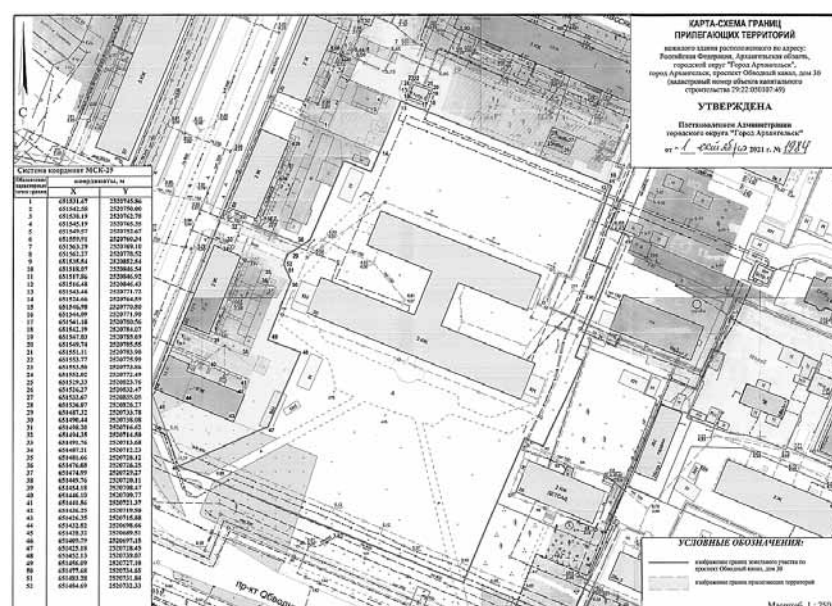
Об утверждении карты-схемы границ прилегающих территорий

В соответствии с областным законом от 23 сентября 2004 года № 259-внеч.-ОЗ "О реализации государственных полномочий Архангельской области в сфере правового регулирования организации и осуществления местного самоуправления", разделом 15 Правил благоустройства города Архангельска, утвержденных решением Архангельской городской Думы от 25 октября 2017 года № 581, Администрация городского округа "Город Архангельск" постановляет:

- 1. Утвердить прилагаемую карту-схему границ прилегающих территорий нежилого здания, расположенного по адресу: Российская Федерация, Архангельская область, городской округ "Город Архангельск", город Архангельск, проспект Обводный канал, дом 30 (кадастровый номер объекта капитального строительства 29:22:050107:49).
2. Собственникам и (или) иным законным владельцам зданий, строений, сооружений, земельных участков, указанных в пункте 1 настоящего постановления, принимать участие, в том числе финансовое, в содержании прилегающих территорий.
3. Опубликовать постановление в газете "Архангельск – город воинской славы" и на официальном информационном Интернет-портале муниципального образования "Город Архангельск" в течение 10 календарных дней со дня подписания постановления.
4. Контроль за исполнением постановления возложить на главу администрации Ломоносовского территориального округа Администрации городского округа "Город Архангельск" Пономареву В.Я.
5. Настоящее постановление вступает в силу по истечении 30 календарных дней со дня его подписания.

Исполняющий обязанности
Главы городского округа
"Город Архангельск"

Д.В. Шапошников



АДМИНИСТРАЦИЯ ГОРОДСКОГО ОКРУГА
"ГОРОД АРХАНГЕЛЬСК"

ПОСТАНОВЛЕНИЕ

от 1 октября 2021 г. № 1983

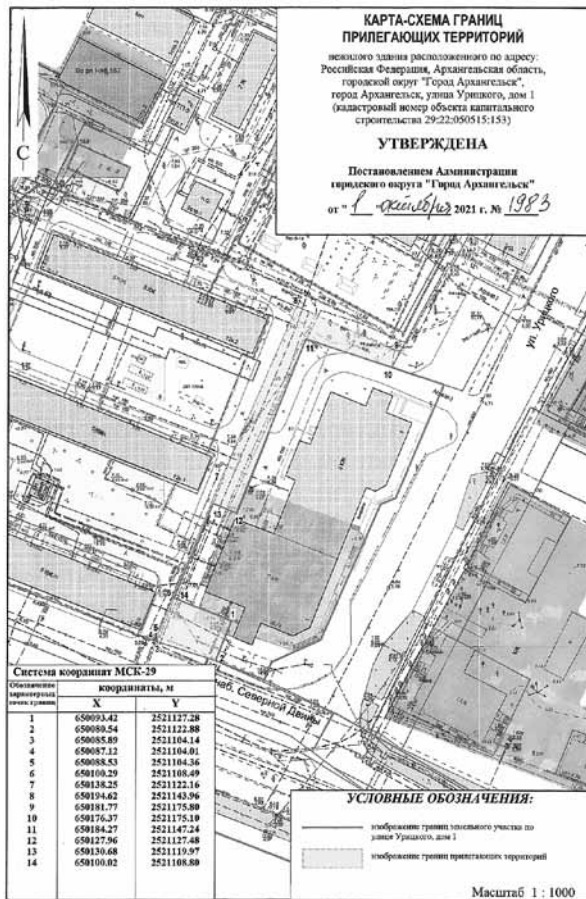
Об утверждении карты-схемы границ прилегающих территорий

В соответствии с областным законом от 23 сентября 2004 года № 259-внеч.-ОЗ "О реализации государственных полномочий Архангельской области в сфере правового регулирования организации и осуществления местного самоуправления", разделом 15 Правил благоустройства города Архангельска, утвержденных решением Архангельской городской Думы от 25 октября 2017 года № 581, Администрация городского округа "Город Архангельск" постановляет:

- 1. Утвердить прилагаемую карту-схему границ прилегающих территорий нежилого здания, расположенного по адресу: Российская Федерация, Архангельская область, городской округ "Город Архангельск", город Архангельск, улица Урицкого, дом 1 (кадастровый номер объекта капитального строительства 29-22:05015:153).
2. Собственникам и (или) иным законным владельцам зданий, строений, сооружений, земельных участков, указанных в пункте 1 настоящего постановления, принимать участие, в том числе финансовое, в содержании прилегающих территорий.
3. Опубликовать постановление в газете "Архангельск – город воинской славы" и на официальном информационном Интернет-портале муниципального образования "Город Архангельск" в течение 10 календарных дней со дня подписания постановления.
4. Контроль за исполнением постановления возложить на главу администрации Ломоносовского территориального округа Администрации городского округа "Город Архангельск" Пономареву В.Я.
5. Настоящее постановление вступает в силу по истечении 30 календарных дней со дня его подписания.

Исполняющий обязанности Главы городского округа "Город Архангельск"

Д.В. Шапошников



АДМИНИСТРАЦИЯ ГОРОДСКОГО ОКРУГА
"ГОРОД АРХАНГЕЛЬСК"

ПОСТАНОВЛЕНИЕ

от 1 октября 2021 г. № 1985

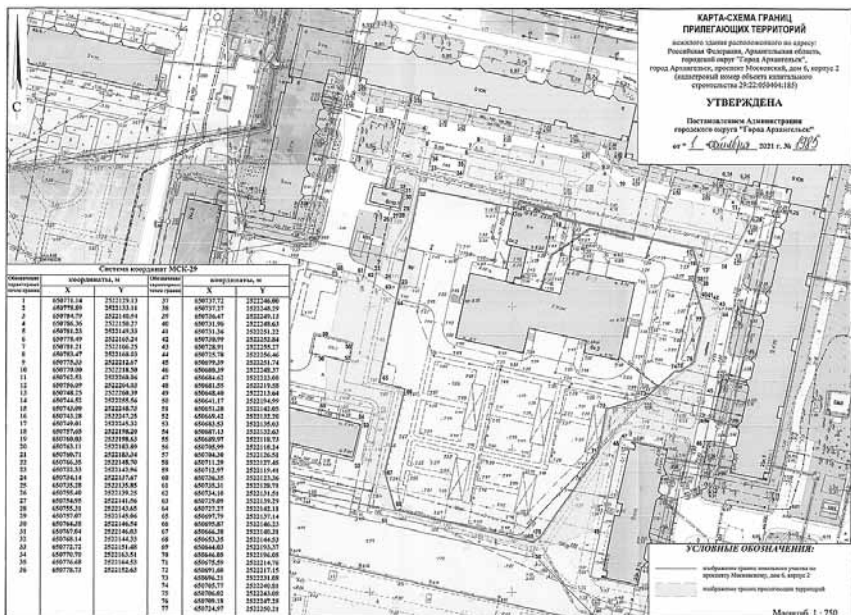
Об утверждении карты-схемы границ прилегающих территорий

В соответствии с областным законом от 23 сентября 2004 года № 259-внеч.-ОЗ "О реализации государственных полномочий Архангельской области в сфере правового регулирования организации и осуществления местного самоуправления", разделом 15 Правил благоустройства города Архангельска, утвержденных решением Архангельской городской Думы от 25 октября 2017 года № 581, Администрация городского округа "Город Архангельск" постановляет:

- 1. Утвердить прилагаемую карту-схему границ прилегающих территорий нежилого здания, расположенного по адресу: Российская Федерация, Архангельская область, городской округ "Город Архангельск", город Архангельск, проспект Московский, дом 6, корпус 2 (кадастровый номер объекта капитального строительства 29-22:05040:185).
2. Собственникам и (или) иным законным владельцам зданий, строений, сооружений, земельных участков, указанных в пункте 1 настоящего постановления, принимать участие, в том числе финансовое, в содержании прилегающих территорий.
3. Опубликовать постановление в газете "Архангельск – город воинской славы" и на официальном информационном Интернет-портале муниципального образования "Город Архангельск" в течение 10 календарных дней со дня подписания постановления.
4. Контроль за исполнением постановления возложить на главу администрации Ломоносовского территориального округа Администрации городского округа "Город Архангельск" Пономареву В.Я.
5. Настоящее постановление вступает в силу по истечении 30 календарных дней со дня его подписания.

Исполняющий обязанности Главы городского округа "Город Архангельск"

Д.В. Шапошников



АДМИНИСТРАЦИЯ ГОРОДСКОГО ОКРУГА
"ГОРОД АРХАНГЕЛЬСК"

ПОСТАНОВЛЕНИЕ

от 1 октября 2021 г. № 898

Об утверждении Порядка предоставления гарантий и компенсаций, связанных с переездом, лицам, работающим в органах местного самоуправления городского округа "Город Архангельск", муниципальных органах городского округа "Город Архангельск", муниципальных учреждениях городского округа "Город Архангельск", расположенных в приравненных к районам Крайнего Севера местностях, и о признании утратившим силу постановления мэрии города Архангельска от 3 декабря 2013 года № 899

В соответствии со статьей 326 Трудового кодекса Российской Федерации, решением Архангельского городского Совета депутатов от 30 ноября 2004 года № 347 "О гарантиях и компенсациях для лиц, работающих в органах местного самоуправления муниципального образования "Город Архангельск", муниципальных органах муниципального образования "Город Архангельск" и муниципальных учреждениях муниципального образования "Город Архангельск", расположенных в приравненных к районам Крайнего Севера местностях" Администрация городского округа "Город Архангельск" постановляет:

- 1. Утвердить прилагаемый Порядок предоставления гарантий и компенсаций, связанных с переездом, лицам, работающим в органах местного самоуправления городского округа "Город Архангельск", муниципальных органах городского округа "Город Архангельск", муниципальных учреждениях городского округа "Город Архангельск", расположенных в приравненных к районам Крайнего Севера местностях.
2. Признать утратившим силу постановление мэрии города Архангельска от 3 декабря 2013 года № 899 "Об утверждении Порядка предоставления гарантий и компенсаций, связанных с переездом, лицам, работающим в организациях муниципального образования "Город Архангельск" как местностях, приравненной к районам Крайнего Севера, финансируемых из городского бюджета".
3. Опубликовать постановление в газете "Архангельск – город воинской славы" и на официальном информационном Интернет-портале муниципального образования "Город Архангельск".
4. Настоящее постановление вступает в силу со дня его официального опубликования и распространяется на правоотношения, возникшие с 1 июля 2021 года.

Исполняющий обязанности Главы городского округа "Город Архангельск"

Д.В. Шапошников

УТВЕРЖДЕНО
постановлением Администрации
городского округа "Город Архангельск"
от 1 октября 2021 г. № 1988

ПОРЯДОК предоставления гарантий и компенсаций, связанных с переездом, лицам, работающим в органах местного самоуправления городского округа "Город Архангельск", муниципальных органах городского округа "Город Архангельск", муниципальных учреждениях городского округа "Город Архангельск", расположенных в приравненных к районам Крайнего Севера местностях

- 1. Настоящий Порядок предоставления гарантий и компенсаций, связанных с переездом, лицам, работающим в органах местного самоуправления городского округа "Город Архангельск", муниципальных органах городского округа "Город Архангельск", муниципальных учреждениях городского округа "Город Архангельск", расположенных в приравненных к районам Крайнего Севера местностях (далее – Порядок), разработан в соответствии со статьей 326 Трудового кодекса Российской Федерации, решением Архангельского городского Совета депутатов от 30 ноября 2004 года № 347 "О гарантиях и компенсациях для лиц, работающих в органах местного самоуправления муниципального образования "Город Архангельск", муниципальных органах муниципального образования "Город Архангельск" и муниципальных учреждениях муниципального образования "Город Архангельск", расположенных в приравненных к районам Крайнего Севера местностях" и регулирует отношения, связанные с предоставлением гарантий и компенсаций по переезду лицам, заключившим трудовые договоры о работе в органах местного самоуправления городского округа "Город Архангельск", муниципальных органах городского округа "Город Архангельск", муниципальных учреждениях городского округа "Город Архангельск", расположенных в приравненных к районам Крайнего Севера местностях (далее – организации городского округа "Город Архангельск"), прибывшим в соответствии с этими договорами из других регионов Российской Федерации, а также работникам организаций городского округа "Город Архангельск" при их переезде к новому месту жительства в другую местность в связи с расторжением трудового договора.
2. Лицам, заключившим трудовые договоры о работе в организациях городского округа "Город Архангельск", прибывшим в соответствии с этими договорами из других регионов Российской Федерации, а также работникам организаций городского округа "Город Архангельск" (далее – работники) в случае переезда к новому месту жительства в другую местность в связи с расторжением трудового договора по любым основаниям (в том числе смерти работника), за исключением увольнения за виновные действия, компенсируются расходы, связанные с переездом самих работников и членов их семей (мужа, жены, несовершеннолетних детей и лиц, находящихся на иждивении, совместно проживающих с работниками) (далее – компенсация расходов, связанных с переездом).
3. Компенсация работнику расходов, связанных с переездом, производится в размере фактических транспортных затрат, за исключением ограничений, предусмотренных настоящим Порядком, и включает оплату стоимости проезда, подтвержденного проездными документами (билетами) и квитанциями о стоимости провоза личного имущества (далее – багаж).
4. Расходы, связанные с оказанием платных услуг за приобретение проездных документов, предоставление справок и (или) отметок, упоминаемых в настоящем Порядке, и связанные с добровольным страхованием лица как пассажира, не компенсируются.
5. В случае непредоставления, в том числе утраты, проездных документов расходы по оплате стоимости проезда компенсируются по наименьшей стоимости проезда кратчайшим путем на основании справок, выданных соответствующими транспортными организациями, осуществляющими пассажирские перевозки.
6. Стоимость провоза багажа компенсируется из расчета не более пяти тонн на семью (независимо от количества выезжающих членов семьи работника) по фактическим расходам в пределах территории Российской Федерации, но не выше тарифов, предусмотренных для перевозок железнодорожным транспортом.
7. При оплате стоимости провоза багажа учитывается его чистый вес.
8. Из суммы затрат на перевозку багажа исключаются комиссионный и страховой сборы.
9. В случае приглашения на работу в организацию городского округа "Город Архангельск" специалистов, являющихся гражданами других государств и заключивших трудовой договор о работе в этой организации, а также при переезде таких работников на постоянное место жительства, находящееся за пределами территории Российской Федерации, расходы, связанные с переездом, компенсируются от (до) места расположения организации до (от) ближайшей к Государственной границе Российской Федерации станции (порта) в соответствии с настоящим Порядком.
10. Право на компенсацию расходов, связанных с переездом, сохраняется:
за работником и членами его семьи, прибывшими вместе с ним в городской округ "Город Архангельск", – в течение одного года со дня заключения работником трудового договора о работе в данной организации;
за работником и членами его семьи, выезжающими вместе с ним к новому постоянному месту жительства, – в течение шести месяцев со дня расторжения работником трудового договора.
11. Выплата компенсации стоимости переезда работнику, прибывшему в соответствии с договором из других регионов Российской Федерации, производится на основании авансового отчета с приложением следующих документов:
заявления о компенсации расходов, связанных с переездом, с указанием членов семьи, прибывших вместе с работником;
проездных документов (билетов) и квитанций на провоз багажа;
справки о тарифе, предусмотренном для перевозки железнодорожным транспортом чистого веса багажа работника, в случае, если работник перевозил багаж не железнодорожным транспортом;
копии свидетельства о рождении либо выписки из паспорта несовершеннолетних членов семьи и других иждивенцев, прибывших вместе с работником;
копии трудовой книжки с записью об увольнении с последнего места работы (для трудоспособных членов семьи работника);
справки с места работы трудоспособных членов семьи работника, что компенсация расходов, связанных с переездом, им не выплачивалась.
12. Выплата компенсации стоимости переезда к новому постоянному месту жительства в связи с расторжением трудового договора производится по последнему месту работы при предоставлении документов, перечисленных в пункте 10 настоящего Порядка, и документа, подтверждающего факт проживания в новом месте.
13. Компенсация расходов, связанных с переездом, производится в течение одного месяца с даты предъявления в бухгалтерию работодателя документов, перечисленных в пункте 10 настоящего Порядка, путем перечисления причитающейся суммы на лицевой счет в кредитной организации либо почтовым переводом с оплатой соответствующих сборов за счет средств работника в соответствии с его заявлением.
14. При переезде железнодорожным транспортом расходы компенсируются исходя из его фактической стоимости, но не выше стоимости проезда в купейном вагоне, включая стоимость выдаваемого в вагоне постельного белья.
15. При переезде железнодорожным транспортом в фирменных поездах с вагонами повышенной комфортности расходы компенсируются на основании справки железнодорожной кассы о стоимости проезда по этому маршруту в купейном вагоне.
16. При отсутствии проездных документов (билетов) расходы компенсируются по стоимости проезда кратчайшим путем в плацкартном вагоне на основании справки о его стоимости, выданной железнодорожной кассой.
17. При использовании для проезда воздушного транспорта расходы компенсируются исходя из фактической стоимости проездных документов (билета), но не выше стоимости перелета в салоне экономического класса.
18. При перелете в салоне самолета более высокого класса расходы компенсируются на основании справки о стоимости полета по данному маршруту в салоне экономического класса.
19. При использовании для проезда водного транспорта компенсация расходов производится не выше стоимости проезда в каюте первой категории.
20. При переезде в каюте более высоких категорий расходы компенсируются на основании представленной справки о стоимости проезда по этому маршруту в каюте первой категории.
21. При использовании для проезда автотранспортных средств общего пользования междугородного и пригородного сообщений (кроме такси) расходы компенсируются исходя из фактической стоимости проезда в автобусах всех типов.
22. При непредоставлении проездных документов (билетов) или предоставлении их без указания стоимости проезда расходы компенсируются на основании справок о стоимости такого проезда в автобусе общего типа.
23. Под личным автотранспортом понимаются автотранспортные средства, находящиеся в личной (совместной) собственности или управляемые по доверенности от имени собственника.
24. Компенсация расходов по проезду на личном автомобильном транспорте (управляемом по доверенности) производится по наименьшей стоимости проезда кратчайшим путем на основании:
копии паспорта транспортного средства или свидетельства о регистрации транспортного средства (доверенности на право управления);
документа, подтверждающего пункты выезда и назначения;
кассовых чеков автозаправочных станций (АЗС).
25. Наименьшей стоимостью признается стоимость израсходованного автомобильным транспортом работника топлива и израсходованных смазочных материалов в соответствии с методическими рекомендациями "Нормы расхода топлив и смазочных материалов на автомобильном транспорте", введенными в действие распоряжением Министерства транспорта Российской Федерации от 14 марта 2008 года № АМ-23-р.
26. Кратчайшим путем признается расстояние по кратчайшему пути от пункта выезда до пункта прибытия, определяемому по атласу автомобильно-дорожной сети Российской Федерации, а если эти места в атласе не указаны – по справке, выданной уполномоченными органами в сфере управления автомобильными дорогами.

Оплата стоимости проезда производится и в том случае, если для проезда был использован личный транспорт, принадлежащий одному из членов семьи: супругу, супруге, родителям (усыновителям), детям (усыновленным).

17. Лицам, заключившим трудовые договоры о работе в организациях городского округа "Город Архангельск", прибывшим в соответствии с этими договорами из других регионов Российской Федерации, предоставляется единовременное пособие в размере двух должностных окладов (месячных тарифных ставок), единовременное пособие на каждого прибывающего с ним члена его семьи в размере половины должностного оклада (половины месячной тарифной ставки) работника и оплачиваемый отпуск продолжительностью семь календарных дней для обустройства на новом месте.

18. Выплата работнику, прибывшему в соответствии с договором из других регионов Российской Федерации, единовременного пособия в размере двух должностных окладов (месячных тарифных ставок) и единовременного пособия на каждого прибывающего с ним члена его семьи в размере половины должностного оклада (половины месячной тарифной ставки) работника, производится на основании заявления о выплате единовременного пособия, с указанием членов семьи, прибывших вместе с работником (мужа, жены, несовершеннолетних детей и лиц, находящихся на иждивении, совместно проживающих с работниками), с приложением копий свидетельств о рождении либо выписок из паспорта несовершеннолетних членов семьи и других иждивенцев, прибывших вместе с работником.

19. Предоставление работнику, прибывшему в соответствии с договором из других регионов Российской Федерации, оплачиваемого отпуска продолжительностью семь календарных дней для обустройства на новом месте производится на основании заявления о предоставлении такого отпуска.

20. Финансовое обеспечение гарантий и компенсаций, предусмотренных настоящим Порядком, осуществляется за счет средств работодателя только по основному месту работы.

АДМИНИСТРАЦИЯ ГОРОДСКОГО ОКРУГА "ГОРОД АРХАНГЕЛЬСК"

ПОСТАНОВЛЕНИЕ

от 4 октября 2021 г. № 1996

О плате за содержание жилого помещения для нанимателей жилых помещений по договорам социального найма и договорам найма жилых помещений муниципального или государственного жилищного фонда и для собственников помещений в многоквартирных домах городского округа "Город Архангельск", собственниками помещений которых не выбран способ управления многоквартирным домом или не установлен размер платы за содержание жилого помещения, и о признании утратившими силу отдельных постановлений Администрации муниципального образования "Город Архангельск"

В соответствии со статьями 154, 156 и 158 Жилищного кодекса Российской Федерации, статьей 30 Устава городского округа "Город Архангельск", разделом 2 Положения об установлении тарифов и размера платы Администрацией муниципального образования "Город Архангельск", утвержденного постановлением мэрии города Архангельска от 21 декабря 2015 года № 69, Администрация городского округа "Город Архангельск" **постановляет**:

1. Установить размер платы за содержание жилого помещения для нанимателей жилых помещений по договорам социального найма и договорам найма жилых помещений муниципального или государственного Жилищного фонда и для собственников помещений в многоквартирных домах городского округа "Город Архангельск", собственниками помещений которых не выбран способ управления многоквартирным домом или не установлен размер платы за содержание жилого помещения, согласно приложению к настоящему постановлению.

2. Признать утратившими силу постановления Администрации муниципального образования "Город Архангельск": от 26 июня 2017 года № 718 "О плате за содержание жилого помещения для нанимателей жилых помещений по договорам социального найма и договорам найма жилых помещений муниципального или государственного Жилищного фонда и для собственников помещений в многоквартирных домах муниципального образования "Город Архангельск", собственниками помещений которых не выбран способ управления многоквартирным домом или не установлен размер платы за содержание жилого помещения"; от 31 декабря 2019 года № 2251 "О внесении изменений и дополнений в постановление Администрации муниципального образования "Город Архангельск" от 26.06.2017 № 718".

3. Опубликовать постановление в газете "Архангельск – город воинской славы" и на официальном информационном Интернет-портале муниципального образования "Город Архангельск".

4. Настоящее постановление вступает в силу с момента опубликования.

**Глава городского округа
"Город Архангельск"**

Д.А. Морев

ПРИЛОЖЕНИЕ

к постановлению Администрации городского округа "Город Архангельск" от 4 октября 2021 г. № 1996

РАЗМЕР ПЛАТЫ за содержание жилого помещения для нанимателей жилых помещений по договорам социального найма и договорам найма жилых помещений муниципального или государственного жилищного фонда и для собственников помещений в многоквартирных домах городского округа "Город Архангельск", собственниками помещений которых не выбран способ управления многоквартирным домом или не установлен размер платы за содержание жилого помещения

№ п/п	Категория дома	Размер платы за содержание жилого помещения (рублей за 1 кв. м общей площади жилого помещения с газоснабжением*	Размер платы за содержание жилого помещения (рублей за 1 кв. м общей площади жилого помещения в месяц) без газоснабжения*
1	2	3	4
1	Многokвартирные дома 6 и выше этажей	31,30	30,53
2	Многokвартирные дома 2-5 этажей	28,61	27,86
3	Деревянные благоустроенные многоквартирные дома с центральным отоплением	23,98	23,21
4	Деревянные благоустроенные многоквартирные дома с печным отоплением	24,68	23,91
5	Деревянные неблаустроенные многоквартирные дома с центральным отоплением без канализации	28,78	28,01
6	Деревянные неблаустроенные многоквартирные дома с печным отоплением без канализации	27,78	27,01
7	Деревянные благоустроенные многоквартирные дома с центральным отоплением (признанные аварийными и непригодными для проживания)	26,69	25,92
8	Деревянные благоустроенные многоквартирные дома с печным отоплением (признанные аварийными и непригодными для проживания)	26,80	26,03
9	Деревянные неблаустроенные многоквартирные дома с центральным отоплением без канализации (признанные аварийными и непригодными для проживания)	31,49	30,72
10	Деревянные неблаустроенные многоквартирные дома с печным отоплением без канализации (признанные аварийными и непригодными для проживания)	30,24	29,47

*Примечание: в размер платы за содержание жилого помещения не включены расходы на оплату холодной воды, горячей воды, электрической энергии, потребляемые при содержании общего имущества в многоквартирном доме, а также за отведение сточных вод в целях содержания общего имущества в многоквартирном доме.

Расходы на оплату холодной воды, горячей воды, электрической энергии, потребляемых при содержании общего имущества в многоквартирном доме, а также за отведение сточных вод в целях содержания общего имущества в многоквартирном доме, включаются в размере не превышающем норматив потребления коммунальных услуг на общедомовые нужды, установленный субъектом Российской Федерации.

Размер указанных расходов определяется в соответствии с Правилами предоставления коммунальных услуг собственникам и пользователям помещений в многоквартирных домах и жилых домов, утвержденными постановлением Правительства Российской Федерации от 6 мая 2011 года № 354, Правилами содержания общего имущества в многоквартирном доме, утвержденными постановлением Правительства Российской Федерации от 13 августа 2006 года № 491.

АДМИНИСТРАЦИЯ ГОРОДСКОГО ОКРУГА "ГОРОД АРХАНГЕЛЬСК"

ПОСТАНОВЛЕНИЕ

от 5 октября 2021 г. № 1998

О внесении изменений в постановление Администрации муниципального образования "Город Архангельск" от 12 февраля 2018 года № 175, Правила предоставления из городского бюджета субсидий частным образовательным организациям на реализацию образовательных программ и приложения к ним

1. Внести в постановление Администрации муниципального образования "Город Архангельск" от 12 февраля 2018 года № 175 "Об утверждении Правил предоставления из городского бюджета субсидий частным образовательным организациям на реализацию образовательных программ" изменение, заменив в преамбуле слова "муниципальное образование" в соответствующем падеже словами "городской округ" в соответствующем падеже.

2. Внести в Правила предоставления из городского бюджета субсидий частным образовательным организациям на реализацию образовательных программ, утвержденные постановлением Администрации муниципального образования "Город Архангельск" от 12 февраля 2018 года № 175 (с изменениями и дополнениями), (далее – Правила) следующие изменения:

а) по тексту слова "муниципальное образование "Город Архангельск" в соответствующем падеже заменить слова "городской округ "Город Архангельск" в соответствующем падеже;

б) пункт 14 дополнить абзацем четвертым следующего содержания:

"информацию о предварительной оценке достижения плановых показателей годового объема оказания услуг по реализации основных общеобразовательных программ дошкольного, начального общего, основного общего, среднего общего образования, по форме согласно приложению № 5 к настоящим Правилам – не позднее 5 числа месяца, следующего за отчетным месяцем."

3. Внести в приложения к Правилам следующие изменения:

а) приложения № 1 – 4 к Правилам изложить в новой редакции согласно приложению № 1 к настоящему постановлению;

б) дополнить приложением № 5 к Правилам согласно приложению № 2 к настоящему постановлению.

Опубликовать постановление в газете "Архангельск – город воинской славы" и на официальном информационном Интернет-портале муниципального образования "Город Архангельск".

4. Настоящее постановление вступает в силу с момента официального опубликования и распространяется на правоотношения, возникшие с 1 января 2021 года, за исключением пункта 1 и подпункта "а" пункта 2.

Пункт 1 и подпункт "а" пункта 2 вступает в силу с момента официального опубликования и распространяется на правоотношения, возникшие с 1 июля 2021 года.

**Глава городского округа
"Город Архангельск"**

Д.А. Морев

ПРИЛОЖЕНИЕ № 1
к постановлению Администрации городского округа "Город Архангельск" от 5 октября 2021 г. № 1998

"ПРИЛОЖЕНИЕ № 1 к Правилам предоставления из городского бюджета субсидий частным образовательным организациям на реализацию образовательных программ

ПЕРЕЧЕНЬ

должностей работников, осуществляющих реализацию основных общеобразовательных программ дошкольного, начального общего, основного общего, среднего общего образования в частных образовательных организациях, оплата труда которых осуществляется за счет субсидии на реализацию образовательных программ

Библиотекарь.
Бухгалтер.
Воспитатель.
Водитель, осуществляющий подвоз учащихся (воспитанников).
Главный бухгалтер.
Делопроизводитель.
Документовед.
Инструктор-методист.
Инструктор по труду.
Инструктор по физической культуре.
Инженер по охране труда.
Инженер-программист.
Инспектор по кадрам.
Кассир.
Концертмейстер.
Лаборант.
Мастер производственного обучения.
Методист.
Младший воспитатель.
Музыкальный руководитель.
Педагог-библиотекарь.
Педагог дополнительного образования.
Педагог-организатор.
Педагог-психолог.
Помощник воспитателя.
Преподаватель-организатор основ безопасности жизнедеятельности.
Прочие педагогические работники.
Руководитель организации, его заместитель.
Руководитель структурного подразделения, реализующего общеобразовательные программы, программы дошкольного образования и программы дополнительного образования детей.
Руководитель физического воспитания.
Секретарь.
Секретарь-машинистка.
Секретарь учебной части.
Социальный педагог.
Специалист в области охраны труда.
Старший вожатый.
Старший воспитатель.
Старший методист.
Техник.
Техник-программист.
Тренер-преподаватель.
Учитель.
Учитель-дефектолог (дефектолог).
Учитель-логопед (логопед).
Экономист.
Тьютор <*>.

Примечание: <*> Для детей с ограниченными возможностями здоровья, имеющих в заключении психолого-медико-педагогической комиссии рекомендацию о необходимости индивидуального тьюторского сопровождения.

ПРИЛОЖЕНИЕ № 2
к Правилам предоставления из городского бюджета субсидий частным образовательным организациям на реализацию образовательных программ

В департамент образования Администрации городского округа "Город Архангельск"

ЗАЯВКА на предоставление субсидии на реализацию образовательных программ

(полное наименование частной образовательной организации (фамилия, имя, отчество индивидуального предпринимателя), адрес, контактный телефон)

Прошу предоставить в _____ годах субсидию на реализацию образовательных программ:

№ п/п	Наименование услуг и категория обучающихся	Объем услуг		
		ед. изм	_____ год	_____ год
Реализация основных общеобразовательных программ дошкольного образования				
1	Численность воспитанников	чел	0	0
1.1	Группы общеразвивающей, оздоровительной, комбинированной направленности в негосударственных учреждениях	чел	0	0
	группы кратковременного пребывания (до 5 часов)	чел	0	0
	в т.ч. до 3 лет			
	от 3 до 7 лет			
	группы сокращенного пребывания (9 часов)	чел	0	0
	в т.ч. до 3 лет			
	от 3 до 7 лет			
	группы сокращенного пребывания (9,5 часов)	чел	0	0
	в т.ч. до 3 лет			
	от 3 до 7 лет			
	группы сокращенного пребывания (10 часов)	чел	0	0
	в т.ч. до 3 лет			
	от 3 до 7 лет			
	группы сокращенного пребывания (10,5 часов)	чел	0	0
	в т.ч. до 3 лет			
	от 3 до 7 лет			
	группы полного дня (12 часов)	чел	0	0
	в т.ч. до 3 лет			
	от 3 до 7 лет			
	группы продленного дня (14 часов)	чел	0	0

№ п/п	Наименование услуг и категория обучающихся	Объем услуг		
		ед. изм	_____ год	_____ год
	в т.ч. до 3 лет			
	от 3 до 7 лет			
	группы круглосуточного пребывания	чел	0	0
	в т.ч. до 3 лет			
	от 3 до 7 лет			
1.1.1	в т.ч. с продолжительностью работы организации 12 месяцев в году (из пункта 3.1.)	чел	0	0
	группы кратковременного пребывания (до 5 часов)	чел	0	0
	в т.ч. до 3 лет			
	от 3 до 7 лет			
	группы сокращенного пребывания (9 часов)	чел	0	0
	в т.ч. до 3 лет			
	от 3 до 7 лет			
	группы сокращенного пребывания (9,5 часов)	чел	0	0
	в т.ч. до 3 лет			
	от 3 до 7 лет			
	группы сокращенного пребывания (10 часов)	чел	0	0
	в т.ч. до 3 лет			
	от 3 до 7 лет			
	группы сокращенного пребывания (10,5 часов)	чел	0	0
	в т.ч. до 3 лет			
	от 3 до 7 лет			
	группы полного дня (12 часов)	чел	0	0
	в т.ч. до 3 лет			
	от 3 до 7 лет			
	группы продленного дня (14 часов)	чел	0	0
	в т.ч. до 3 лет			
	от 3 до 7 лет			
	группы круглосуточного пребывания	чел	0	0
	в т.ч. до 3 лет			
	от 3 до 7 лет			
1.1.2	в т.ч. с 6-дн. режимом работы организации (из пункта 3.1.)	чел	0	0
	группы кратковременного пребывания (до 5 часов)	чел	0	0
	в т.ч. до 3 лет			
	от 3 до 7 лет			
	группы сокращенного пребывания (9 часов)	чел	0	0
	в т.ч. до 3 лет			
	от 3 до 7 лет			
	группы сокращенного пребывания (9,5 часов)	чел	0	0
	в т.ч. до 3 лет			
	от 3 до 7 лет			
	группы сокращенного пребывания (10 часов)	чел	0	0
	в т.ч. до 3 лет			
	от 3 до 7 лет			
	группы сокращенного пребывания (10,5 часов)	чел	0	0
	в т.ч. до 3 лет			
	от 3 до 7 лет			
	группы полного дня (12 часов)	чел	0	0
	в т.ч. до 3 лет			
	от 3 до 7 лет			
	группы продленного дня (14 часов)	чел	0	0
	в т.ч. до 3 лет			
	от 3 до 7 лет			
	группы круглосуточного пребывания	чел	0	0
	в т.ч. до 3 лет			
	от 3 до 7 лет			
1.2	Воспитанники с фонетико-фонематическими нарушениями речи, иными ограниченными возможностями здоровья	чел	0	0
	группы кратковременного пребывания (до 5 часов)	чел		
	группы сокращенного пребывания (9 часов)	чел		
	группы сокращенного пребывания (9,5 часов)	чел		
	группы сокращенного пребывания (10 часов)	чел		
	группы сокращенного пребывания (10,5 часов)	чел		
	группы полного дня (12 часов)	чел		
	группы продленного дня (14 часов)	чел		
	группы круглосуточного пребывания	чел		
1.2.1	в т.ч. с продолжительностью работы организации 12 месяцев в году (из пункта 3.2.)	чел	0	0
	группы кратковременного пребывания (до 5 часов)	чел		
	группы сокращенного пребывания (9 часов)	чел		
	группы сокращенного пребывания (9,5 часов)	чел		
	группы сокращенного пребывания (10 часов)	чел		
	группы сокращенного пребывания (10,5 часов)	чел		
	группы полного дня (12 часов)	чел		
	группы продленного дня (14 часов)	чел		
	группы круглосуточного пребывания	чел		
1.2.2	в т.ч. с 6-дн. режимом работы организации (из пункта 3.2.)	чел	0	0
	группы кратковременного пребывания (до 5 часов)	чел		
	группы сокращенного пребывания (9 часов)	чел		
	группы сокращенного пребывания (9,5 часов)	чел		
	группы сокращенного пребывания (10 часов)	чел		
	группы сокращенного пребывания (10,5 часов)	чел		
	группы полного дня (12 часов)	чел		
	группы продленного дня (14 часов)	чел		
	группы круглосуточного пребывания	чел		
1.3	Воспитанники с тяжелыми нарушениями речи, слабодышащие дети, с амблиопией, косоглазием, с задержкой психического развития, с умственной отсталостью легкой степени, слабослышащие дети, дети с нарушением опорно-двигательного аппарата двигательного аппарата	чел	0	0
	группы кратковременного пребывания (до 5 часов)	чел		
	группы сокращенного пребывания (9 часов)	чел		
	группы сокращенного пребывания (9,5 часов)	чел		
	группы сокращенного пребывания (10 часов)	чел		
	группы сокращенного пребывания (10,5 часов)	чел		
	группы полного дня (12 часов)	чел		
	группы продленного дня (14 часов)	чел		
	группы круглосуточного пребывания	чел		
1.3.1	в т.ч. с продолжительностью работы организации 12 месяцев в году (из пункта 3.3)	чел	0	0
	группы кратковременного пребывания (до 5 часов)	чел		
	группы сокращенного пребывания (9 часов)	чел		
	группы сокращенного пребывания (9,5 часов)	чел		
	группы сокращенного пребывания (10 часов)	чел		
	группы сокращенного пребывания (10,5 часов)	чел		
	группы полного дня (12 часов)	чел		
	группы продленного дня (14 часов)	чел		
	группы круглосуточного пребывания	чел		
1.3.2	в т.ч. с 6-дн. режимом работы организации (из пункта 3.3)	чел	0	0
	группы кратковременного пребывания (до 5 часов)	чел		
	группы сокращенного пребывания (9 часов)	чел		
	группы сокращенного пребывания (9,5 часов)	чел		
	группы сокращенного пребывания (10 часов)	чел		
	группы сокращенного пребывания (10,5 часов)	чел		
	группы полного дня (12 часов)	чел		

№ п/п	Наименование услуг и категория обучающихся	Объем услуг		
		ед. изм	_____ год	_____ год
	группы продленного дня (14 часов)	чел		
	группы круглосуточного пребывания	чел		
1.4	Воспитанники со сложными дефектами, аутизмом	чел	0	0
	группы кратковременного пребывания (до 5 часов)	чел		
	группы сокращенного пребывания (9 часов)	чел		
	группы сокращенного пребывания (9,5 часов)	чел		
	группы сокращенного пребывания (10 часов)	чел		
	группы сокращенного пребывания (10,5 часов)	чел		
	группы полного дня (12 часов)	чел		
	группы продленного дня (14 часов)	чел		
	группы круглосуточного пребывания	чел		
1.4.1	в т.ч. с продолжительностью работы организации 12 месяцев в году (из пункта 3.4)	чел	0	0
	группы кратковременного пребывания (до 5 часов)	чел		
	группы сокращенного пребывания (9 часов)	чел		
	группы сокращенного пребывания (9,5 часов)	чел		
	группы сокращенного пребывания (10 часов)	чел		
	группы сокращенного пребывания (10,5 часов)	чел		
	группы полного дня (12 часов)	чел		
	группы продленного дня (14 часов)	чел		
	группы круглосуточного пребывания	чел		
1.4.2	в т.ч. с 6-дн. режимом работы организации (из пункта 3.4)	чел	0	0
	группы кратковременного пребывания (до 5 часов)	чел		
	группы сокращенного пребывания (9 часов)	чел		
	группы сокращенного пребывания (9,5 часов)	чел		
	группы сокращенного пребывания (10 часов)	чел		
	группы сокращенного пребывания (10,5 часов)	чел		
	группы полного дня (12 часов)	чел		
	группы продленного дня (14 часов)	чел		
	группы круглосуточного пребывания	чел		
Реализация основных общеобразовательных программ начального общего, основного общего, среднего общего образования				
2	Численность обучающихся:	чел	0	0
	городская местность (кроме малых городов*)	чел	0	0
2.1	численность учащихся, за исключением детей-инвалидов в негосударственных учреждениях:	чел	0	0
	в обычных классах	чел	0	0
	1 ступень			
	2 ступень			
	3 ступень			
	в классах с углубленным изучением предметов, гимназических, лицейских классах	чел	0	0
	1 ступень			
	2 ступень			
	3 ступень			
	в кадетских классах	чел	0	0
	1 ступень			
	2 ступень			
	3 ступень			
2.2	численность детей-инвалидов в негосударственных учреждениях:	чел	0	0
	в обычных классах	чел	0	0
	1 ступень			
	2 ступень			
	3 ступень			
	в классах с углубленным изучением предметов, гимназических, лицейских классах	чел	0	0
	1 ступень			
	2 ступень			
	3 ступень			
	в кадетских классах	чел	0	0
	1 ступень			
	2 ступень			
	3 ступень			
2.3	Из числа обучающихся в негосударственных образовательных учреждениях:	чел	0	0
	учащихся в классах с наполняемостью более 25 человек	чел	0	0
	в обычных классах	чел	0	0
	1 ступень			
	2 ступень			
	3 ступень			
	в классах с углубленным изучением предметов, гимназических, лицейских классах	чел	0	0
	1 ступень			
	2 ступень			
	3 ступень			
	в кадетских классах	чел	0	0
	1 ступень			
	2 ступень			
	3 ступень			
	в группах продленного дня		0	0
	в обычных классах	чел	0	0
	1 ступень			
	2 ступень			
	3 ступень			
	в классах с углубленным изучением предметов, гимназических, лицейских классах	чел	0	0
	1 ступень			
	2 ступень			
	3 ступень			
	в кадетских классах	чел		
	1 ступень			
	2 ступень			

Гарантирую целевое использование средств, выделенных на реализацию образовательных программ.

Прилагаемые документы:

1. _____

2. _____

Руководитель частной образовательной организации (индивидуальный предприниматель) _____ (подпись) _____ (расшифровка подписи)

МП (при наличии печати)

"__" _____ 20__ г.

СОГЛАСОВАНО

Директор департамента образования Администрации городского округа "Город Архангельск" _____ (подпись) _____ (расшифровка подписи)

"__" _____ 20__ г.

ПРИЛОЖЕНИЕ № 3
к Правилам предоставления из городского бюджета субсидий частным образовательным организациям на реализацию образовательных программ

Отчет о расходах, источником финансового обеспечения которых является субсидия на "__" _____ 20__ г. <1>

Наименование Получателя _____
Периодичность: _____
(месячная; квартальная; годовая)

Единица измерения: рубль (с точностью до второго десятичного знака)

Наименование показателя	Код строки	Сумма	
		Отчетный период	Нарастающим итогом с начала года
Остаток субсидии на начало года, всего:	100		
в том числе:			
потребность в котором подтверждена	110		
подлежащий возврату в городской бюджет	120		
Поступило средств, всего:	200		
в том числе:			
из городского бюджета	210		
возврат дебиторской задолженности прошлых лет	220		
из них:			
возврат дебиторской задолженности прошлых лет, решение об использовании которой принято	221		
из них:			
средства, полученные при возврате займов	222		
возврат дебиторской задолженности прошлых лет, решение об использовании которой не принято	223		
проценты за пользование займами	230		
иные доходы в форме штрафов и пеней, источником финансового обеспечения которых являлись средства субсидии	240		
Выплаты по расходам, всего:	300		
в том числе:			
Выплаты персоналу, всего:	310	0100	
из них:			
на выплату заработной платы и начислений на нее			
на выплату пособий за первые три дня временной нетрудоспособности за счет средств работодателя в случае заболевания работника или полученной им травмы (за исключением несчастных случаев на производстве и профессиональных заболеваний)			
на выходные пособия работников при их увольнении в связи с ликвидацией либо реорганизацией, иными организационно-штатными мероприятиями, приводящими к сокращению численности или штата, осуществляемых в порядке и размерах, установленных законодательством Российской Федерации			
на выходные пособия работников при их увольнении, не связанном с ликвидацией либо реорганизацией, изменением структуры и иными организационно-штатными мероприятиями, приводящими к сокращению численности или штата			
на выплату среднемесячного заработка на период трудоустройства работника при его увольнении в связи с ликвидацией либо реорганизацией частной образовательной организации, иными организационно-штатными мероприятиями, приводящими к сокращению штатной численности частной образовательной организации			
на выплату ежемесячных компенсационных выплат в размере 50 рублей - персоналу, находящемуся в отпуске по уходу за ребенком до достижения им возраста трех лет			
на выплату материальной помощи в размере оклада (должностного оклада), ставки заработной платы по основному месту работы (по основной должности) один раз в течение года и единовременного выходного пособия в размере трех окладов (должностных окладов), ставок заработной платы при выходе работника на пенсию по возрасту впервые или состоянию здоровья			
Закупка работ и услуг, всего:	320	0200	
из них:			
Закупка непроизведенных активов, нематериальных активов, материальных запасов и основных средств, всего	330	0300	
из них:			
Перечисление средств в качестве вноса в уставный (складочный) капитал, вкладов в имущество другой организации (если положениями нормативных правовых актов, регулирующих порядок предоставления целевых средств, предусмотрена возможность их перечисления указанной организации), всего:	340	0420	
из них:			
Перечисление средств в целях их размещения на депозиты, в иные финансовые инструменты (если федеральными законами предусмотрена возможность такого размещения целевых средств), всего:	360		
из них:			
Перечисление средств в целях предоставления грантов			
Перечисление средств в целях предоставления займов (микрозаймов)			
Уплата налогов, сборов и иных платежей в бюджеты бюджетной системы Российской Федерации, всего:	370		
из них:			
Иные выплаты, всего:	380		
из них:			
на оплату расходов на учебники			
на оплату расходов на учебные пособия			
на приобретение средств обучения, игр, игрушек			
на материально-техническое обеспечение подготовки и проведения государственной итоговой аттестации			
на приобретение аттестатов об основном и среднем общем образовании			
на обеспечение дополнительного профессионального образования педагогических работников по профилю педагогической деятельности			
на осуществление противозидемических мероприятий (приобретение средств термометрии, дезинфекции и гигиены, оборудования по обеззараживанию воздуха			
Возвращено в городской бюджет, всего:	400		
в том числе:			
израсходованных не по целевому назначению	410		
в результате применения штрафных санкций	420		
в сумме остатка субсидии на начало года, потребность в которой не подтверждена	430		
в сумме возврата дебиторской задолженности прошлых лет, решение об использовании которой не принято	440		
Остаток Субсидии на конец отчетного периода, всего:	500		
в том числе:			
требуется в направлении на те же цели	510		
подлежит возврату в городской бюджет	520		

Руководитель Получателя (уполномоченное лицо) _____
(должность) _____ (подпись) _____ (расшифровка подписи)

Исполнитель _____
(должность) _____ (фамилия, инициалы) _____ (телефон)

"_ " _____ 20__ г.

Отчет проверен

Руководитель (уполномоченное лицо) _____
(орган) _____ (должность) _____ (подпись) _____ (расшифровка подписи)

<1> Настоящий отчет составляется нарастающим итогом с начала текущего финансового года.

Отчет о достижении значений результатов предоставления субсидии по состоянию на " _ " _____ 20__ г.

Наименование Получателя _____
Наименование главного распорядителя средств городского бюджета _____
(орган)

Вид документа _____
(первичный - "0", уточненный - "1", "2", "3", "...") <1>

Периодичность: _____
(месячная; квартальная; годовая)

1. Информация о достижении значений результатов предоставления Субсидии

Направление асходов	Наименование показателя	Единица измерения	Плановое значение показателя	Достигнутое значение показателя по состоянию на отчетную дату <2>	Отклонение от планового значения		Причина отклонения
					в абсолютных величинах (гр. 6 / гр. 4)	в процентах (гр. 6 / гр. 4 x 100 %)	
1	2	3	4	5	6	7	8
Субсидия частным образовательным организациям на реализацию образовательных программ	Количество обучающихся, обеспеченных государственными гарантиями прав граждан на получение общедоступного и бесплатного дошкольного, начального общего, основного общего,	чел.					

	среднего общего образования в соответствии с федеральными государственными образовательными стандартами общего образования, всего						
	В том числе:	х	х	х	х	х	х
		чел.					
		чел.					
		чел.					

Руководитель (уполномоченное лицо) _____ (подпись) _____ (расшифровка подписи)

МП (при наличии)

Исполнитель _____
(должность) _____ (фамилия, инициалы) _____ (телефон)

"_ " _____ 20__ г.

2. Сведения о принятии отчета о достижении значений результатов предоставления Субсидии <3>

Наименование показателя	Код по бюджетной классификации городского бюджета	Сумма, руб.	
		с начала заключения Соглашения	из них с начала текущего финансового года
1	2	3	4
Размер Субсидии, предусмотренный Соглашением <4>			
Объем предоставленной Субсидии			

Объем Субсидии, потребность в которой не подтверждена <5>			
Объем Субсидии, подлежащей возврату в городской бюджет <6>			
Сумма штрафных санкций (пени), подлежащих перечислению в городской бюджет <7>			

Руководитель (уполномоченное лицо) _____ (орган) _____ (должность) _____ (подпись) _____ (расшифровка подписи)

Исполнитель _____
(должность) _____ (фамилия, инициалы) _____ (телефон)

"_ " _____ 20__ г.

<1> При представлении уточненного отчета указывается номер корректировки (например, "1", "2", "3", "...").
<2> Указываются значения показателей, отраженных в графе 2, достигнутые Получателем на отчетную дату.
<3> Раздел 2 формируется органом по состоянию на 1 января года, следующего за отчетным (по окончании срока действия Соглашения) или на иную дату, определенную Правилами предоставления субсидии и (или) Соглашением.
<4> Заполняется в соответствии с пунктом 2.1 Соглашения на отчетный финансовый год. Указывается объем Субсидии, предоставленной в соответствии с Соглашением.
<5> Указывается сумма, на которую подлежит уменьшению объем Субсидии, определяемой в соответствии с Правилами предоставления субсидии.
<6> Указывается объем перечисленной Получателю Субсидии, подлежащей возврату в городской бюджет.
<7> Указывается сумма штрафных санкций (пени), подлежащих перечислению в городской бюджет, в случае, если Правилами предоставления субсидии предусмотрено применение штрафных санкций. Показатели формируются по окончании срока действия Соглашения, если иное не установлено Правилами предоставления субсидии."

ПРИЛОЖЕНИЕ № 2
к постановлению Администрации городского округа "Город Архангельск" от 5 октября 2021 г. № 1998

ПРИЛОЖЕНИЕ № 5
к Правилам предоставления из городского бюджета субсидий частным образовательным организациям на реализацию образовательных программ

Информация о предварительной оценке достижения плановых показателей годового объема оказания услуг по реализации основных общеобразовательных программ дошкольного, начального общего, основного общего, среднего общего образования

(полное наименование частной образовательной организации (фамилия, имя, отчество индивидуального предпринимателя)

за _____ 20__ г.
(отчетный период)

№ п/п	Наименование услуги	Категория обучающихся	Значение показателя, необходимого для достижения результатов предоставления субсидии			
			Плановое годовое значение на текущий год	Фактическое значение целевого показателя за отчетный месяц	Ожидаемое значение годового показателя на текущий год	Процент выполнения
1	2	3	4	5	6	7=5/4*100
1						
2						
3						

Руководитель частной образовательной организации (индивидуальный предприниматель) _____ (подпись) _____ (расшифровка подписи)

МП (при наличии печати)

"_ " _____ 20__ г..

Согласовано

Директор департамента образования
 Администрации городского округа "Город Архангельск"

"__" _____ 20__ г. "

(подпись)

(расшифровка подписи)

**АДМИНИСТРАЦИЯ ГОРОДСКОГО ОКРУГА
 "ГОРОД АРХАНГЕЛЬСК"**

ПО С Т А Н О В Л Е Н И Е

от 6 октября 2021 г. № 2002

Об утверждении административного регламента предоставления муниципальной услуги "Предоставление разрешения на условно разрешенный вид использования земельного участка или объекта капитального строительства на территории городского округа "Город Архангельск"

В соответствии со статьей 13 Федерального закона от 27 июля 2010 года № 210-ФЗ "Об организации предоставления государственных и муниципальных услуг", подпунктом 4 пункта 2 статьи 7 областного закона от 2 июля 2012 года № 508-32-ОЗ "О государственных и муниципальных услугах в Архангельской области и дополнительных мерах по защите прав человека и гражданина при их предоставлении" Администрация городского округа "Город Архангельск" **постановляет:**

1. Утвердить прилагаемый административный регламент предоставления муниципальной услуги "Предоставление разрешения на условно разрешенный вид использования земельного участка или объекта капитального строительства на территории городского округа "Город Архангельск" (далее – административный регламент).

2. Установить, что положения административного регламента в части, касающейся предоставления муниципальной услуги через Государственное автономное учреждение Архангельской области "Архангельский региональный многофункциональный центр предоставления государственных и муниципальных услуг" и (или) привлекаемые им организации, применяются со дня вступления в силу соглашения о взаимодействии между Государственным автономным учреждением Архангельской области "Архангельский региональный многофункциональный центр предоставления государственных и муниципальных услуг" и Администрацией городского округа "Город Архангельск" и в течение срока действия такого соглашения.

Установить, что в случаях, предусмотренных соглашением о взаимодействии между Государственным автономным учреждением Архангельской области "Архангельский региональный многофункциональный центр предоставления государственных и муниципальных услуг" и Администрацией городского округа "Город Архангельск", административные действия, связанные с межведомственным информационным взаимодействием, предусмотренные административным регламентом, осуществляются уполномоченными работниками Государственного автономного учреждения Архангельской области "Архангельский региональный многофункциональный центр предоставления государственных и муниципальных услуг" и (или) привлекаемых им организаций. В этих случаях данные административные действия, предусмотренные административным регламентом, муниципальными служащими Администрации городского округа "Город Архангельск" не осуществляются.

3. Признать утратившими силу постановления Администрации муниципального образования "Город Архангельск": от 13 февраля 2019 года № 234 "Об утверждении административного регламента предоставления муниципальной услуги "Предоставление разрешения на условно разрешенный вид использования земельного участка или объекта капитального строительства на территории муниципального образования "Город Архангельск" Архангельской области";

от 18 февраля 2020 года № 305 "О внесении изменений административный регламент предоставления муниципальной услуги "Предоставление разрешения на условно разрешенный вид использования земельного участка или объекта капитального строительства на территории муниципального образования "Город Архангельск" Архангельской области";

от 16 июня 2020 года № 1028 "О внесении изменений административный регламент предоставления муниципальной услуги "Предоставление разрешения на условно разрешенный вид использования земельного участка или объекта капитального строительства на территории муниципального образования "Город Архангельск" Архангельской области";

от 23 декабря 2020 года № 294 "О внесении изменений административный регламент предоставления муниципальной услуги "Предоставление разрешения на условно разрешенный вид использования земельного участка или объекта капитального строительства на территории муниципального образования "Город Архангельск" Архангельской области";

от 25 декабря 2020 года № 317 "О внесении изменений административные регламенты предоставления муниципальных услуг "Предоставление разрешения на условно разрешенный вид использования земельного участка или объекта капитального строительства на территории муниципального образования "Город Архангельск" Архангельской области" и "Предоставление разрешения на отклонение от предельных параметров разрешенного строительства, реконструкции объектов капитального строительства на территории муниципального образования "Город Архангельск" Архангельской области";

от 13 января 2021 года № 37 "О внесении изменений административный регламент предоставления муниципальной услуги "Предоставление разрешения на условно разрешенный вид использования земельного участка или объекта капитального строительства на территории муниципального образования "Город Архангельск" Архангельской области".

4. Опубликовать постановление в газете "Архангельск – город воинской славы" и на официальном информационном Интернет-портале муниципального образования "Город Архангельск".

Глава городского округа
 "Город Архангельск"

Д.А. Морев

ПРИЛОЖЕНИЕ

к постановлению Администрации
 городского округа "Город Архангельск"
 от 6 октября 2021 г. № 2002

**АДМИНИСТРАТИВНЫЙ РЕГЛАМЕНТ
 предоставления муниципальной услуги
 "Предоставление разрешения на условно разрешенный вид использования земельного участка или объекта капитального строительства на территории городского округа "Город Архангельск" Архангельской области"**

1. Общие положения

1.1. Предмет регулирования административного регламента

1. Настоящий административный регламент устанавливает порядок предоставления муниципальной услуги "Предоставление разрешения на условно разрешенный вид использования земельного участка или объекта капитального строительства на территории городского округа "Город Архангельск" Архангельской области" (далее – муниципальная услуга) и стандарт предоставления муниципальной услуги, включая сроки и последовательности административных процедур и административных действий Администрации городского округа "Город Архангельск" (далее – Администрация) при осуществлении полномочий по предоставлению муниципальной услуги.

1.2. Круг заявителей

2. Заявителями при предоставлении муниципальной услуги являются:
 1) физические лица, являющиеся правообладателями земельных участков и (или) объектов капитального строительства на территории городского округа "Город Архангельск";
 2) юридические лица (за исключением государственных органов и их территориальных органов, органов государственных внебюджетных фондов и их территориальных органов, органов местного самоуправления), являющиеся правообладателями земельных участков и (или) объектов капитального строительства на территории городского округа "Город Архангельск".

3. От имени физических лиц, указанных в пункте 2 настоящего административного регламента, вправе выступать: представитель физического лица при предоставлении доверенности, подписанной физическим лицом и оформленной в соответствии с гражданским законодательством; законный представитель физического лица при предоставлении документов, подтверждающих права законного представителя.

От имени организаций (юридических лиц), указанных в пункте 2 настоящего административного регламента, вправе выступать: руководитель организации при предоставлении документов, подтверждающих его полномочия; представитель организации при предоставлении доверенности, подписанной руководителем организации или иным уполномоченным на это лицом в соответствии с законом и учредительными документами организации.

Документ, подтверждающий полномочия выступать от имени заявителя, предоставляется в орган, предоставляющий муниципальную услугу, вместе с запросом о предоставлении муниципальной услуги.

В случае оформления доверенности, подтверждающей правомочие на обращение за получением муниципальной услуги в форме электронного документа, доверенность, выданная организацией, удостоверяется усиленной квалифицированной электронной подписью правомочного должностного лица организации, а доверенность, выданная физическим лицом, - усиленной квалифицированной электронной подписью нотариуса.

1.3. Требования к порядку информирования о предоставлении муниципальной услуги

4. Информация о правилах предоставления муниципальной услуги может быть получена:
 по телефону;
 по электронной почте;
 по почте путем обращения заявителя с письменным запросом о предоставлении информации;
 при личном обращении заявителя;
 на официальном информационном Интернет-портале муниципального образования городского округа "Город Архангельск";
 на Архангельском региональном портале государственных и муниципальных услуг (функций);
 в помещениях органа Администрации, предоставляющего муниципальную услугу, (на информационных стендах);
 в Архангельском региональном многофункциональном центре предоставления государственных и муниципальных услуг" и (или) привлекаемых им иных организациях (далее – МФЦ).

5. При информировании по телефону, по электронной почте, по почте (путем обращения заявителя с письменным запросом о предоставлении информации) и при личном обращении заявителя:
 1) сообщается следующая информация:

- контактные данные органа Администрации, предоставляющего муниципальную услугу (почтовый адрес, адрес официального сайта Администрации в информационно-телекоммуникационной сети "Интернет", номер телефона для справок, адрес электронной почты);
- график работы органа Администрации, предоставляющего муниципальную услугу, с заявителями в целях оказания содействия при подаче запросов заявителей в электронной форме;
- график работы органа Администрации, предоставляющего муниципальную услугу, с заявителями по иным вопросам их взаимодействия;
- сведения о порядке досудебного (внесудебного) обжалования решений и действий (бездействия) органа Администрации, предоставляющего муниципальную услугу, его должностных лиц либо муниципальных служащих, а также МФЦ и их работников;

2) осуществляется консультирование по порядку предоставления муниципальной услуги.

Ответ на телефонный звонок должен начинаться с информации о наименовании органа Администрации, в который позвонил гражданин, должности, фамилии, имени и отчества принявшего телефонный звонок муниципального служащего Администрации. Время разговора не должно превышать 10 минут (за исключением случаев консультирования по порядку предоставления муниципальной услуги в электронной форме). При невозможности муниципального служащего, принявшего телефонный звонок, самостоятельно ответить на поставленные вопросы, телефонный звонок должен быть переадресован (переведен) на другого муниципального служащего либо позвонившему гражданину должен быть сообщен номер телефона, по которому можно получить необходимую информацию, или указан иной способ получения информации о правилах предоставления муниципальной услуги.

Обращения заявителей по электронной почте и их письменные запросы рассматриваются в Администрации в порядке, предусмотренном Федеральным законом от 2 мая 2006 года № 59-ФЗ "О порядке рассмотрения обращений граждан Российской Федерации" и Федеральным законом от 9 февраля 2009 года № 8-ФЗ "Об обеспечении доступа к информации о деятельности государственных органов и органов местного самоуправления".

6. На официальном информационном Интернет-портале муниципального образования "Город Архангельск" размещается следующая информация:

- текст настоящего административного регламента;
- контактные данные органа Администрации, предоставляющего муниципальную услугу, указанные в пункте 5 настоящего административного регламента;
- график работы органа Администрации, предоставляющего муниципальную услугу, с заявителями по иным вопросам их взаимодействия;
- порядок получения консультаций (справок) о предоставлении муниципальной услуги;
- сведения о порядке досудебного (внесудебного) обжалования решений и действий (бездействия) органа Администрации, предоставляющего муниципальную услугу, его должностных лиц либо муниципальных служащих Администрации, а также МФЦ и их работников.

7. На Архангельском региональном портале государственных и муниципальных услуг (функций) размещается: информация, указанная в пункте 6 настоящего административного регламента; информация, указанная в пункте 22 Положения о формировании и ведении Архангельского регионального реестра государственных и муниципальных услуг (функций) и Архангельского регионального портала государственных и муниципальных услуг (функций), утвержденного постановлением Правительства Архангельской области от 28 декабря 2010 года № 408-пп.

8. В помещениях органа Администрации, предоставляющего муниципальную услугу, (на информационных стендах) размещается информация, указанная в пункте 6 настоящего административного регламента.

9. В МФЦ предоставляется информация, предусмотренная Правилами организации деятельности многофункциональных центров предоставления государственных и муниципальных услуг, утвержденными постановлением Правительства Российской Федерации от 22 декабря 2012 года № 1376.

II. Стандарт предоставления муниципальной услуги

10. Наименование муниципальной услуги: "Предоставление разрешения на условно разрешенный вид использования земельного участка или объекта капитального строительства на территории городского округа "Город Архангельск" Архангельской области".

11. Муниципальная услуга исполняется непосредственно Администрацией в лице департамента градостроительства Администрации.

12. В предоставлении муниципальной услуги участвуют:

- 1) департамент организационной работы, общественных связей и контроля Администрации;
- 2) комиссия по землепользованию и застройке городского округа "Город Архангельск";
- 3) Управление Федеральной службы государственной регистрации, кадастра и картографии" по Архангельской области и Ненецкому автономному округу;
- 4) администрация территориального округа городского округа "Город Архангельск", в отношении подведомственной территории которой проводятся общественные обсуждения.

В ходе предоставления муниципальной услуги запрещается требовать от заявителя осуществления действий, в том числе согласований, необходимых для получения муниципальной услуги и связанных с обращением в иные органы Администрации, органы местного самоуправления, государственные органы и организации, за исключением получения услуг, включенных в перечень услуг, которые являются необходимыми и обязательными для предоставления муниципальных услуг органами Администрации муниципального образования "Город Архангельск" и предоставляются организациями, участвующими в предоставлении муниципальных услуг, утвержденный решением Архангельской городской Думы от 21 марта 2012 года № 410.

2.1. Результат предоставления муниципальной услуги

13. Результатами предоставления муниципальной услуги являются:
 1) выдача распоряжения Главы городского округа "Город Архангельск" о предоставлении разрешения на условно разрешенный вид использования земельного участка или объекта капитального строительства;
 2) выдача распоряжения Главы городского округа "Город Архангельск" об отказе в предоставлении разрешения на условно разрешенный вид использования земельного участка или объекта капитального строительства;
 3) выдача письма об отказе в предоставлении муниципальной услуги.

2.2. Сроки при предоставлении муниципальной услуги

14. Сроки выполнения отдельных административных процедур и действий:
 - 1) регистрация запроса заявителя – в день поступления запроса заявителя;
 - 2) рассмотрение вопроса о предоставлении муниципальной услуги и принятие решения о выдаче результата предоставления муниципальной услуги составляет:
 - в случаях, предусмотренных пунктом 29 настоящего административного регламента, – до 14 рабочих дней со дня поступления запроса заявителя;
 - в случае, предусмотренном пунктом 49 настоящего административного регламента, – до 77 рабочих дней со дня поступления запроса заявителя;
 - в случае, предусмотренном пунктом 59 настоящего административного регламента, – до 29 дней со дня поступления запроса заявителя;
 - 3) передача документов, предусмотренных пунктами 47, 58, 59 настоящего административного регламента, муниципальному служащему Администрации, ответственному за выдачу документов, осуществляется в течение одного дня после подписания документов, предусмотренных пунктами 48 или 60 настоящего административного регламента;
 - 4) выдача заявителю результата предоставления муниципальной услуги осуществляется в течение одного дня после передачи документов, предусмотренных пунктом 61 настоящего административного регламента, муниципальному служащему Администрации, ответственному за выдачу документов.
15. Максимальный срок ожидания в очереди:
 - 1) при подаче запроса о предоставлении муниципальной услуги – не более 15 минут;
 - 2) при получении результата предоставления муниципальной услуги – не более 15 минут.
16. Общий срок предоставления муниципальной услуги – до 80 рабочих дней со дня поступления запроса заявителя.

2.3. Перечень нормативных правовых актов, регулирующих предоставление муниципальной услуги

17. Перечень нормативных правовых актов, регулирующих предоставление муниципальной услуги, размещен на Архангельском региональном портале государственных и муниципальных услуг (функций) и на официальном информационном Интернет-портале муниципального образования "Город Архангельск".

2.4. Исчерпывающий перечень документов, необходимых для предоставления муниципальной услуги и услуг, которые являются необходимыми и обязательными для предоставления муниципальной услуги

18. Для получения результата муниципальной услуги заявитель представляет (далее – запрос заявителя):
 - 1) заявление о предоставлении разрешения на условно разрешенный вид использования земельного участка или объекта капитального строительства, подписанное всеми пользователями (правообладателями, собственниками) земельного участка и (или) объекта капитального строительства;
 - 2) документ, удостоверяющий личность заявителя, являющегося физическим лицом, либо личность представителя физического или юридического лица;
 - 3) документ, подтверждающий полномочия выступать от имени заявителя, если с заявлением обращается представитель заявителя;
 - 4) правоудостоверяющие и правоустанавливающие документы на земельный участок и (или) объект капитального строительства, оформленные до вступления в действие Федерального закона от 21 июля 1997 года № 122-ФЗ "О государственной регистрации прав на недвижимое имущество и сделок с ним" и (или если) в Едином государственном реестре недвижимости не содержится сведения о правоустанавливающих документах на земельный участок и (или) объект капитального строительства;
 - 5) фотоматериалы (фотографии земельного участка, объектов, расположенных на земельном участке) с четырех ракурсных точек с привязкой к сторонам света.

19. Для получения результата муниципальной услуги заявитель вправе по собственной инициативе представить:

- 1) выписку из Единого государственного реестра недвижимости об объекте недвижимости в отношении соответствующего земельного участка и объектов недвижимости, расположенных в границах земельного участка;
- 2) выписку из Единого государственного реестра недвижимости, содержащую сведения о правообладателях земельных участков, имеющих общие границы с земельным участком, относительно которого рассматривается возможность предоставления разрешения на условно разрешенный вид использования земельного участка, правообладателях объектов капитального строительства, расположенных на земельных участках, имеющих общие границы с земельным участком, относительно которого рассматривается возможность предоставления разрешения на условно разрешенный вид использования земельного участка или объекта капитального строительства, и правообладателях помещений, являющихся частью объекта капитального строительства, относительно которого рассматривается возможность предоставления разрешения на условно разрешенный вид использования земельного участка или объекта капитального строительства.

20. Если заявитель не представил по собственной инициативе документы, указанные в подпунктах 1, 2 пункта 19 настоящего административного регламента, орган Администрации, предоставляющий муниципальную услугу, должен самостоятельно запросить их путем направления межведомственных информационных запросов в порядке, предусмотренном разделом III настоящего административного регламента.

21. Документ, предусмотренный подпунктом 1 пункта 18, составляется по форме в соответствии с приложением к настоящему административному регламенту и указанными требованиями в этом документе и предоставляется в виде оригинала (или копии, заверенные заявителем) в 1 экземпляре.

22. Документы, предусмотренные подпунктами 2, 3, 4 пункта 18 настоящего административного регламента, представляются в виде подлинника, ксерокопий или сканированных копий, заверенных заявителем, в одном экземпляре каждый. Копии документов должны полностью соответствовать подлинникам документов.

Документы, предусмотренные подпунктом 5 пункта 18 настоящего административного регламента, представляются в виде подлинника, ксерокопий, сканированных копий или в виде электронного документа в одном экземпляре каждый.

Подлинники документов, указанные в подпункте 5 пункта 18 настоящего административного регламента, не возвращаются.

Электронные носители информации не возвращаются.

23. Документы, предусмотренные настоящим подразделом, представляются одним из следующих способов: подаются заявителем лично в отдел регистрации и контроля исполнения документов департамента организационной работы, общественных связей и контроля Администрации, в МФЦ; направляются почтовым отправлением в Администрацию.

Документы, предусмотренные настоящим подразделом, могут быть представлены в составе запроса заявителя о предоставлении нескольких государственных и (или) муниципальных услуг (комплексного запроса) в соответствии с правилами, предусмотренными статьей 15.1 Федерального закона от 27 июля 2010 года № 210-ФЗ "Об организации предоставления государственных и муниципальных услуг". Комплексные запросы в части, касающейся муниципальной услуги, рассматриваются в порядке, предусмотренном настоящим административным регламентом для рассмотрения запросов заявителя.

24. Администрация не вправе требовать от заявителя: представления документов и информации или осуществления действий, представление или осуществление которых не предусмотрено нормативными правовыми актами, регулирующими отношения, возникающие в связи с предоставлением муниципальной услуги;

представления документов и информации, которые находятся в распоряжении органа Администрации, предоставляющего муниципальную услугу, иных органов Администрации, органов местного самоуправления, государственных органов, организаций и учреждений, в соответствии с нормативными правовыми актами Российской Федерации, нормативными правовыми актами Архангельской области и муниципальными правовыми актами городского округа "Город Архангельск";

осуществления действий, в том числе согласований, необходимых для получения муниципальной услуги и связанных с обращением в иные государственные органы, органы местного самоуправления, организации, за исключением получения услуг и получения документов и информации, предоставляемых в результате предоставления таких услуг, включенных в перечень, указанные в части 1 статьи 9 Федерального закона от 27 июля 2010 года № 210-ФЗ "Об организации предоставления государственных и муниципальных услуг";

представления документов и информации, отсутствие и (или) недостоверность которых не указывались при первоначальном отказе в приеме документов, необходимых для предоставления муниципальной услуги, либо в предоставлении муниципальной услуги, за исключением следующих случаев:

изменение требований нормативных правовых актов, касающихся предоставления муниципальной услуги, после первоначальной подачи заявления о предоставлении муниципальной услуги; наличие ошибок в заявлении о предоставлении муниципальной услуги и документах, поданных заявителем после первоначального отказа в приеме документов, необходимых для предоставления муниципальной услуги, либо в предоставлении муниципальной услуги и не включенных в представленный ранее комплект документов; истечение срока действия документов или изменение информации после первоначального отказа в приеме документов, необходимых для предоставления муниципальной услуги, либо в предоставлении муниципальной услуги; выявление документально подтвержденного факта (признаков) ошибочного или противоправного действия (бездействия) должностного лица Администрации, муниципального служащего, работника МФЦ при первоначальном отказе в приеме документов, необходимых для предоставления муниципальной услуги, либо в предоставлении муниципальной услуги, о чем в письменном виде за подписью руководителя органа Администрации, предоставляющего муниципальную услугу, уведомляется заявитель, а также приносятся извинения за доставленные неудобства.

2.5. Исчерпывающий перечень оснований для отказа в приеме документов, необходимых для предоставления муниципальной услуги

25. Основаниями для отказа в приеме документов, необходимых для предоставления муниципальной услуги, являются следующие обстоятельства:

1) лицо, подающее документы, не относится к числу заявителей в соответствии с пунктами 2 и 3 настоящего административного регламента;

2) заявитель представил неполный комплект документов, установленный пунктом 18 настоящего административного регламента;

3) заявитель представил документы, оформление и (или) способ представления которых не соответствует установленным требованиям пунктов 21, 22, 23 настоящего административного регламента;

4) наличие в заявлении и приложенных документах исправлений, подчисток либо приписок, зачеркнутых слов, записей, выполненных карандашом;

5) текст заявления не поддается прочтению.

26. Не допускается отказ в приеме документов, необходимых для предоставления муниципальной услуги, в случае если запрос заявителя подан в соответствии с информацией о сроках и порядке предоставления муниципальной услуги, размещенной на Архангельском региональном портале государственных и муниципальных услуг (функций) и официальном информационном Интернет – портале муниципального образования "Город Архангельск".

27. Не допускается повторный отказ в приеме документов, необходимых для предоставления муниципальной услуги, если такой отказ приводит к нарушению требований, предусмотренных пунктом 4 части 1 статьи 7 Федерального закона от 27 июля 2010 года № 210-ФЗ "Об организации предоставления государственных и муниципальных услуг".

2.6. Исчерпывающий перечень оснований для приостановления или отказа в предоставлении муниципальной услуги

28. Оснований для приостановления предоставления муниципальной услуги не предусмотрено.

29. Основаниями для принятия решения об отказе в предоставлении муниципальной услуги являются следующие обстоятельства:

1) отказ заявителя от предоставления муниципальной услуги путем подачи заявления;

2) несоответствие представленных документов требованиям, установленным пунктами 18, 21, 22 настоящего административного регламента, выявленное на стадии рассмотрения документов;

3) подача заявления о предоставлении муниципальной услуги на земельный участок, объект капитального строительства, в отношении которых не осуществлен государственный кадастровый учет;

4) наличие противоречий и несоответствий в документах и информации, необходимых для предоставления муниципальной услуги, представленных заявителем и/или полученных в порядке межведомственного информационного взаимодействия;

5) отсутствие у заявителя прав на земельный участок, на котором расположен объект капитального строительства, прав на объект капитального строительства, относительно которых испрашивается разрешение на условно разрешенный вид использования земельного участка или объекта капитального строительства;

6) отсутствие запрашиваемого условно разрешенного вида использования земельного участка, объекта капитального строительства в градостроительном регламенте зоны, в которой расположен земельный участок;

30. Не допускается отказ в предоставлении муниципальной услуги в случае, если запрос заявителя подан в соответствии с информацией о сроках и порядке предоставления муниципальной услуги, размещенной на Архангельском региональном портале государственных и муниципальных услуг (функций) и официальном информационном Интернет-портале муниципального образования "Город Архангельск".

31. Не допускается отказ в предоставлении муниципальной услуги по основаниям, предусмотренным подпунктами 2 – 6 пункта 29 настоящего административного регламента, если такой отказ приводит к нарушению требований, предусмотренных пунктом 4 части 1 статьи 7 Федерального закона от 27 июля 2010 года № 210-ФЗ "Об организации предоставления государственных и муниципальных услуг".

2.7. Перечень услуг, которые являются необходимыми и обязательными для предоставления муниципальной услуги, в том числе сведения о документе (документах), выдаваемом (выдаваемых) организациями, участвующими в предоставлении муниципальной услуги

32. Услуги, которые являются необходимыми и обязательными для предоставления муниципальной услуги, в том числе сведения о документе (документах), выдаваемом (выдаваемых) организациями, участвующими в предоставлении муниципальной услуги, отсутствуют.

2.8. Порядок, размер и основания взимания платы с заявителя при предоставлении муниципальной услуги

33. Муниципальная услуга предоставляется на безвозмездной основе.

2.9. Требования к помещениям, в которых предоставляется муниципальная услуга

34. Помещения Администрации, предназначенные для предоставления муниципальной услуги, обозначаются соответствующими табличками с указанием номера кабинета, названия соответствующего подразделения органа, фамилий, имен и отчеств муниципальных служащих Администрации, организующих предоставление муниципальной услуги, мест приема и выдачи документов, мест информирования заявителей.

Прием заявителей осуществляется в специально предназначенных для этого помещениях Администрации. Для ожидания приема отводятся места, оснащенные стульями и столами для возможности оформления документов. В местах информирования заявителей размещаются информационные стенды с информацией, предусмотренной пунктом 6 настоящего административного регламента.

35. Помещения Администрации, предназначенные для предоставления муниципальной услуги, должны удовлетворять требованиям об обеспечении беспрепятственного доступа инвалидов к объектам социальной, инженерной и транспортной инфраструктур и к предоставляемым в них услугам в соответствии с законодательством Российской Федерации о социальной защите инвалидов, включая:

условия для беспрепятственного доступа к помещениям, расположенным в здании, в котором предоставляется муниципальная услуга;

возможность самостоятельного, с помощью служащих, организующих предоставление муниципальной услуги передвижения по зданию, в котором расположены помещения, предназначенные для предоставления муниципальной услуги, в целях доступа к месту предоставления муниципальной услуги, входа в такое здание и выхода из него;

возможность посадки в транспортное средство и высадки из него перед входом в здание, в котором расположены помещения, предназначенные для предоставления муниципальной услуги, в том числе с использованием кресла-коляски, с помощью служащих, организующих предоставление муниципальной услуги;

сопровождение инвалидов, имеющих стойкие расстройства функции зрения и самостоятельного передвижения, и оказание им помощи в здании, в котором расположены помещения, предназначенные для предоставления муниципальной услуги;

надлежащее размещение оборудования и носителей информации, необходимых для обеспечения беспрепятственного доступа инвалидов к помещениям, предназначенным для предоставления муниципальной услуги, с учетом ограничений их жизнедеятельности;

дублирование необходимой для получения муниципальной услуги звуковой и зрительной информации, а также надписей, знаков и иной текстовой и графической информации знаками, выполненными рельефно-точечным шрифтом Брайля, допуск сурдопереводчика и тифлосурдопереводчика;

допуск собаки-проводника в здание, в котором расположены помещения, предназначенные для предоставления муниципальной услуги, при наличии документа, подтверждающего специальное обучение собаки-проводника и выданного по форме и в порядке, которые определены уполномоченным федеральным органом исполнительной власти;

оказание инвалидам необходимой помощи в доступной для них форме в уснении порядка предоставления муниципальной услуги, в оформлении предусмотренных настоящим административным регламентом документов, в совершении ими других необходимых для получения результата муниципальной услуги действий;

оказание служащими, организующими предоставление муниципальной услуги, помощи инвалидам в преодолении барьеров, мешающих получению ими муниципальной услуги наравне с другими лицами.

36. Помещения МФЦ должны соответствовать требованиям комфортности и доступности для получателей муниципальных услуг, установленным Правилами организации деятельности многофункциональных центров предоставления государственных и муниципальных услуг, утвержденными постановлением Правительства Российской Федерации от 22 декабря 2012 года № 1376.

2.10. Показатели доступности и качества муниципальной услуги

37. Показателями доступности муниципальной услуги являются:

1) предоставление заявителями информации о правилах предоставления муниципальной услуги в соответствии с подпунктом 1.3 настоящего административного регламента;

2) обеспечение заявителями возможности обращения за предоставлением муниципальной услуги через представителя;

3) запись на прием в Администрацию для подачи запросов о предоставлении муниципальной услуги (заявлений с прилагаемыми к ним документами);

4) размещение на Архангельском региональном портале государственных и муниципальных услуг (функций) форм документов, необходимых для предоставления муниципальной услуги и обеспечение возможности их копирования и заполнения в электронной форме;

5) предоставление заявителям возможности получения муниципальной услуги в МФЦ;

6) безвозмездность предоставления муниципальной услуги.

38. Показателями качества муниципальной услуги являются:

1) отсутствие случаев нарушения сроков при предоставлении муниципальной услуги;

2) отсутствие случаев удовлетворения в судебном порядке заявлений заявителей, оспаривающих решения и действия (бездействие) Администрации, ее должностных лиц, муниципальных служащих;

3) отсутствие случаев назначения административных наказаний в отношении должностных лиц, муниципальных служащих Администрации за нарушение законодательства об организации предоставления муниципальных услуг;

4) количество взаимодействий заявителя с должностными лицами при предоставлении муниципальной услуги не более 2 раз.

III. Состав, последовательность и сроки выполнения административных процедур, требования к порядку их выполнения, в том числе особенности выполнения административных процедур в МФЦ

39. Предоставление муниципальной услуги включает в себя следующие административные процедуры:

1) регистрация запроса заявителя о предоставлении муниципальной услуги;

2) рассмотрение вопроса о предоставлении муниципальной услуги и принятие решения о выдаче результата предоставления муниципальной услуги;

3) выдача заявителю результата предоставления муниципальной услуги.

3.1. Регистрация запроса заявителя о предоставлении муниципальной услуги

40. Основанием для начала предоставления муниципальной услуги является получение Администрацией запроса заявителя о предоставлении муниципальной услуги (пункт 18 настоящего административного регламента).

41. В целях регистрации запроса заявителя муниципального служащий Администрации, ответственный за прием документов, в срок, указанный в подпункте 1 пункта 14 настоящего административного регламента, проверяет полноту и правильность оформления полученных документов и устанавливает наличие или отсутствие оснований для отказа в приеме документов, необходимых для предоставления муниципальной услуги, (подраздел 2.5 настоящего административного регламента).

42. В случае наличия оснований для отказа в приеме документов (подраздел 2.5 настоящего административного регламента), муниципальный служащий Администрации, ответственный за прием документов, подготавливает уведомление об этом.

В уведомлении указывается конкретное основание для отказа в приеме документов с разъяснением, в чем оно состоит, а также в случаях, предусмотренных подпунктами 2 и 3 пункта 25 настоящего административного регламента, перечень недостающих документов и (или) документов, оформление и (или) способ представления которых не соответствует установленным требованиям.

Уведомление об отказе в приеме документов подписывается руководителем органа Администрации, осуществляющего прием документов, и вручается заявителю в течение срока, указанного в пункте 16 настоящего административного регламента лично (в случае его явки) либо направляется заявителю:

почтовым отправлением – если заявитель обратился за получением муниципальной услуги посредством почтового отправления либо указал в заявлении почтовое отправление в качестве способа предоставления результата муниципальной услуги;

через МФЦ – если заявитель обратился за получением муниципальной услуги через МФЦ;

любым из способов, предусмотренных абзацами третьим и четвертым настоящего пункта, – если заявитель указал на такой способ в запросе.

43. В случае отсутствия оснований для отказа в приеме документов (подраздел 2.5 настоящего административного регламента), поступивших в Администрацию, муниципальный служащий Администрации, ответственный за прием документов, регистрирует запрос заявителя в системе электронного документооборота "Дело" и направляет его муниципальному служащему Администрации, ответственному за рассмотрение вопроса о предоставлении разрешения на условно разрешенный вид использования земельного участка или объекта капитального строительства (далее – муниципальный служащий, ответственный за рассмотрение вопроса о предоставлении разрешения).

44. Результатом административной процедуры является прием и регистрация заявления с прилагаемыми к нему документами или отказ в приеме документов.

3.2. Рассмотрение вопроса о предоставлении муниципальной услуги и принятие решения о выдаче результата предоставления муниципальной услуги

45. Основанием для начала выполнения административной процедуры является регистрация запроса заявителя о предоставлении муниципальной услуги.

46. Муниципальный служащий, ответственный за рассмотрение вопроса о предоставлении разрешения, в срок, не превышающий трех рабочих дней:

1) направляет в Управление Федеральной службы государственной регистрации, кадастра и картографии по Архангельской области и Ненецкому автономному округу межведомственные информационные запросы в отношении соответствующего земельного участка и (или) объектов капитального строительства, расположенных в границах земельного участка.

Указанные межведомственные информационные запросы направляются через единую систему межведомственного электронного взаимодействия или Архангельскую региональную систему межведомственного электронного взаимодействия. В случае невозможности направления межведомственного запроса в электронной форме через единую систему межведомственного электронного взаимодействия или Архангельскую региональную систему межведомственного электронного взаимодействия указанный запрос направляется по почте, электронной почте или факсимильной связи;

2) проверяет наличие или отсутствие оснований для отказа в предоставлении муниципальной услуги (пункт 29 настоящего административного регламента).

47. В случае наличия оснований для отказа в предоставлении муниципальной услуги, предусмотренных пунктом 29 настоящего административного регламента, муниципальный служащий Администрации, ответственный за рассмотрение вопроса о предоставлении разрешения, в срок, предусмотренный подпунктом 2 пункта 14 настоящего административного регламента, подготавливает письмо об отказе в предоставлении муниципальной услуги.

В письме об отказе в предоставлении муниципальной услуги указывается конкретное основание для отказа и разъясняется, в чем оно состоит.

48. Письмо об отказе в предоставлении муниципальной услуги подписывается директором департамента градостроительства Администрации и передается муниципальному служащему Администрации, ответственному за выдачу документов, в срок, предусмотренный подпунктом 3 пункта 14 настоящего административного регламента.

49. В случае отсутствия оснований для отказа в предоставлении муниципальной услуги, предусмотренных пунктом 29 настоящего административного регламента, муниципальный служащий Администрации, ответственный за рассмотрение вопроса о предоставлении разрешения, в срок, не превышающий пяти рабочих дней:

1) формирует, направляет в Управление Федеральной службы государственной регистрации, кадастра и картографии по Архангельской области и Ненецкому автономному округу межведомственные информационные запросы в отношении: земельных участков, имеющих общие границы с земельным участком, применительно к которому запрашивается данное разрешение;

объектов капитального строительства, расположенных на земельных участках, имеющих общие границы с земельным участком, применительно к которому запрашивается данное разрешение;

помещений, являющихся частью объекта капитального строительства, применительно к которому запрашивается данное разрешение.

Указанные межведомственные информационные запросы направляются через единую систему межведомственного электронного взаимодействия или Архангельскую региональную систему межведомственного электронного взаимодействия. В случае невозможности направления межведомственного запроса в электронной форме через единую систему межведомственного электронного взаимодействия или Архангельскую региональную систему межведомственного электронного взаимодействия указанный запрос направляется по почте, электронной почте или факсимильной связи;

2) обеспечивает подготовку сведений из государственной информационной системы обеспечения градостроительной деятельности на территории городского округа "Город Архангельск" в отношении соответствующего земельного участка или объекта капитального строительства, применительно к которому запрашивается данное разрешение, земельных участков, имеющих общие границы с земельным участком, применительно к которому запрашивается данное разрешение;

50. На основании документов, указанных в подпункте 1 пункта 46, пункте 49 настоящего административного регламента, муниципальный служащий Администрации, ответственный за рассмотрение вопроса о предоставлении разрешения, в течение двух рабочих дней обеспечивает подготовку:

1) проекта распоряжения Главы городского округа "Город Архангельск" о предоставлении разрешения на условно разрешенный вид использования земельного участка или объекта капитального строительства (далее – Проект);

2) проекта распоряжения Главы городского округа "Город Архангельск" о проведении общественных обсуждений Проекта.

Решение о проведении указанных обсуждений принимает Глава городского округа "Город Архангельск".

51. Документы, указанные в пункте 50 настоящего административного регламента, рассматриваются на заседании комиссии по землепользованию и застройке городского округа "Город Архангельск" (далее – Комиссия) в соответствии с Положением об организации и проведении общественных обсуждений или публичных слушаний по вопросам градостроительной деятельности на территории городского округа "Город Архангельск", утвержденным решением Архангельской городской Думы от 20 июня 2018 года № 688, (далее – Положение).

Протокол заседания Комиссии подписывается председателем Комиссии, в случае его отсутствия – заместителем председателя Комиссии или председателемствующим Комиссии.

52. Муниципальный служащий Администрации, ответственный за рассмотрение вопроса о предоставлении разрешения, с момента принятия Комиссией решения о назначении общественных обсуждений Проекта обеспечивает:

1) подготовку оповещения о начале общественных обсуждений Проекта, которое подлежит:

опубликованию в газете "Архангельск – город воинской славы" и на официальном информационном Интернет-портале муниципального образования "Город Архангельск" не позднее, чем за семь дней до дня размещения на официальном информационном Интернет-портале муниципального образования "Город Архангельск" Проекта, подлежащего рассмотрению на общественных обсуждениях;

распространению на информационных стендах, оборудованных около и внутри здания Администрации и около и внутри здания администрации территориального округа городского округа "Город Архангельск", в отношении подведомственной территории которой проводятся общественные обсуждения;

2) подготовку оповещений о проведении общественного обсуждения Проекта правообладателям земельных участков, имеющих общие границы с земельным участком, применительно к которому запрашивается данное разрешение, правообладателям объектов капитального строительства, расположенных на земельных участках, имеющих общие границы с земельным участком, применительно к которому запрашивается данное разрешение, и правообладателям помещений, являющихся частью объекта капитального строительства, применительно к которому запрашивается данное разрешение.

53. Распространение оповещений о начале общественных обсуждений Проекта на информационных стендах, оборудованных около и внутри здания Администрации, осуществляет специалист департамента градостроительства Администрации в соответствии с планом работы по подготовке и проведению общественных обсуждений проекта, утвержденным Комиссией.

Распространение оповещений о начале общественных обсуждений Проекта на информационных стендах, оборудованных около и внутри здания администрации территориального округа городского округа "Город Архангельск", в отношении подведомственной территории которой проводятся общественные обсуждения, осуществляет специалист администрации территориального округа Администрации, расположенной на территории, в отношении которой проводятся общественные обсуждения в соответствии с планом работы по подготовке и проведению общественных обсуждений проекта, утвержденным Комиссией.

Отправку оповещений о проведении общественных обсуждений Проекта правообладателям земельных участков, имеющих общие границы с земельным участком, применительно к которому запрашивается данное разрешение, правообладателям объектов капитального строительства, расположенных на земельных участках, имеющих общие границы с земельным участком, применительно к которому запрашивается данное разрешение, и правообладателям помещений, являющихся частью объекта капитального строительства, применительно к которому запрашивается данное разрешение, и правообладателям помещений,

являющихся частью объекта капитального строительства, применительно к которому запрашивается данное разрешение, осуществляет специалист департамента градостроительства Администрации в течение двух рабочих дней с момента их поступления.

54. Оповещения о начале общественных обсуждений Проекта: публикуются в газете "Архангельск – город воинской славы" в соответствии с графиком выхода издания; публикуются на официальном информационном Интернет-портале муниципального образования "Город Архангельск", распространяются на информационных стендах, направляются правообладателям земельных участков, имеющих общие границы с земельным участком, применительно к которому запрашивается данное разрешение, правообладателям объектов капитального строительства, расположенных на земельных участках, имеющих общие границы с земельным участком, применительно к которому запрашивается данное разрешение, и правообладателям помещений, являющихся частью объекта капитального строительства, применительно к которому запрашивается данное разрешение не позднее дня выхода издания, определенного для официального опубликования правовых актов городского округа "Город Архангельск".

55. В срок, не превышающий двух рабочих дней со дня завершения периода проведения общественных обсуждений в соответствии с Положением, составляется протокол общественных обсуждений Проекта.

Протокол общественных обсуждений Проекта, подписывается председателем Комиссии, в случае его отсутствия – заместителем председателя Комиссии или председателем Комиссии.

56. В срок, не превышающий трех рабочих дней с момента подписания протокола общественных обсуждений Проекта на его основании Комиссия:

1) осуществляет подготовку заключения о результатах общественных обсуждений Проекта, которое подлежит опубликованию в газете "Архангельск – город воинской славы" и на официальном информационном Интернет-портале муниципального образования "Город Архангельск" в срок не более 15 рабочих дней со дня оповещения жителей городского округа "Город Архангельск" об их проведении;

2) на основании заключения о результатах общественных обсуждений Проекта осуществляет подготовку рекомендаций о предоставлении разрешения на условно разрешенный вид использования или об отказе в предоставлении такого разрешения с указанием причин принятого решения.

57. Заключение о результатах общественных обсуждений и рекомендации, подписанные председателем Комиссии, в случае его отсутствия – заместителем председателя Комиссии или председательствующим Комиссии, направляются Главе городского округа "Город Архангельск".

58. На основании указанных рекомендаций Глава городского округа "Город Архангельск" в течение трех дней со дня поступления таких рекомендаций принимает решение о предоставлении разрешения на условно разрешенный вид использования или об отказе в предоставлении такого разрешения.

Указанное решение подлежит опубликованию в газете "Архангельск – город воинской славы" и на официальном информационном Интернет-портале муниципального образования "Город Архангельск".

59. В случае если условно разрешенный вид использования земельного участка или объекта капитального строительства включен в градостроительный регламент в установленном для внесения изменений в правила землепользования и застройки порядке после проведения публичных слушаний по инициативе физического или юридического лица, заинтересованного в предоставлении разрешения на условно разрешенный вид использования, решение о предоставлении разрешения на условно разрешенный вид использования такому лицу принимается без проведения общественных обсуждений.

60. Распоряжение Главы городского округа "Город Архангельск" о предоставлении разрешения на условно разрешенный вид использования земельного участка или объекта капитального строительства или об отказе в предоставлении разрешения на условно разрешенный вид использования земельного участка или объекта капитального строительства подписывается Главой городского округа "Город Архангельск" и передается с сопроводительным письмом, подписанным директором департамента градостроительства Администрации, муниципальному служащему Администрации, ответственному за выдачу документов, в срок, предусмотренный подпунктом 3 пункта 14 настоящего административного регламента.

61. Результатом административной процедуры является:

Подписание Главой городского округа "Город Архангельск" распоряжения о предоставлении разрешения на условно разрешенный вид использования земельного участка или объекта капитального строительства либо распоряжения об отказе в предоставлении разрешения на условно разрешенный вид использования земельного участка или объекта капитального строительства или подписание директором департамента градостроительства Администрации письма об отказе в предоставлении муниципальной услуги.

3.3. Выдача заявителю результата предоставления муниципальной услуги

62. Основанием для начала выполнения административной процедуры является подписание документов, предусмотренных пунктом 61 настоящего административного регламента, (далее – результат предоставления муниципальной услуги).

63. Муниципальный служащий Администрации, ответственный за выдачу документов, в срок, предусмотренный подпунктом 4 пункта 14 настоящего административного регламента, вручает результат предоставления муниципальной услуги заявителю лично (в случае его явки) либо направляет заявителю:

почтовым отправлением – если заявитель обратился за получением муниципальной услуги посредством почтового отправления либо указал в заявлении почтовое отправление в качестве способа предоставления результата муниципальной услуги;

через МФЦ – если заявитель обратился за получением муниципальной услуги через МФЦ (в случае предоставления муниципальной услуги в МФЦ).

Результат вручается любым из способов, предусмотренных абзацами первым и вторым настоящего пункта, – если заявитель указал на такой способ в запросе.

В случае если заявитель не указал способ получения результата предоставления муниципальной услуги в запросе, результат направляется заявителю почтовым отправлением.

В случае неявки заявителя, указавшего в запросе способ личного получения результата предоставления муниципальной услуги, в течение 30 дней со дня истечения срока, указанного в пункте 16 настоящего административного регламента, результат направляется заявителю почтовым отправлением.

64. В случае выявления заявителем в полученных документах опечаток и (или) ошибок заявитель представляет в Администрацию одним из способов, предусмотренных пунктом 23 настоящего административного регламента, заявление в свободной форме об исправлении таких опечаток и (или) ошибок.

Муниципальный служащий Администрации, ответственный за рассмотрение вопроса о предоставлении разрешения, в срок, не превышающий двух рабочих дней со дня поступления соответствующего заявления, проводит проверку указанных в заявлении сведений.

В случае выявления допущенных опечаток и (или) ошибок в выданных в результате предоставления муниципальной услуги документах муниципальных служащий, ответственный за рассмотрение вопроса о предоставлении разрешения, осуществляет их замену в срок, не превышающий пяти рабочих дней со дня поступления соответствующего заявления.

65. В случае утраты документов, предусмотренных пунктом 61 настоящего административного регламента, выдается его дубликат.

Заявитель представляет в Администрацию одним из способов, предусмотренных пунктом 23 настоящего административного регламента, заявление в свободной форме о выдаче дубликата документов, предусмотренных пунктом 61 настоящего административного регламента (далее – заявление о выдаче дубликата).

Муниципальный служащий Администрации, ответственный за рассмотрение вопроса о предоставлении разрешения, в срок, не превышающий двух рабочих дней со дня поступления соответствующего заявления, проводит проверку указанных в заявлении сведений.

Основаниями для отказа в выдаче дубликата документов, предусмотренных пунктом 61 настоящего административного регламента, являются:

отсутствие в заявлении о выдаче дубликата информации, позволяющей идентифицировать ранее выданные документы, предусмотренные пунктом 61 настоящего административного регламента;

предоставление заявления о выдаче дубликата неполномочным лицом в соответствии с пунктами 2, 3 настоящего административного регламента;

представление заявления способом не соответствующим требованиям, предусмотренным пунктом 23 настоящего административного регламента.

66. В течение пяти рабочих дней со дня принятия решения о предоставлении разрешения на условно разрешенный вид использования земельного участка или объекта капитального строительства муниципальный служащий, ответственный за рассмотрение вопроса о предоставлении разрешения, направляет в Управление Федеральной службы государственной регистрации, кадастра и картографии по Архангельской области и Ненецкому автономному округу документы (содержащиеся в них сведения) для внесения сведений в Единый государственный реестр недвижимости в соответствии со статьей 32 главы 4 Федерального закона от 13 июля 2015 года № 218-ФЗ "О государственной регистрации недвижимости".

67. Результатом административной процедуры является выдача заявителю документов, предусмотренных пунктом 61 настоящего административного регламента.

3.4. Порядок предоставления муниципальной услуги в МФЦ

68. К административным процедурам, исполняемым МФЦ, относятся:

1) информирование заявителей о порядке предоставления муниципальной услуги, о ходе выполнения запроса о предоставлении муниципальной услуги, а также консультирование заявителей о порядке предоставления муниципальной услуги в МФЦ;

2) прием запросов заявителей о предоставлении муниципальной услуги и иных документов, необходимых для предоставления муниципальной услуги;

3) выдача заявителю результата предоставления муниципальной услуги, в том числе выдача документов на бумажном носителе, подтверждающих содержание электронных документов, направленных в МФЦ по результатам предоставления муниципальной услуги Администрацией.

IV. Формы контроля за исполнением административного регламента

69. Контроль за исполнением настоящего административного регламента осуществляется директором департамента градостроительства Администрации в следующих формах:

текущий контроль за исполнением муниципальными служащими Администрации административных действий при предоставлении муниципальной услуги;

рассмотрение жалоб на решения, действия (бездействие) должностных лиц, муниципальных служащих Администрации, выполняющих административные действия при предоставлении муниципальной услуги.

70. Обязанности муниципальных служащих Администрации по исполнению настоящего административного регламента, а также их персональная ответственность за неисполнение или ненадлежащее исполнение своих обязанностей закрепляются в должностных инструкциях соответствующих муниципальных служащих.

При выявлении нарушений при предоставлении муниципальной услуги осуществляется привлечение виновных лиц к ответственности в соответствии с законодательством Российской Федерации.

71. Граждане, их объединения и организации в случае выявления фактов нарушения порядка предоставления муниципальной услуги или ненадлежащего исполнения настоящего административного регламента вправе обратиться с жалобой в Администрацию.

72. Решения Администрации могут быть оспорены в порядке, предусмотренном Федеральным законом от 27 июля 2010 года № 210-ФЗ "Об организации предоставления государственных и муниципальных услуг", и в судебном порядке.

V. Досудебный (внесудебный) порядок обжалования решений и действий (бездействия) Администрации, ее должностных лиц либо муниципальных служащих, а также МФЦ и их работников

73. Заявитель вправе в досудебном (внесудебном) порядке обратиться с жалобой на решения и (или) действия (бездействие) Администрации, её должностных лиц, муниципальных служащих Администрации, а также МФЦ, их работников (далее – жалоба).

74. Жалобы подаются:

на решения или действия (бездействие) должностных лиц либо муниципальных служащих Администрации – руководителю органа Администрации, предоставляющего муниципальную услугу;

на решения и действия (бездействие) руководителя органа Администрации, предоставляющего муниципальную услугу, – Главе городского округа "Город Архангельск" или заместителю Главы городского округа "Город Архангельск", курирующему его деятельность;

на решения и действия (бездействие) работников Архангельского регионального многофункционального центра предоставления государственных и муниципальных услуг – руководителю Архангельского регионального многофункционального центра предоставления государственных и муниципальных услуг;

на решения и действия (бездействие) руководителя Архангельского регионального многофункционального центра предоставления государственных и муниципальных услуг – министру связи и информационных технологий Архангельской области;

на решения и действия (бездействие) работника организации, привлекаемой Архангельским региональным многофункциональным центром предоставления государственных и муниципальных услуг, – руководителю этой организации.

75. Жалобы рассматриваются должностными лицами, указанными в пункте 63 настоящего административного регламента, в порядке, предусмотренном Федеральным законом от 27 июля 2010 года № 210-ФЗ "Об организации предоставления государственных и муниципальных услуг", Правилами подачи и рассмотрения жалоб на решения и действия (бездействие) органов Администрации муниципального образования "Город Архангельск", их должностных лиц либо муниципальных служащих, а также Архангельского регионального многофункционального центра предоставления государственных и муниципальных услуг, работников Архангельского регионального многофункционального центра предоставления государственных и муниципальных услуг, утвержденными постановлением мэрии города Архангельска от 28 августа 2014 года № 712 и настоящим административным регламентом.

ПРИЛОЖЕНИЕ

к административному регламенту предоставления муниципальной услуги "Предоставление разрешений на условно разрешенный вид использования земельного участка или объекта капитального строительства на территории городского округа "Город Архангельск" Архангельской области"

Форма (образец) заявления

Председателю комиссии по землепользованию и застройке городского округа "Город Архангельск" пл. В.И. Ленина, д. 5, г. Архангельск, 163000

от

для физических лиц

Ф.И.О. полностью:

документ, удостоверяющий личность Заявителя (представителя Заявителя):

(вид документа, серия, номер, кем и когда выдан)

Почтовый адрес:

Телефон: _____

Электронная почта: _____

_____ для юридических лиц

_____ (полное наименование организации от организационно-правовой формы)

в лице: _____

_____ (Ф.И.О. руководителя или уполномоченного лица)

документ удостоверяющий личность Заявителя (представителя Заявителя):

(вид документа, серия номер, кем и когда выдан)

ИИН _____

ОГРН _____

_____ Место нахождения:

_____ Почтовый адрес:

АДМИНИСТРАЦИЯ ГОРОДСКОГО ОКРУГА "ГОРОД АРХАНГЕЛЬСК"

ПОСТАНОВЛЕНИЕ

от 6 октября 2021 г. № 2003

Об утверждении административного регламента предоставления муниципальной услуги "Предоставление разрешения на отклонение от предельных параметров разрешенного строительства, реконструкции объектов капитального строительства на территории городского округа "Город Архангельск" Архангельской области"

В соответствии со статьей 13 Федерального закона от 27 июля 2010 года № 210-ФЗ "Об организации предоставления государственных и муниципальных услуг", подпунктом 4 пункта 2 статьи 7 областного закона от 2 июля 2012 года № 508-32-ОЗ "О государственных и муниципальных услугах в Архангельской области и дополнительных мерах по защите прав человека и гражданина при их предоставлении" Администрация городского округа "Город Архангельск" **постановляет**:

1. Утвердить прилагаемый административный регламент предоставления муниципальной услуги "Предоставление разрешения на отклонение от предельных параметров разрешенного строительства, реконструкции объектов капитального строительства на территории городского округа "Город Архангельск" Архангельской области" (далее – административный регламент).

2. Установить, что положения административного регламента в части, касающейся предоставления муниципальной услуги через Государственное автономное учреждение Архангельской области "Архангельский региональный многофункциональный центр предоставления государственных и муниципальных услуг" и (или) привлекаемые им организации, применяются со дня вступления в силу соглашения о взаимодействии между Государственным автономным учреждением Архангельской области "Архангельский региональный многофункциональный центр предоставления государственных и муниципальных услуг" и Администрацией городского округа "Город Архангельск" и в течение срока действия такого соглашения.

Установить, что в случаях, предусмотренных соглашением о взаимодействии между Государственным автономным учреждением Архангельской области "Архангельский региональный многофункциональный центр предоставления государственных и муниципальных услуг" и Администрацией городского округа "Город Архангельск", административные действия, связанные с межведомственным информационным взаимодействием, предусмотренные административным регламентом, осуществляются уполномоченными работниками Государственного автономного учреждения Архангельской области "Архангельский региональный многофункциональный центр предоставления государственных и муниципальных услуг" и (или) привлекаемых им организаций. В этих случаях данные административные действия, предусмотренные административным регламентом, муниципальными служащими Администрации городского округа "Город Архангельск" не осуществляются.

3. Признать утратившими силу: постановление Администрации муниципального образования "Город Архангельск": от 28 марта 2019 года № 433 "Об утверждении административного регламента предоставления муниципальной услуги "Предоставление разрешения на отклонение от предельных параметров разрешенного строительства, реконструкции объектов капитального строительства на территории муниципального образования "Город Архангельск" Архангельской области";

от 18 февраля 2020 года № 306 "О внесении изменений в административный регламент предоставления муниципальной услуги "Предоставление разрешения на отклонение от предельных параметров разрешенного строительства, реконструкции объектов капитального строительства на территории муниципального образования "Город Архангельск" Архангельской области";

от 16 июня 2020 года № 1029 "О внесении изменения в административный регламент предоставления муниципальной услуги "Предоставление разрешения на отклонение от предельных параметров разрешенного строительства, реконструкции объектов капитального строительства на территории муниципального образования "Город Архангельск" Архангельской области";

от 25 декабря 2020 года № 317 "О внесении изменений в административные регламенты предоставления муниципальных услуг "Предоставление разрешения на условно разрешенный вид использования земельного участка или объекта капитального строительства на территории муниципального образования "Город Архангельск" Архангельской области" и "Предоставление разрешения на отклонение от предельных параметров разрешенного строительства, реконструкции объектов капитального строительства на территории муниципального образования "Город Архангельск" Архангельской области";

от 25 декабря 2020 года № 325 "О внесении изменений в Административный регламент предоставления муниципальной услуги "Предоставление разрешения на отклонение от предельных параметров разрешенного строительства, реконструкции объектов капитального строительства на территории муниципального образования "Город Архангельск" Архангельской области" и в приложение к нему";

постановление Администрации городского округа "Город Архангельск" от 13 апреля 2021 года № 693 "О внесении изменений в административный регламент предоставления муниципальной услуги "Предоставление разрешения на отклонение от предельных параметров разрешенного строительства, реконструкции объектов капитального строительства на территории муниципального образования "Город Архангельск" Архангельской области".

4. Опубликовать постановление в газете "Архангельск – город воинской славы" и на официальном информационном Интернет-портале муниципального образования "Город Архангельск".

Глава городского округа
"Город Архангельск"

Д.А. Морев

ПРИЛОЖЕНИЕ
к постановлению Администрации
городского округа "Город Архангельск"
от 6 октября 2021 г. № 2003

АДМИНИСТРАТИВНЫЙ РЕГЛАМЕНТ предоставления муниципальной услуги "Предоставление разрешения на отклонение от предельных параметров разрешенного строительства, реконструкции объектов капитального строительства на территории городского округа "Город Архангельск" Архангельской области"

I. Общие положения

1.1. Предмет регулирования административного регламента

1. Настоящий административный регламент устанавливает порядок предоставления муниципальной услуги "Предоставление разрешения на отклонение от предельных параметров разрешенного строительства, реконструкции объектов капитального строительства на территории городского округа "Город Архангельск" Архангельской области" (далее – муниципальная услуга) и стандарт предоставления муниципальной услуги, включая сроки и последовательность административных процедур и административных действий Администрации городского округа "Город Архангельск" (далее – Администрация) при осуществлении полномочий по предоставлению муниципальной услуги.

1.2. Круг заявителей

2. Заявителями при предоставлении муниципальной услуги являются:

1) физические лица, являющиеся правообладателями земельных участков и (или) объектов капитального строительства на территории городского округа "Город Архангельск";

2) юридические лица (за исключением государственных органов и их территориальных органов, органов государственных внебюджетных фондов и их территориальных органов, органов местного самоуправления), являющиеся правообладателями земельных участков и (или) объектов капитального строительства на территории городского округа "Город Архангельск".

3. От имени физических лиц, указанных в пункте 2 настоящего административного регламента, вправе выступать: представитель физического лица при представлении доверенности, подписанной физическим лицом и оформленной в соответствии с гражданским законодательством; законный представитель физического лица при представлении документов, подтверждающих права законного представителя.

От имени организаций (юридических лиц), указанных в пункте 2 настоящего административного регламента, вправе выступать:

руководитель организации при представлении документов, подтверждающих его полномочия; представитель организации при представлении доверенности, подписанной руководителем организации или иным уполномоченным на это лицом в соответствии с законом и учредительными документами организации.

Документ, подтверждающий полномочия выступать от имени заявителя, предоставляется в орган, предоставляющий муниципальную услугу, вместе с запросом о предоставлении муниципальной услуги.

В случае оформления доверенности, подтверждающей правомочие на обращение за получением муниципальной услуги в форме электронного документа, доверенность, выданная организацией, удостоверяется усиленной квалифицированной электронной подписью правомочного должностного лица организации, а доверенность, выданная физическим лицом, – усиленной квалифицированной электронной подписью нотариуса.

1.3. Требования к порядку информирования о предоставлении муниципальной услуги

4. Информация о правилах предоставления муниципальной услуги может быть получена:

по телефону;
по электронной почте;
по почте путем обращения заявителя с письменным запросом о предоставлении информации;
при личном обращении заявителя;
на официальном информационном Интернет-портале муниципального образования "Город Архангельск";
на Архангельском региональном портале государственных и муниципальных услуг (функций);
в помещениях органа Администрации, предоставляющего муниципальную услугу, (на информационных стендах);
в Архангельском региональном многофункциональном центре предоставления государственных и муниципальных услуг" и (или) привлекаемых им иных организациях (далее – МФЦ).

5. При информировании по телефону, по электронной почте, по почте (путем обращения заявителя с письменным запросом о предоставлении информации) и при личном обращении заявителя:

1) сообщается следующая информация: контактные данные органа Администрации, предоставляющего муниципальную услугу (почтовый адрес, адрес официального сайта Администрации в информационно-телекоммуникационной сети "Интернет", номер телефона для справок, адрес электронной почты);

график работы органа Администрации, предоставляющего муниципальную услугу, с заявителями в целях оказания содействия при подаче запросов заявителей в электронной форме;

график работы органа Администрации, предоставляющего муниципальную услугу, с заявителями по иным вопросам их взаимодействия;

сведения о порядке досудебного (внесудебного) обжалования решений и действий (бездействия) органа Администрации, предоставляющего муниципальную услугу, его должностных лиц либо муниципальных служащих, а также МФЦ и их работников.

2) осуществляется консультирование по порядку предоставления муниципальной услуги.
Ответ на телефонный звонок должен начинаться с информации о наименовании органа Администрации, в который позвонил гражданин, должности, фамилии, имени и отчестве принявшего телефонный звонок муниципального служащего Администрации. Время разговора не должно превышать 10 минут (за исключением случаев консультирования по порядку предоставления муниципальной услуги в электронной форме). При невозможности муниципального служащего, принявшего телефонный звонок, самостоятельно ответить на поставленные вопросы, телефонный звонок должен быть передан другому муниципальному служащему либо позвонившему гражданину должен быть сообщен номер телефона, по которому можно получить необходимую информацию, или указан иной способ получения информации о правилах предоставления муниципальной услуги.

Обращения заявителей по электронной почте и их письменные запросы рассматриваются в Администрации в порядке, предусмотренном Федеральным законом от 2 мая 2006 года № 59-ФЗ "О порядке рассмотрения обращений граждан Российской Федерации" и Федеральным законом от 9 февраля 2009 года № 8-ФЗ "Об обеспечении доступа к информации о деятельности государственных органов и органов местного самоуправления".

6. На официальном информационном Интернет-портале муниципального образования "Город Архангельск" размещается следующая информация:

текст настоящего административного регламента;
контактные данные органа Администрации, предоставляющего муниципальную услугу, указанные в пункте 5 настоящего административного регламента;

график работы органа Администрации, предоставляющего муниципальную услугу, с заявителями по иным вопросам их взаимодействия;

порядок получения консультаций (справок) о предоставлении муниципальной услуги;
сведения о порядке досудебного (внесудебного) обжалования решений и действий (бездействия) органа Администрации, предоставляющего муниципальную услугу, его должностных лиц либо муниципальных служащих Администрации, а также МФЦ и их работников.

7. На Архангельском региональном портале государственных и муниципальных услуг (функций) размещается:

информация, указанная в пункте 6 настоящего административного регламента;

информация, указанная в пункте 22 Положения о формировании и ведении Архангельского регионального реестра государственных и муниципальных услуг (функций) и Архангельского регионального портала государственных и муниципальных услуг (функций), утвержденного постановлением Правительства Архангельской области от 28 декабря 2010 года № 408-п.

8. В помещениях органа Администрации, предоставляющего муниципальную услугу, (на информационных стендах) размещается информация, указанная в пункте 6 настоящего административного регламента.

9. В МФЦ предоставляется информация, предусмотренная Правилами организации деятельности многофункциональных центров предоставления государственных и муниципальных услуг, утвержденными постановлением Правительства Российской Федерации от 22 декабря 2012 года № 1376.

II. Стандарт предоставления муниципальной услуги

10. Наименование муниципальной услуги: "Предоставление разрешения на отклонение от предельных параметров разрешенного строительства, реконструкции объектов капитального строительства на территории городского округа "Город Архангельск" Архангельской области".

11. Муниципальная услуга исполняется непосредственно Администрацией в лице департамента градостроительства Администрации.

12. В предоставлении муниципальной услуги участвуют:

1) департамент организационной работы, общественных связей и контроля Администрации;

2) комиссия по землепользованию и застройке городского округа "Город Архангельск";

3) Управление Федеральной службы государственной регистрации, кадастра и картографии" по Архангельской области и Ненецкому автономному округу;

4) администрация территориального округа городского округа "Город Архангельск", в отношении подведомственной территории которой проводятся общественные обсуждения.

В ходе предоставления муниципальной услуги запрещается требовать от заявителя осуществления действий, в том числе согласований, необходимых для получения муниципальной услуги и связанных с обращением в иные органы Администрации, органы местного самоуправления, государственные органы и организации, за исключением получения услуг, включенных в перечень услуг, которые являются необходимыми и обязательными для предоставления муниципальных услуг органами Администрации муниципального образования "Город Архангельск" и предоставляются организациями, участвующими в предоставлении муниципальных услуг, утвержденный решением Архангельской городской Думы от 21 марта 2012 года № 410.

2.1. Результат предоставления муниципальной услуги

13. Результатами предоставления муниципальной услуги являются:

1) выдача распоряжения Главы городского округа "Город Архангельск" о предоставлении разрешения на отклонение от предельных параметров разрешенного строительства, реконструкции объектов капитального строительства;

2) выдача распоряжения Главы городского округа "Город Архангельск" об отказе в предоставлении разрешения на отклонение от предельных параметров разрешенного строительства, реконструкции объектов капитального строительства;

3) выдача письма об отказе в предоставлении муниципальной услуги.

2.2. Сроки при предоставлении муниципальной услуги

14. Сроки выполнения отдельных административных процедур и действий:

1) регистрация запроса заявителя – в день поступления запроса заявителя;

2) рассмотрение вопроса о предоставлении муниципальной услуги и принятие решения о выдаче результата предоставления муниципальной услуги составляет:

в случаях, предусмотренных пунктом 29 настоящего административного регламента, – до 14 рабочих дней со дня поступления запроса заявителя;

в случае, предусмотренном пунктом 49 настоящего административного регламента, – до 77 рабочих дней со дня поступления запроса заявителя;

3) передача документов, предусмотренных пунктами 47, 58 настоящего административного регламента, муниципальному служащему Администрации, ответственному за выдачу документов, осуществляется в течение одного дня после подписания документов, предусмотренных пунктами 48, 59 настоящего административного регламента;

4) выдача заявителю результата предоставления муниципальной услуги осуществляется в течение одного дня после передачи документов, предусмотренных пунктами 48, 59 настоящего административного регламента, муниципальному служащему Администрации, ответственному за выдачу документов.

15. Максимальный срок ожидания в очереди:

1) при подаче запроса о предоставлении муниципальной услуги – не более 15 минут;

2) при получении результата предоставления муниципальной услуги – не более 15 минут.

16. Общий срок предоставления муниципальной услуги – до 80 рабочих дней со дня поступления запроса заявителя.

2.3. Перечень нормативных правовых актов, регулирующих предоставление муниципальной услуги

17. Перечень нормативных правовых актов, регулирующих предоставление муниципальной услуги, размещен на Архангельском региональном портале государственных и муниципальных услуг (функций) и на официальном информационном Интернет-портале муниципального образования "Город Архангельск".

2.4. Исчерпывающий перечень документов, необходимых для предоставления муниципальной услуги и услуг, которые являются необходимыми и обязательными для предоставления муниципальной услуги

18. Для получения результата муниципальной услуги заявитель представляет (далее – запрос заявителя):

1) заявление о предоставлении разрешения на отклонение от предельных параметров разрешенного строительства, реконструкции объектов капитального строительства, подписанное всеми собственниками (пользователями) земельного участка и объекта капитального строительства

2) документ, удостоверяющий личность заявителя, являющегося физическим лицом, либо личность представителя физического или юридического лица;

3) документ, подтверждающий полномочия выступать от имени заявителя, если с заявлением обращается представитель заявителя;

4) правоустанавливающие и правоустанавливающие документы на земельный участок и объект капитального строительства, оформленные до вступления в действие Федерального закона от 21 июля 1997 года № 122-ФЗ "О государственной регистрации прав на недвижимое имущество и сделок с ним" и (или если) в Едином государственном реестре недвижимости не содержатся сведения о правоустанавливающих документах на земельный участок и (или) объект капитального строительства;

5) фотоматериалы (фотографии земельного участка, объектов, расположенных на земельном участке) с четырех ракурсных точек с привязкой к сторонам света.

6) схема планировочной организации земельного участка в масштабе 1:500 с сохранением стандартизированного формата бумажного носителя;

7) сведения об объекте капитального строительства, планируемом к размещению на земельном участке в виде пояснительной записки (площадь, назначение, этажность, процент застройки и озеленения, расчет необходимого количества парковочных машино-мест и т.п.).

19. Для получения результата муниципальной услуги заявитель вправе по собственной инициативе представить:

1) выписку из Единого государственного реестра недвижимости об объекте недвижимости в отношении соответствующего земельного участка и объектов недвижимости, расположенных в границах земельного участка;

2) выписку из Единого государственного реестра недвижимости, содержащую сведения о правообладателях земельных участков, имеющих общие границы с земельным участком, относительно которого рассматривается возможность предоставления разрешения на отклонение от предельных параметров разрешенного строительства, реконструкции объектов капитального строительства, правообладателях объектов капитального строительства, расположенных на земельных участках, имеющих общие границы с земельным участком, относительно которого рассматривается возможность предоставления разрешения на отклонение от предельных параметров разрешенного строительства, реконструкции объектов капитального строительства, являющихся частью объекта капитального строительства, относительно которого рассматривается возможность предоставления разрешения на отклонение от предельных параметров разрешенного строительства, реконструкции объектов капитального строительства;

3) дополнительно электронную версию документов, предусмотренных подпунктами 6, 7 пункта 18 настоящего административного регламента;

4) копию градостроительного плана земельного участка, находящегося на территории городского округа "Город Архангельск".

Электронные документы должны полностью соответствовать документам на бумажном носителе. Электронные носители информации не возвращаются.

20. Если заявитель не представил по собственной инициативе документы, указанные в подпунктах 1, 2 пункта 19 настоящего административного регламента, орган Администрации, предоставляющий муниципальную услугу, должен самостоятельно запросить их путем направления межведомственных информационных запросов в порядке, предусмотренном разделом III настоящего административного регламента.

21. Документ, предусмотренный подпунктом 1 пункта 18 настоящего административного регламента, составляется по форме в соответствии с приложением к настоящему административному регламенту и указанными требованиями в этом документе и предоставляется в виде оригинала в 1 экземпляре.

22. Документы, предусмотренные подпунктами 2, 3, 4 пункта 18 настоящего административного регламента, представляются в виде подлинника, ксерокопий или сканированных копий, заверенных заявителем, в одном экземпляре каждый. Копии документов должны полностью соответствовать подлинникам документов.

Документы, предусмотренные подпунктом 5 пункта 18 настоящего административного регламента, представляются в виде подлинника, ксерокопий, сканированных копий или в виде электронного документа в одном экземпляре каждый.

Документы, предусмотренные подпунктами 6, 7 пункта 18 настоящего административного регламента, представляются в виде подлинника.

Подлинники документов, указанных в подпунктах 5, 6, 7 пункта 18 настоящего административного регламента, не возвращаются.

Электронные носители информации не возвращаются.

23. Документы, предусмотренные настоящим подразделом, представляются одним из следующих способов:

подаютс заявителем лично в отдел регистрации и контроля исполнения документов департамента организационной работы, общественных связей и контроля Администрации, в МФЦ;

направляются почтовым отправлением в Администрацию.

Документы, предусмотренные настоящим подразделом, могут быть представлены в составе запроса заявителя о предоставлении нескольких государственных и (или) муниципальных услуг (комплексного запроса) в соответствии с правилами, предусмотренными статьей 15.1 Федерального закона от 27 июля 2010 года № 210-ФЗ "Об организации предоставления государственных и муниципальных услуг". Комплексные запросы в части, касающейся муниципальной услуги, рассматриваются в порядке, предусмотренном настоящим административным регламентом для рассмотрения запросов заявителя.

24. Администрация не вправе требовать от заявителя:

предоставления документов и информации или осуществления действий, представление или осуществление которых не предусмотрено нормативными правовыми актами, регулирующими отношения, возникающие в связи с предоставлением муниципальной услуги;

предоставления документов и информации, которые находятся в распоряжении органа Администрации, предоставляющего муниципальную услугу, иных органов Администрации, органов местного самоуправления, государственных органов, организаций и учреждений, в соответствии с нормативными правовыми актами Российской Федерации, норма-

тивными правовыми актами Архангельской области и муниципальными правовыми актами городского округа "Город Архангельск";

осуществления действий, в том числе согласований, необходимых для получения муниципальной услуги и связанных с обращением в иные государственные органы, органы местного самоуправления, организации, за исключением получения услуг и получения документов и информации, предоставляемых в результате предоставления таких услуг, включенных в перечни, указанные в части 1 статьи 9 Федерального закона от 27 июля 2010 года № 210-ФЗ "Об организации предоставления государственных и муниципальных услуг";

представления документов и информации, отсутствие и (или) недостоверность которых не указывались при первоначальном отказе в приеме документов, необходимых для предоставления муниципальной услуги, либо в предоставлении муниципальной услуги, за исключением следующих случаев:

- изменение требований нормативных правовых актов, касающихся предоставления муниципальной услуги, после первоначальной подачи заявления о предоставлении муниципальной услуги;
- наличие ошибок в заявлении о предоставлении муниципальной услуги и документах, поданных заявителем после первоначального отказа в приеме документов, необходимых для предоставления муниципальной услуги, либо в предоставлении муниципальной услуги и не включенных в представленный ранее комплект документов;
- истечение срока действия документов или изменение информации после первоначального отказа в приеме документов, необходимых для предоставления муниципальной услуги, либо в предоставлении муниципальной услуги;
- выявление документально подтвержденного факта (признаков) ошибочного или противоправного действия (бездействия) должностного лица Администрации, муниципального служащего, работника МФЦ при первоначальном отказе в приеме документов, необходимых для предоставления муниципальной услуги, либо в предоставлении муниципальной услуги, о чем в письменном виде за подписью руководителя органа Администрации, предоставляющего муниципальную услугу, уведомляется заявитель, а также приносятся извинения за доставленные неудобства.

2.5. Исчерпывающий перечень оснований для отказа в приеме документов, необходимых для предоставления муниципальной услуги

25. Основаниями для отказа в приеме документов, необходимых для предоставления муниципальной услуги, являются следующие обстоятельства:

- 1) лицо, подающее документы, не относится к числу заявителей в соответствии с пунктами 2 и 3 настоящего административного регламента;
- 2) заявитель представил неполный комплект документов, установленный пунктом 18 настоящего административного регламента;
- 3) заявитель представил документы, оформление и (или) способ представления которых не соответствует установленным требованиям пунктов 21, 22, 23 настоящего административного регламента
- 4) наличие в заявлении и приложенных документах исправлений, подчисток либо приписок, зачеркнутых слов, записей, выполненных карандашом;
- 5) текст заявления не поддается прочтению.
26. Не допускается отказ в приеме документов, необходимых для предоставления муниципальной услуги, в случае если запрос заявителя подан в соответствии с информацией о сроках и порядке предоставления муниципальной услуги, размещенной на Архангельском региональном портале государственных и муниципальных услуг (функций) и официальном информационном Интернет – портале муниципального образования "Город Архангельск".
27. Не допускается повторный отказ в приеме документов, необходимых для предоставления муниципальной услуги, если такой отказ приводит к нарушению требований, предусмотренных пунктом 4 части 1 статьи 7 Федерального закона от 27 июля 2010 года № 210-ФЗ "Об организации предоставления государственных и муниципальных услуг".

2.6. Исчерпывающий перечень оснований для приостановления или отказа в предоставлении муниципальной услуги

28. Оснований для приостановления предоставления муниципальной услуги не предусмотрено.
 29. Основаниями для принятия решения об отказе в предоставлении муниципальной услуги являются следующие обстоятельства:

- 1) отказ заявителя от предоставления муниципальной услуги путем подачи заявления;
- 2) несоответствие представленных документов требованиям, установленным пунктами 18, 21, 22 настоящего административного регламента, выявленное на стадии рассмотрения документов;
- 3) подача заявления о предоставлении муниципальной услуги на земельный участок, объект капитального строительства, в отношении которых не осуществлены государственные кадастровый учет;
- 4) наличие противоречий и несоответствий в документах и информации, необходимых для предоставления муниципальной услуги, представленных заявителем и/ или полученных в порядке межведомственного информационного взаимодействия;
- 5) отсутствие у заявителя прав на земельный участок, на котором расположен объект капитального строительства, прав на объект капитального строительства, относительно которого испрашивается разрешение на отклонение от предельных параметров разрешенного строительства, реконструкции объекта капитального строительства;
- 6) запрашиваются отклонения от предельных параметров разрешенного строительства, реконструкции объектов капитального строительства, не предусмотренные градостроительным регламентом;
30. Не допускается отказ в предоставлении муниципальной услуги в случае, если запрос заявителя подан в соответствии с информацией о сроках и порядке предоставления муниципальной услуги, размещенной на Архангельском региональном портале государственных и муниципальных услуг (функций) и официальном информационном Интернет-портале муниципального образования "Город Архангельск".
31. Не допускается отказ в предоставлении муниципальной услуги по основаниям, предусмотренным подпунктами 2 – 6 пункта 29 настоящего административного регламента, если такой отказ приводит к нарушению требований, предусмотренных пунктом 4 части 1 статьи 7 Федерального закона от 27 июля 2010 года № 210-ФЗ "Об организации предоставления государственных и муниципальных услуг".

2.7. Перечень услуг, которые являются необходимыми и обязательными для предоставления муниципальной услуги, в том числе сведения о документе (документах), выдаваемом (выдаваемых) организациями, участвующими в предоставлении муниципальной услуги

32. Услуги, которые являются необходимыми и обязательными для предоставления муниципальной услуги, в том числе сведения о документе (документах), выдаваемом (выдаваемых) организациями, участвующими в предоставлении муниципальной услуги, отсутствуют.

2.8. Порядок, размер и основания взимания платы с заявителя при предоставлении муниципальной услуги

33. Муниципальная услуга предоставляется на безвозмездной основе.

2.9. Требования к помещениям, в которых предоставляется муниципальная услуга

34. Помещения Администрации, предназначенные для предоставления муниципальной услуги, обозначаются соответствующими табличками с указанием номера кабинета, названия соответствующего подразделения органа, фамилий, имен и отчеств муниципальных служащих Администрации, организующих предоставление муниципальной услуги, мест приема и выдачи документов, мест информирования заявителей.

Прием заявителей осуществляется в специально предназначенных для этого помещениях Администрации. Для ожидания приема отводятся места, оснащенные стульями и столами для возможности оформления документов. В местах информирования заявителей размещаются информационные стенды с информацией, предусмотренной пунктом 6 настоящего административного регламента.

35. Помещения Администрации, предназначенные для предоставления муниципальной услуги, должны удовлетворять требованиям об обеспечении беспрепятственного доступа инвалидов к объектам социальной, инженерной и транспортной инфраструктур и к предоставляемым в них услугам в соответствии с законодательством Российской Федерации о социальной защите инвалидов, включая:

- условия для беспрепятственного доступа к помещениям, расположенным в здании, в котором предоставляется муниципальная услуга;
 - возможность самостоятельного, с помощью служащих, организующих предоставление муниципальной услуги передвижения по зданию, в котором расположены помещения, предназначенные для предоставления муниципальной услуги, в целях доступа к месту предоставления муниципальной услуги, входа в такое здание и выхода из него;
 - возможность посадки в транспортное средство и высадки из него перед входом в здание, в котором расположены помещения, предназначенные для предоставления муниципальной услуги, в том числе с использованием кресла-коляски, с помощью служащих, организующих предоставление муниципальной услуги;
 - сопровождение инвалидов, имеющих стойкие расстройства функции зрения и самостоятельного передвижения, и оказание им помощи в здании, в котором расположены помещения, предназначенные для предоставления муниципальной услуги;
 - надлежащее размещение оборудования и носителей информации, необходимых для обеспечения беспрепятственного доступа инвалидов к помещениям, предназначенным для предоставления муниципальной услуги, с учетом ограничений их жизнедеятельности;
 - дублирование необходимой для получения муниципальной услуги звуковой и зрительной информации, а также надписей, знаков и иной текстовой и графической информации знаками, выполненными рельефно-точечным шрифтом Брайля, допуск сурдопереводчика и тифлосурдопереводчика;
 - допуск собаки-проводника в здание, в котором расположены помещения, предназначенные для предоставления муниципальной услуги, при наличии документа, подтверждающего специальное обучение собаки-проводника и выданного по форме и в порядке, которые определены уполномоченным федеральным органом исполнительной власти;
 - оказание инвалидам необходимой помощи в доступной для них форме в уяснении порядка предоставления муниципальной услуги, в оформлении предусмотренных настоящим административным регламентом документов, в совершении ими других необходимых для получения результата муниципальной услуги действий;
 - оказание служащими, организующими предоставление муниципальной услуги, помощи инвалидам в преодолении барьеров, мешающих получению ими муниципальной услуги наравне с другими лицами.
36. Помещения МФЦ должны соответствовать требованиям комфортности и доступности для получателей муниципальных услуг, установленным Правилами организации деятельности многофункциональных центров предоставления государственных и муниципальных услуг, утвержденными постановлением Правительства Российской Федерации от 22 декабря 2012 года № 1376.

2.10. Показатели доступности и качества муниципальной услуги

37. Показателями доступности муниципальной услуги являются:
 - 1) предоставление заявителям информации о правилах предоставления муниципальной услуги в соответствии с подразделом 1.3 настоящего административного регламента;
 - 2) обеспечение заявителем возможности обращения за предоставлением муниципальной услуги через представителя;
 - 3) запись на прием в Администрацию для подачи запросов о предоставлении муниципальной услуги (заявлений с прилагаемыми к ним документами);
 - 4) размещение на Архангельском региональном портале государственных и муниципальных услуг (функций) форм документов, необходимых для предоставления муниципальной услуги и обеспечение возможности их копирования и заполнения в электронной форме;
 - 5) предоставление заявителям возможности получения муниципальной услуги в МФЦ;
 - 6) безвозмездность предоставления муниципальной услуги.
38. Показателями качества муниципальной услуги являются:
 - 1) отсутствие случаев нарушения сроков при предоставлении муниципальной услуги;
 - 2) отсутствие случаев удовлетворения в судебном порядке заявлений заявителей, оспаривающих решения и действия (бездействие) Администрации, ее должностных лиц, муниципальных служащих;
 - 3) отсутствие случаев назначения административных наказаний в отношении должностных лиц, муниципальных служащих Администрации за нарушение законодательства об организации предоставления муниципальных услуг;
 - 4) количество взаимодействий заявителя с должностными лицами при предоставлении муниципальной услуги не более 2 раз.

III. Состав, последовательность и сроки выполнения административных процедур, требования к порядку их выполнения, в том числе особенности выполнения административных процедур в МФЦ

39. Предоставление муниципальной услуги включает в себя следующие административные процедуры:

- 1) регистрация запроса заявителя о предоставлении муниципальной услуги;
- 2) рассмотрение вопроса о предоставлении муниципальной услуги и принятие решения о выдаче результата предоставления муниципальной услуги;
- 3) выдача заявителю результата предоставления муниципальной услуги.

3.1. Регистрация запроса заявителя о предоставлении муниципальной услуги

40. Основанием для начала предоставления муниципальной услуги является получение Администрацией запроса заявителя о предоставлении муниципальной услуги (пункт 18 настоящего административного регламента).

41. В целях регистрации запроса заявителя муниципальный служащий Администрации, ответственный за прием документов, в срок, указанный в подпункте 1 пункта 14 настоящего административного регламента, проверяет полноту и правильность оформления полученных документов и устанавливает наличие или отсутствие оснований для отказа в приеме документов, необходимых для предоставления муниципальной услуги, (подраздел 2.5 настоящего административного регламента).

42. В случае наличия оснований для отказа в приеме документов (подраздел 2.5 настоящего административного регламента), муниципальный служащий Администрации, ответственный за прием документов, подготавливает уведомление об этом.

В уведомлении указывается конкретное основание для отказа в приеме документов с разъяснением, в чем оно состоит, а также в случаях, предусмотренных подпунктами 2 и 3 пункта 25 настоящего административного регламента, перечень недостающих документов и (или) документов, оформление и (или) способ представления которых не соответствует установленным требованиям.

Уведомление об отказе в приеме документов подписывается руководителем органа Администрации, осуществляющего прием документов, и вручается заявителю в течение срока, указанного в пункте 16 настоящего административного регламента лично (в случае его явки) либо направляется заявителю:

почтовым отправлением – если заявитель обратился за получением муниципальной услуги посредством почтового отправления либо указал в заявлении почтовый отправление в качестве способа предоставления результата муниципальной услуги; через МФЦ – если заявитель обратился за получением муниципальной услуги через МФЦ; любым из способов, предусмотренных абзацами третьим и четвертым настоящего пункта, – если заявитель указал на такой способ в запросе.

43. В случае отсутствия оснований для отказа в приеме документов (подраздел 2.5 настоящего административного регламента), поступивших в Администрацию, муниципальный служащий Администрации, ответственный за прием документов, регистрирует запрос заявителя в системе электронного документооборота "Дело" и направляет его муниципальному служащему Администрации, ответственному за рассмотрение вопроса о предоставлении разрешения на отклонение от предельных параметров разрешенного строительства, реконструкции объектов капитального строительства (далее – муниципальный служащий, ответственный за рассмотрение вопроса о предоставлении разрешения).

44. Результатом административной процедуры является прием и регистрация заявления с прилагаемыми к нему документами или отказ в приеме документов.

3.2. Рассмотрение вопроса о предоставлении муниципальной услуги и принятие решения о выдаче результата предоставления муниципальной услуги

45. Основанием для начала выполнения административной процедуры является регистрация запроса заявителя о предоставлении муниципальной услуги.

46. Муниципальный служащий, ответственный за рассмотрение вопроса о предоставлении разрешения, в течение не более трех рабочих дней:

1) направляет в Управление Федеральной службы государственной регистрации, кадастра и картографии по Архангельской области и Ненецкому автономному округу, межведомственные информационные запросы в отношении соответствующего земельного участка и (или) объектов капитального строительства, расположенных в границах земельного участка.

Указанные межведомственные информационные запросы направляются через единую систему межведомственного электронного взаимодействия или Архангельскую региональную систему межведомственного электронного взаимодействия. В случае невозможности направления межведомственного запроса в электронной форме через единую систему межведомственного электронного взаимодействия или Архангельскую региональную систему межведомственного электронного взаимодействия указанных запрос направляется по почте, электронной почте или факсимильной связи;

2) проверяет наличие или отсутствие оснований для отказа в предоставлении муниципальной услуги (пункт 29 настоящего административного регламента).

47. В случае наличия оснований для отказа в предоставлении муниципальной услуги, предусмотренных пунктом 29 настоящего административного регламента, муниципальный служащий, ответственный за рассмотрение вопроса о предоставлении разрешения, в срок, предусмотренный подпунктом 2 пункта 14 настоящего административного регламента, подготавливает письмо об отказе в предоставлении муниципальной услуги.

В письме об отказе в предоставлении муниципальной услуги указывается конкретное основание для отказа и разъясняется, в чем оно состоит.

48. Письмо об отказе в предоставлении муниципальной услуги подписывается директором департамента градостроительства Администрации и передается муниципальному служащему Администрации, ответственному за выдачу документов, в срок, предусмотренный подпунктом 3 пункта 14 настоящего административного регламента.

49. В случае отсутствия оснований для отказа в предоставлении муниципальной услуги, предусмотренных пунктом 29 настоящего административного регламента, муниципальный служащий, ответственный за рассмотрение вопроса о предоставлении разрешения, в срок, не превышающий пяти рабочих дней:

1) направляет в Управление Федеральной службы государственной регистрации, кадастра и картографии по Архангельской области и Ненецкому автономному округу, межведомственные информационные запросы в отношении: земельных участков, имеющих общие границы с земельным участком, применительно к которому запрашивается данное разрешение;

объектов капитального строительства, расположенных на земельных участках, имеющих общие границы с земельным участком, применительно к которому запрашивается данное разрешение;

помещений, являющихся частью объекта капитального строительства, применительно к которому запрашивается данное разрешение.

Указанные межведомственные информационные запросы направляются через единую систему межведомственного электронного взаимодействия или Архангельскую региональную систему межведомственного электронного взаимодействия. В случае невозможности направления межведомственного запроса в электронной форме через единую систему межведомственного электронного взаимодействия или Архангельскую региональную систему межведомственного электронного взаимодействия указанных запрос направляется по почте, электронной почте или факсимильной связи;

2) обеспечивает подготовку сведений из государственной информационной системы обеспечения градостроительной деятельности на территории городского округа "Город Архангельск" в отношении соответствующего земельного участка или объекта капитального строительства, применительно к которому запрашивается данное разрешение, земельных участков, имеющих общие границы с земельным участком, применительно к которому запрашивается данное разрешение, объектов капитального строительства, расположенных на земельных участках, имеющих общие границы с земельным участком, применительно к которому запрашивается данное разрешение.

50. На основании документов, указанных в подпункте 1 пункта 46, пункте 49 настоящего административного регламента, муниципальный служащий Администрации, ответственный за рассмотрение вопроса о предоставлении разрешения, в течение двух рабочих дней обеспечивает подготовку:

1) проекта распоряжения Главы городского округа "Город Архангельск" о предоставлении разрешения на отклонение от предельных параметров разрешенного строительства, реконструкции объектов капитального строительства (далее – Проект);

2) проекта распоряжения Главы городского округа "Город Архангельск" о проведении общественных обсуждений Проекта.

Решение о проведении указанных обсуждений принимает Глава городского округа "Город Архангельск".

51. Документы, указанные в пункте 50 настоящего административного регламента, рассматриваются на заседании комиссии по землепользованию и застройке городского округа "Город Архангельск" (далее – Комиссия) в соответствии с Положением об организации и проведении общественных обсуждений или публичных слушаний по вопросам градостроительной деятельности на территории городского округа "Город Архангельск", утвержденным решением Архангельской городской Думы от 20 июня 2018 года № 688, (далее – Положение).

Протокол заседания Комиссии подписывается председателем Комиссии, в случае его отсутствия – заместителем председателя Комиссии или председателем Комиссии.

52. Муниципальный служащий Администрации, ответственный за рассмотрение вопроса о предоставлении разрешения, с момента принятия Комиссией решения о назначении общественных обсуждений Проекта обеспечивает:

1) подготовку оповещения о начале общественных обсуждений Проекта, которое подлжет: опубликованию в газете "Архангельск – город воинской славы" и на официальном информационном Интернет-портале муниципального образования "Город Архангельск" не позднее, чем за семь дней до дня размещения на официальном информационном Интернет-портале муниципального образования "Город Архангельск" Проекта, подлежащего рассмотрению на общественных обсуждениях;

распространению на информационных стендах, оборудованных около и внутри здания Администрации и около и внутри здания администрации территориального округа городского округа "Город Архангельск", в отношении подведомственной территории которой проводятся общественные обсуждения;

2) подготовку оповещений о проведении общественного обсуждения Проекта правообладателям земельных участков, имеющих общие границы с земельным участком, применительно к которому запрашивается данное разрешение, правообладателям объектов капитального строительства, расположенных на земельных участках, имеющих общие границы с земельным участком, применительно к которому запрашивается данное разрешение, и правообладателям помещений, являющихся частью объекта капитального строительства, применительно к которому запрашивается данное разрешение.

53. Распространение оповещений о начале общественных обсуждений Проекта на информационных стендах, оборудованных около и внутри здания Администрации, осуществляет специалист департамента градостроительства Администрации в соответствии с планом работы по подготовке и проведению общественных обсуждений проекта, утвержденным Комиссией.

Распространение оповещений о начале общественных обсуждений Проекта на информационных стендах, оборудованных около и внутри здания администрации территориального округа городского округа "Город Архангельск", в отношении подведомственной территории которой проводятся общественные обсуждения, осуществляет специалист администрации территориального округа Администрации, расположенной на территории, в отношении которой проводятся общественные обсуждения в соответствии с планом работы по подготовке и проведению общественных обсуждений проекта, утвержденным Комиссией.

Отправку оповещений о проведении общественных обсуждений Проекта правообладателям земельных участков, имеющих общие границы с земельным участком, применительно к которому запрашивается данное разрешение, правообладателям объектов капитального строительства, расположенных на земельных участках, имеющих общие границы с земельным участком, применительно к которому запрашивается данное разрешение, и правообладателям помещений, являющихся частью объекта капитального строительства, применительно к которому запрашивается данное разрешение, осуществляет специалист департамента градостроительства Администрации в течение двух рабочих дней с момента их поступления.

54. Оповещения о начале общественных обсуждений Проекта: публикуются в газете "Архангельск – город воинской славы" в соответствии с графиком выхода издания; публикуются на официальном информационном Интернет-портале муниципального образования "Город Архангельск", распространяются на информационных стендах, направляются правообладателям земельных участков, имеющих общие границы с земельным участком, применительно к которому запрашивается данное разрешение, правообладателям объектов капитального строительства, расположенных на земельных участках, имеющих общие границы с земельным участком, применительно к которому запрашивается данное разрешение, и правообладателям помещений, являющихся частью объекта капитального строительства, применительно к которому запрашивается данное разрешение, не позднее дня выхода издания, определенного для официального опубликования правовых актов городского округа "Город Архангельск".

55. В срок, не превышающий двух рабочих дней со дня завершения периода проведения общественных обсуждений в соответствии с Положением, составляется протокол общественных обсуждений Проекта.

Протокол общественных обсуждений Проекта, подписывается председателем Комиссии, в случае его отсутствия – заместителем председателя Комиссии или председательствующим Комиссии.

56. В срок, не превышающий трех рабочих дней с момента подписания протокола общественных обсуждений Проекта на его основании Комиссия:

1) осуществляет подготовку заключения о результатах общественных обсуждений Проекта, которое подлежит опубликованию в газете "Архангельск – город воинской славы" и на официальном информационном Интернет-портале муниципального образования "Город Архангельск" в срок не более 15 рабочих дней со дня оповещения жителей городского округа "Город Архангельск" об их проведении;

2) на основании заключения о результатах общественных обсуждений Проекта осуществляет подготовку рекомендаций о предоставлении разрешения на условно разрешенный вид использования или об отказе в предоставлении такого разрешения с указанием причин принятого решения.

57. Заключение о результатах общественных обсуждений и рекомендации, подписанные председателем Комиссии, в случае его отсутствия – заместителем председателя Комиссии или председательствующим Комиссии, направляются Главе городского округа "Город Архангельск".

58. На основании указанных рекомендаций Глава городского округа "Город Архангельск" в течение пяти рабочих дней со дня поступления таких рекомендаций принимает решение о предоставлении разрешения на отклонение от предельных параметров разрешенного строительства, реконструкции объектов капитального строительства или об отказе в предоставлении такого разрешения.

Указанное решение подлежит опубликованию в газете "Архангельск – город воинской славы" и на официальном информационном Интернет-портале муниципального образования "Город Архангельск".

59. Распоряжение Главы городского округа "Город Архангельск" о предоставлении разрешения на отклонение от предельных параметров разрешенного строительства, реконструкции объектов капитального строительства или об отказе в предоставлении разрешения на отклонение от предельных параметров разрешенного строительства, реконструкции объектов капитального строительства подписывается Главой городского округа "Город Архангельск" и передается с сопроводительным письмом, подписанным директором департамента градостроительства Администрации, муниципальному служащему Администрации, ответственному за выдачу документов, в срок, предусмотренный подпунктом 3 пункта 14 настоящего административного регламента.

60. Результатом административной процедуры являются:

Подписание Главой городского округа "Город Архангельск" распоряжения о предоставлении разрешения на отклонение от предельных параметров разрешенного строительства, реконструкции объектов капитального строительства либо распоряжения об отказе в предоставлении разрешения на отклонение от предельных параметров разрешенного строительства, реконструкции объектов капитального строительства или подписание директором департамента градостроительства Администрации письма об отказе в предоставлении муниципальной услуги.

3.3. Выдача заявителю результата предоставления муниципальной услуги

61. Основанием для начала выполнения административной процедуры является подписание документов, предусмотренных пунктом 60 настоящего административного регламента, (далее – результат предоставления муниципальной услуги).

62. Муниципальный служащий Администрации, ответственный за выдачу документов, в срок, предусмотренный подпунктом 4 пункта 14 настоящего административного регламента, вручает результат предоставления муниципальной услуги заявителю лично (в случае его явки) либо направляет заявителю:

почтовым отправлением – если заявитель обратился за получением муниципальной услуги посредством почтового отправления либо указал в заявлении почтовое отправление в качестве способа предоставления результата муниципальной услуги; через МФЦ – если заявитель обратился за получением муниципальной услуги через МФЦ (в случае предоставления муниципальной услуги в МФЦ).

Результат вручается любым из способов, предусмотренных абзацами первым и вторым настоящего пункта, – если заявитель указал на такой способ в запросе.

В случае если заявитель не указал способ получения результата предоставления муниципальной услуги в запросе, результат направляется заявителю почтовым отправлением.

В случае неявки заявителя, указавшего в запросе способ личного получения результата предоставления муниципальной услуги, в течение 30 дней со дня истечения срока, указанного в пункте 16 настоящего административного регламента, результат направляется заявителю почтовым отправлением.

63. В случае выявления заявителем в полученных документах опечаток и (или) ошибок заявитель представляет в Администрацию одним из способов, предусмотренных пунктом 23 настоящего административного регламента, заявление в свободной форме об исправлении таких опечаток и (или) ошибок.

Муниципальный служащий Администрации, ответственный за рассмотрение вопроса о предоставлении разрешения, в срок, не превышающий двух рабочих дней со дня поступления соответствующего заявления, проводит проверку указанных в заявлении сведений.

В случае выявления допущенных опечаток и (или) ошибок в выданных в результате предоставления муниципальной услуги документах муниципальный служащий, ответственный за рассмотрение вопроса о предоставлении разрешения, осуществляет их замену в срок, не превышающий пяти рабочих дней со дня поступления соответствующего заявления.

64. В случае утраты документов, предусмотренных пунктом 60 настоящего административного регламента, выдается его дубликат.

Заявитель представляет в Администрацию одним из способов, предусмотренных пунктом 23 настоящего административного регламента заявление в свободной форме о выдаче дубликата документов, предусмотренных пунктом 60 настоящего административного регламента (далее – заявление о выдаче дубликата).

Муниципальный служащий Администрации, ответственный за рассмотрение вопроса о предоставлении разрешения, в срок, не превышающий двух рабочих дней со дня поступления соответствующего заявления, проводит проверку указанных в заявлении сведений.

Основаниями для отказа в выдаче дубликата документов, предусмотренных пунктом 60 настоящего административного регламента, являются:

отсутствие в заявлении о выдаче дубликата информации, позволяющей идентифицировать ранее выданные документы, предусмотренные пунктом 60 настоящего административного регламента;

предоставление заявления о выдаче дубликата неуполномоченным лицом в соответствии с пунктами 2, 3 настоящего административного регламента;

представление заявления способом, не соответствующим требованиям, предусмотренным пунктом 23 настоящего административного регламента.

65. Результатом административной процедуры является выдача заявителю документов, предусмотренных пунктом 60 настоящего административного регламента.

3.4. Порядок предоставления муниципальной услуги в МФЦ

66. К административным процедурам, исполняемым МФЦ, относятся:

1) информирование заявителей о порядке предоставления муниципальной услуги, о ходе выполнения запроса о предоставлении муниципальной услуги, а также консультирование заявителей о порядке предоставления муниципальной услуги в МФЦ;

2) прием запросов заявителей о предоставлении муниципальной услуги и иных документов, необходимых для предоставления муниципальной услуги;

3) выдача заявителю результата предоставления муниципальной услуги, в том числе выдача документов на бумажном носителе, подтверждающих содержание электронных документов, направленных в МФЦ по результатам предоставления муниципальной услуги Администрацией

IV. Формы контроля за исполнением административного регламента

67. Контроль за исполнением настоящего административного регламента осуществляется директором департамента градостроительства Администрации в следующих формах:

текущий контроль за выполнением муниципальными служащими Администрации административных действий при предоставлении муниципальной услуги;

рассмотрение жалоб на решения, действия (бездействие) должностных лиц, муниципальных служащих Администрации, выполняющих административные действия при предоставлении муниципальной услуги.

68. Обязанности муниципальных служащих Администрации по исполнению настоящего административного регламента, а также их персональная ответственность за неисполнение или ненадлежащее исполнение своих обязанностей закрепляются в должностных инструкциях соответствующих муниципальных служащих.

При выявлении нарушений при предоставлении муниципальной услуги осуществляется привлечение виновных лиц к ответственности в соответствии с законодательством Российской Федерации.

69. Граждане, их объединения и организации в случае выявления фактов нарушения порядка предоставления муниципальной услуги или ненадлежащего исполнения настоящего административного регламента вправе обратиться с жалобой в Администрацию.

70. Решения Администрации могут быть оспорены в порядке, предусмотренном Федеральным законом от 27 июля 2010 года № 210-ФЗ "Об организации предоставления государственных и муниципальных услуг", и в судебном порядке.

V. Досудебный (внесудебный) порядок обжалования решений и действий (бездействия) Администрации, ее должностных лиц либо муниципальных служащих, а также МФЦ и их работников

71. Заявитель вправе в досудебном (внесудебном) порядке обратиться с жалобой на решения и (или) действия (бездействие) Администрации, её должностных лиц, муниципальных служащих Администрации, а также МФЦ, их работников (далее – жалоба).

72. Жалобы подаются:

на решения или действия (бездействие) должностных лиц либо муниципальных служащих Администрации – руководителю органа Администрации, предоставляющего муниципальную услугу;

на решения и действия (бездействие) руководителя органа Администрации, предоставляющего муниципальную услугу, – Главе городского округа "Город Архангельск" или заместителю Главы городского округа "Город Архангельск", курирующему его деятельность;

на решения и действия (бездействие) работников Архангельского регионального многофункционального центра предоставления государственных и муниципальных услуг – руководителю Архангельского регионального многофункционального центра предоставления государственных и муниципальных услуг;

на решения и действия (бездействие) руководителя Архангельского регионального многофункционального центра предоставления государственных и муниципальных услуг – министру связи и информационных технологий Архангельской области;

на решения и действия (бездействие) работника организации, привлекаемой Архангельским региональным многофункциональным центром предоставления государственных и муниципальных услуг, – руководителю этой организации.

73. Жалобы рассматриваются должностными лицами, указанными в пункте 63 настоящего административного регламента, в порядке, предусмотренном Федеральным законом от 27 июля 2010 года № 210-ФЗ "Об организации предоставления государственных и муниципальных услуг", Правилами подачи и рассмотрения жалоб на решения и действия (бездействие) органов Администрации муниципального образования "Город Архангельск", их должностных лиц либо муниципальных служащих, а также Архангельского регионального многофункционального центра предоставления государственных и муниципальных услуг, работников Архангельского регионального многофункционального центра предоставления государственных и муниципальных услуг, утвержденными постановлением мэрии города Архангельска от 28 августа 2014 года № 712 и настоящим административным регламентом.

ПРИЛОЖЕНИЕ

к административному регламенту предоставления муниципальной услуги "Предоставление разрешения на отклонение от предельных параметров разрешенного строительства, реконструкции объектов капитального строительства на территории городского округа "Город Архангельск" Архангельской области"

_____	Форма (образец) заявления
_____	Председателю комиссии по землепользованию и застройке городского округа "Город Архангельск" пл. В.И. Ленина, д. 5, г. Архангельск, 163000
_____	от
_____	для физических лиц
_____	Ф.И.О. полностью:
_____	_____
_____	документ, удостоверяющий личность Заявителя (представителя Заявителя):
_____	_____
_____	(вид документа, серия, номер, кем и когда выдан)
_____	Почтовый адрес:
_____	_____
_____	_____
_____	Телефон: _____
_____	Электронная почта: _____
_____	_____
_____	для юридических лиц
_____	_____
_____	(полное наименование организации от организационно-правовой формы)
_____	в лице: _____
_____	(Ф.И.О. руководителя или уполномоченного лица)
_____	документ, удостоверяющий личность Заявителя (представителя Заявителя):
_____	_____
_____	(вид документа, серия номер, кем и когда выдан)
_____	ИНН _____
_____	ОГРН _____
_____	Место нахождения:
_____	_____
_____	Почтовый адрес:
_____	_____
_____	_____
_____	Телефон: _____
_____	Электронная почта: _____

ЗАЯВЛЕНИЕ

о предоставлении разрешения на отклонение от предельных параметров разрешенного строительства, реконструкции объектов капитального строительства

На основании части 1 статьи 40 Градостроительного кодекса Российской Федерации прошу (-сим) предоставить разрешение на отклонение от предельных параметров разрешенного строительства на отклонение от предельных параметров реконструкции

(ненужное зачеркнуть)

объекта (-ов) капитального строительства

(полное наименование объекта (-ов) капитального строительства)

на земельном (-ых) участке (-ах), по адресу:

с кадастровым (-ми) номером (-ами) _____ площадью _____

Вид разрешенного использования земельного (-ых) участка (-ов) _____

(указывается существующий вид использования земельного участка в соответствии с правоудостоверяющими документами)

Обоснование запрашиваемого разрешения на отклонение от предельных параметров разрешенного строительства, реконструкции объектов капитального строительства

Сведения о запрашиваемых отклонениях от предельных параметров разрешенного строительства, реконструкции объектов капитального строительства (указать нужно):

- Предельные размеры земельного участка:
 - установление минимального размера земельного участка _____ кв. метров;
 - установление максимального размера земельного участка _____ кв. метров.
- Процент застройки в границах земельного участка:
 - установление максимального процента застройки земельного участка _____ процентов;
 - установление минимального процента застройки земельного участка _____ процентов.
- Предельное количество надземных этажей:
 - установление предельного количества надземных этажей _____.
- Предельная высота объекта:
 - установление предельной высоты объекта _____ метров.
- Минимальная доля озелененной территории земельного участка:
 - установление доли озелененной территории земельного участка _____ процентов.
- Минимальный отступ зданий, строений, сооружений от границ земельного (-ых) участка (-ов) _____

7. Минимальный отступ зданий, строений, сооружений от красных линий

8. Иные показатели

Результаты предоставления муниципальной услуги (нужное отметить):
 получу лично в Администрации городского округа "Город Архангельск";
 направить почтовым отправлением

Приложение (перечень): на _____ л. в _____ экз.

- _____
- _____
- _____

Все графы заявления должны быть заполнены или должен стоять прочерк.

Подписывая настоящее заявление, я даю согласие на обработку (сбор, систематизацию, накопление, хранение, уточнение, использование, распространение) персональных данных Заявителя (представителя Заявителя), содержащихся в настоящем заявлении и прилагаемых к нему документах, для целей размещения в системе электронного делопроизводства и документооборота.

Предупрежден (-а) о возможном отказе в предоставлении услуги.

Заявитель:	_____	_____
	(фамилия, имя и отчество заявителя полностью)	(подпись)
	_____	_____
	(должность представителя юридического лица)	
" "	_____ 20 ____ г.	

АДМИНИСТРАЦИЯ ГОРОДСКОГО ОКРУГА "ГОРОД АРХАНГЕЛЬСК"

ПОСТАНОВЛЕНИЕ

от 6 октября 2021 г. № 2005

О внесении изменений в приложение к постановлению Администрации муниципального образования "Город Архангельск" от 30 июля 2020 года № 1271

1. Внести в приложение к постановлению Администрации муниципального образования "Город Архангельск" от 30 июля 2020 года № 1271 "О плате за содержание жилого помещения для нанимателей жилых помещений по договорам социального найма и договорам найма жилых помещений в многоквартирных домах муниципального образования "Город Архангельск", о внесении изменений в приложения к отдельным постановлениям Администрации муниципального образования "Город Архангельск" и о признании утратившими силу отдельных постановлений Администрации муниципального образования "Город Архангельск" (с изменениями) следующие изменения:

а) в графе 3 строки 1 цифры "20,35" заменить цифрами "19,70";

б) в графе 3 строки 1 цифры "15,03" заменить цифрами "14,38".

2. Опубликовать постановление в газете "Архангельск – город воинской славы" и на официальном информационном Интернет-портале муниципального образования "Город Архангельск".

3. Настоящее постановление вступает в силу с момента опубликования и распространяется на правоотношения, возникшие:

подпункт "а" пункта 1 настоящего постановления – с 1 августа 2020 года;

подпункт "б" пункта 1 настоящего постановления – с 22 июня 2021 года.

Глава городского округа
"Город Архангельск"

Д.А. Морев

**АДМИНИСТРАЦИЯ ГОРОДСКОГО ОКРУГА
 "ГОРОД АРХАНГЕЛЬСК"**

ПОСТАНОВЛЕНИЕ

от 6 октября 2021 г. № 2006

**О внесении изменения в План мероприятий
 в сфере социальной политики на 2021 год
 и на плановый период 2022 и 2023 годов**

1. Внести в План мероприятий в сфере социальной политики на 2021 год и на плановый период 2022 и 2023 годов, утвержденный постановлением Администрации муниципального образования "Город Архангельск" от 29 декабря 2020 года № 358 (с изменениями), изменение, изложив его в новой прилагаемой редакции.

2. Опубликовать постановление в газете "Архангельск – город воинской славы" и на официальном информационном Интернет-портале муниципального образования "Город Архангельск".

Глава городского округа
 "Город Архангельск"

Д.А. Морев

ПРИЛОЖЕНИЕ
 к постановлению Администрации
 городского округа "Город Архангельск"
 от 6 октября 2021 г. № 2006

**ПЛАН
 мероприятий в сфере социальной политики на 2021 год
 и на плановый период 2022 и 2023 годов**

№ п/п	Наименование мероприятия	Месяц проведения	Сумма, тыс. руб.			Исполнители
			2021	2022	2023	
1.	Общегородские социально значимые мероприятия:					Управление по вопросам семьи, опеки и попечительства Администрации городского округа "Город Архангельск"
1.1	День памяти о россиянах, исполнявших служебный долг за пределами Отечества, и День вывода войск из Афганистана (15 февраля)	Февраль	6,3	8,1	8,1	
1.2	День защитников Отечества (23 февраля)	Февраль	21,0	21,2	21,2	
1.3	Международный женский день (8 марта)	Март	70,4	72,9	72,9	
1.4	День Победы (9 мая)	Май	6,4	26,7	26,7	
1.5	Международный день семьи (15 мая) (вручение специального диплома "Признательность")	Май	8,0	10,0	10,0	
1.6	День знаний (1 сентября)	Август	24,5	25,3	25,3	
1.7	День пожилых людей (1 октября)	Сентябрь-Октябрь	25,0	25,0	25,0	
1.8	День открытия мемориала "Площадь памяти" (19 октября)	Октябрь	8,0	8,1	8,1	
1.9	День ввода войск в Чеченскую Республику и День памяти воинов, погибших при проведении контртеррористической операции в Чеченской Республике (11 декабря)	Декабрь	53,0	53,1	53,1	
1.10	День ввода войск в Афганистан (25 декабря)	Декабрь	8,0	8,1	8,1	
2.	Мероприятия для граждан старшего поколения:					
2.1	Проведение мероприятий, посвященных памятным датам ветеранов	В течение года	428,5	496,5	496,5	
3.	Мероприятия для членов семей погибших военнослужащих:					
3.1	Проведение мероприятий, посвященных памятным датам членов семей погибших военнослужащих	В течение года	54,5	56,5	56,5	
3.2	День матери	Ноябрь	87,0	78,0	78,0	
4.	Мероприятия для семей, имеющих детей:					
4.1	Праздник для приемных семей "Семьи открытые сердца"	Май	10,0	10,0	10,0	
4.2	Праздник для приемных семей "День аиста"	Сентябрь	50,0	45,5	45,5	
4.3	Проведение конференций, круглых столов, семинаров и совещаний по вопросам реализации семейной политики	В течение года	14,3	14,3	14,3	

ПРИЛОЖЕНИЕ
 к постановлению Администрации
 городского округа "Город Архангельск"
 от 7 октября 2021 г. № 2012

"ПРИЛОЖЕНИЕ
 к постановлению мэрии
 города Архангельска
 от 09.09.2014 № 735

Список многоквартирных домов

№ п/п	Территориальный округ	Адрес дома
1	2	3
1	г. Архангельск, Октябрьский округ	наб. Северной Двины, д. 118
2		наб. Северной Двины, д. 118, корп. 2
3		наб. Северной Двины, д. 134
4		наб. Северной Двины, д. 135
5		наб. Северной Двины, д. 87
6		наб. Северной Двины, д. 93
7		наб. Северной Двины, д. 95, корп. 2
8		наб. Северной Двины, д. 96
9		наб. Северной Двины, д. 98
10		просп. Дзержинского, д. 13
11		просп. Дзержинского, д. 21
12		просп. Ломоносова, д. 154
13		просп. Ломоносова, д. 177
14		просп. Ломоносова, д. 181
15		просп. Ломоносова, д. 183, корп. 2
16		просп. Ломоносова, д. 183, корп. 3
17		просп. Ломоносова, д. 183, корп. 4
18		просп. Ломоносова, д. 199
19		просп. Ломоносова, д. 213
20		просп. Ломоносова, д. 224, корп. 1
21		просп. Ломоносова, д. 250
22		просп. Ломоносова, д. 259
23		просп. Ломоносова, д. 260, корп. 1
24		просп. Ломоносова, д. 260, корп. 2
25		просп. Ломоносова, д. 265, корп. 1
26		просп. Ломоносова, д. 276
27		просп. Ломоносова, д. 278
28		просп. Ломоносова, д. 289, корп. 1
29		просп. Новгородский, д. 164
30		просп. Новгородский, д. 178, корп. 1
31		просп. Обводный канал, д. 137
32		просп. Обводный канал, д. 48
33		просп. Обводный канал, д. 48, корп. 1
34		просп. Обводный канал, д. 50
35		просп. Обводный канал, д. 54
36		просп. Обводный канал, д. 58
37		просп. Обводный канал, д. 58, корп. 2
38		просп. Обводный канал, д. 58, корп. 3
39		просп. Обводный канал, д. 69
40		просп. Обводный канал, д. 71

41
42
43
44
45
46
47
48
49
50
51
52
53
54
55
56
57
58
59
60
61
62
63
64
65
66
67
68
69
70
71
72
73
74
75
76
77
78
79
80
81
82
83
84
85
86
87
88
89
90
91
92

просп. Обводный канал, д. 72
просп. Обводный канал, д. 86
просп. Обводный канал, д. 88
просп. Обводный канал, д. 88, корп. 1
просп. Обводный канал, д. 90
просп. Обводный канал, д. 92
просп. Обводный канал, д. 97
просп. Советских космонавтов, д. 118
просп. Советских космонавтов, д. 120
просп. Советских космонавтов, д. 148
просп. Советских космонавтов, д. 188
просп. Советских космонавтов, д. 191
просп. Советских космонавтов, д. 192
просп. Троицкий, д. 121, корп. 3
просп. Троицкий, д. 157
просп. Троицкий, д. 161
просп. Троицкий, д. 192
просп. Троицкий, д. 194
просп. Троицкий, д. 196
просп. Троицкий, д. 75
проезд К.С. Бадигина, д. 11
проезд К.С. Бадигина, д. 12
проезд К.С. Бадигина, д. 15
проезд К.С. Бадигина, д. 17
проезд К.С. Бадигина, д. 5
проезд К.С. Бадигина, д. 7
проезд Выборнова, д. 3
проезд Приорова Н.Н., д. 1
проезд Приорова Н.Н., д. 5
проезд Сибиряковцев, д. 10
проезд Сибиряковцев, д. 6
ул. Аэропорт Архангельск, д. 1
ул. Аэропорт Архангельск, д. 2
ул. Аэропорт Архангельск, д. 4
ул. Аэропорт Архангельск, д. 7
ул. Аэропорт Кегостров, д. 38
ул. Аэропорт Кегостров, д. 40
ул. Авиационная, д. 1
ул. Авиационная, д. 11
ул. Авиационная, д. 12
ул. Авиационная, д. 2
ул. Авиационная, д. 3
ул. Авиационная, д. 4
ул. Авиационная, д. 5
ул. Авиационная, д. 6
ул. Авиационная, д. 7
ул. Авиационная, д. 8
ул. Вологодская, д. 10
ул. Вологодская, д. 25
ул. Вологодская, д. 26
ул. Вологодская, д. 32
ул. Вологодская, д. 39, корп. 1

93
94
95
96
97
98
99
100
101
102
103
104
105
106
107
108
109
110
111
112
113
114
115
116
117
118
119
120
121
122
123
124
125
126
127
128
129
130
131
132
133
134
135
136
137
138
139
140
141
142
143
144

ул. Вологодская, д. 41, корп. 2
ул. Воскресенская, д. 103
ул. Воскресенская, д. 105, корп. 2
ул. Воскресенская, д. 105, корп. 3
ул. Воскресенская, д. 107, корп. 4
ул. Воскресенская, д. 11
ул. Воскресенская, д. 7
ул. Воскресенская, д. 79
ул. Воскресенская, д. 81
ул. Воскресенская, д. 89
ул. Воскресенская, д. 9
ул. Воскресенская, д. 95
ул. Воскресенская, д. 95, корп. 1
ул. Воскресенская, д. 99
ул. Гагарина, д. 14
ул. Гагарина, д. 25
ул. Гагарина, д. 29
ул. Гагарина, д. 35
ул. Гагарина, д. 37
ул. Гагарина, д. 38
ул. Гагарина, д. 40
ул. Гагарина, д. 5
ул. Гагарина, д. 51
ул. Гагарина, д. 51, корп. 1
ул. Гагарина, д. 57
ул. Гагарина, д. 8
ул. Гагарина, д. 9
ул. Гайдара, д. 10
ул. Гайдара, д. 44
ул. Гайдара, д. 48, корп. 2
ул. Гайдара, д. 50
ул. Карельская, д. 49
ул. КЛДК, д. 5
ул. КЛДК, д. 88
ул. КЛДК, д. 100
ул. КЛДК, д. 100, корп. 1
ул. КЛДК, д. 100, корп. 2
ул. КЛДК, д. 101
ул. КЛДК, д. 103
ул. КЛДК, д. 104
ул. КЛДК, д. 105
ул. КЛДК, д. 34
ул. КЛДК, д. 35
ул. КЛДК, д. 36
ул. КЛДК, д. 37, корп. 2
ул. КЛДК, д. 39
ул. КЛДК, д. 40
ул. КЛДК, д. 41
ул. КЛДК, д. 41, корп. 1
ул. КЛДК, д. 43, корп. 1
ул. КЛДК, д. 49
ул. КЛДК, д. 50

4.4	Проведение культурно-досугового мероприятия "Новогоднее ассорти" для детей-сирот, воспитывающихся в замещающих семьях	Декабрь	398,7	325,0	325,0
	Итого		1273,6	1284,3	1284,3

**АДМИНИСТРАЦИЯ ГОРОДСКОГО ОКРУГА
 "ГОРОД АРХАНГЕЛЬСК"**

ПОСТАНОВЛЕНИЕ

от 6 октября 2021 г. № 2007

**О внесении изменений в постановление Администрации
 муниципального образования "Город Архангельск"
 от 8 ноября 2016 года № 1274 и приложение к нему**

1. Внести в постановление Администрации муниципального образования "Город Архангельск" от 8 ноября 2016 года № 1274 "О тарифах на услуги помывки в общих отделениях бань, оказываемые муниципальным унитарным предприятием "Городские бани" муниципального образования "Город Архангельск" и признании утратившими силу отдельных постановлений мэрии города Архангельска" (далее – постановление) следующие изменения:

а) в преамбуле слова "Устава муниципального образования "Город Архангельск" заменить словами "Устава городского округа "Город Архангельск";

б) в наименовании, пункте 1, абзаце первом пункта 2, абзацах первом и втором пункта 3, пункте 4 слова "муниципального образования" заменить словами "городского округа";

в) абзац второй пункта 2 изложить в следующей редакции: "пенсиям по возрасту";

2. Внести в приложение к постановлению изменение, изложив его в новой прилагаемой редакции.

3. Опубликовать постановление в газете "Архангельск – город воинской славы" и на официальном информационном Интернет-портале муниципального образования "Город Архангельск".

4. Настоящее постановление вступает в силу с 8 октября 2021 года.

Глава городского округа
 "Город Архангельск"

Д.А. Морев

ПРИЛОЖЕНИЕ
 к постановлению Администрации
 городского округа "Город Архангельск"
 от 6 октября 2021 г. № 2007

**ТАРИФЫ
 на услуги помывки в общих отделениях бань, оказываемые
 муниципальным унитарным предприятием "Городские бани"
 городского округа "Город Архангельск"**

№ п/п	Категория получателей услуги	На одну помывку в мыльно-парильном отделении продолжительностью 1,5 часа с одного человека, руб.	На одну помывку в мыльном отделении продолжительностью 1,0 часа с одного человека, руб.
1.	Граждане	350,00	150,00
2.	Отдельные категории граждан	350,00	120,00
3.	Дети от 0 до 3 лет	50,00	30,00

Примечание: Муниципальное унитарное предприятие "Городские бани" городского округа "Город Архангельск" не является плательщиком налога на добавленную стоимость".

**АДМИНИСТРАЦИЯ ГОРОДСКОГО ОКРУГА
 "ГОРОД АРХАНГЕЛЬСК"**

ПОСТАНОВЛЕНИЕ

от 7 октября 2021 г. № 2012

**О внесении изменения в приложение к постановлению
 мэрии города Архангельска от 9 сентября 2014 года № 735**

1. Внести в приложение к постановлению мэрии города Архангельска от 9 сентября 2014 года № 735 "О формировании фонда капитального ремонта многоквартирных домов на счете регионального оператора" (с изменениями и дополнениями) изменения, изложив его в новой прилагаемой редакции.

2. Опубликовать постановление в газете "Архангельск – город воинской славы" и на официальном информационном Интернет-портале муниципального образования "Город Архангельск".

Глава городского округа
 "Город Архангельск"

Д.А. Морев

145	ул. КЛДК, д. 51
146	ул. КЛДК, д. 59
147	ул. КЛДК, д. 60
148	ул. КЛДК, д. 61
149	ул. КЛДК, д. 62, корп. 1
150	ул. КЛДК, д. 62, корп. 2
151	ул. КЛДК, д. 64
152	ул. КЛДК, д. 68
153	ул. КЛДК, д. 69
154	ул. КЛДК, д. 73
155	ул. КЛДК, д. 74
156	ул. КЛДК, д. 77
157	ул. КЛДК, д. 78
158	ул. КЛДК, д. 79
159	ул. КЛДК, д. 82
160	ул. КЛДК, д. 82, корп. 1
161	ул. КЛДК, д. 83
162	ул. КЛДК, д. 99, корп. 1
163	ул. КЛДК, д. 99, корп. 3
164	ул. Комсомольская, д. 10, корп. 1
165	ул. Комсомольская, д. 12
166	ул. Комсомольская, д. 36
167	ул. Комсомольская, д. 41
168	ул. Комсомольская, д. 43, корп. 2
169	ул. Комсомольская, д. 43, корп. 3
170	ул. Комсомольская, д. 43, корп. 4
171	ул. Комсомольская, д. 45
172	ул. Комсомольская, д. 46
173	ул. Логинова, д. 15
174	ул. Логинова, д. 21, корп. 1
175	ул. Логинова, д. 23
176	ул. Логинова, д. 53
177	ул. Логинова, д. 70
178	ул. Логинова, д. 72
179	ул. Логинова, д. 76
180	ул. Логинова, д. 78, корп. 1
181	ул. Логинова, д. 80
182	ул. Попова, д. 21
183	ул. Попова, д. 25
184	ул. Попова, д. 56, корп. 3
185	ул. Попова, д. 60
186	ул. Попова, д. 63
187	ул. Садовая, д. 14
188	ул. Садовая, д. 38
189	ул. Садовая, д. 4
190	ул. Садовая, д. 43
191	ул. Садовая, д. 50
192	ул. Садовая, д. 52, корп. 2
193	ул. Садовая, д. 56
194	ул. Самойло, д. 24
195	ул. Самойло, д. 32
196	ул. Самойло, д. 34
197	ул. Самойло, д. 36
198	ул. Самойло, д. 4
199	ул. Самойло, д. 8, корп. 1
200	ул. Свободы, д. 21
201	ул. Свободы, д. 23, корп. 1
202	ул. Свободы, д. 24
203	ул. Свободы, д. 53
204	ул. Свободы, д. 55
205	ул. Суворова, д. 14
206	ул. Суворова, д. 16
207	ул. Суворова, д. 9
208	ул. Суворова, д. 9, корп. 1
209	ул. Г. Суфтина, д. 32
210	ул. Г. Суфтина, д. 33, корп. 1
211	ул. Г. Суфтина, д. 35
212	ул. Теснанова, д. 12
213	ул. Теснанова, д. 14
214	ул. Теснанова, д. 16
215	ул. Теснанова, д. 18
216	ул. Теснанова, д. 22
217	ул. Теснанова, д. 4
218	ул. Теснанова, д. 5
219	ул. Тимме Я., д. 16, корп. 1
220	ул. Тимме Я., д. 18, корп. 3
221	ул. Тимме Я., д. 21
222	ул. Тимме Я., д. 21, корп. 1
223	ул. Тимме Я., д. 21, корп. 2
224	ул. Тимме Я., д. 24
225	ул. Тимме Я., д. 24, корп. 1
226	ул. Тыко Вылки, д. 1
227	ул. Тыко Вылки, д. 10
228	ул. Тыко Вылки, д. 12
229	ул. Тыко Вылки, д. 2
230	ул. Тыко Вылки, д. 5
231	ул. Тыко Вылки, д. 6
232	ул. Федота Шубина, д. 42
233	ул. Федота Шубина, д. 42, корп. 1
234	ул. Гагарина, д. 10
235	ул. Гайдара, д. 54, корп. 1
236	ул. Карла Маркса, д. 46
237	ул. Самойло, д. 12, корп. 1
238	ул. Самойло, д. 26, корп. 1
239	ул. Тимме Я., д. 28, корп. 1
240	ул. Федота Шубина, д. 44, корп. 2
241	ул. КЛДК, д. 26
242	ул. Кегостров, д. 66
243	ул. Теснанова, д. 18, корп. 1
244	наб. Северной Двины, д. 12
245	наб. Северной Двины, д. 4
246	наб. Северной Двины, д. 4, корп. 1
247	наб. Северной Двины, д. 6, корп. 1
248	просп. Дзержинского, д. 1
249	просп. Дзержинского, д. 9
250	просп. Дзержинского, д. 11
251	просп. Ленинградский, д. 1
252	просп. Ленинградский, д. 3
253	просп. Ломоносова, д. 16, корп. 1
254	просп. Ломоносова, д. 18
255	просп. Ломоносова, д. 33, корп. 1
256	просп. Ломоносова, д. 59, корп. 1
257	просп. Ломоносова, д. 65
258	просп. Ломоносова, д. 67, корп. 1
259	просп. Ломоносова, д. 83

260	ул. КЛДК, д. 51
261	ул. КЛДК, д. 59
262	ул. КЛДК, д. 60
263	ул. КЛДК, д. 61
264	ул. КЛДК, д. 62, корп. 1
265	ул. КЛДК, д. 62, корп. 2
266	ул. КЛДК, д. 64
267	ул. КЛДК, д. 68
268	ул. КЛДК, д. 69
269	ул. КЛДК, д. 73
270	ул. КЛДК, д. 74
271	ул. КЛДК, д. 77
272	ул. КЛДК, д. 78
273	ул. КЛДК, д. 79
274	ул. КЛДК, д. 82
275	ул. КЛДК, д. 82, корп. 1
276	ул. КЛДК, д. 83
277	ул. КЛДК, д. 99, корп. 1
278	ул. КЛДК, д. 99, корп. 3
279	ул. Комсомольская, д. 10, корп. 1
280	ул. Комсомольская, д. 12
281	ул. Комсомольская, д. 36
282	ул. Комсомольская, д. 41
283	ул. Комсомольская, д. 43, корп. 2
284	ул. Комсомольская, д. 43, корп. 3
285	ул. Комсомольская, д. 43, корп. 4
286	ул. Комсомольская, д. 45
287	ул. Комсомольская, д. 46
288	ул. Логинова, д. 15
289	ул. Логинова, д. 21, корп. 1
290	ул. Логинова, д. 23
291	ул. Логинова, д. 53
292	ул. Логинова, д. 70
293	ул. Логинова, д. 72
294	ул. Логинова, д. 76
295	ул. Логинова, д. 78, корп. 1
296	ул. Логинова, д. 80
297	ул. Попова, д. 21
298	ул. Попова, д. 25
299	ул. Попова, д. 56, корп. 3
300	ул. Попова, д. 60
301	ул. Попова, д. 63
302	ул. Садовая, д. 14
303	ул. Садовая, д. 38
304	ул. Садовая, д. 4
305	ул. Садовая, д. 43
306	ул. Садовая, д. 50
307	ул. Садовая, д. 52, корп. 2
308	ул. Садовая, д. 56
309	ул. Самойло, д. 24
310	ул. Самойло, д. 32
311	ул. Самойло, д. 34
312	ул. Самойло, д. 36
313	ул. Самойло, д. 4
314	ул. Самойло, д. 8, корп. 1
315	ул. Свободы, д. 21
316	ул. Свободы, д. 23, корп. 1
317	ул. Свободы, д. 24
318	ул. Свободы, д. 53
319	ул. Свободы, д. 55
320	ул. Суворова, д. 14
321	ул. Суворова, д. 16
322	ул. Суворова, д. 9
323	ул. Суворова, д. 9, корп. 1
324	ул. Г. Суфтина, д. 32
325	ул. Г. Суфтина, д. 33, корп. 1
326	ул. Г. Суфтина, д. 35
327	ул. Теснанова, д. 12
328	ул. Теснанова, д. 14
329	ул. Теснанова, д. 16
330	ул. Теснанова, д. 18
331	ул. Теснанова, д. 22
332	ул. Теснанова, д. 4
333	ул. Теснанова, д. 5
334	ул. Тимме Я., д. 16, корп. 1
335	ул. Тимме Я., д. 18, корп. 3
336	ул. Тимме Я., д. 21
337	ул. Тимме Я., д. 21, корп. 1
338	ул. Тимме Я., д. 21, корп. 2
339	ул. Тимме Я., д. 24
340	ул. Тимме Я., д. 24, корп. 1
341	ул. Тыко Вылки, д. 1
342	ул. Тыко Вылки, д. 10
343	ул. Тыко Вылки, д. 12
344	ул. Тыко Вылки, д. 2
345	ул. Тыко Вылки, д. 5
346	ул. Тыко Вылки, д. 6
347	ул. Федота Шубина, д. 42
348	ул. Федота Шубина, д. 42, корп. 1
349	ул. Гагарина, д. 10
350	ул. Гайдара, д. 54, корп. 1
351	ул. Карла Маркса, д. 46
352	ул. Самойло, д. 12, корп. 1
353	ул. Самойло, д. 26, корп. 1
354	ул. Тимме Я., д. 28, корп. 1
355	ул. Федота Шубина, д. 44, корп. 2
356	ул. КЛДК, д. 26
357	ул. Кегостров, д. 66
358	ул. Теснанова, д. 18, корп. 1
359	наб. Северной Двины, д. 12
360	наб. Северной Двины, д. 4
361	наб. Северной Двины, д. 4, корп. 1
362	наб. Северной Двины, д. 6, корп. 1
363	просп. Дзержинского, д. 1
364	просп. Дзержинского, д. 9
365	просп. Дзержинского, д. 11
366	просп. Ленинградский, д. 1
367	просп. Ленинградский, д. 3
368	просп. Ломоносова, д. 16, корп. 1
369	просп. Ломоносова, д. 18
370	просп. Ломоносова, д. 33, корп. 1
371	просп. Ломоносова, д. 59, корп. 1
372	просп. Ломоносова, д. 65
373	просп. Ломоносова, д. 67, корп. 1
374	просп. Ломоносова, д. 83

просп. Ломоносова, д. 90
просп. Московский, д. 1
просп. Московский, д. 13
просп. Московский, д. 15
просп. Московский, д. 19
просп. Московский, д. 21
просп. Московский, д. 3
просп. Московский, д. 5
просп. Московский, д. 7
просп. Московский, д. 8, корп. 1
просп. Московский, д. 9
просп. Новгородский, д. 19
просп. Новгородский, д. 25/36
просп. Новгородский, д. 46
просп. Новгородский, д. 50
просп. Новгородский, д. 87
просп. Новгородский, д. 93
просп. Обводный канал, д. 13, корп. 2
просп. Обводный канал, д. 15, корп. 1
просп. Обводный канал, д. 15, корп. 3
просп. Обводный канал, д. 22, корп. 2
просп. Обводный канал, д. 24
просп. Обводный канал, д. 26, корп. 2
просп. Обводный канал, д. 26, корп. 3
просп. Обводный канал, д. 36
просп. Обводный канал, д. 36, корп. 1
просп. Обводный канал, д. 40, корп. 1
просп. Обводный канал, д. 46
просп. Советских космонавтов, д. 46
просп. Советских космонавтов, д. 48
просп. Советских космонавтов, д. 49, корп. 1
просп. Троицкий, д. 12, корп. 1
просп. Троицкий, д. 41, корп. 1
просп. Троицкий, д. 64
просп. Чумбарова-Лучинского, д. 10
просп. Чумбарова-Лучинского, д. 11
просп. Чумбарова-Лучинского, д. 21
просп. Чумбарова-Лучинского, д. 23
просп. Чумбарова-Лучинского, д. 40
просп. Чумбарова-Лучинского, д. 42
просп. Чумбарова-Лучинского, д. 5
просп. Чумбарова-Лучинского, д. 6
ул. 23-й Гвардейской дивизии, д. 3
ул. 23-й Гвардейской дивизии, д. 5
ул. Володарского, д. 10
ул. Володарского, д. 11
ул. Володарского, д. 19
ул. Володарского, д. 53
ул. Володарского, д. 74
ул. Володарского, д. 8
ул. Володарского, д. 81
ул. Володарского, д. 82
ул. Володарского, д. 83, корп. 1
ул. Володарского, д. 85
ул. Воскресенская, д. 104
ул. Воскресенская, д. 114
ул. Воскресенская, д. 116
ул. Воскресенская, д. 116, корп. 2
ул. Воскресенская, д. 118
ул. Воскресенская, д. 90
ул. Воскресенская, д. 94, корп. 1
ул. Воскресенская, д. 96
ул. Воскресенская, д. 98
ул. Выучейского, д. 56
ул. Выучейского, д. 57
ул. Выучейского, д. 59
ул. Выучейского, д. 59, корп. 1
ул. Выучейского, д. 61
ул. Выучейского, д. 64
ул. Выучейского, д. 66
ул. Выучейского, д. 70
ул. Выучейского, д. 72
ул. Выучейского, д. 76
ул. Выучейского, д. 78
ул. Выучейского, д. 80
ул. Выучейского, д. 86
ул. Выучейского, д. 88
ул. Выучейского, д. 90
ул. Выучейского, д. 92, корп. 1
ул. Выучейского, д. 96
ул. Выучейского, д. 98
ул. Коммунальная, д. 7
ул. Котласская, д. 11
ул. Котласская, д. 16
ул. Котласская, д. 24
ул. Котласская, д. 24, корп. 1
ул. Красноармейская, д. 20
ул. Павла Усова, д. 15
ул. Павла Усова, д. 19
ул. Павла Усова, д. 21
ул. Павла Усова, д. 31
ул. Павла Усова, д. 35
ул. Павла Усова, д. 9
ул. Парижской коммуны, д. 8
ул. Поморская, д. 13
ул. Поморская, д. 14
ул. Розы Люксембург, д. 10, корп. 1
ул. Розы Люксембург, д. 12, корп. 3
ул. Розы Люксембург, д. 17
ул. Розы Люксембург, д. 28
ул. Розы Люксембург, д. 50
ул. Розы Люксембург, д. 50, корп. 1
ул. Розы Люксембург, д. 54
ул. Розы Люксембург, д. 56, корп. 1
ул. Розы Люксембург, д. 60
ул. Розы Люксембург, д. 63
ул. Розы Люксембург, д. 63, корп. 1
ул. Розы Люксембург, д. 66
ул. Розы Люксембург, д. 67
ул. Розы Люксембург, д. 68
ул. Розы Люксембург, д. 69
ул. Розы Люксембург, д. 70
ул. Розы Люксембург, д. 70, корп. 2
ул. Розы Люксембург, д. 70, корп. 3
ул. Розы Люксембург, д. 71

375	ул. Розы Люксембург, д. 73
376	ул. Розы Люксембург, д. 75
377	ул. Розы Люксембург, д. 76
378	ул. Розы Шаниной, д. 3
379	ул. Розы Шаниной, д. 6
380	ул. Самойло, д. 10, корп. 1
381	ул. Северодвинская, д. 5
382	ул. Северодвинская, д. 63
383	ул. Северодвинская, д. 73
384	ул. Северодвинская, д. 74
385	ул. Северодвинская, д. 74, корп. 1
386	ул. Северодвинская, д. 75
387	ул. Северодвинская, д. 82
388	ул. Северодвинская, д. 84
389	ул. Серафимовича, д. 11
390	ул. Серафимовича, д. 54
391	ул. Серафимовича, д. 58
392	ул. Серафимовича, д. 64
393	ул. Серафимовича, д. 66
394	ул. Серафимовича, д. 71
395	ул. Серафимовича, д. 9
396	ул. Серафимовича, д. 9, корп. 1
397	ул. Смольный Буян, д. 14
398	ул. Суфтина 1-й проезд, д. 11
399	ул. Суфтина 1-й проезд, д. 2
400	ул. Суфтина 1-й проезд, д. 3
401	ул. Суфтина 1-й проезд, д. 5
402	ул. Суфтина 1-й проезд, д. 6
403	ул. Суфтина 1-й проезд, д. 8
404	ул. Суфтина 1-й проезд, д. 9
405	ул. Г. Суфтина, д. 10
406	ул. Г. Суфтина, д. 12
407	ул. Г. Суфтина, д. 13
408	ул. Г. Суфтина, д. 15
409	ул. Г. Суфтина, д. 15, корп. 1
410	ул. Г. Суфтина, д. 2
411	ул. Г. Суфтина, д. 21
412	ул. Г. Суфтина, д. 29
413	ул. Г. Суфтина, д. 29, корп. 1
414	ул. Г. Суфтина, д. 5
415	ул. Г. Суфтина, д. 7
416	ул. Г. Суфтина, д. 8
417	ул. Тимме Я., д. 10
418	ул. Тимме Я., д. 10, корп. 3
419	ул. Тимме Я., д. 12
420	ул. Тимме Я., д. 2
421	ул. Тимме Я., д. 8
422	ул. Тимме Я., д. 9
423	ул. Тимме Я., д. 9, корп. 1
424	ул. Тимме Я., д. 9, корп. 3
425	ул. Урицкого, д. 29
426	ул. Урицкого, д. 31
427	ул. Урицкого, д. 70
428	ул. Учительская, д. 67
429	просп. Чумбарова-Лучинского, д. 19
430	ул. Шабалина А.О., д. 10
431	ул. Шабалина А.О., д. 15
432	ул. Шабалина А.О., д. 20
433	ул. Шабалина А.О., д. 23, корп. 1
434	ул. Шабалина А.О., д. 28
435	ул. Шабалина А.О., д. 29
436	ул. Шабалина А.О., д. 8
437	ул. Урицкого, д. 68, корп. 1
438	прос

490	ул. Валявкина, д. 36
491	ул. Восьмое марта, д. 1
492	ул. Восьмое марта, д. 12, корп. 1
493	ул. Восьмое марта, д. 16
494	ул. Восьмое марта, д. 16, корп. 1
495	ул. Восьмое марта, д. 9
496	ул. Гвардейская, д. 10
497	ул. Гвардейская, д. 11
498	ул. Гвардейская, д. 12
499	ул. Гвардейская, д. 13
500	ул. Гвардейская, д. 14
501	ул. Гвардейская, д. 1, корп. 1
502	ул. Гвардейская, д. 1, корп. 2
503	ул. Гвардейская, д. 1, корп. 4
504	ул. Гвардейская, д. 1, корп. 5
505	ул. Гвардейская, д. 2
506	ул. Гвардейская, д. 5
507	ул. Гвардейская, д. 5, корп. 1
508	ул. Гвардейская, д. 6
509	ул. Гвардейская, д. 7, корп. 1
510	ул. Гвардейская, д. 8
511	ул. Гуляева, д. 102
512	ул. Гуляева, д. 107
513	ул. Гуляева, д. 109
514	ул. Гуляева, д. 109, корп. 1
515	ул. Гуляева, д. 116, корп. 1
516	ул. Гуляева, д. 118
517	ул. Гуляева, д. 118, корп. 1
518	ул. Гуляева, д. 120
519	ул. Гуляева, д. 120, корп. 1
520	ул. Гуляева, д. 120, корп. 2
521	ул. Гуляева, д. 120, корп. 3
522	ул. Гуляева, д. 120, корп. 4
523	ул. Гуляева, д. 122, корп. 1
524	ул. Гуляева, д. 123, корп. 1
525	ул. Декабристов, д. 12
526	ул. Декабристов, д. 16
527	ул. Декабристов, д. 7
528	ул. Декабристов, д. 10
529	ул. Закемовского, д. 22
530	ул. Кедрова, д. 16
531	ул. Кедрова, д. 19, корп. 1
532	ул. Кедрова, д. 22
533	ул. Кедрова, д. 31
534	ул. Кедрова, д. 33
535	ул. Кедрова, д. 35, корп. 2
536	ул. Кедрова, д. 37
537	ул. Кедрова, д. 37, корп. 1
538	ул. Кедрова, д. 37, корп. 2
539	ул. Кедрова, д. 37, корп. 3
540	ул. Кедрова, д. 41, корп. 3
541	ул. Кедрова, д. 43
542	ул. Кедрова, д. 43, корп. 1
543	ул. Кемская, д. 11
544	ул. Кемская, д. 5
545	ул. Кемская, д. 7
546	ул. Кемская, д. 9
547	ул. Корабельная, д. 11
548	ул. Корабельная, д. 13
549	ул. Корабельная, д. 15
550	ул. Корабельная, д. 17
551	ул. Корабельная, д. 19
552	ул. Корабельная, д. 20, корп. 1
553	ул. Корабельная, д. 2, корп. 1
554	ул. Корабельная, д. 3
555	ул. Корабельная, д. 5
556	ул. Корабельная, д. 9
557	ул. Корпусная, д. 10
558	ул. Корпусная, д. 4
559	ул. Корпусная, д. 5
560	ул. Корпусная, д. 6
561	ул. Корпусная, д. 7
562	ул. Корпусная, д. 8
563	ул. Красных партизан, д. 32
564	ул. Красных партизан, д. 33
565	ул. Красных партизан, д. 37
566	ул. Красных партизан, д. 39
567	ул. Красных партизан, д. 4
568	ул. Литейная, д. 10
569	ул. Литейная, д. 10, корп. 1
570	ул. Литейная, д. 13
571	ул. Литейная, д. 15
572	ул. Литейная, д. 3
573	ул. Литейная, д. 4
574	ул. Литейная, д. 7
575	ул. Литейная, д. 9
576	ул. Маймаксанская, д. 106, корп. 1
577	ул. Маймаксанская, д. 108, корп. 1
578	ул. Маймаксанская, д. 108, корп. 2
579	ул. Маслова, д. 1
580	ул. Маслова, д. 15
581	ул. Маслова, д. 16
585	ул. Маслова, д. 16, корп. 1
583	ул. Маслова, д. 19
584	ул. Маслова, д. 23, корп. 1
585	ул. Маслова, д. 24
586	ул. Маяковского, д. 1
587	ул. Маяковского, д. 4
588	ул. Маяковского, д. 5
589	ул. Маяковского, д. 54, корп. 1
590	ул. Маяковского, д. 58
591	ул. Мезенская, д. 13
592	ул. Мещерского, д. 12
593	ул. Мещерского, д. 2
594	ул. Мещерского, д. 22
595	ул. Мещерского, д. 24
596	ул. Мещерского, д. 26
597	ул. Мещерского, д. 30
598	ул. Мещерского, д. 4
599	ул. Мещерского, д. 6
600	ул. Мещерского, д. 8
601	ул. Михайловой, д. 4
602	ул. Полярная, д. 13
603	ул. Полярная, д. 25
604	ул. Полярная, д. 3

605	
606	
607	
608	
609	
610	
611	
612	
613	
614	
615	
616	
617	
618	
619	
620	
621	
622	
623	
624	
625	
626	
627	
628	
629	
630	
631	
632	
633	
634	
635	
636	
637	
638	
639	
640	
641	
642	
643	
644	
645	
646	
647	
648	
649	
650	
651	
652	
653	
654	
655	
656	
657	
658	
659	
660	
661	
662	
663	
664	
665	
666	
667	
668	
669	
670	
671	
672	
673	
674	
675	
676	
677	
678	
679	
680	
681	
682	
683	
684	
685	
686	г. Архангельск,
687	Северный округ
688	
689	
690	
691	
692	
693	
694	
695	
696	
697	
698	
699	
700	
701	
702	
703	
704	
705	
706	
707	
708	
709	
710	
711	
712	
713	
714	
715	
716	
717	
718	
719	

720		ул. Орджоникидзе, д. 23
721		ул. Орджоникидзе, д. 23, корп. 1
722		ул. Партизанская, д. 37
723		ул. Партизанская, д. 41
724		ул. Партизанская, д. 43, корп. 1
725		ул. Партизанская, д. 47, корп. 1
726		ул. Партизанская, д. 60, корп. 1
727		ул. Партизанская, д. 64
728		ул. Партизанская, д. 64, корп. 1
729		ул. Партизанская, д. 64, корп. 2
730		ул. Пушкинская, д. 4
731		ул. Пушкинская, д. 9
732		ул. Репина, д. 15, корп. 1
733		ул. Репина, д. 16, корп. 1
734		ул. Репина, д. 21
735		ул. Репина, д. 7
736		ул. Тельмана, д. 2, корп. 1
737		ул. Титова, д. 13
738		ул. Титова, д. 15
739		ул. Титова, д. 15, корп. 1
740		ул. Титова, д. 20
741		ул. Титова, д. 9
742		ул. Ударников, д. 17
743		ул. Ударников, д. 8
744		ул. Химиков, д. 11
745		ул. Химиков, д. 13
746		ул. Химиков, д. 15
747		ул. Химиков, д. 17
748		ул. Химиков, д. 21, корп. 11
749		ул. Химиков, д. 3
750		ул. Целлюлозная, д. 10, корп. 1
751		ул. Целлюлозная, д. 13
752		ул. Целлюлозная, д. 15
753		ул. Целлюлозная, д. 22
754		ул. Целлюлозная, д. 23, корп. 1
755		ул. Конзихинская, д. 13, корп. 1
756		ул. Орджоникидзе, д. 19
757		ул. Орджоникидзе, д. 22
758		ул. Ударников, д. 10
759		ул. Химиков, д. 11, корп. 1
760		ул. Конзихинская, д. 28
761		ул. Конзихинская, д. 32
762		ул. Конзихинская, д. 33
763		ул. Ударников, д. 15, корп. 1
764	г. Архангельск, округ	пер. Ленинградский 1-й, д. 3
765	Баравино-Фактория	пер. Ленинградский 1-й, д. 9
766		пер. Ленинградский 2-й, д. 12, корп. 1
767		просп. Ленинградский, д. 273, корп. 2
768		просп. Ленинградский, д. 313
769		просп. Ленинградский, д. 321
770		просп. Ленинградский, д. 332
771		просп. Ленинградский, д. 334
772		просп. Ленинградский, д. 335, корп. 1
773		просп. Ленинградский, д. 337
774		просп. Ленинградский, д. 339
775		просп. Ленинградский, д. 340
776		просп. Ленинградский, д. 342
777		просп. Ленинградский, д. 342, корп. 1
778		просп. Ленинградский, д. 344
779		просп. Ленинградский, д. 345, корп. 1
780		просп. Ленинградский, д. 346, корп. 1
781		просп. Ленинградский, д. 350, корп. 1
782		просп. Ленинградский, д. 357
783		просп. Ленинградский, д. 360
784		просп. Ленинградский, д. 375
785		просп. Ленинградский, д. 383
786		просп. Ленинградский, д. 387
787		ул. Воронина В.И., д. 10
788		ул. Воронина В.И., д. 10, корп. 1
789		ул. Воронина В.И., д. 12
790		ул. Воронина В.И., д. 14
791		ул. Воронина В.И., д. 32, корп. 1
792		ул. Воронина В.И., д. 32, корп. 3
793		ул. Воронина В.И., д. 4
794		ул. Воронина В.И., д. 45, корп. 1
795		ул. Воронина В.И., д. 45, корп. 3
796		ул. Воронина В.И., д. 6
797		ул. Воронина В.И., д. 6, корп. 1
798		ул. Воронина В.И., д. 8
799		ул. Воронина В.И., д. 8, корп. 1
800		ул. Дачная, д. 64
801		ул. Жосу, д. 10
802		ул. Жосу, д. 10, корп. 1
803		ул. Жосу, д. 12
804		ул. Жосу, д. 12, корп. 1
805		ул. Жосу, д. 14
806		ул. Жосу, д. 14, корп. 1
807		ул. Жосу, д. 14, корп. 2
808		ул. Жосу, д. 16, корп. 1
809		ул. Жосу, д. 16, корп. 2
810		ул. Жосу, д. 18
811		ул. Жосу, д. 18, корп. 1
812		ул. Жосу, д. 2
813		ул. Жосу, д. 4
814		ул. Жосу, д. 4, корп. 1
815		ул. Жосу, д. 4, корп. 2
816		ул. Жосу, д. 5
817		ул. Жосу, д. 6
818		ул. Жосу, д. 8
819		ул. Жосу, д. 8, корп. 1
820		ул. Квартальная, д. 11
821		ул. Квартальная, д. 11, корп. 1
822		ул. Квартальная, д. 13
823		ул. Квартальная, д. 17
824		ул. Квартальная, д. 6
825		ул. Квартальная, д. 7, корп. 1
826		ул. Кирова, д. 12
827		ул. Кирова, д. 12, корп. 1
828		ул. Кирова, д. 8
829		ул. Кирова, д. 8, корп. 1
830		ул. Кононова И.Г., д. 10
831		ул. Кононова И.Г., д. 10
832		ул. Кононова И.Г., д. 12, корп. 2
833		ул. Кононова И.Г., д. 13
834		ул. Кононова И.Г., д. 3

835	ул. Кононова И.Г., д. 3, корп. 1
836	ул. Кононова И.Г., д. 4
837	ул. Кононова И.Г., д. 5
838	ул. Кононова И.Г., д. 8
839	ул. Николая Островского, д. 1
840	ул. Николая Островского, д. 8
841	ул. Октябрьская, д. 6
842	ул. Почтовый тракт, д. 14
843	ул. Почтовый тракт, д. 16
844	ул. Почтовый тракт, д. 8
845	ул. Революции, д. 2 корп. 1
846	ул. Революции, д. 24
847	ул. Революции, д. 25
848	ул. Революции, д. 26
849	ул. Революции, д. 27
850	ул. Революции, д. 29
851	ул. Русанова, д. 10
852	ул. Русанова, д. 12
853	ул. Русанова, д. 14
854	ул. Русанова, д. 18
855	ул. Русанова, д. 20
856	ул. Русанова, д. 22
857	ул. Русанова, д. 22, корп. 1
858	ул. Силикатчиков, д. 3
859	ул. Тарасова А.П., д. 9
860	ул. Траловая, д. 16
861	ул. Траловая, д. 7
862	ул. Холмогорская, д. 33
863	ул. Холмогорская, д. 33, корп. 1
864	ул. Холмогорская, д. 33, корп. 2
865	ул. Холмогорская, д. 33, корп. 3
866	ул. Холмогорская, д. 33, корп. 4
867	ул. Холмогорская, д. 35, корп. 1
868	ул. Холмогорская, д. 35, корп. 2
869	ул. Холмогорская, д. 37
870	ул. Холмогорская, д. 37, корп. 1
871	ул. Холмогорская, д. 39
872	ул. Холмогорская, д. 39, корп. 3
873	ул. Циолковского, д. 10, корп. 1
874	ул. Циолковского, д. 13
875	ул. Циолковского, д. 5
876	ул. Циолковского, д. 7
877	ул. Шкулева, д. 11
878	ул. Шкулева, д. 12, корп. 1
879	ул. Шкулева, д. 13
880	ул. Шкулева, д. 14
881	ул. Шкулева, д. 16
882	пер. Ленинградский 2-й, д. 12
883	просп. Ленинградский, д. 331
884	ул. Жосу, д. 16
885	просп. Ленинградский, д. 350, корп. 2
886	ул. Воронина В.И., д. 33
887	просп. Ленинградский, д. 345, корп. 1
888	просп. Ленинградский, д. 360, корп. 1
889	пер. Двинской, д. 10
890	пер. Двинской, д. 9
891	пер. Торговый, д. 39
892	ул. Анощенкова А.И., д. 2
893	ул. Анощенкова А.И., д. 3
894	ул. Анощенкова А.И., д. 4
895	ул. Анощенкова А.И., д. 5
896	ул. Байкальская, д. 1
897	ул. Байкальская, д. 12
898	ул. Байкальская, д. 1, корп. 2
899	ул. Буденного, д. 11
900	ул. Буденного, д. 13
901	ул. Буденного, д. 14
902	ул. Буденного, д. 16
903	ул. Буденного, д. 5, корп. 1
904	ул. Буденного, д. 7
905	ул. Герцена, д. 4
906	ул. Герцена, д. 5
907	ул. Гидролизная, д. 16
908	ул. Гидролизная, д. 17
909	ул. Гидролизная, д. 5
910	ул. Гидролизная, д. 8
911	ул. Емецкая, д. 10
912	ул. Емецкая, д. 4
913	ул. Емецкая, д. 5
914	ул. Емецкая, д. 6
915	ул. Емецкая, д. 6, корп. 1
916	ул. Емецкая, д. 8
917	ул. Емецкая, д. 8, корп. 1
918	ул. Емецкая, д. 9
919	ул. Заводская, д. 100
920	ул. Заводская, д. 102
921	ул. Заводская, д. 104
922	ул. Карская, д. 10, корп. 1
923	ул. Колхозная, д. 13
924	ул. Колхозная, д. 21
925	ул. Колхозная, д. 26
926	ул. Колхозная, д. 31
927	ул. Колхозная, д. 32
928	ул. Колхозная, д. 33
929	ул. Колхозная, д. 34
930	ул. Колхозная, д. 35
931	ул. Колхозная, д. 36
932	ул. Колхозная, д. 4, корп. 1
933	ул. Колхозная, д. 6, корп. 3
934	ул. Котовского, д. 13, корп. 1
935	ул. Котовского, д. 14
936	ул. Лесотехническая, д. 2
937	ул. Лесотехническая, д. 3
938	ул. Лесотехническая, д. 4
939	ул. Лесозэкспортная, д. 3
940	ул. Лесозэкспортная, д. 3, корп. 1
941	ул. Луганская, д. 1
942	ул. Луганская, д. 18
943	ул. Луганская, д. 2
944	ул. Луганская, д. 3
945	ул. Луганская, д. 4
946	ул. Луганская, д. 7
947	ул. Льва Толстого, д. 28, корп. 1
948	ул. Льва Толстого, д. 30, корп. 1
949	ул. Менделеева, д. 10

950	ул. Менделеева, д. 14
951	ул. Механизаторов, д. 6, корп. 1
952	ул. Мирная, д. 30
953	ул. Мирная, д. 4
954	ул. Мирная, д. 6
955	ул. Михаила Новова, д. 10
956	ул. Михаила Новова, д. 19
957	ул. Михаила Новова, д. 21
958	ул. Михаила Новова, д. 23
959	ул. Михаила Новова, д. 24
960	ул. Михаила Новова, д. 3
961	ул. Михаила Новова, д. 4
962	ул. Михаила Новова, д. 5
963	ул. Михаила Новова, д. 9
964	ул. Моряка, д. 1
965	ул. Моряка, д. 10, корп. 1
966	ул. Моряка, д. 10, корп. 3
967	ул. Моряка, д. 12
968	ул. Мудьюгская, д.10
969	ул. Мудьюгская, д.18
970	ул. Мудьюгская, д.30 корп. 1
971	ул. Мудьюгская, д. 39
972	ул. Мудьюгская, д. 45
973	ул. Островная, д. 5
974	ул. Островная, д. 6, корп. 1
975	ул. Петра Стрелкова, д. 10
976	ул. Петра Стрелкова, д. 13
977	ул. Петра Стрелкова, д. 4
978	ул. Петрозаводская, д. 11
979	ул. Петрозаводская, д. 16
980	ул. Петрозаводская, д. 4
981	ул. Пионерская, д. 147, корп. 1
982	ул. Пионерская, д. 150
983	ул. Пионерская, д. 151
984	ул. Пионерская, д. 152
985	ул. Пионерская, д. 155
986	ул. Пионерская, д. 156
987	ул. Победы, д. 106
988	ул. Победы, д. 106, корп. 1
989	ул. Победы, д. 106, корп. 2
990	ул. Победы, д. 114, корп. 2
991	ул. Победы, д. 116, корп. 1
992	ул. Победы, д. 118
993	ул. Победы, д. 118, корп. 1
994	ул. Победы, д. 120
995	ул. Победы, д. 120, корп. 1
996	ул. Победы, д. 120, корп. 2
997	ул. Победы, д. 124
998	ул. Победы, д. 124, корп. 1
999	ул. Победы, д. 126
1000	ул. Победы, д. 12, корп. 2
1001	ул. Победы, д. 12, корп. 3
1002	ул. Победы, д. 12, корп. 4
1003	ул. Победы, д. 138
1004	ул. Победы, д. 17
1005	ул. Победы, д. 18
1006	ул. Победы, д. 18, корп. 1
1007	ул. Победы, д. 20, корп. 1
1008	ул. Победы, д. 20, корп. 2
1009	ул. Победы, д. 25
1010	ул. Победы, д. 27
1011	ул. Победы, д. 30
1012	ул. Победы, д. 30, корп. 1
1013	ул. Победы, д. 32, корп. 1
1014	ул. Победы, д. 34
1015	ул. Победы, д. 37, корп. 1
1016	ул. Победы, д. 45
1017	ул. Победы, д. 46
1018	ул. Победы, д. 48
1019	ул. Победы, д. 75
1020	ул. Проезжая, д. 19
1021	ул. Проезжая, д. 22
1022	ул. Производственная, д. 18, корп. 1
1023	ул. Родионова, д. 18
1024	ул. Родионова, д. 20
1025	ул. Родионова, д. 8
1026	ул. Рыбацкая, д. 2
1027	ул. Рыбацкая, д. 6
1028	ул. Сибирская, д. 32
1029	ул. Сольвычегодская, д. 13
1030	ул. Сольвычегодская, д. 14
1031	ул. Сольвычегодская, д. 15
1032	ул. Стахановская, д. 46
1033	ул. Стахановская, д. 47
1034	ул. Стахановская, д. 47, корп. 1
1035	ул. Стахановская, д. 48
1036	ул. Стахановская, д. 50
1037	ул. Театральная, д. 43
1038	ул. Торговая, д. 108
1039	ул. Торговая, д. 110
1040	ул. Торговая, д. 112
1041	ул. Транспортная, д. 10
1042	ул. Транспортная, д. 13
1043	ул. Транспортная, д. 17
1044	ул. Фрунзе, д. 27
1045	ул. Фрунзе, д. 29
1046	ул. Фрунзе, д. 29, корп. 1
1047	ул. Школьная, д. 108
1048	ул. Школьная, д. 162
1049	ул. Школьная, д. 162, корп. 1
1050	ул. Школьная, д. 163
1051	ул. Школьная, д. 164
1052	ул. Школьная, д. 166
1053	ул. Школьная, д. 166, корп. 1
1054	ул. Школьная, д. 166, корп. 2
1055	ул. Школьная, д. 167
1056	ул. Школьная, д. 168
1057	ул. Школьная, д. 169
1058	ул. Школьная, д. 170
1059	ул. Школьная, д. 171
1060	ул. Школьная, д. 172
1061	ул. Школьная, д. 173
1062	ул. Школьная, д. 173, корп. 1
1063	ул. Школьная, д. 79, корп. 1
1064	ул. Школьная, д. 84

1065	ул. Школьная, д. 84, корп. 2
1066	ул. Школьная, д. 84, корп. 3
1067	ул. Школьная, д. 86
1068	ул. Школьная, д. 88
1069	ул. Юнг Военно-Морского Флота, д. 15
1070	ул. Юнг Военно-Морского Флота, д. 15, корп. 1
1071	ул. Юнг Военно-Морского Флота, д. 17
1072	ул. Юнг Военно-Морского Флота, д. 19, корп. 1
1073	ул. Юнг Военно-Морского Флота, д. 20
1074	ул. Юнг Военно-Морского Флота, д. 21, корп. 1
1075	ул. Юнг Военно-Морского Флота, д. 23
1076	ул. Юнг Военно-Морского Флота, д. 23, корп. 1
1077	ул. Юнг Военно-Морского Флота, д. 25
1078	ул. Юнг Военно-Морского Флота, д. 3
1079	ул. Юнг Военно-Морского Флота, д. 35, корп. 1
1080	ул. Юнг Военно-Морского Флота, д. 5, корп. 1
1081	ул. Юнг Военно-Морского Флота, д. 5, корп. 2
1082	ул. Юнг Военно-Морского Флота, д. 67
1083	ул. Юнг Военно-Морского Флота, д. 68
1084	ул. Юнг Военно-Морского Флота, д. 69
1085	ул. Юнг Военно-Морского Флота, д. 72
1086	ул. Юнг Военно-Морского Флота, д. 73
1087	ул. Юнг Военно-Морского Флота, д. 74
1088	ул. Юнг Военно-Морского Флота, д. 75
1089	ул. Юнг Военно-Морского Флота, д. 76
1090	ул. Юнг Военно-Морского Флота, д. 77
1091	ул. Юнг Военно-Морского Флота, д. 77, корп. 1
1092	ул. Юнг Военно-Морского Флота, д. 80
1093	ул. Юности, д. 11, корп. 1
1094	ул. Юности, д. 7
1095	ул. Котовского, д. 6
1096	ул. Мудьюгская, д. 14
1097	ул. Мудьюгская, д. 26
1098	ул. Мудьюгская, д. 27
1099	ул. Мудьюгская, д. 29
1100	ул. Мудьюгская, д. 30
1101	ул. Сибирская, д. 29
1102	ул. Юнг Военно-Морского Флота, д. 5
1103	ул. Юнг Военно-Морского Флота, д. 35
1104	ул. Маймаксанская, д. 23
1105	г. Архангельск, округ Майская Горка
1106	просп. Ленинградский, д. 107
1107	просп. Ленинградский, д. 171, корп. 1
1108	просп. Ленинградский, д. 58
1109	просп. Московский, д. 41, корп. 1
1110	просп. Московский, д. 41, корп. 2
1111	просп. Московский, д. 43
1112	просп. Московский, д. 43, корп. 1
1113	просп. Московский, д. 43, корп. 3
1114	просп. Московский, д. 45, корп. 1
1115	просп. Московский, д. 55
1116	ул. Воронина В.И., д. 53
1117	ул. Дачная, д. 38
1118	ул. Дачная, д. 40
1119	ул. Дачная, д. 49, корп. 4
1120	ул. Дружбы, д. 10
1121	ул. Дружбы, д. 14
1122	ул. Дружбы, д. 15
1123	ул. Дружбы, д. 15, корп. 1
1124	ул. Дружбы, д. 17
1125	ул. Дружбы, д. 17, корп. 1
1126	ул. Дружбы, д. 17, корп. 2
1127	ул. Дружбы, д. 19
1128	ул. Дружбы, д. 2
1129	ул. Дружбы, д. 21
1130	ул. Дружбы, д. 23
1131	ул. Дружбы, д. 26
1132	ул. Дружбы, д. 2, корп. 1
1133	ул. Дружбы, д. 2, корп. 2
1134	ул. Дружбы, д. 39, корп. 1
1135	ул. Дружбы, д. 4
1136	ул. Дружбы, д. 43
1137	ул. Дружбы, д. 6
1138	ул. Емельяна Пугачева, д. 10, корп. 1
1139	ул. Емельяна Пугачева, д. 12
1140	ул. Емельяна Пугачева, д. 14
1141	ул. Емельяна Пугачева, д. 2
1142	ул. Емельяна Пугачева, д. 4
1143	ул. Емельяна Пугачева, д. 8
1144	ул. Калинина, д. 12
1145	ул. Калинина, д. 14, корп. 1
1146	ул. Калинина, д. 22
1147	ул. Калинина, д. 22, корп. 1
1148	ул. Калинина, д. 6
1149	ул. Калинина, д. 7
1150	ул. Кооперативная, д. 17
1151	ул. Ленина, д. 8, корп. 1
1152	ул. Ленина, д. 18
1153	ул. Ленина, д. 22, корп. 1
1154	ул. Ленина, д. 24
1155	ул. Лермонтова, д. 13
1156	ул. Лермонтова, д. 17
1157	ул. Лермонтова, д. 19
1158	ул. Лермонтова, д. 2
1159	ул. Лермонтова, д. 21
1160	ул. Лермонтова, д. 23
1161	ул. Лермонтова, д. 25
1162	ул. Лермонтова, д. 3
1163	ул. Лермонтова, д. 4
1164	ул. Лермонтова, д. 5
1165	ул. Лермонтова, д. 6
1166	ул. Лермонтова, д. 7
1167	ул. Машиностроителей, д. 11
1168	ул. Машиностроителей, д. 7
1169	ул. Молодежная, д. 1, корп. 1
1170	ул. Овощная, д. 16
1171	ул. Овощная, д. 18
1172	ул. Октябрь, д. 24
1173	ул. Октябрь, д. 26
1174	ул. Октябрь, д. 30, корп. 1
1175	ул. Октябрь, д. 4, корп. 2
1176	ул. Октябрь, д. 4, корп. 3
1177	ул. Папанина, д. 11, корп. 1
1178	ул. Первомайская, д. 17, корп. 5
1179	ул. Первомайская, д. 18
	ул. Первомайская, д. 19, корп. 1

1180	ул. Первомайская, д. 19, корп. 2	1303	ул. Адмирала Макарова, д. 30, корп. 1	1432	ул. Лесозаводская, д. 13
1181	ул. Первомайская, д. 21, корп. 1	1304	ул. Адмирала Макарова, д. 30, корп. 2	1433	ул. Локомотивная, д. 13
1182	ул. Первомайская, д. 23	1305	ул. Адмирала Макарова, д. 31	1434	ул. Локомотивная, д. 35
1183	ул. Первомайская, д. 25	1306	ул. Адмирала Макарова, д. 31, корп. 1	1435	ул. Локомотивная, д. 37
1184	ул. Первомайская, д. 25, корп. 1	1307	ул. Адмирала Макарова, д. 31, корп. 2	1436	ул. Локомотивная, д. 39
1185	ул. Первомайская, д. 25, корп. 2	1308	ул. Адмирала Макарова, д. 32	1437	ул. Локомотивная, д. 40
1186	ул. Первомайская, д. 25, корп. 3	1309	ул. Адмирала Макарова, д. 32, корп. 2	1438	ул. Локомотивная, д. 41, корп. 1
1187	ул. Первомайская, д. 26	1310	ул. Адмирала Макарова, д. 34	1439	ул. Локомотивная, д. 42
1188	ул. Первомайская, д. 4	1311	ул. Адмирала Макарова, д. 35	1440	ул. Локомотивная, д. 44
1189	ул. Первомайская, д. 6	1312	ул. Адмирала Макарова, д. 36	1441	ул. Локомотивная, д. 50
1190	ул. Первомайская, д. 7, корп. 4	1313	ул. Адмирала Макарова, д. 3, корп. 2	1442	ул. Локомотивная, д. 54
1191	ул. Первомайская, д. 8	1314	ул. Адмирала Макарова, д. 4	1443	ул. Локомотивная, д. 56
1192	ул. Полины Осипенко, д. 2, корп. 1	1315	ул. Адмирала Макарова, д. 42, корп. 1	1444	ул. Локомотивная, д. 59
1193	ул. Полины Осипенко, д. 5, корп. 1	1316	ул. Адмирала Макарова, д. 43	1445	ул. Локомотивная, д. 60
1194	ул. Полины Осипенко, д. 5, корп. 2	1317	ул. Адмирала Макарова, д. 4, корп. 1	1446	ул. Локомотивная, д. 61
1195	ул. Полины Осипенко, д. 7	1318	ул. Адмирала Макарова, д. 5	1447	ул. Локомотивная, д. 62
1196	ул. Полины Осипенко, д. 7, корп. 1	1319	ул. Адмирала Макарова, д. 6	1448	ул. Локомотивная, д. 63
1197	ул. Почтовая, д. 1	1320	ул. Адмирала Макарова, д. 8, корп. 1	1449	ул. Локомотивная, д. 64
1198	ул. Почтовая, д. 19, корп. 1	1321	ул. Аллейная, д. 10	1450	ул. Локомотивная, д. 65
1199	ул. Почтовая, д. 4	1322	ул. Аллейная, д. 11	1451	ул. Локомотивная, д. 65, корп. 1
1200	ул. Почтовая, д. 5	1323	ул. Аллейная, д. 12	1452	ул. Магистральная, д. 40
1201	ул. Почтовая, д. 7, корп. 1	1324	ул. Аллейная, д. 13	1453	ул. Магистральная, д. 41
1202	ул. Почтовая, д. 8	1325	ул. Аллейная, д. 14	1454	ул. Магистральная, д. 42
1203	ул. Прибрежная, д. 28	1326	ул. Аллейная, д. 15	1455	ул. Магистральная, д. 44
1204	ул. Прибрежная, д. 30	1327	ул. Аллейная, д. 16	1456	ул. Нахимова, д. 7
1205	ул. Прибрежная, д. 32	1328	ул. Аллейная, д. 17	1457	ул. Онежская, д. 23
1206	ул. Прибрежная, д. 34	1329	ул. Аллейная, д. 18	1458	ул. Павла Орлова, д. 10
1207	ул. Прокопия Галушина, д. 11	1330	ул. Аллейная, д. 19	1459	ул. Павла Орлова, д. 11
1208	ул. Прокопия Галушина, д. 21, корп. 1	1331	ул. Аллейная, д. 20	1460	ул. Павла Орлова, д. 2, корп. 1
1209	ул. Прокопия Галушина, д. 28, корп. 2	1332	ул. Аллейная, д. 21	1461	ул. Павла Орлова, д. 4
1210	ул. Прокопия Галушина, д. 28, корп. 3	1333	ул. Аллейная, д. 22	1462	ул. Павла Орлова, д. 6
1211	ул. Прокопия Галушина, д. 28, корп. 4	1334	ул. Аллейная, д. 24	1463	ул. Павла Орлова, д. 7
1212	ул. Прокопия Галушина, д. 3	1335	ул. Аллейная, д. 25	1464	ул. Павла Орлова, д. 8
1213	ул. Прокопия Галушина, д. 30	1336	ул. Аллейная, д. 26	1465	ул. Парковая, д. 10
1214	ул. Прокопия Галушина, д. 30, корп. 1	1337	ул. Аллейная, д. 27	1466	ул. Парковая, д. 4
1215	ул. Прокопия Галушина, д. 4	1338	ул. Аллейная, д. 28	1467	ул. Парковая, д. 6
1216	ул. Прокопия Галушина, д. 9	1339	ул. Аллейная, д. 29	1468	ул. Парковая, д. 7
1217	ул. Сплавная, д. 4	1340	ул. Аллейная, д. 8	1469	ул. Парковая, д. 8
1218	ул. Стрелковая, д. 24	1341	ул. Аллейная, д. 9	1470	ул. Парковая, д. 9
1219	ул. Стрелковая, д. 24, корп. 1	1342	ул. Бассейная, д. 3	1471	ул. Пирсовая, д. 13
1220	ул. Стрелковая, д. 26	1343	ул. Бассейная, д. 5	1472	ул. Пирсовая, д. 14
1221	ул. Трудовая, д. 4	1344	ул. Вычегодская, д. 11	1473	ул. Пирсовая, д. 15
1222	ул. Трудовая, д. 5	1345	ул. Вычегодская, д. 13, корп. 3	1474	ул. Пирсовая, д. 16
1223	ул. Федора Абрамова, д. 11	1346	ул. Вычегодская, д. 14	1475	ул. Пирсовая, д. 21
1224	ул. Федора Абрамова, д. 5, корп. 1	1347	ул. Вычегодская, д. 15	1476	ул. Пирсовая, д. 24
1225	ул. Федора Абрамова, д. 9	1348	ул. Вычегодская, д. 15, корп. 1	1477	ул. Пирсовая, д. 35
1226	ул. Федора Абрамова, д. 9, корп. 1	1349	ул. Вычегодская, д. 15, корп. 2	1478	ул. Пирсовая, д. 37
1227	ул. Холмогорская, д. 16, корп. 1	1350	ул. Вычегодская, д. 19, корп. 1	1479	ул. Пирсовая, д. 39
1228	ул. Холмогорская, д. 40	1351	ул. Вычегодская, д. 25	1480	ул. Пирсовая, д. 43
1229	ул. Чкалова, д. 14	1352	ул. Вычегодская, д. 27	1481	ул. Пирсовая, д. 47
1230	ул. Чкалова, д. 16	1353	ул. Вычегодская, д. 3	1482	ул. Пирсовая, д. 48
1231	ул. Чкалова, д. 16, корп. 1	1354	ул. Вычегодская, д. 5, корп. 1	1483	ул. Пирсовая, д. 49
1232	ул. Чкалова, д. 18, корп. 1	1355	ул. Вычегодская, д. 7, корп. 1	1484	ул. Пирсовая, д. 50
1233	ул. Чкалова, д. 20	1356	ул. Вычегодская, д. 7, корп. 2	1485	ул. Пирсовая, д. 52
1234	ул. Чкалова, д. 5, корп. 1	1357	ул. Вычегодская, д. 9	1486	ул. Пирсовая, д. 71
1235	ул. Чкалова, д. 6	1358	ул. Дежневцев, д. 10, корп. 1	1487	ул. Пирсовая, д. 72
1236	ул. Чкалова, д. 7, корп. 1	1359	ул. Дежневцев, д. 11, корп. 1	1488	ул. Пирсовая, д. 73
1237	ул. Чкалова, д. 8	1360	ул. Дежневцев, д. 14, корп. 3	1489	ул. Пирсовая, д. 77
1238	ул. Энтузиастов, д. 24, корп. 2	1361	ул. Дежневцев, д. 14, корп. 4	1490	ул. Пирсовая, д. 78
1239	ул. Энтузиастов, д. 28	1362	ул. Дежневцев, д. 14, корп. 5	1491	ул. Пирсовая, д. 81
1240	ул. Энтузиастов, д. 42	1363	ул. Дежневцев, д. 17	1492	ул. Пирсовая, д. 83
1241	ул. Энтузиастов, д. 44	1364	ул. Дежневцев, д. 18	1493	ул. Пирсовая, д. 84
1242	ул. Энтузиастов, д. 44, корп. 1	1365	ул. Дежневцев, д. 19	1494	ул. Пирсовая, д. 85
1243	ул. Энтузиастов, д. 46	1366	ул. Дежневцев, д. 2	1495	ул. Пирсовая, д. 86
1244	ул. Дачная, д. 51, корп. 2	1367	ул. Дежневцев, д. 20	1496	ул. Пограничная, д. 11
1245	ул. Почтовая, д. 21	1368	ул. Дежневцев, д. 21	1497	ул. Пограничная, д. 12
1246	ул. Стрелковая, д. 28	1369	ул. Дежневцев, д. 22	1498	ул. Пограничная, д. 13
1247	ул. Прокопия Галушина, д. 19, корп. 1	1370	ул. Дежневцев, д. 4	1499	ул. Пограничная, д. 16
1248	ул. Калининна, д. 5	1371	ул. Дежневцев, д. 7	1500	ул. Пограничная, д. 17
1249	ул. Почтовая, д. 6	1372	ул. Дежневцев, д. 7, корп. 1	1501	ул. Пограничная, д. 18
1250	ул. Почтовая, д. 11	1373	ул. Дежневцев, д. 8	1502	ул. Пограничная, д. 19
1251	г. Архангельск, Исаакогорский округ	1374	ул. Дежневцев, д. 8, корп. 1	1503	ул. Пограничная, д. 21
1252	линия. Вторая, д. 11	1375	ул. Дежневцев, д. 8, корп. 2	1504	ул. Пограничная, д. 22
1253	просп. Новый, д. 15	1376	ул. Дежневцев, д. 9	1505	ул. Пограничная, д. 22, корп. 1
1254	просп. Новый, д. 17	1377	ул. Доковская, д. 1	1506	ул. Пограничная, д. 24
1255	просп. Новый, д. 19	1378	ул. Доковская, д. 2	1507	ул. Пограничная, д. 26
1256	просп. Новый, д. 21	1379	ул. Доковская, д. 34	1508	ул. Пограничная, д. 30, корп. 1
1257	просп. Новый, д. 23	1380	ул. Доковская, д. 36	1509	ул. Пограничная, д. 32
1258	просп. Новый, д. 25	1381	ул. Доковская, д. 5	1510	ул. Пограничная, д. 34
1259	просп. Новый, д. 7	1382	ул. Дорожников, д. 1	1511	ул. Пограничная, д. 34, корп. 1
1260	просп. Новый, д. 9	1383	ул. Дорожников, д. 3	1512	ул. Пограничная, д. 38
1261	просп. Северный, д. 32, корп. 3	1384	ул. Дрейера, д. 11	1513	ул. Пограничная, д. 41
1262	ул. 100-й дивизии, д. 11	1385	ул. Дрейера, д. 15, корп. 2	1514	ул. Пограничная, д. 43
1263	ул. 100-й дивизии, д. 13	1386	ул. Дрейера, д. 15, корп. 3	1515	ул. Пограничная, д. 5
1264	ул. 100-й дивизии, д. 14	1387	ул. Дрейера, д. 17	1516	ул. Пограничная, д. 6
1265	ул. 100-й дивизии, д. 2	1388	ул. Дрейера, д. 1, корп. 1	1517	ул. Пограничная, д. 7
1266	ул. 100-й дивизии, д. 3	1389	ул. Дрейера, д. 2	1518	ул. Пограничная, д. 8
1267	ул. 100-й дивизии, д. 4	1390	ул. Дрейера, д. 2, корп. 1	1519	ул. Пограничная, д. 9
1268	ул. 100-й дивизии, д. 5	1391	ул. Дрейера, д. 3	1520	ул. Рейдовая, д. 5
1269	ул. 100-й дивизии, д. 5, корп. 1	1392	ул. Дрейера, д. 3, корп. 1	1521	ул. Рейдовая, д. 7
1270	ул. 100-й дивизии, д. 6	1393	ул. Дрейера, д. 45, корп. 1	1522	ул. Рейдовая, д. 9
1271	ул. 100-й дивизии, д. 7	1394	ул. Дрейера, д. 47	1523	ул. Речников, д. 21
1272	ул. 100-й дивизии, д. 8	1395	ул. Дрейера, д. 47, корп. 2	1524	ул. Речников, д. 37
1273	ул. 100-й дивизии, д. 9	1396	ул. Дрейера, д. 57	1525	ул. Речников, д. 31, корп. 1
1274	ул. 263-й Сивашской дивизии, д. 2	1397	ул. Дрейера, д. 7	1526	ул. Речников, д. 32
1275	ул. 263-й Сивашской дивизии, д. 5	1398	ул. Дрейера, д. 8	1527	ул. Речников, д. 32, корп. 1
1276	ул. 263-й Сивашской дивизии, д. 6	1399	ул. Дрейера, д. 9	1528	ул. Речников, д. 33
1277	ул. 263-й Сивашской дивизии, д. 7	1400	ул. Дрейера, д. 9, корп. 1	1529	ул. Речников, д. 33, корп. 1
1278	ул. 263-й Сивашской дивизии, д. 8	1401	ул. Дрейера, д. 9, корп. 2	1530	ул. Речников, д. 33, корп. 2
1279	ул. Адмирала Макарова, д. 10, корп. 1	1402	ул. Западная, д. 2	1531	ул. Речников, д. 33, корп. 3
1280	ул. Адмирала Макарова, д. 11	1403	ул. Зеньковича, д. 11	1532	ул. Речников, д. 33, корп. 4
1281	ул. Адмирала Макарова, д. 11, корп. 2	1404	ул. Зеньковича, д. 12	1533	ул. Речников, д. 34
1282	ул. Адмирала Макарова, д. 12	1405	ул. Зеньковича, д. 14	1534	ул. Речников, д. 38
1283	ул. Адмирала Макарова, д. 12, корп. 1	1406	ул. Зеньковича, д. 16	1535	ул. Речников, д. 40
1284	ул. Адмирала Макарова, д. 13	1407	ул. Зеньковича, д. 17	1536	ул. Речников, д. 41
1285	ул. Адмирала Макарова, д. 13, корп. 1	1408	ул. Зеньковича, д. 18	1537	ул. Речников, д. 42
1286	ул. Адмирала Макарова, д. 15	1409	ул. Зеньковича, д. 2	1538	ул. Речников, д. 44
1287	ул. Адмирала Макарова, д. 15, корп. 1	1410	ул. Зеньковича, д. 24	1539	ул. Речников, д. 53
1288	ул. Адмирала Макарова, д. 17	1411	ул. Зеньковича, д. 26	1540	ул. Речников, д. 54
1289	ул. Адмирала Макарова, д. 1, корп. 1	1412	ул. Зеньковича, д. 28	1541	ул. Речников, д. 55
1290	ул. Адмирала Макарова, д. 2	1413	ул. Зеньковича, д. 29	1542	ул. Сурпомонтников, д. 9
1291	ул. Адмирала Макарова, д. 21	1414	ул. Зеньковича, д. 32	1543	ул. Сурповская, д. 18
1292	ул. Адмирала Макарова, д. 24, корп. 1	1415	ул. Зеньковича, д. 34	1544	ул. Сурповская, д. 20, корп. 1
1293	ул. Адмирала Макарова, д. 27	1416	ул. Зеньковича, д. 40	1545	ул. Сурповская, д. 22
1294	ул. Адмирала Макарова, д. 28	1417	ул. Зеньковича, д. 56	1546	ул. Сурповская, д. 24
1295	ул. Адмирала Макарова, д. 29, корп. 1	1418	ул. Клепача, д. 5	1547	ул. Сурповская, д. 34
1296	ул. Адмирала Макарова, д. 29, корп. 2	1419	ул. Клепача, д. 7	1548	ул. Сурповская, д. 37
1297	ул. Адмирала Макарова, д. 2, корп. 2	1420	ул. Кочуринская, д. 23	1549	ул. Сурповская, д. 38
1298	ул. Адмирала Макарова, д. 2, корп. 3	1421	ул. Кочуринская, д. 25	1550	ул. Сурповская, д. 39
1299	ул. Адмирала Макарова, д. 2, корп. 4	1422	ул. Кочуринская, д. 29	1551	ул. Сурповская, д. 39, корп. 1
1300	ул. Адмирала Макарова, д. 2, корп. 5	1423	ул. Кочуринская, д. 46	1552	ул. Сурповская, д. 47
1301	ул. Адмирала Макарова, д. 2, корп. 6	1424	ул. Левобережная, д. 1	1553	ул. Сурповская, д. 51
1302	ул. Адмирала Макарова, д. 30	1425	ул. Левобережная, д. 13	1554	ул. Сурповская, д. 52
		1426	ул. Левобережная, д. 15	1555	ул. Сурповская, д. 54
		1427	ул. Левобережная, д. 17		ул. Таежная, д. 14, корп. 2
		1428	ул. Левобережная, д. 18		
		1429	ул. Левобережная, д. 3		
		1430	ул. Левобережная, д. 5		
		1431	ул. Левобережная, д. 9		

Table with 2 columns: Address numbers (1557-1611) and corresponding street names (ул. Таежная, ул. Турдеевская, ул. Тяговая, ул. Центральная, ш. Лахтинское, ул. Штурманская, ул. Вычегодская, ул. Зеньковича, ул. Дежневцев, ул. Дрейера, ул. Железнодорожная, ул. Онежская, ул. Адмирала Макарова, ул. Динамо, ул. Дрейера).

Table with 2 columns: Address numbers (1612-1666) and corresponding street names (ул. Дрейера, ул. Путейцев, ул. Тяговая, ул. Лахтинское, г. Архангельск, Цигломенский округ, ул. Зеленец, ул. Кирпичного завода, ул. Красина, ул. Куйбышева, ул. Ленинская).

Table with 2 columns: Address numbers (1667-1722) and corresponding street names (ул. Ленинская, ул. Л.Н. Лочехина, ул. Матросова, ул. Мира, ул. Пустошного, ул. Севстрой, ул. Стивидорская, ул. Цигломенская, ул. Красина, ул. Куйбышева, ул. Зеленец).

ГЛАВА ГОРОДСКОГО ОКРУГА "ГОРОД АРХАНГЕЛЬСК"

РАСПОРЯЖЕНИЕ

от 1 октября 2021 г. № 3986р

О внесении изменений в проект межевания территории муниципального образования "Город Архангельск" в границах ул. Цигломенской площадью 6,4677 га

1. Внести в проект межевания территории муниципального образования "Город Архангельск" в границах ул. Цигломенской площадью 6,4677 га, утвержденный распоряжением Главы муниципального образования "Город Архангельск" от 21 июля 2020 года № 2422р...
2. Опубликовать распоряжение в газете "Архангельск – город воинской славы" и на официальном информационном Интернет-портале муниципального образования "Город Архангельск".

Исполняющий обязанности Главы городского округа "Город Архангельск"

Д.В. Шапошников

ПРИЛОЖЕНИЕ

к проекту межевания территории муниципального образования "Город Архангельск" в границах ул. Цигломенской площадью 6,4677 га

ГЛАВА ГОРОДСКОГО ОКРУГА "ГОРОД АРХАНГЕЛЬСК"

РАСПОРЯЖЕНИЕ

от 4 октября 2021 г. № 4016р

Об утверждении документации по планировке территории муниципального образования "Город Архангельск" в границах ул. Гайдара и ул. Нагорной площадью 7,3723 га

В соответствии с Градостроительным кодексом Российской Федерации, Федеральным законом от 6 октября 2003 года № 131-ФЗ "Об общих принципах организации местного самоуправления в Российской Федерации", Уставом городского округа "Город Архангельск", учитывая результаты общественных обсуждений:

- 1. Утвердить прилагаемый проект планировки территории муниципального образования "Город Архангельск" в границах ул. Гайдара и ул. Нагорной площадью 7,3723 га.
2. Внести соответствующие изменения в проект планировки Привокзального района муниципального образования "Город Архангельск", утвержденный распоряжением мэра города Архангельска от 25 февраля 2015 года № 472р (с изменениями).
3. Опубликовать распоряжение в газете "Архангельск – город воинской славы" и на официальном информационном Интернет-портале муниципального образования "Город Архангельск".

Глава городского округа "Город Архангельск"

Д.А. Морев

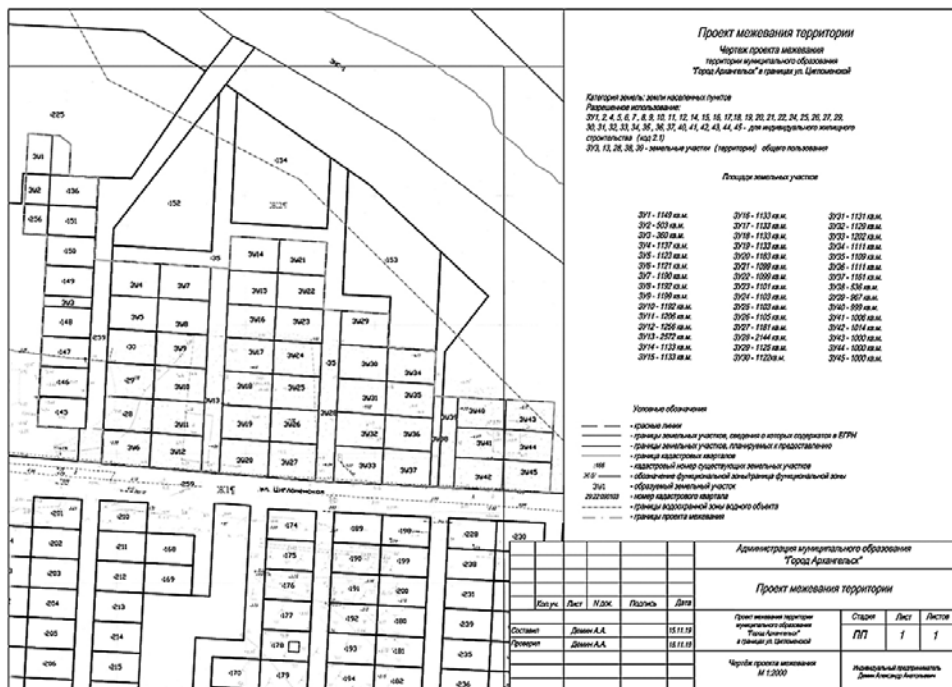
УТВЕРЖДЕНО распоряжением Главы городского округа "Город Архангельск" от 4 октября 2021 г. № 4016р

Проект планировки территории муниципального образования "Город Архангельск" в границах ул. Гайдара и ул. Нагорной площадью 7,3723 га

Положение о характеристиках планируемого развития территории, в том числе о плотности и параметрах застройки территории, о характеристиках объектов капитального строительства и необходимых для функционирования таких объектов и обеспечения жизнедеятельности граждан объектов коммунальной, транспортной и социальной инфраструктур.

Общие положения

Проект планировки территории муниципального образования "Город Архангельск" в границах ул. Гайдара и ул. Нагорной площадью 7,3723 га разработан ИП Шехин А.В. Заказчик проекта - ООО "В8 Медиа".
Проект планировки разработан на основании: распоряжения Главы городского округа "Город Архангельск" от 31 марта 2021 года № 1084р "О подготовке проекта планировки территории муниципального образования "Город Архангельск" в границах ул. Гайдара и ул. Нагорной площадью 7,3723 га".
задания на подготовку проекта планировки территории муниципального образования "Город Архангельск" в границах ул. Гайдара и ул. Нагорной площадью 7,3723 га".
Проект планировки выполнен в соответствии с: Градостроительным Кодексом Российской Федерации; Земельным Кодексом Российской Федерации; СП 42.13330.2016 "Градостроительство. Планировка и застройка городских и сельских поселений. Актуализированная редакция СНиП 2.07.01-89***";
Генеральным планом муниципального образования "Город Архангельск", утвержденным постановлением министерства строительства и архитектуры Архангельской области от 2 апреля 2020 года № 37-п;
Правилами землепользования и застройки городского округа "Город Архангельск", утвержденными постановлением министерства строительства и архитектуры Архангельской области от 26 сентября 2020 года № 68-п (с изменениями);
Проектом планировки Привокзального района муниципального образования "Город Архангельск", утвержденным распоряжением мэра г. Архангельска от 25 февраля 2015 года № 472р (с изменениями);
Местными нормативами градостроительного проектирования, утвержденными решением Архангельской городской Думы от 20 сентября 2017 года №567;
СанПиН 2.2.1/2.1.1.1200-03 "Санитарно-защитные зоны и санитарная классификация предприятий, сооружений и иных объектов";
СП 4.13130.2013 "Системы противопожарной защиты. Ограничение распространения пожара на объектах защиты. Требования к объемно-планировочным и конструктивным решениям";
иными законами и нормативными правовыми актами, определяющими направления социально-экономического и градостроительного развития городского округа "Город Архангельск", охраны окружающей среды и рационального использования природных ресурсов.
Целью разработки проекта являются: размещение 8-этажного многоквартирного жилого дома и 2-х этажного общественного здания на территории проекта планировки территории муниципального образования "Город Архангельск" в границах ул. Гайдара и ул. Нагорной площадью 7,3723 га; определение параметров функциональных зон и объектов жилищного строительства, отдыха и социального обслуживания населения с учетом размещаемых зданий на территории проекта планировки;
Проект планировки определяет:



концепцию архитектурно-пространственного развития территории; параметры застройки; очередность освоения территории; организацию улично-дорожной сети и транспортного обслуживания; развитие системы социального обслуживания, инженерного оборудования и благоустройства, развитие рекреационных территорий и системы озеленения. Масштаб материалов в графической части проекта: М1:1000, М1:2000. Согласно заданию, проект планировки территории состоит из основной части (Том 1), которая подлежит утверждению, и материалов по ее обоснованию (Том 2).

Графические материалы разработаны с использованием сведений из информационной системы обеспечения градостроительной деятельности на территории городского округа "Город Архангельск" М 1:1000, предоставленной заказчику департаментом градостроительства Администрации городского округа "Город Архангельск" в бумажном и электронном виде.

Основная (утверждаемая) часть проекта планировки территории включает в себя: схему планировки территории М1:1000 (см. лист 1 комплекта 088-2019-ППТ, Том 1), на которой отображены: красные линии; границы существующих и планируемых элементов планировочной структуры; границы зон планируемого размещения объектов капитального строительства; положение о характеристиках планируемого развития территории, в том числе о плотности и параметрах застройки территории, о характеристиках объектов капитального строительства и необходимых для функционирования таких объектов и обеспечения жизнедеятельности граждан, объектов коммунальной, транспортной и социальной инфраструктур; положения об очередности планируемого развития территории, содержащее этапы проектирования, строительства объектов капитального строительства и этапы строительства, необходимые для функционирования таких объектов и обеспечения жизнедеятельности граждан объектов коммунальной, транспортной, социальной инфраструктур.

Градостроительная ситуация

Проектируемая территория расположена в восточной части Октябрьского территориального округа города Архангельска. Территория в границах разработки проекта планировки составляет 7,3723 га.

Границами разработки проекта планировки являются: с южной стороны - ул. Гайдара; с восточной стороны - ул. Нагорная; с северной и западной сторон - территория Вологодского кладбища; Проектируемая территория имеет сформировавшуюся систему городских улиц и транспортных связей с другими частями города и загородными территориями. Отведенная для планировки территория - застроенный квартал, с существующими общественными зданиями, коммунальными сооружениями, гаражами, двумя многоэтажными многоквартирными жилыми домами и объектами транспортной инфраструктуры в Привокзальном районе г. Архангельска.

Граница отведенной территории примыкает к красным линиям ул. Гайдара и ул. Нагорной. В границах отведенной территории расположено 9 общественных зданий, 2 многоэтажных жилых дома, 1 культовое здание, 11 гаражей, 3 инженерных сооружения; ветхий деревянный дом, подлежащий расселению и сносу на территории планировки нет.

Категория земель территории, в границах которой разрабатывается документация по планировке территории - земли населенных пунктов.

В соответствии с картой градостроительного зонирования на исторически центральную часть города Архангельска, разрабатываемая проектом территория не находится в границе зон с особыми условиями использования по объектам охраны объектов культурного наследия. Территория планирования находится в границе зоны регулирования застройки и хозяйственной деятельности 2 типа (ЗР3-2), что накладывает следующие ограничения на использование земель в границах ЗР3-2 по высоте зданий и сооружений: уличный фронт - не выше 27 м, отдельные акценты - до 32 м, внутриквартальная застройка - не выше 36 м.

Также часть проектируемой территории находится в границе исторической части города на начало XX века и зоне озелененных территорий общего пользования, находящихся в Ломоносовском парке. Также граница отведенной территории примыкает к границе старинного Вологодского кладбища, на территории которого находится 2 объекта культурного наследия.

В соответствии с картой границ с особыми условиями использования территории муниципального образования "Город Архангельск", разрабатываемая проектом территория не находится в границе зон с особыми условиями по экологическим условиям и нормативному режиму хозяйственной деятельности.

Планируемый многоквартирный 8-ми этажный жилой дом и 2-х этажное общественное здание не нарушают, а дополняют сложившуюся существующую застройку.

Положения о размещении объектов капитального строительства

На территории проектирования размещаются объекты местного значения, объекты федерального и регионального значения расположены за границами территории.

Адрес местонахождения существующих зданий и сооружений: просп. Обводный канал, д.76, стр.1 - ТП; ул. Гайдара, д.55 - 4-х этажное общественное здание; ул. Гайдара, д.55, к.1 - 2-х этажное здание индивидуальных гаражей; ул. Гайдара, д.55, к.2 - 5-ти этажное общественное здание; ул. Гайдара, д.55, к.2, стр.1 - здание индивидуальных гаражей; ул. Гайдара, д.57 - 2-х этажное общественное здание; ул. Гайдара, д.57, к.1 - 3-х этажное здание синагоги; ул. Гайдара, д.57, стр.1 - здание индивидуальных гаражей; ул. Гайдара, д.57, к.2 - здание индивидуальных гаражей; ул. Гайдара, д.57, к.3 - 18-ти этажный жилой дом; ул. Гайдара, д.57, к.4 - 16-ти этажный жилой дом; ул. Гайдара, д.59 - здание индивидуальных гаражей; ул. Гайдара, д.59, стр.1 - здание индивидуальных гаражей; ул. Гайдара, д.59, к.1 - здание индивидуальных гаражей; ул. Гайдара, д.59, к.2 - 2-х этажное общественное здание; ул. Гайдара, д.59, к.3 - 4-х этажное общественное здание; ул. Гайдара, д.59, к.4 - ТП; ул. Гайдара, д.63 - 3-х этажное общественное здание; ул. Гайдара, д.63, стр.1 - здание индивидуальных гаражей; ул. Гайдара, д.63, стр.2 - здание индивидуальных гаражей; ул. Гайдара, д.63, стр.3 - здание индивидуальных гаражей; ул. Гайдара, д.63, стр.4 - здание индивидуальных гаражей; ул. Нагорная, д.2 - 2-х этажное общественное здание; ул. Нагорная, д.1 - 2-х этажное общественное здание - торговый центр; ул. Нагорная, д.1, к.1 - ТП; ул. Нагорная, д.1, к.2 - АГЭС;

Показатели обеспеченности территории объектами социальной инфраструктуры и фактических показателей территориальной доступности таких объектов для населения

Таблица 1 – Показатели обеспеченности территории объектами социальной инфраструктуры

Численность населения	Количество мест						
	Детские дошкольные учреждения	Общеобразовательные школы	Бассейны	Стадионы	Спортзалы	Предприятия общественного питания	
735 человек	100 мест на 1000 жителей*	180 мест на 1000 жителей*	75 кв. м зеркала воды на 1000 жителей*	45 мест на трибунах на 1000 жителей*	350 кв. м площади пола на 1000 жителей*	280 кв. м на 1000 жителей*	40 мест на 1000 жителей*
	74 места	133 места	55 кв. м	33 места	258 кв. м	206 кв. м	30 мест

* Нормы расчета учреждений, организаций и предприятий обслуживания приняты местным нормативам градостроительного проектирования муниципального образования "Город Архангельск" от 20 сентября 2017 года. № 567.

Детские дошкольные учреждения

Ближайшие существующие дошкольные учреждения располагаются за границами данной территории. На расстоянии радиуса обслуживания от территории проекта планировки расположен детский сад комбинированного вида № 178 "Россиночка" по ул. Садовая, д. 63 на 240 мест. Расчетные нормы по детским дошкольным учреждениям для проектируемой территории обеспечиваются, поскольку согласно табл. 1 требуется 74 места, при фактическом количестве 240 мест.

Радиус обслуживания для дошкольных учреждений не должен превышать 300 метров. Доступность дошкольных учреждений обеспечивается полностью, поскольку расстояние от любого жилого дома данной планируемой территории до существующего дошкольного учреждения находится в пределах 300 метров.

Общеобразовательные учреждения

Ближайшие существующие общеобразовательные учреждения располагаются за границами данной территории. На расстоянии радиуса обслуживания от территории проекта планировки находится МБОУ СОШ № 45 по ул. Садовой, д. 61 на 1000 мест, МБОУ СОШ № 10 по ул. Воскресенской, д. 95, корпус 3 на 1000 мест, детская художественная школа № 1 по ул. Тимме Я., д. 22 корпус 1.

Расчетные нормы по образовательным учреждениям для проектируемой территории обеспечиваются поскольку согласно таблице 1 требуется 133 места, при фактическом количестве в 2000 мест.

Радиус обслуживания для общеобразовательных учреждений не должен превышать 500 метров. Доступность общеобразовательных учреждений обеспечивается полностью, поскольку расстояние от любого жилого дома данной планируемой территории до существующих общеобразовательных школ № 45, 10, находится в пределах 500 метров.

Проект планировки Привокзального района муниципального образования "Город Архангельск" в границах ул. Гайдара и ул. Нагорной не предусматривается строительство новых социальных объектов на проектируемой территории.

Предприятия торговли и предприятия общественного питания

На проектируемой территории в границах ул. Гайдара и ул. Нагорной, в пешеходной доступности от вновь проектируемых зданий и существующих зданий располагаются предприятия обслуживания первой необходимости - магазины продовольственных и непродовольственных товаров, аптеки, а также предприятия общественного питания.

Расчетные нормы по торговым предприятиям, предприятиям общественного питания для проектируемой территории обеспечиваются полностью, поскольку согласно таблице 1 требуется 30 мест для общественного питания и 206 кв. м предприятий торговли. На территории планировки и на прилегающей территории в непосредственной близости находится достаточное количество данных предприятий, с фактической торговой площадью не менее 10000 кв. м и фактическим количеством не менее 350 мест общественного питания,кратно превышающих расчетные нормативные данные.

Физкультурно-спортивные центры и помещения для физкультурнооздоровительных занятий

Ближайшие физкультурно-оздоровительные центры располагаются по адресу: Спортивный стадион "Труд" с трибунами на 10000 мест (по нормам таблица 1 требуется 33 места) по просп. Ломоносова, 252 находится на расстоянии не более 1.5 км, в 18 минутах ходьбы. Центра развития спорта "Норд Арена" с 2 бассейнами с общей площадью зеркала воды 335 кв. м (по нормам таблица 1 требуется 55 кв. м) и 4 спортивными залами различного назначения с общей площадью пола 1606 кв. м (по нормам таблица 1 требуется 258 кв. м) по просп. Советских космонавтов, д. 179 находится на расстоянии не более 1 км, в 12 минутах ходьбы. На расстоянии 150 м находится детско-юношеская спортивная школа "Каскад" по ул. Гайдара 50, к.1 с 2-мя спортивными залами с общей площадью 140 кв. м, а также на расстоянии 500 м по адресу: пр. Приорова Н.Н., д. 2, с 3-мя спортивными залами с общей площадью 456 кв. м.

Расчетные нормы по физкультурно-спортивным центрам и помещениям для физкультурно-оздоровительных занятий для проектируемой территории обеспечиваются.

Предприятия бытового обслуживания и связи

На территории проектирования, а также в шаговой доступности от территории проектирования располагаются предприятия бытового обслуживания: парикмахерские, ремонт обуви, химчистка, ремонт часов, ремонт цифровой техники, изготовление ключей, страхование, билетная касса. Отделение связи Почты России 163024 расположено по адресу: ул. Гайдара, д. 52. Отделение связи Почты России 163071 расположено по адресу: ул. Садовая, д. 54.

Поликлиники и медицинские учреждения

Медицинские учреждения расположены за границей территории планировки: Архангельская городская детская клиническая поликлиника по пр. Приорова Н.Н., д. 6, Архангельская детская стоматологическая поликлиника по пр. Приорова Н.Н., д. 6, корп.1, медицинская клиника "Гармония" по ул. Тимме Я., д. 30.

Радиус обслуживания для поликлиник и медицинских учреждений не должен превышать 1 000 метров. Доступность медицинских учреждений обеспечивается полностью, поскольку расстояние от любого жилого дома данной планируемой территории до существующих поликлиник и медицинских учреждений находится в пределах 1 000 метров.

Улично-дорожная сеть. Показатели обеспеченности

территории объектами транспортной инфраструктуры.

В планировочной структуре улично-дорожной сети относительно проекта планировки Привокзального района муниципального образования "Город Архангельск" в границах ул. Гайдара и ул. Нагорной, утвержденного распоряжением мэра города Архангельска от 25 февраля 2015 года № 472р (с изменениями), изменений не планируется, для движения автотранспорта используются существующие городские улицы и внутриквартальные проезды.

Транспортная доступность к отведенной территории осуществляется с улиц местного значения Гайдара и Нагорной. Остановки общественного транспорта непосредственно примыкают к границе проектирования, но не входят в границу. Обслуживание пассажирского потока на данной территории города осуществляется несколькими автобусными маршрутами и такси. Движение общественного транспорта осуществляется вдоль основных городских улиц и дорог, окружающих квартал планировки.

Необходимость осуществления дополнительных мероприятий по развитию системы транспортного обслуживания на данный момент нет.

Показатели обеспеченности территории объектами коммунальной инфраструктуры.

Планируемая территория обеспечена всеми необходимыми объектами коммунальной инфраструктуры. По территории планировки и в непосредственной близости от нее, проходят магистральные сети водопровода, канализации, теплоснабжения, ливневой канализации, электроснабжения, наружного освещения и связи.

На территории проекта планировки находятся 3 трансформаторных подстанции, подключение планируемых зданий: 8-этажного жилого дома и 2-х этажного общественного здания планируется от существующей трансформаторной подстанции по адресу: ул. Гайдара, д. 59, корп. 4.

Необходимость в строительстве дополнительных инженерных сетей – в соответствии с техническими условиями на конкретное строительство.

Результаты инженерных изысканий Инженерно-геодезические и инженерно-геологические изыскания на проектируемой территории проекта планировки выполнены изыскательской организацией ООО "Геоизыскания" в период с 2015 по 2020 годы. Представлен технический отчет по инженерным изысканиям, выполненным ООО "Геоизыскания" на территории проектирования, на основании договора подряда № 105-2014 от 11 декабря 2014 года. В настоящее время изученность территории достаточная, нет необходимости в проведении новых инженерных изысканий.

Характеристики планируемого развития территории Планировочная структура

Согласно правилам землепользования и застройки городского округа "Город Архангельск", утвержденным постановлением правительства строительства и архитектуры Архангельской области от 29 сентября 2020 года № 68-п (с изменениями), проектируемая территория находится в зоне многофункциональной общественно-деловой зоны (О1).

Поскольку планируемая территория, находящаяся в многофункциональной общественно-деловой зоне, представляет из себя практически полностью сформировавшуюся, застроенную территорию, то размещение 10 процентов от площади территории проекта планировки под площадки общего пользования не представляется возможным. Проектируемый и существующие жилые дома на территории планировки полностью обеспечены площадками общего пользования, размещенными в пределах границ земельных участков и рассчитаны согласно Правилам землепользования и застройки городского округа "Город Архангельск", утвержденными постановлением министерства строительства и архитектуры Архангельской области от 29 сентября 2020 года № 68-п (с изменениями).

Подготовка проекта планировки осуществляется на основании действующего ППТ Привокзального района, утвержденного распоряжением мэра г. Архангельска от 25 февраля 2015 года № 472р (с изменениями).

Планировочная структура и архитектурно-пространственное решение проекта разработаны в соответствии с общими принципами, заложенными при разработке проекта планировки Привокзального района и правилами землепользования и застройки городского округа г. Архангельска.

В основу предложенного градостроительного решения заложены следующие основные принципы:

рациональная планировочная организация проектируемой территории; создание условий для благоприятной экологической среды и жизнедеятельности; организация транспортных и пешеходных потоков с развитием и обновлением инженерной инфраструктуры; создание безопасной среды.

Внутриквартальные проезды на планируемой территории должны быть на нормативном расстоянии от зданий с нормируемой шириной проезда, вдоль зданий устраиваются тротуары, примыкающие к внутриквартальным проездам. Для стоянок легкового автотранспорта устраиваются парковочные места, в местах свободных от подземных инженерных сетей и на нормативных расстояниях от зданий и площадок общего пользования. Увеличивается площадь площадок общего пользования, в соответствии нормативной документации. Формируется комфортная городская среда и доступная среда для жизнедеятельности маломобильных групп населения.

Жилищный фонд

Проектом планировки предполагается строительство на данной территории многоквартирного среднеэтажного жилого дома и малоэтажного общественного здания. Местоположение планируемого строительства находится в зоне застройки (О1).

Существующая плотность проектируемой территории составляет 75 чел/ га. Проект планировки предусматривает увеличение плотности и численности населения в границах разработки проекта планировки территории до 100 чел/ га.

Согласно градостроительных регламентов, изложенных в правилах землепользования и застройки городского округа "Город Архангельск", утвержденных постановлением министерства строительства и архитектуры Архангельской области от 29 сентября 2020 года № 68-п (с изменениями), статья 28 для зоны (О1) предусмотрены условно разрешенные виды использования:

Таблица 2 - Условно разрешенные виды использования

Виды разрешенного использования		Предельные размеры земельных участков и предельные параметры разрешенного строительства, реконструкции объектов капитального строительства
Земельных участков	Описание видов разрешенного использования	
Среднеэтажная жилая застройка (2.5)	Размещение многоквартирных домов этажно-стью не выше восьми этажей; благоустройство и озеленение; размещение подземных гаражей и автостоянок;	Минимальный размер земельного участка - 1200 кв. м. Максимальные размеры земельного участка - не подлежат установлению. Минимальный процент застройки в границах земельного участка - 10. Максимальный процент застройки в границах земельного участка - 40. Предельное количество надземных этажей - 8. Предельная высота объекта не более 40 м. Минимальная доля озеленения территории - 15%.
	обустройство спортивных и детских площадок, площадок для отдыха; размещение объектов обслуживания жилой застройки во встроенных, пристроенных и встроенно-пристроенных помещениях многоквартирного дома, если общая площадь таких помещений в многоквартирном доме не составляет более 20% общей площади помещений дома.	
Многоэтажная жилая застройка (высотная застройка) (2.6)	Размещение многоквартирных домов этажно-стью девять этажей и выше; благоустройство и озеленение придомовых территорий;	Минимальный размер земельного участка – 1 500 кв. м. Максимальные размеры земельного участка - не подлежат установлению. Минимальный процент застройки в границах земельного участка - 10. Максимальный процент застройки в границах земельного участка - 40. Предельное количество надземных этажей - 16. Предельная высота объекта не более 60 м. Минимальная доля озеленения территории - 15%.
	обустройство спортивных и детских площадок, хозяйственных площадок и площадок для отдыха; размещение подземных гаражей и автостоянок, размещение объектов обслуживания жилой застройки во встроенных, пристроенных и встроенно-пристроенных помещениях многоквартирного дома в отдельных помещениях дома, если площадь таких помещений в многоквартирном доме не составляет более 15% от общей площади дома.	
Хранение автотранспорта (2.7.1)	Размещение отдельно стоящих и пристроенных гаражей, в том числе подземных, предназначенных для хранения автотранспорта, в том числе с разделением на машино-места, за исключением гаражей, размещение которых предусмотрено содержанием вида разрешенного использования с кодом 4.9.	Минимальные размеры земельного участка – 1 000 кв. м. Максимальные размеры земельного участка - не подлежат установлению. Минимальный процент застройки в границах земельного участка - 10. Максимальный процент застройки в границах земельного участка - 80. Предельное количество надземных этажей - 8. Предельная высота объекта не более 40 м. Минимальная доля озеленения территории - 15%.

Объекты торговли (торговые центры, торгово-развлекательные центры (комплексы)) (4.2)	Размещение объектов капитального строительства, общей площадью свыше 5000 кв. м с целью размещения одной или нескольких организаций, осуществляющих продажу товаров, и (или) оказание услуг в соответствии с содержанием видов разрешенного использования с кодами 4.5 - 4.8.2; размещение гаражей и (или) стоянок для автомобилей сотрудников и посетителей торгового центра.	Минимальные размеры земельного участка – 5 000 кв. м. Максимальные размеры земельного участка - не подлежат установлению. Минимальный процент застройки в границах земельного участка - 10. Максимальный процент застройки в границах земельного участка - 80. Предельное количество надземных этажей - 8. Предельная высота объекта не более 40 м. Минимальная доля озеленения территории - 15%.
--	--	---

Таблица 3 – Технико-экономические показатели планировки территории

№ п/п	Наименование показателя	Ед.изм.	Кол-во
1	2	3	4
1	Площадь планировки территории	га	7.3723
2	Площадь существующей застройки	га	2.2830
3	Площадь проектируемой застройки	га	0.1297
4	Площадь перспективной застройки	га	0.2993
5	Площадь покрытия проездов, мест для стоянки	га	2.3616
6	Площадь покрытия тротуаров, дорожек	га	0.2352
7	Площадь покрытия площадок общего пользования	га	0.0890
8	Площадь озеленения территории	га	1.9745
9	Процент застройки территории	%	36.8
10	Коэффициент плотности застройки	-	0.88
11	Процент использования территории	%	100
12	Процент озеленения территории	%	26.8

Площадь планировки территории (№ п/п 1, Таблица 3) принимаем согласно распоряжения Главы МО "Город Архангельск" от 31 марта 2021 года № 1084р "О подготовке проекта планировки территории муниципального образования "Город Архангельск" в границах ул. Гайдара и ул. Нагорной площадью 7,3723 га" и задания на подготовку проекта планировки территории муниципального образования "Город Архангельск" в границах ул. Гайдара и ул. Нагорной площадью 7,3723 га".

Площади застройки и площади покрытий (№ п/п 2-8, Таблица 3) определяются фактически, в соответствии с графической частью проекта планировки (088-2019-ППТ Том 1, 2).

Процент застройки территории (№ п/п 9, Таблица 3) определяется как: отношение общей площади застройки к площади планировки территории:

Процент застройки = $(2.2830 + 0.1297 + 0.2993) / 7.3723 \text{ га} = 2.712 \text{ га} / 7.3723 \text{ га} = 0.368 \times 100\% = 36.8\%$

Коэффициент плотности застройки (№ п/п 10, Таблица 3) определяется как: отношение общей площади всех существующих, проектируемых и перспективных зданий и сооружений к площади планировки территории:

Коэффициент плотности застройки = $6.6265 \text{ га} / 7.3723 \text{ га} = 0.90$

Процент использования территории (№ п/п 11, Таблица 3) равен 100 процентов, поскольку территория планировки используется полностью.

Процент озеленения территории (№ п/п 12, Таблица 3) определяется как: отношение площади озеленения к площади планировки территории:

Процент озеленения = $1.9745 \text{ га} / 7.3723 \text{ га} = 0.268 \times 100\% = 26.8\%$

Площадь озелененных территорий квартала многоквартирной застройки жилой зоны должна составлять не менее 25 процентов площади территории квартала. Таким образом, при показателе процента озеленения в 26,8 процентов, необходимое озеленение в квартале обеспечено.

Объем нового строительства на территории проектирования, в границах земельного участка 29:22:040610:69 составит:

- количество жилых домов - 1 здание;
 - количество этажей - 8;
 - площадь земельного участка - 3204 кв. м;
 - площадь застройки - 1041 кв. м;
 - процент застройки - 32,5;
 - общая площадь квартир - 5 365,48 кв. м;
 - плотность застройки - 1,67;
 - процент озеленения в границе участка - 35,8
- Объем нового строительства на территории проектирования, в границах земельного участка 29:22:040610:1520 составит:
- количество общественных зданий - 1 здание;
 - количество этажей - 2;
 - площадь земельного участка - 1 602 кв. м;
 - площадь застройки - 256 кв. м;
 - процент застройки - 16,0;
 - общая площадь встроенных помещений - 395,95 кв. м;
 - плотность застройки - 0,25;
 - процент озеленения в границе участка - 20,6.

Положения об очередности планируемого развития территории, содержащие этапы проектирования, строительства объектов капитального строительства жилого назначения и этапы строительства, необходимые для функционирования таких объектов и обеспечения жизнедеятельности граждан объектов коммунальной, транспортной, социальной инфраструктуры

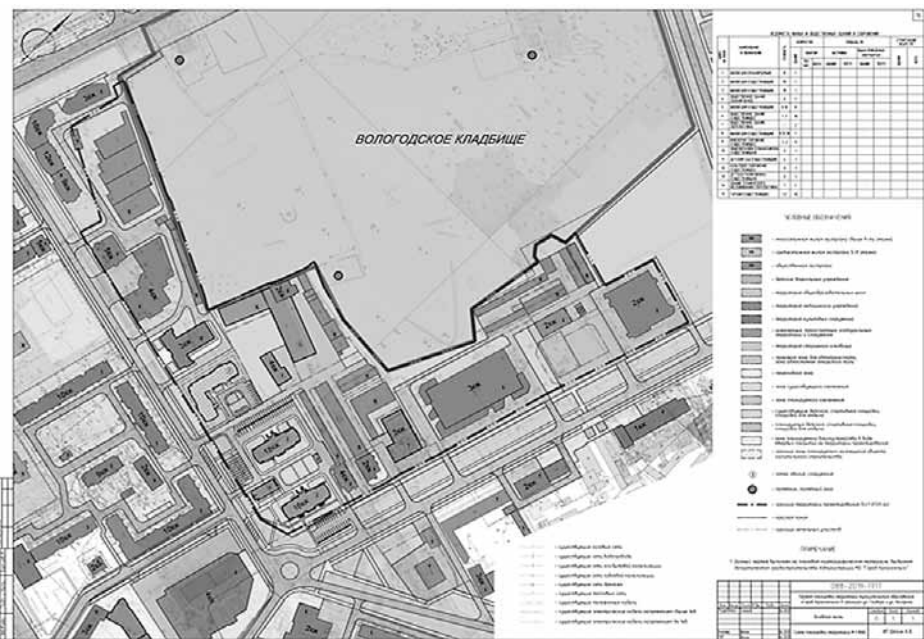
На 1 этапе планируется возведение на земельном участке с кадастровым номером 29:22:040610:69 многоквартирного жилого дома этажностью 8 этажей, при этом требуется изменить вид разрешенного использования земельного участка с кадастровым номером 29:22:040610:69 "для размещения объектов торговли" на "для среднеэтажной застройки". Предельные размеры земельного участка и предельные параметры разрешенного капитального строительства для данного земельного участка не будут превышены.

На 2 этапе планируется возведение на земельном участке с кадастровым номером 29:22:040610:1520 общественного здания этажностью 2 этажа, при этом требуется изменить вид разрешенного использования земельного участка с кадастровым номером 29:22:040610:1520 "для многоэтажной застройки" на "для объектов общественно-делового назначения". Предельные размеры земельного участка и предельные параметры разрешенного капитального строительства для данного земельного участка не будут превышены.

Очередность в данном проекте планировки территории принята в соответствии с генеральным планом муниципального образования "Город Архангельск", утвержденным постановлением правительства строительства и архитектуры Архангельской области от 2 апреля 2020 года № 37-п. Расчетный срок строительства - 2025 год, перспектива - 2035 год.

ПРИЛОЖЕНИЕ

к проекту планировки территории муниципального образования "Город Архангельск" в границах ул. Гайдара и ул. Нагорной площадью 7,3723 га



АДМИНИСТРАЦИЯ ГОРОДСКОГО ОКРУГА "ГОРОД АРХАНГЕЛЬСК"

РАСПОРЯЖЕНИЕ

от 4 октября 2021 г. № 4017р

Об утверждении проекта межевания территории муниципального образования "Город Архангельск" в границах просп. Обводный канал, ул. Серафимовича, просп. Советских космонавтов и ул. Поморской площадью 8,7593 га

В соответствии с Градостроительным кодексом Российской Федерации, Федеральным законом от 6 октября 2003 года № 131-ФЗ "Об общих принципах организации местного самоуправления в Российской Федерации", Уставом городского округа "Город Архангельск", учитывая результаты общественных обсуждений:

1. Утвердить прилагаемый проект межевания территории муниципального образования "Город Архангельск" в границах просп. Обводный канал, ул. Серафимовича, просп. Советских космонавтов и ул. Поморской площадью 8,7593 га.
2. Опубликовать распоряжение в газете "Архангельск – город воинской славы" и на официальном информационном Интернет-портале муниципального образования "Город Архангельск".

Глава городского округа
"Город Архангельск"

Д.А. Морев

УТВЕРЖДЕНО
распоряжением Главы
городского округа "Город Архангельск"
от 4 октября 2021 г. № 4017р

Проект межевания территории муниципального образования "Город Архангельск" в границах просп. Обводный канал, ул. Серафимовича, просп. Советских космонавтов и ул. Поморской площадью 8,7593 га

Основная часть проекта межевания территории

Основная часть проекта межевания территории включает в себя текстовую часть и чертежи межевания территории. Текстовая часть проекта межевания территории включает в себя:

- перечень и сведения о площади образуемых земельных участков, в том числе возможные способы их образования;
- перечень и сведения о площади образуемых земельных участков, которые будут отнесены к территории общего пользования или имуществу общего пользования, в том числе в отношении которых предполагаются резервирование и (или) изъятие для государственных или муниципальных нужд;
- вид разрешенного использования образуемых земельных участков в соответствии с проектом планировки территории;
- целевое назначение лесов, вид (виды) разрешенного использования лесного участка, количественные и качественные характеристики лесного участка, сведения о нахождении лесного участка в границах особо защитных участков лесов;
- сведения о границах территории, в отношении которой утвержден проект межевания, содержащие перечень координат характерных точек этих границ в системе координат, используемой для ведения Единого государственного реестра недвижимости.

На чертежах межевания территории отображаются: границы планируемых (в случае, если подготовка проекта межевания территории осуществляется в составе проекта планировки территории) и существующих элементов планировочной структуры; красные линии, утвержденные в составе проекта планировки территории, или красные линии, утверждаемые, изменяемые проектом межевания территории;

- линии отступа от красных линий в целях определения мест допустимого размещения зданий, строений, сооружений;
- границы образуемых и (или) изменяемых земельных участков, условные номера образуемых земельных участков, в том числе в отношении которых предполагаются их резервирование и (или) изъятие для государственных или муниципальных нужд;
- границы публичных сервитутов.

Материалы по обоснованию проекта межевания территории

Материалы по обоснованию проекта межевания территории включают в себя чертежи, на которых отображаются: границы существующих земельных участков; границы зон с особыми условиями использования территорий; местоположение существующих объектов капитального строительства; границы особо охраняемых природных территорий; границы территорий объектов культурного наследия; границы лесничеств, участков лесничеств, лесных кварталов, лесотаксационных выделов или частей лесотаксационных выделов. Опись чертежей: Чертеж межевания территории с указанием границ образуемых и изменяемых земельных участков. Масштаб 1:1000. Чертеж межевания территории с указанием границ зон с особыми условиями использования территории. Масштаб 1:1000.

Исходные данные

Проект межевания территории муниципального образования "Город Архангельск" в границах просп. Обводный канал, ул. Серафимовича, просп. Советских космонавтов и ул. Поморской площадью 8,7593 га выполнен на основании распоряжения Главы городского округа "Город Архангельск".

Проект межевания разработан в соответствии с Градостроительным кодексом Российской Федерации от 29 декабря 2004 года №190-ФЗ; Земельным кодексом Российской Федерации от 25 октября 2001 года №136-ФЗ; СП 42.13330.2016 "Градостроительство. Планировка и застройка городских и сельских поселений". Актуализированная редакция СНиП 2.07.01-89***, Генеральным планом муниципального образования "Город Архангельск", утвержденным постановлением правительства строительства и архитектуры Архангельской области от 2 апреля 2020 года № 37-п, Правилами землепользования и застройки городского округа "Город Архангельск", утвержденными постановлением правительства строительства и архитектуры Архангельской области от 29 сентября 2020 года № 68-п (с изменениями).

В работе учитывалась и анализировалась следующая документация:

Генеральный план муниципального образования "Город Архангельск", утвержденный постановлением правительства строительства и архитектуры Архангельской области от 2 апреля 2020 года № 37-п;

Проект планировки центральной части муниципального образования "Город Архангельск" в границах ул. Смольный Буян, наб. Северной Двины, ул. Логанова и просп. Обводный канал, утвержденный распоряжением мэра города Архангельска от 20 декабря 2013 года № 4193р (с изменениями);

Распоряжение Главы городского округа "Город Архангельск" от 29 марта 2021 года № 1031р "О подготовке документации по планировке территории муниципального образования "Город Архангельск" в границах просп. Обводный канал, ул. Серафимовича, просп. Советских космонавтов и ул. Поморской площадью 8,7593 га";

Правила землепользования и застройки городского округа "Город Архангельск", утвержденные постановлением правительства строительства и архитектуры Архангельской области № 68-п от 29 сентября 2020 года;

топографический план масштаба 1:500, выданный департаментом градостроительства Администрации городского округа "Город Архангельск";

кадастровый план территории от 24 мая 2021 года № КУВИ-002/2021-61019471, выданный ФГБУ "Федеральная кадастровая палата Федеральной службы государственной регистрации, кадастра и картографии" на кадастровый квартал 29:22:050502.

Основная часть проекта межевания территории
Текстовая часть проекта межевания территории
Перечень и сведения о площади образуемых земельных участков,
в том числе возможные способы их образования

При анализе исходной документации выявлено, что проектируемые земельные участки, расположенные в границах просп. Обводный канал, ул. Серафимовича, просп. Советских космонавтов и ул. Поморской будут сформированы в кадастровом квартале 29:22:050502 на территории, в отношении которой подготовлен проект планировки центральной части муниципального образования "Город Архангельск" в границах ул. Смольный Буян, наб. Северной Двины, ул. Логанова и пр. Обводный канал, утвержденный распоряжением мэра города Архангельска от 20 декабря 2013 года № 4193р (с изменениями).

В границах данной территории возможно размещение новых объектов капитального строительства.

Категория земель: земли населенных пунктов.

Общая площадь территории проектирования составляет 8,7593 га. Функциональное назначение территориальной зоны, в границах которой разрабатывается проект межевания территории – зона застройки малоэтажными жилыми домами (кодированное обозначение – Ж2), зона застройки среднеэтажными жилыми домами (кодированное обозначение – Ж3), зона застройки многоэтажными жилыми домами (кодированное обозначение – Ж4), зона транспортной инфраструктуры (кодированное обозначение – Т) и зона специализированной общественной застройки (кодированное обозначение – О2).

Формирование проектных границ земельных участков выполнено в пределах красных линий с учетом существующей градостроительной ситуации и фактического использования территории, положения границ сформированных земельных участков, зарегистрированных в Едином государственном реестре недвижимости.

Перечень и сведения о площади образуемых земельных участков, в том числе возможные способы их образования представлены в таблице 1.

Таблица 1 – Перечень и сведения о площади образуемых земельных участков

Проектируемый земельный участок, обозначение	Проектная площадь, кв.м	Исходные характеристики
I этап		
29:22:050502:3V1	9030	Земли государственной собственности, земельные участки 29:22:050502:894, 29:22:050502:1621, 29:22:050502:1624
29:22:050502:3V2	1527	Земли государственной собственности, земельные участки 29:22:050502:894, 29:22:050502:1621, 29:22:050502:1624
29:22:050502:3V3	1500	Земли государственной собственности, земельные участки 29:22:050502:894, 29:22:050502:1621, 29:22:050502:1624
29:22:050502:3V4	1969	земельные участки 29:22:050502:108, 29:22:050502:118
29:22:050502:3V5	3028	земельные участки 29:22:050502:9, 29:22:050502:119, 29:22:050502:71
29:22:050502:3V6	942	Земли государственной собственности, земельный участок 29:22:050502:1059
29:22:050502:3V7	500	Земли государственной собственности, земельный участок 29:22:050502:1059
29:22:050502:3V8	2838	Земли государственной собственности, земельные участки 29:22:050502:136, 29:22:050502:137, 29:22:050502:1006
29:22:050502:3V9	761	Земли государственной собственности, земельные участки 29:22:050502:136, 29:22:050502:137, 29:22:050502:1006
29:22:050502:3V10	3788	Земли государственной собственности
II этап		
29:22:050502:3V28	2105	Земли государственной собственности, земельный участок 29:22:050502:3V4
29:22:050502:3V29	1924	Земли государственной собственности, земельный участок 29:22:050502:3V2
III этап		
29:22:050502:3V30	3012	29:22:050502:3V29, 29:22:050502:3V3

I этап:
Образование земельного участка 29:22:050502:3V1 площадью 9 030 кв. м с разрешенным использованием: "Многоэтажная жилая застройка (высотная застройка)" путем перераспределения земельных участков с кадастровыми номерами

29:22:050502:894, 29:22:050502:1621, 29:22:050502:1624 и земель, находящихся в государственной, или муниципальной собственности.*

Образование земельного участка 29:22:050502:3У2 площадью 1 527 кв. м с разрешенным использованием: "Многоэтажная жилая застройка (высотная застройка)" путем перераспределения земельных участков с кадастровыми номерами 29:22:050502:894, 29:22:050502:1621, 29:22:050502:1624 и земель, находящихся в государственной, или муниципальной собственности.*

Образование земельного участка 29:22:050502:3У3 площадью 1 500 кв. м с разрешенным использованием: "Многоэтажная жилая застройка (высотная застройка)" путем перераспределения земельных участков с кадастровыми номерами 29:22:050502:894, 29:22:050502:1621, 29:22:050502:1624 и земель, находящихся в государственной, или муниципальной собственности.*

*В межевом плане по перераспределению земельных участков с кадастровыми номерами 29:22:050502:894, 29:22:050502:1621, 29:22:050502:1624 и земель, находящихся в государственной, или муниципальной собственности необходимо уточнить границы смежного земельного участка с кадастровым номером 29:22:050502:7.

Образование земельного участка 29:22:050502:3У4 площадью 2 922 кв. м с разрешенным использованием: "Магазины" путем объединения земельных участков с кадастровыми номерами 29:22:050502:108, 29:22:050502:118.

Образование земельного участка 29:22:050502:3У5 площадью 3 028 кв. м с разрешенным использованием: "Многоэтажная жилая застройка (высотная застройка). Среднеэтажная жилая застройка" путем объединения земельных участков с кадастровыми номерами 29:22:050502:9, 29:22:050502:119, 29:22:050502:71.

Образование земельного участка 29:22:050502:3У6 площадью 942 кв. м с разрешенным использованием: "Для размещения административных зданий" путем перераспределения земельного участка с кадастровым номером 29:22:050502:1059 и земель, находящихся в государственной, или муниципальной собственности.

Под объектом проспект Советских космонавтов, дом 64 (объект культурного наследия регионального значения "Дом П.Н. Гринфельда") образование земельного участка 29:22:050502:3У7 площадью 500 кв. м с разрешенным использованием: "Малоэтажная многоквартирная жилая застройка" путем перераспределения земельного участка с

кадастровым номером 29:22:050502:1059 и земель, находящихся в государственной, или муниципальной собственности.

Образование земельного участка 29:22:050502:3У8 площадью 2 838 кв. м с разрешенным использованием: "Многоэтажная жилая застройка (высотная застройка)" путем перераспределения земельных участков с кадастровыми номерами 29:22:050502:136, 29:22:050502:137, 29:22:050502:1006 и земель, находящихся в государственной, или муниципальной собственности.

Образование земельного участка 29:22:050502:3У9 площадью 761 кв. м с разрешенным использованием: "Улично-дорожная сеть" путем перераспределения земельных участков с кадастровыми номерами 29:22:050502:137, 29:22:050502:1006 и земель, находящихся в государственной, или муниципальной собственности.

Образование земельного участка 29:22:050502:3У10 площадью 3 788 кв. м с разрешенным использованием: "Образование и просвещение" из земель, находящихся в государственной, или муниципальной собственности.

II этап:
Образование земельного участка 29:22:050502:3У28 площадью 2 105 кв. м с разрешенным использованием: "Многоэтажная жилая застройка (высотная застройка)" путем перераспределения земельного участка 29:22:050502:3У4 и земель, находящихся в государственной, или муниципальной собственности.

Образование земельного участка 29:22:050502:3У29 площадью 1 924 кв. м с разрешенным использованием: "Многоэтажная жилая застройка (высотная застройка)" путем перераспределения земельного участка 29:22:050502:3У2 и земель, находящихся в государственной, или муниципальной собственности.

Необходимо изменить разрешенное использование земельного участка с кадастровым номером 29:22:050502:7 с "Для размещения промышленных объектов" на "Благоустройство территории".

III этап:
Образование земельного участка 29:22:050502:3У30 площадью 3 012 кв. м с разрешенным использованием: "Многоэтажная жилая застройка (высотная застройка). Образование и просвещение" путем перераспределения земельных участков 29:22:050502:3У29 и 29:22:050502:3У3.

Таблица 2 – Каталог координат

Проектируемый земельный участок, обозначение	Координаты		
	X	Y	
29:22:050502:3У1	651667,25	2520258,67	
	651655,46	2520272,87	
	651607,18	2520331,01	
	651606,98	2520330,84	
	651591,59	2520317,90	
	651587,24	2520314,42	
	651582,57	2520319,94	
	651563,00	2520304,80	
	651562,29	2520305,20	
	651541,58	2520331,77	
	651539,91	2520333,87	
	651535,32	2520330,10	
	651539,93	2520323,73	
	651553,66	2520304,76	
	651554,54	2520305,42	
	651564,28	2520291,93	
	651552,21	2520283,45	
	651550,53	2520285,77	
	651529,40	2520270,02	
	651524,52	2520265,69	
	651531,52	2520256,20	
	651515,84	2520243,57	
	651533,66	2520220,14	
	651549,64	2520231,54	
	651551,99	2520228,28	
	651554,54	2520230,11	
	651564,64	2520217,02	
	651564,11	2520216,65	
	651581,24	2520194,44	
	651598,49	2520207,10	
	651572,79	2520243,27	
	651588,88	2520255,00	
	651605,90	2520267,29	
	651631,94	2520232,04	
	651667,25	2520258,67	
	29:22:050502:3У2	651514,11	2520201,09
		651536,07	2520216,90
		651543,53	2520222,23
		651553,87	2520208,96
		651564,11	2520216,65
		651564,64	2520217,02
		651554,54	2520230,11
651551,99		2520228,28	
651549,64		2520231,54	
651533,66		2520220,14	
651515,84		2520243,57	
651531,52		2520256,20	
651524,52		2520265,69	
651504,18		2520247,65	
651504,08		2520247,35	
651503,57		2520245,78	
651508,92		2520237,99	
651507,31		2520237,00	
651499,03		2520231,25	
651493,92		2520227,17	
651503,77		2520214,45	
651514,11	2520201,09		
29:22:050502:3У3	651529,40	2520270,02	
	651550,53	2520285,77	
	651549,76	2520286,84	
	651542,77	2520296,54	
	651543,50	2520297,09	
	651529,40	2520315,14	
	651527,08	2520318,11	
	651533,75	2520322,90	
	651528,57	2520329,42	
	651516,50	2520317,65	
	651512,56	2520313,81	
	651510,20	2520314,92	
	651506,35	2520319,62	
	651503,94	2520317,65	
651494,33	2520309,87		
651502,83	2520300,21		
651529,40	2520270,02		
29:22:050502:3У4	651562,29	2520305,20	
	651582,33	2520320,79	
	651587,09	2520314,94	
	651606,98	2520330,84	
	651578,25	2520365,40	
	651566,00	2520355,74	
	651559,79	2520350,65	
	651562,36	2520347,53	
	651541,58	2520331,77	
	651562,29	2520305,20	

Перечень и площади образуемых земельных участков, которые будут отнесены к территориям общего пользования или имуществу общего пользования, в том числе в отношении которых предполагается резервирование и (или) изъятие для государственных или муниципальных нужд

Перечень и площади образуемых земельных участков, которые будут отнесены к территориям общего пользования представлены в таблице 3.

Таблица 3 – Перечень и сведения о площади образуемых земельных участков

Проектируемый земельный участок, обозначение	Проектная площадь, кв.м	Исходные характеристики
29:22:050502:3У11	307	Земли государственной, или муниципальной собственности
29:22:050502:3У12	106	Земли государственной, или муниципальной собственности
29:22:050502:3У13	35	Земли государственной, или муниципальной собственности
29:22:050502:3У14	794	Земли государственной, или муниципальной собственности
29:22:050502:3У15	64	Земли государственной, или муниципальной собственности
29:22:050502:3У16	148	Земли государственной, или муниципальной собственности
29:22:050502:3У17	30	Земли государственной, или муниципальной собственности
29:22:050502:3У18	657	Земли государственной, или муниципальной собственности
29:22:050502:3У19	615	Земли государственной, или муниципальной собственности
29:22:050502:3У20	695	Земли государственной, или муниципальной собственности
29:22:050502:3У21	961	Земли государственной, или муниципальной собственности
29:22:050502:3У22	287	Земли государственной, или муниципальной собственности
29:22:050502:3У23	293	Земли государственной, или муниципальной собственности

Проектируемый земельный участок, обозначение	Координаты		
	X	Y	
29:22:050502:3У5	651512,56	2520313,81	
	651516,50	2520317,65	
	651528,57	2520329,42	
	651508,89	2520354,51	
	651495,74	2520349,08	
	651488,69	2520358,34	
	651476,61	2520375,74	
	651461,57	2520364,58	
	651453,23	2520358,85	
	651442,80	2520351,97	
	651444,06	2520348,26	
	651467,49	2520322,64	
	651471,91	2520317,30	
	651478,01	2520311,17	
	651485,72	2520305,27	
	651489,20	2520305,72	
	651503,94	2520317,65	
	651506,35	2520319,62	
	651510,20	2520314,92	
	651512,56	2520313,81	
	29:22:050502:3У6	651422,57	2520253,69
		651426,61	2520257,13
		651429,38	2520259,13
		651419,37	2520271,52
		651414,69	2520277,25
		651414,12	2520276,92
		651406,60	2520271,48
		651400,40	2520278,46
		651400,20	2520278,31
		651393,94	2520284,79
		651392,99	2520286,16
		651389,66	2520288,23
		651381,09	2520281,12
		651379,00	2520283,60
		651371,40	2520277,54
		651358,80	2520293,09
		651357,57	2520292,21
		651373,55	2520273,07
651391,35		2520286,72	
651391,77		2520286,41	
651405,46		2520271,36	
651387,15		2520255,64	
651401,77		2520237,60	
651406,34		2520241,70	
651406,68		2520241,83	
651408,20	2520243,22		
651415,60	2520249,19		
651422,57	2520253,69		
29:22:050502:3У7	651387,15	2520255,64	
	651405,46	2520271,36	
	651391,77	2520286,41	
	651391,35	2520286,72	
	651373,55	2520273,07	
	651373,81	2520272,75	
	651387,15	2520255,64	
	29:22:050502:3У8	651458,69	2520454,40
		651468,79	2520462,64
		651479,66	2520449,79
		651482,67	2520449,49
		651498,03	2520462,40
		651474,78	2520490,48
		651447,58	2520523,24
651443,11		2520528,37	
651414,21		2520508,12	
651458,69		2520454,40	
29:22:050502:3У9		651474,78	2520490,48
	651485,78	2520498,52	
	651487,63	2520499,87	
	651489,00	2520500,89	
	651463,80	2520533,14	
	651447,58	2520523,24	
	651474,78	2520490,48	
	29:22:050502:3У10	651472,31	2520438,37
		651458,69	2520454,40
		651414,21	2520508,12
651380,29		2520484,36	
651393,80		2520465,46	
651396,17		2520467,34	
651416,06		2520439,51	
651409,05		2520434,51	
651423,87		2520413,40	
651438,41		2520423,79	
651437,40		2520425,04	
651446,36	2520431,34		
651452,49	2520436,73		
651454,09	2520435,00		
651466,04	2520433,12		
651472,31	2520438,37		

Проектируемый земельный участок, обозначение	Координаты		
	X	Y	
29:22:050502:3У28	651587,24	2520314,42	
	651591,59	2520317,90	
	651606,98	2520330,84	
	651607,18	2520331,01	
	651578,25	2520365,40	
	651566,00	2520355,74	
	651559,79	2520350,65	
	651539,36	2520334,31	
	651534,96	2520330,54	
	651535,32	2520330,10	
	651539,91	2520333,87	
	651541,58	2520331,77	
	651562,29	2520305,20	
	651563,00	2520304,80	
	651582,57	2520319,94	
	651587,24	2520314,42	
	29:22:050502:3У29	651514,11	2520201,09
		651536,07	2520216,90
		651543,53	2520222,23
651553,87		2520208,96	
651564,11		2520216,65	
651564,64		2520217,02	
651554,54		2520230,11	
651551,99		2520228,28	
651549,64		2520231,54	
651533,66		2520220,14	
651515,84		2520243,57	
651531,52		2520256,20	
651524,52		2520265,69	
651529,40		2520270,02	
651502,83		2520300,21	
651499,75		2520297,96	
651506,18		2520288,84	
651510,59		2520282,85	
651511,34		2520281,76	
651511,00		2520281,47	
651512,79		2520278,66	
651513,81		2520276,82	
651518,38		2520269,60	
651519,22		2520268,10	
651509,37		2520259,36	
651500,14	2520252,38		
651504,08	2520247,35		
651503,57	2520245,78		
651508,92	2520237,99		
651507,31	2520237,00		
651499,03	2520231,25		
651			

Образование земельного участка 29:22:050502:3У19 площадью 615 кв. м с разрешенным использованием: "Улично-дорожная сеть" из земель, находящихся в государственной, или муниципальной собственности.

Образование земельного участка 29:22:050502:3У20 площадью 695 кв. м с разрешенным использованием: "Улично-дорожная сеть" из земель, находящихся в государственной, или муниципальной собственности.

Образование земельного участка 29:22:050502:3У21 площадью 961 кв. м с разрешенным использованием: "Благоустройство территории" из земель, находящихся в государственной, или муниципальной собственности.

Образование земельного участка 29:22:050502:3У22 площадью 287 кв. м с разрешенным использованием: "Благоустройство территории" из земель, находящихся в государственной, или муниципальной собственности.

Образование земельного участка 29:22:050502:3У23 площадью 293 кв. м с разрешенным использованием: "Улично-дорожная сеть" из земель, находящихся в государственной, или муниципальной собственности.

Образование земельного участка 29:22:050502:3У24 площадью 165 кв. м с разрешенным использованием: "Улично-дорожная сеть" из земель, находящихся в государственной, или муниципальной собственности.

Образование земельного участка 29:22:050502:3У25 площадью 127 кв. м с разрешенным использованием: "Улично-дорожная сеть" из земель, находящихся в государственной, или муниципальной собственности.

Образование земельного участка 29:22:050502:3У26 площадью 82 кв. м с разрешенным использованием: "Улично-дорожная сеть" из земель, находящихся в государственной, или муниципальной собственности.

Образование земельного участка 29:22:050502:3У27 площадью 228 кв. м с разрешенным использованием: "Улично-дорожная сеть" из земель, находящихся в государственной, или муниципальной собственности.

III этап:

Образование земельного участка 29:22:050502:3У31 площадью 3 012 кв. м с разрешенным использованием: "Улично-дорожная сеть" путем перераспределения земельных участков 29:22:050502:3У28 и 29:22:050502:3У3.

IV этап:

Образование земельного участка 29:22:050502:3У32 площадью 1 685 кв. м с разрешенным использованием: "Улично-дорожная сеть" путем объединения земельных участков 29:22:050502:3У30, 29:22:050502:3У18, 29:22:050502:3У19.

Таблица 4 – Каталог координат

Проектируемый земельный участок, обозначение	Координаты	
	X	Y
29:22:050502:3У11	651563,29 651569,66 651546,23 651539,89 651563,29	2520180,77 2520185,53 2520216,48 2520211,81 2520180,77
29:22:050502:3У12	651569,66 651570,46 651553,77 651553,87 651543,53 651536,07 651539,89 651546,23 651569,66	2520185,53 2520186,13 2520208,63 2520208,96 2520222,23 2520216,90 2520211,81 2520216,48 2520185,53
29:22:050502:3У13	651486,08 651489,11 651483,57 651480,44 651486,08	2520227,02 2520229,08 2520236,62 2520234,09 2520227,02
29:22:050502:3У14	651495,66 651483,57 651489,11 651489,71 651503,77 651493,92 651499,03 651498,52 651497,22 651493,06 651494,22 651493,74 651501,87 651503,57 651504,08 651500,14 651509,37 651504,91 651487,67 651486,14 651480,20 651484,09 651487,12 651485,98 651469,24 651495,66	2520246,41 2520236,62 2520229,08 2520229,49 2520214,45 2520227,17 2520231,25 2520232,04 2520231,22 2520236,81 2520237,66 2520238,41 2520244,19 2520245,78 2520247,35 2520252,38 2520259,36 2520258,87 2520277,69 2520279,50 2520286,45 2520289,95 2520292,17 2520293,40 2520279,06 2520246,41
29:22:050502:3У15	651552,21 651564,28 651561,65 651549,76 651552,21	2520283,45 2520291,93 2520295,57 2520286,84 2520283,45
29:22:050502:3У16	651561,65 651554,54 651553,66 651555,05 651544,91 651543,50 651542,77 651549,76 651561,65	2520295,57 2520305,42 2520304,76 2520302,84 2520295,28 2520297,09 2520296,54 2520286,84 2520295,57
29:22:050502:3У17	651544,91 651555,05 651553,66 651543,50 651544,91	2520295,28 2520302,84 2520304,76 2520297,09 2520295,28

Проектируемый земельный участок, обозначение	Координаты	
	X	Y
29:22:050502:3У18	651487,12 651490,22 651497,99 651506,18 651499,75 651502,83 651494,33 651489,20 651485,72 651478,01 651471,91 651467,49 651444,06 651442,80 651436,22 651464,74 651485,98 651487,12	2520292,17 2520294,44 2520292,93 2520288,84 2520297,96 2520300,21 2520309,87 2520305,72 2520305,27 2520311,17 2520317,30 2520322,64 2520348,26 2520351,97 2520347,54 2520316,49 2520293,40 2520292,17
29:22:050502:3У19	651529,40 651539,93 651535,32 651534,96 651534,81 651528,62 651532,70 651494,92 651490,61 651513,67 651508,89 651528,57 651533,75 651527,08 651529,40	2520315,14 2520323,73 2520330,10 2520330,54 2520332,09 2520339,40 2520342,73 2520390,41 2520387,32 2520358,16 2520354,51 2520329,42 2520322,90 2520318,11 2520315,14
29:22:050502:3У20	651478,11 651505,64 651498,03 651482,67 651479,66 651468,79 651458,69 651472,31 651466,04 651478,11	2520431,22 2520452,96 2520462,40 2520449,49 2520449,79 2520462,64 2520454,40 2520438,37 2520433,12 2520431,22
29:22:050502:3У21	651410,64 651423,87 651409,05 651390,13 651385,35 651376,94 651378,20 651410,64	2520403,94 2520413,40 2520434,51 2520461,33 2520456,85 2520450,83 2520448,99 2520403,94
29:22:050502:3У22	651409,05 651416,06 651396,17 651393,80 651390,13 651409,05	2520434,51 2520439,51 2520467,34 2520465,46 2520461,33 2520434,51
29:22:050502:3У23	651352,46 651354,60 651378,20 651376,94 651357,88 651342,84 651335,64 651352,46	2520430,50 2520432,12 2520448,99 2520450,83 2520437,20 2520458,07 2520452,73 2520430,50
29:22:050502:3У24	651385,35 651390,13 651375,99 651370,48 651385,35	2520456,85 2520461,33 2520481,36 2520477,50 2520456,85

Проектируемый земельный участок, обозначение	Координаты	
	X	Y
29:22:050502:3У25	651390,13 651393,80 651380,29 651375,99 651390,13	2520461,33 2520465,46 2520484,36 2520481,36 2520461,33
29:22:050502:3У26	651667,25 651671,14 651658,39 651655,46 651667,25	2520258,67 2520261,57 2520275,55 2520272,87 2520258,67
29:22:050502:3У27	651529,28 651533,96 651510,99 651505,51 651512,43 651514,01 651529,38 651529,28	2520155,35 2520158,87 2520189,45 2520185,10 2520175,86 2520176,31 2520155,81 2520155,35
29:22:050502:3У31	651502,83 651512,33 651521,29 651529,40 651527,08 651533,75 651528,57 651516,50 651512,56 651510,20 651506,35 651494,33 651502,83	2520300,21 2520306,95 2520309,25 2520315,14 2520318,11 2520322,90 2520329,42 2520317,65 2520313,81 2520314,92 2520319,62 2520309,87 2520300,21
29:22:050502:3У32	651528,57 651516,50 651512,56 651510,20 651506,35 651494,33 651489,20 651485,72 651478,01 651471,91 651467,49 651444,06 651442,80 651436,22 651464,74 651485,98 651487,12 651490,22 651497,99 651506,18 651499,75 651502,83 651512,33 651521,29 651529,40 651539,93 651535,32 651534,96 651534,81 651528,62 651532,70 651494,92 651490,61 651513,67 651508,89 651528,57	2520329,42 2520317,65 2520313,81 2520314,92 2520319,62 2520309,87 2520305,72 2520305,27 2520311,17 2520317,30 2520322,64 2520348,26 2520351,97 2520347,54 2520316,49 2520316,49 651485,98 2520293,40 2520292,17 2520294,44 2520292,93 2520288,84 2520297,96 2520300,21 2520306,95 2520309,25 2520315,14 2520323,73 2520330,10 2520330,54 2520332,09 2520339,40 2520342,73 2520390,41 2520387,32 2520358,16 2520354,51 2520329,42

Вид разрешенного использования образуемых земельных участков в соответствии с проектом планировки территории

Виды разрешенного использования образуемых земельных участков в соответствии с проектом планировки территории представлены в таблице 5.

Таблица 5 – Вид разрешенного использования образуемых земельных участков

Проектируемый земельный участок, обозначение	Проектный вид разрешенного использования
29:22:050502:3У1	Земли населенных пунктов Разрешенное использование: многоэтажная жилая застройка (высотная застройка)
29:22:050502:3У5	Земли населенных пунктов Разрешенное использование: многоэтажная жилая застройка (высотная застройка), среднеэтажная жилая застройка
29:22:050502:3У6	Земли населенных пунктов Разрешенное использование: для размещения административных зданий
29:22:050502:3У7	Земли населенных пунктов Разрешенное использование: малоэтажная многоквартирная жилая застройка.
29:22:050502:3У8	Земли населенных пунктов Разрешенное использование: многоэтажная жилая застройка (высотная застройка)
29:22:050502:3У9	Земли населенных пунктов Разрешенное использование: улично-дорожная сеть
29:22:050502:3У10	Земли населенных пунктов Разрешенное использование: образование и просвещение
29:22:050502:3У11	Земли населенных пунктов Разрешенное использование: улично-дорожная сеть
29:22:050502:3У12	Земли населенных пунктов Разрешенное использование: улично-дорожная сеть
29:22:050502:3У13	Земли населенных пунктов Разрешенное использование: благоустройство территории
29:22:050502:3У14	Земли населенных пунктов Разрешенное использование: благоустройство территории
29:22:050502:3У15	Земли населенных пунктов Разрешенное использование: благоустройство территории
29:22:050502:3У16	Земли населенных пунктов Разрешенное использование: благоустройство территории
29:22:050502:3У17	Земли населенных пунктов Разрешенное использование: благоустройство территории
29:22:050502:3У20	Земли населенных пунктов Разрешенное использование: улично-дорожная сеть
29:22:050502:3У21	Земли населенных пунктов Разрешенное использование: благоустройство территории
29:22:050502:3У22	Земли населенных пунктов Разрешенное использование: благоустройство территории
29:22:050502:3У23	Земли населенных пунктов Разрешенное использование: улично-дорожная сеть
29:22:050502:3У24	Земли населенных пунктов Разрешенное использование: улично-дорожная сеть
29:22:050502:3У25	Земли населенных пунктов Разрешенное использование: улично-дорожная сеть

Проектируемый земельный участок, обозначение	Проектный вид разрешенного использования
29:22:050502:3У26	Земли населенных пунктов Разрешенное использование: улично-дорожная сеть
29:22:050502:3У27	Земли населенных пунктов Разрешенное использование: улично-дорожная сеть
29:22:050502:3У28	Земли населенных пунктов Разрешенное использование: многоэтажная жилая застройка (высотная застройка)
29:22:050502:3У30	Земли населенных пунктов Разрешенное использование: многоэтажная жилая застройка (высотная застройка), образование и просвещение.
29:22:050502:3У32	Земли населенных пунктов Разрешенное использование: улично-дорожная сеть

Целевое назначение лесов, вид (виды) разрешенного использования лесного участка, количественные и качественные характеристики лесного участка, сведения о нахождении лесного участка в границах особо защитных участков лесов.

Информация о целевом назначении лесов, виде разрешенного использования лесного участка, количественные и качественные характеристики лесного участка, сведения о нахождении лесного участка в границах особо защитных участков лесов в данном проекте не отображается в связи с отсутствием в границах проектирования лесных участков.

Сведения о границах территории, в отношении которой утверждён проект межевания, содержащие перечень координат характерных точек этих границ в системе координат, используемой для ведения Единого государственного реестра недвижимости.

Сведения о границах территории, в отношении которой утверждён проект межевания, содержащие перечень координат характерных точек этих границ в системе координат, используемой для ведения Единого государственного реестра недвижимости приведены в таблице 6. Координаты характерных точек границ территории, в отношении которой утверждён проект межевания, определяются в соответствии с требованиями к точности определения координат характерных точек границ, установленных в соответствии с Градостроительным Кодексом Российской Федерации для территориальных зон.

Таблица 6 – Сведения о границах территории, в отношении которой утверждён проект межевания

Система координат МСК-29		
№ точки	X	Y
1	651688,25	2520268,02
2	651456,42	2520544,42
3	651267,09	2520410,94
4	651349,45	2520296,00
5	651491,39	2520121,13
1	651688,25	2520268,02

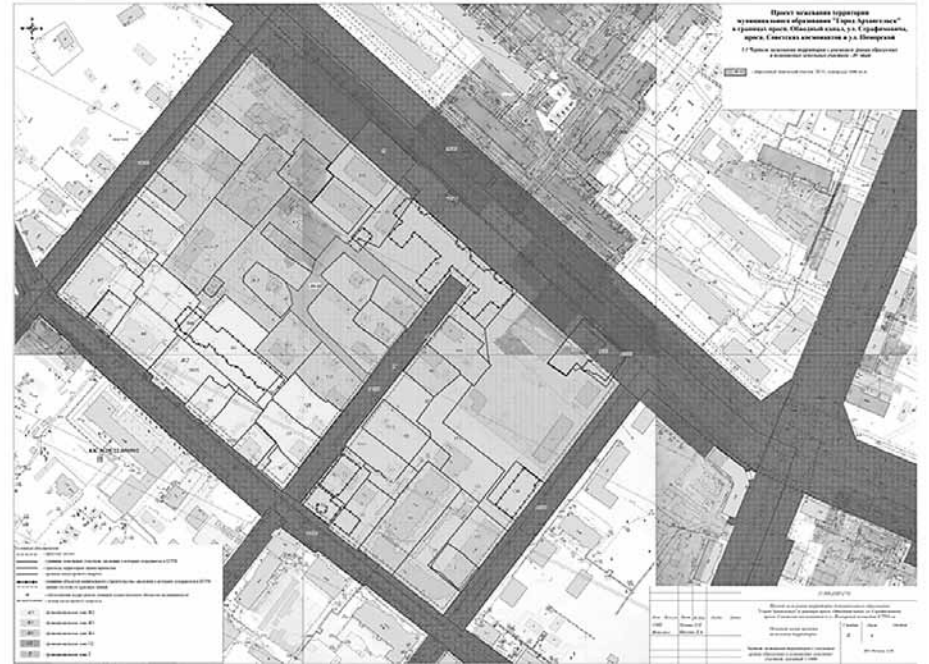
Чертежи межевания территории

Графическая часть основной части проекта межевания территории выполнена в составе следующих чертежей:
Чертеж межевания территории с указанием границ образуемых и изменяемых земельных участков. Масштаб 1:1000.
На чертеже межевания отображены:
границы существующих элементов планировочной структуры;
красные линии, утвержденные в составе проекта планировки территории (приняты на основании проекта планировки Привокзального района муниципального образования "Город Архангельск", утвержденный распоряжением Главы муниципального образования "Город Архангельск" от 25 февраля 2015 года № 472р (с изменениями);
линии отступа от красных линий в целях определения мест допустимого размещения зданий, строений, сооружений (в соответствии с Правилами землепользования и застройки муниципального образования "Город Архангельск" минимальный отступ зданий, строений, сооружений от красных линий вновь строящихся или реконструируемых зданий, строений, сооружений должен быть на расстоянии не менее трех метров);
границы образуемых и изменяемых земельных участков, условные номера образуемых земельных участков.

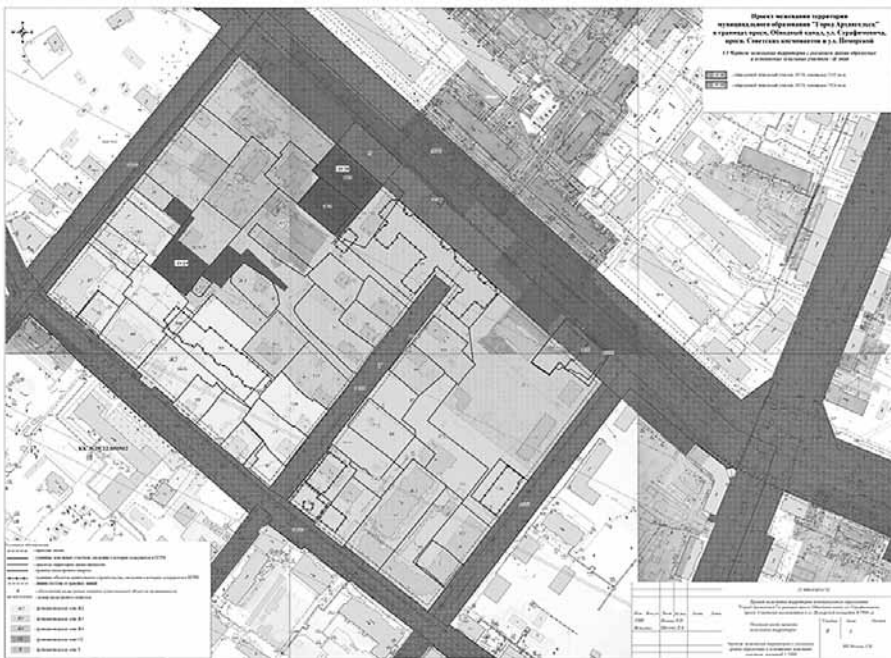
ПРИЛОЖЕНИЕ № 1
к проекту межевания территории
муниципального образования "Город Архангельск"
в границах в границах просп. Обводный канал,
ул. Серафимовича, просп. Советских космонавтов
и ул. Поморской площадью 8,7593 га



ПРИЛОЖЕНИЕ № 4
к проекту межевания территории
муниципального образования "Город Архангельск"
в границах в границах просп. Обводный канал,
ул. Серафимовича, просп. Советских космонавтов
и ул. Поморской площадью 8,7593 га



ПРИЛОЖЕНИЕ № 2
к проекту межевания территории
муниципального образования "Город Архангельск"
в границах в границах просп. Обводный канал,
ул. Серафимовича, просп. Советских космонавтов
и ул. Поморской площадью 8,7593 га



**ГЛАВА ГОРОДСКОГО ОКРУГА
"ГОРОД АРХАНГЕЛЬСК"**

РАСПОРЯЖЕНИЕ

от 4 октября 2021 г. № 4018Р

**Об утверждении проекта внесения изменений в проект планировки района
"Майская горка" муниципального образования "Город Архангельск"
в части территории в границах просп. Московского и ул. Ленина площадью 25,9018 га**

В соответствии с Градостроительным кодексом Российской Федерации, Федеральным законом от 6 октября 2003 года № 131-ФЗ "Об общих принципах организации местного самоуправления в Российской Федерации", Уставом городского округа "Город Архангельск", учитывая результаты общественных обсуждений:

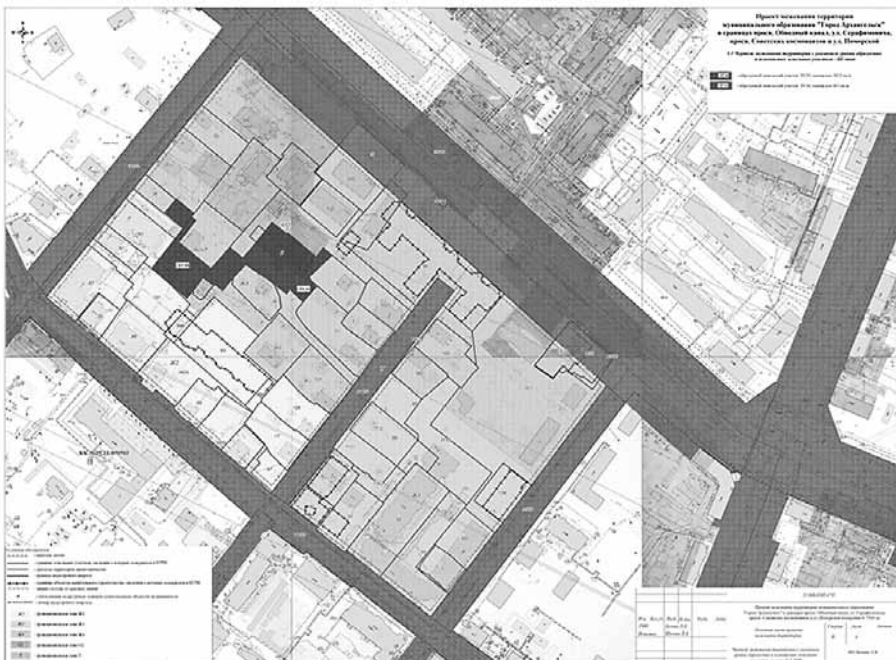
- 1. Утвердить прилагаемый проект внесения изменений в проект планировки района "Майская горка" муниципального образования "Город Архангельск" в части территории в границах просп. Московского и ул. Ленина площадью 25,9018 га.
- 2. Опубликовать распоряжение в газете "Архангельск – город воинской славы" и на официальном информационном Интернет-портале муниципального образования "Город Архангельск".

Глава городского округа
"Город Архангельск"

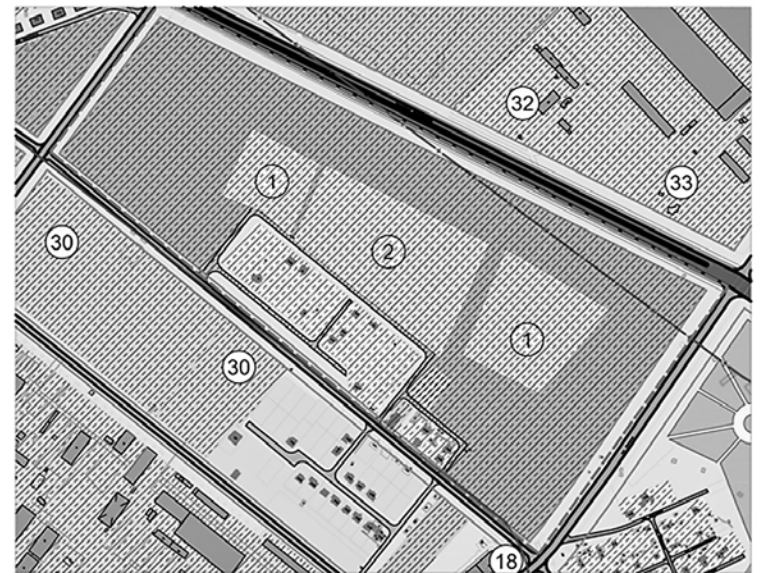
Д.А. Морев

УТВЕРЖДЕН
распоряжением Главы
городского округа "Город Архангельск"
от 4 октября 2021 г. № 4018Р

ПРИЛОЖЕНИЕ № 3
к проекту межевания территории
муниципального образования "Город Архангельск"
в границах в границах просп. Обводный канал,
ул. Серафимовича, просп. Советских космонавтов
и ул. Поморской площадью 8,7593 га



Основной чертеж проекта планировки



УСЛОВНЫЕ ОБОЗНАЧЕНИЯ

Table with 2 columns: 'Символ' (Symbol) and 'Обозначение' (Designation). It lists various planning elements such as 'Граница размещения объектов планировки' (Boundary of object placement), 'Жилая застройка' (Residential development), 'Зона паркингов' (Parking zone), 'Зона размещения объектов общественного назначения' (Zone for public objects), 'Зона размещения объектов государственного назначения' (Zone for state objects), 'Зона размещения объектов культурно-досуговой деятельности' (Zone for cultural and leisure objects), 'Зона размещения объектов складского назначения' (Zone for warehouse objects), 'Зона размещения объектов складского назначения' (Zone for warehouse objects), 'Зона размещения объектов складского назначения' (Zone for warehouse objects), 'Зона размещения объектов складского назначения' (Zone for warehouse objects).

Table with 2 columns: 'Символ' (Symbol) and 'Обозначение' (Designation). It lists various planning elements such as 'Водоотвод' (Drainage), 'Вспомогательные улицы районного значения' (Auxiliary streets of regional significance), 'Улицы местного значения, проезды' (Local streets, passages), 'Вспомогательные проезды' (Auxiliary passages), 'Основные пешеходные связи' (Main pedestrian connections), 'Граница ландшафтной санитарно-защитной зоны' (Boundary of the landscape sanitary protection zone), 'Информационный знак' (Informational sign).

Table with 2 columns: 'Символ' (Symbol) and 'Обозначение' (Designation). It lists various planning elements such as '1 Детский сад' (1 Kindergarten), '2 Школьный стадион' (2 School stadium), '3 Спортивная площадка, стадион' (3 Sports ground, stadium), '4 Частный муниципально-административный комплекс' (4 Private municipal-administrative complex), '5 Парки' (5 Parks).

Проект планировки территории муниципального образования "Город Архангельск" в границах просп. Московского и ул. Ленина площадью 25,9018 га
Основной чертеж проекта планировки 1:6000