



Официальный публикатор
муниципальных правовых актов,
решений сессий Архангельской
городской Думы

Городская газета

АРХАНГЕЛЬСК – ГОРОД ВОИНСКОЙ СЛАВЫ

ЕЖЕНЕДЕЛЬНОЕ
ИЗДАНИЕ
АДМИНИСТРАЦИИ
ОБЛАСТНОГО
ЦЕНТРА

→ № 69 (960),
11 сентября 2020 года

ЛЮДИ И СОБЫТИЯ • ПОЛИТИКА И ЭКОНОМИКА • КУЛЬТУРА И СПОРТ

Патефон из прошлого века и весы Беранже

Фонд музея «Малые Корелы» с начала года пополнили около ста предметов

За последние месяцы в коллекции появились 45 новых экспонатов, некоторые из которых просто уникальны. Например, патефон в чемодане, изготовленный в Кировской области на заводе ордена Ленина «Молот» в первой половине XX века; веер «пальметт» второй половины XIX века.

Внимание посетителей, несомненно, привлекут и весы системы Беранже, произведенные в Польше на рубеже XIX-XX веков, в простонародье именуемые «уточками» и предполагающие взвешивание товаров до пяти килограммов.

Еще одним из поступивших предметов стала пишущая машинка «Continental», изготовленная в 1929-1955-е годы XX века в Германии. Что интересно, компания «Wanderer Werke» начала развитие в 1885 году в саксонском городе Хемнице и изначально занималась продажей и ремонтом, а потом и производством велосипедов и мотоциклов. Выпуск пишущих машинок предприятие начало в 1904 году под названием Continental Standard. Машинка, которая за всю историю производства претерпела незначительные изменения в конструкции, успешно продавалась несколько десятилетий. Выпускалась со шрифтами всех распространенных языков мира.

Как сообщает пресс-служба музея «Малые Корелы», в течение первого квартала фонд пополнился 57 предметами старины. А за весну и лето художники-реставраторы вернули экспозиционный вид десяти экспонатам основного фонда. Наиболее интересными и сложными отреставрированными предметами, по словам главного хранителя музея **Марины Григорьевой**, стали икона «Богородица Одигитрия», расписной сундучок конца XIX столетия и юбка первой половины XX века.

В целом же фонд музея насчитывает более 26,5 тысячи предметов, представляющих историко-культурную и музейную ценность. Это собрания источников по традиционной культуре крестьянства Русского Севера XVI – начала XX веков: элементы северного народного костюма и лоскутное шитье, предметы храмовой и домовой иконописи, колокола и церковная утварь, меднолитая пластика, книги кирилловского шрифта и рукописные книги, крестьянские промысловые суда, сухопутные средства передвижения, крестьянская бытовая и хозяйственная утварь и другие предметы, а также собрания источников по обиходу и быту губернского города, которые бытовали и в крестьянской среде благодаря влиянию городской культуры.




ФОТО: ПРЕСС-СЛУЖБА МУЗЕЯ «МАЛЫЕ КОРЕЛЫ»

ГЛАВА МУНИЦИПАЛЬНОГО ОБРАЗОВАНИЯ
"ГОРОД АРХАНГЕЛЬСК"

РАСПОРЯЖЕНИЕ

от 25 августа 2020 г. № 2887р

О предоставлении разрешения на отклонение от предельных параметров разрешенного объекта капитального строительства (среднеэтажный жилой дом) на земельном участке, расположенном в Соломбальском территориальном округе г.Архангельска по переулку Банному 1-му

В соответствии с Градостроительным кодексом Российской Федерации от 29.12.2004 № 190-ФЗ, Правилами землепользования и застройки муниципального образования "Город Архангельск" от 26.12.2019 № 38-п:

Предоставить разрешение на отклонение от предельных параметров разрешенного строительства объекта капитального строительства (среднеэтажный жилой дом) на земельном участке площадью 944 кв.м с кадастровым номером 29:22:023011:13, расположенном в Соломбальском территориальном округе г.Архангельска по переулку Банному 1-му: увеличение коэффициента плотности застройки до 2,7.

Глава муниципального образования
"Город Архангельск"

И.В. Годзиш

ГЛАВА МУНИЦИПАЛЬНОГО ОБРАЗОВАНИЯ
"ГОРОД АРХАНГЕЛЬСК"

РАСПОРЯЖЕНИЕ

от 25 августа 2020 г. № 2883р

О предоставлении разрешения на условно разрешенный вид использования земельного участка и объекта капитального строительства, расположенных в Ломоносовском территориальном округе г.Архангельска по улице Смольный Буян

В соответствии с Градостроительным кодексом Российской Федерации от 29.12.2004 № 190-ФЗ, Правилами землепользования и застройки муниципального образования "Город Архангельск" от 26.12.2019 № 38-п, приказом Министерства экономического развития Российской Федерации от 01.09.2014 № 540 "Об утверждении классификатора видов разрешенного использования земельных участков":

Предоставить разрешение на условно разрешенный вид использования земельного участка площадью 1271 кв.м с кадастровым номером 29:22:050110:1611 и объекта капитального строительства площадью 931,4 кв. м с кадастровым номером 29:22:050110:1392, расположенных в Ломоносовском территориальном округе г.Архангельска по улице Смольный Буян:

"хранение автотранспорта: размещение отдельно стоящих и пристроенных гаражей, в том числе подземных, предназначенных для хранения автотранспорта, в том числе с разделением на машино-места, за исключением гаражей, размещение которых предусмотрено содержанием вида разрешенного использования с кодом 4.9 Классификатора" (код (числовое обозначение) вида разрешенного использования земельного участка по классификатору видов разрешенного использования земельных участков, утвержденному приказом Министерства экономического развития Российской Федерации от 01.09.2014 № 540 "Об утверждении классификатора видов разрешенного использования земельных участков", - 2.7.1).

Глава муниципального образования
"Город Архангельск"

И.В. Годзиш

ГЛАВА МУНИЦИПАЛЬНОГО ОБРАЗОВАНИЯ
"ГОРОД АРХАНГЕЛЬСК"

РАСПОРЯЖЕНИЕ

от 25 августа 2020 г. № 2881р

О предоставлении разрешения на отклонение от предельных параметров реконструкции объекта капитального строительства (индивидуальный жилой дом) на земельном участке, расположенном в Соломбальском территориальном округе г.Архангельска по улице Муромской

В соответствии с Градостроительным кодексом Российской Федерации от 29.12.2004 № 190-ФЗ, Правилами землепользования и застройки муниципального образования "Город Архангельск" от 26.12.2019 № 38-п:

Предоставить разрешение на отклонение от предельных параметров реконструкции объекта капитального строительства (индивидуальный жилой дом) на земельном участке площадью 620 кв.м с кадастровым номером 29:22:021010:147, расположенном в Соломбальском территориальном округе г.Архангельска по улице Муромской:

уменьшение отступа зданий, строений, сооружений от границ земельного участка с северной стороны до 1 метра, с восточной стороны до 1 метра.

Глава муниципального образования
"Город Архангельск"

И.В. Годзиш

ГЛАВА МУНИЦИПАЛЬНОГО ОБРАЗОВАНИЯ
"ГОРОД АРХАНГЕЛЬСК"

РАСПОРЯЖЕНИЕ

от 25 августа 2020 г. № 2882р

О предоставлении разрешения на отклонение от предельных параметров разрешенного объекта капитального строительства (многоэтажный многоквартирный жилой дом) на земельном участке, расположенном в Соломбальском территориальном округе г.Архангельска по улице Советской

В соответствии с Градостроительным кодексом Российской Федерации от 29.12.2004 № 190-ФЗ, Правилами землепользования и застройки муниципального образования "Город Архангельск" от 26.12.2019 № 38-п:

Предоставить разрешение на отклонение от предельных параметров разрешенного строительства объекта капитального строительства (многоэтажный многоквартирный жилой дом) на земельном участке площадью 1164 кв.м с кадастровым номером 29:22:022519:10, расположенном в Соломбальском территориальном округе г.Архангельска по улице Советской:

размещение 8 машино-мест за пределами границ земельного участка с кадастровым номером 29:22:022519:10 - с северной стороны;

размещение площадок общего пользования различного назначения за пределами границ земельного участка с кадастровым номером 29:22:022519:10:

детская площадка, площадка для отдыха, спортивная площадка - с восточной стороны, хозяйственная площадка для сушки белья - с северо-западной стороны.

Глава муниципального образования
"Город Архангельск"

И.В. Годзиш

ГЛАВА МУНИЦИПАЛЬНОГО ОБРАЗОВАНИЯ
"ГОРОД АРХАНГЕЛЬСК"

РАСПОРЯЖЕНИЕ

от 25 августа 2020 г. № 2873р

О предоставлении разрешения на условно разрешенный вид использования земельного участка, расположенного в Соломбальском территориальном округе г. Архангельска по улице Челюскинцев

В соответствии с Градостроительным кодексом Российской Федерации от 29.12.2004 № 190-ФЗ, Правилами землепользования и застройки муниципального образования "Город Архангельск" от 26.12.2019 № 38-п, приказом Министерства экономического развития Российской Федерации от 01.09.2014 № 540 "Об утверждении классификатора видов разрешенного использования земельных участков":

Предоставить разрешение на условно разрешенный вид использования земельного участка площадью 1539 кв.м с кадастровым номером 29:22:022533:22, расположенного в Соломбальском территориальном округе г.Архангельска по улице Челюскинцев:

"для индивидуального жилищного строительства: размещение жилого дома (отдельно стоящего здания количеством надземных этажей не более чем три, высотой не более двадцати метров, которое состоит из комнат и помещений вспомогательного использования, предназначенных для удовлетворения гражданами бытовых и иных нужд, связанных с их проживанием в таком здании, не предназначенного для раздела на самостоятельные объекты недвижимости); выращивание сельскохозяйственных культур; размещение индивидуальных гаражей и хозяйственных построек" (код (числовое обозначение) вида разрешенного использования земельного участка по классификатору видов разрешенного использования земельных участков, утвержденному приказом Министерства экономического развития Российской Федерации от 01.09.2014 № 540 "Об утверждении классификатора видов разрешенного использования земельных участков", - 2.1).

Глава муниципального образования
"Город Архангельск"

И.В. Годзиш

ГЛАВА МУНИЦИПАЛЬНОГО ОБРАЗОВАНИЯ
"ГОРОД АРХАНГЕЛЬСК"

РАСПОРЯЖЕНИЕ

от 25 августа 2020 г. № 2879р

Об отказе в предоставлении разрешения на условно разрешенный вид использования земельного участка, расположенного в Маймаксанском территориальном округе г. Архангельска СНТ "Масленица" участок 16

В соответствии с Градостроительным кодексом Российской Федерации от 29.12.2004 № 190-ФЗ, Правилами землепользования и застройки муниципального образования "Город Архангельск" от 26.12.2019 № 38-п, приказом Министерства экономического развития Российской Федерации от 01.09.2014 № 540 "Об утверждении классификатора видов разрешенного использования земельных участков":

Отказать в предоставлении разрешения на условно разрешенный вид использования земельного участка площадью 967 кв.м с кадастровым номером 29:22:010507:613, расположенного в Маймаксанском территориальном округе г.Архангельска СНТ "Масленица" участок 16:

"ведение садоводства: осуществление отдыха и (или) выращивания гражданами для собственных нужд сельскохозяйственных культур; размещение для собственных нужд садового дома, жилого дома, указанного в описании вида разрешенного использования с кодом 2.1, хозяйственных построек и гаражей" (код (числовое обозначение) вида разрешенного использования земельного участка по классификатору видов разрешенного использования земельных участков, утвержденному приказом Министерства экономического развития Российской Федерации от 01.09.2014 № 540 "Об утверждении классификатора видов разрешенного использования земельных участков", - 13.2).

Глава муниципального образования
"Город Архангельск"

И.В. Годзиш

ГЛАВА МУНИЦИПАЛЬНОГО ОБРАЗОВАНИЯ
"ГОРОД АРХАНГЕЛЬСК"

РАСПОРЯЖЕНИЕ

от 25 августа 2020 г. № 2878р

О предоставлении разрешения на условно разрешенный вид использования земельного участка, расположенного в Ломоносовском территориальном округе г.Архангельска по улице Серафимовича

В соответствии с Градостроительным кодексом Российской Федерации от 29.12.2004 № 190-ФЗ, Правилами землепользования и застройки муниципального образования "Город Архангельск" от 26.12.2019 № 38-п, приказом Министерства экономического развития Российской Федерации от 01.09.2014 № 540 "Об утверждении классификатора видов разрешенного использования земельных участков":

Предоставить разрешение на условно разрешенный вид использования земельного участка площадью 4791 кв.м с кадастровым номером 29:22:050502:19, расположенного в Ломоносовском территориальном округе г.Архангельска по улице Серафимовича:

"обеспечение внутреннего правопорядка: размещение объектов капитального строительства, необходимых для подготовки и поддержания в готовности органов внутренних дел, Росгвардии и спасательных служб, в которых существует военизированная служба; размещение объектов гражданской обороны, за исключением объектов гражданской обороны, являющихся частями производственных зданий" (код (числовое обозначение) вида разрешенного использования земельного участка по классификатору видов разрешенного использования земельных участков, утвержденному приказом Министерства экономического развития Российской Федерации от 01.09.2014 № 540 "Об утверждении классификатора видов разрешенного использования земельных участков", - 8.3).

Глава муниципального образования
"Город Архангельск"

И.В. Годзиш

ГЛАВА МУНИЦИПАЛЬНОГО ОБРАЗОВАНИЯ
"ГОРОД АРХАНГЕЛЬСК"

РАСПОРЯЖЕНИЕ

от 25 августа 2020 г. № 2877р

О предоставлении разрешения на условно разрешенный вид использования земельного участка, расположенного в Ломоносовском территориальном округе г.Архангельска по улице Г. Суфтина

В соответствии с Градостроительным кодексом Российской Федерации от 29.12.2004 № 190-ФЗ, Правилами землепользования и застройки муниципального образования "Город Архангельск" от 26.12.2019 № 38-п, приказом Министерства экономического развития Российской Федерации от

ГЛАВА МУНИЦИПАЛЬНОГО ОБРАЗОВАНИЯ
"ГОРОД АРХАНГЕЛЬСК"

РАСПОРЯЖЕНИЕ

от 28 августа 2020 г. № 2968р

О предоставлении разрешения на отклонение от предельных параметров разрешенного объекта капитального строительства ("Многоквартирный жилой комплекс, ограниченный ул. Р. Куликова, ул. Урицкого и пр. Ломоносова в г. Архангельске (1,2 этап строительства)") на земельных участках, расположенных в Ломоносовском территориальном округе г.Архангельска

В соответствии с Градостроительным кодексом Российской Федерации от 29.12.2004 № 190-ФЗ, Правилами землепользования и застройки муниципального образования "Город Архангельск" от 26.12.2019 № 38-п:

Предоставить разрешение на отклонение от предельных параметров разрешенного строительства объекта капитального строительства ("Многоквартирный жилой комплекс, ограниченный ул. Р. Куликова, ул. Урицкого и пр. Ломоносова в г. Архангельске (1,2 этап строительства)") на земельных участках площадью 883 кв.м с кадастровым номером 29:22:050515:31, площадью 732 кв.м с кадастровым номером 29:22:050515:26, площадью 3948 кв.м с кадастровым номером 29:22:050515:1459, площадью 2167 кв.м с кадастровым номером 29:22:050515:61, расположенных в Ломоносовском территориальном округе г.Архангельска:

размещение 13 машино-мест (от расчетного числа 36 машино-мест), в том числе мест для инвалидов, за пределами земельных участков (со стороны просп. Ломоносова).

Глава муниципального образования
"Город Архангельск"

И.В. Годзинш

ГЛАВА МУНИЦИПАЛЬНОГО ОБРАЗОВАНИЯ
"ГОРОД АРХАНГЕЛЬСК"

РАСПОРЯЖЕНИЕ

от 28 августа 2020 г. № 2969р

О предоставлении разрешения на отклонение от предельных параметров разрешенного объекта капитального строительства ("Многоквартирный жилой комплекс, ограниченный ул. Р. Куликова, ул. Урицкого и пр. Ломоносова в г. Архангельске (1,2 этап строительства)") на земельных участках, расположенных в Ломоносовском территориальном округе г.Архангельска

В соответствии с Градостроительным кодексом Российской Федерации от 29.12.2004 № 190-ФЗ, Правилами землепользования и застройки муниципального образования "Город Архангельск" от 26.12.2019 № 38-п:

Предоставить разрешение на отклонение от предельных параметров разрешенного строительства объекта капитального строительства ("Многоквартирный жилой комплекс, ограниченный ул. Р. Куликова, ул. Урицкого и пр. Ломоносова в г. Архангельске (1,2 этап строительства)") на земельных участках площадью 883 кв.м с кадастровым номером 29:22:050515:31, площадью 732 кв.м с кадастровым номером 29:22:050515:26, площадью 3948 кв.м с кадастровым номером 29:22:050515:1459, площадью 2167 кв.м с кадастровым номером 29:22:050515:61, расположенных в Ломоносовском территориальном округе г.Архангельска:

уменьшение отступа зданий, строений, сооружений от границы земельного участка с кадастровым номером 29:22:050515:26 со стороны ул. Романа Куликова до 1.4 метра.

Глава муниципального образования
"Город Архангельск"

И.В. Годзинш

ГЛАВА МУНИЦИПАЛЬНОГО ОБРАЗОВАНИЯ
"ГОРОД АРХАНГЕЛЬСК"

РАСПОРЯЖЕНИЕ

от 28 августа 2020 г. № 2970р

О предоставлении разрешения на отклонение от предельных параметров разрешенного объекта капитального строительства ("Многоквартирный жилой комплекс, ограниченный ул. Р. Куликова, ул. Урицкого и пр. Ломоносова в г. Архангельске (1,2 этап строительства)") на земельных участках, расположенных в Ломоносовском территориальном округе г.Архангельска

В соответствии с Градостроительным кодексом Российской Федерации от 29.12.2004 № 190-ФЗ, Правилами землепользования и застройки муниципального образования "Город Архангельск" от 26.12.2019 № 38-п:

Предоставить разрешение на отклонение от предельных параметров разрешенного строительства объекта капитального строительства ("Многоквартирный жилой комплекс, ограниченный ул. Р. Куликова, ул. Урицкого и пр. Ломоносова в г. Архангельске (1,2 этап строительства)") на земельных участках площадью 883 кв.м с кадастровым номером 29:22:050515:31, площадью 732 кв.м с кадастровым номером 29:22:050515:26, площадью 3948 кв.м с кадастровым номером 29:22:050515:1459, площадью 2167 кв.м с кадастровым номером 29:22:050515:61, расположенных в Ломоносовском территориальном округе г.Архангельска:

уменьшение отступа зданий, строений, сооружений от границы земельного участка с кадастровым номером 29:22:050515:1459 со стороны просп. Ломоносова до 1.9 метра;

уменьшение отступа зданий, строений, сооружений от границ земельного участка с кадастровым номером 29:22:050515:1459 с северо-западной стороны (вдоль ул. Романа Куликова) до 1,4 метра.

Глава муниципального образования
"Город Архангельск"

И.В. Годзинш

ГЛАВА МУНИЦИПАЛЬНОГО ОБРАЗОВАНИЯ
"ГОРОД АРХАНГЕЛЬСК"

РАСПОРЯЖЕНИЕ

от 28 августа 2020 г. № 2971р

О предоставлении разрешения на отклонение от предельных параметров разрешенного объекта капитального строительства ("Многоквартирный жилой комплекс, ограниченный ул. Р. Куликова, ул. Урицкого и пр. Ломоносова в г. Архангельске (1,2 этап строительства)") на земельных участках, расположенных в Ломоносовском территориальном округе г.Архангельска

В соответствии с Градостроительным кодексом Российской Федерации от 29.12.2004 № 190-ФЗ, Правилами землепользования и застройки муниципального образования "Город Архангельск" от 26.12.2019 № 38-п:

Предоставить разрешение на отклонение от предельных параметров разрешенного строительства объекта капитального строительства ("Многоквартирный жилой комплекс, ограниченный ул. Р. Куликова, ул. Урицкого и пр. Ломоносова в г. Архангельске (1,2 этап строительства)") на зе-

мельных участках площадью 883 кв.м с кадастровым номером 29:22:050515:31, площадью 732 кв.м с кадастровым номером 29:22:050515:26, площадью 3948 кв.м с кадастровым номером 29:22:050515:1459, площадью 2167 кв.м с кадастровым номером 29:22:050515:61, расположенных в Ломоносовском территориальном округе г.Архангельска:

увеличение максимального коэффициента плотности застройки до 2,08.

Глава муниципального образования
"Город Архангельск"

И.В. Годзинш

ГЛАВА МУНИЦИПАЛЬНОГО ОБРАЗОВАНИЯ
"ГОРОД АРХАНГЕЛЬСК"

РАСПОРЯЖЕНИЕ

от 25 августа 2020 г. № 2880р

Об отказе в предоставлении разрешения на условно разрешенный вид использования земельного участка, расположенного в территориальном округе Варавино-Фактория г. Архангельска по улице Старожаровихинской, в утверждении схемы расположения земельного участка

В соответствии с Градостроительным кодексом Российской Федерации от 29.12.2004 № 190-ФЗ, Правилами землепользования и застройки муниципального образования "Город Архангельск" от 26.12.2019 № 38-п, приказом Министерства экономического развития Российской Федерации от 01.09.2014 № 540 "Об утверждении классификатора видов разрешенного использования земельных участков":

1. Отказать в предоставлении разрешения на условно разрешенный вид использования земельного участка в кадастровом квартале 29:22:073006 площадью 775 кв.м, расположенного в территориальном округе Варавино-Фактория г. Архангельска по улице Старожаровихинской:

"ведение огородничества: осуществление отдыха и (или) выращивания гражданами для собственных нужд сельскохозяйственных культур; размещение хозяйственных построек, не являющихся объектами недвижимости, предназначенных для хранения инвентаря и урожая сельскохозяйственных культур" (код (числовое обозначение) вида разрешенного использования земельного участка по классификатору видов разрешенного использования земельных участков, утвержденному приказом Министерства экономического развития Российской Федерации от 01.09.2014 № 540 "Об утверждении классификатора видов разрешенного использования земельных участков", - 13.1).

2. Отказать в утверждении схему расположения земельного участка в кадастровом квартале 29:22:073006 площадью 775 кв.м, расположенного в территориальном округе Варавино-Фактория г. Архангельска по улице Старожаровихинской, в границах территориальной зоны индивидуальных жилых домов с приусадебными участками Ж-1 согласно Правилам землепользования и застройки муниципального образования "Город Архангельск" (категория земель – земли населенных пунктов) с видом разрешенного использования ведение огородничества: осуществление отдыха и (или) выращивания гражданами для собственных нужд сельскохозяйственных культур; размещение хозяйственных построек, не являющихся объектами недвижимости, предназначенных для хранения инвентаря и урожая сельскохозяйственных культур.

Глава муниципального образования
"Город Архангельск"

И.В. Годзинш

Заключение о результатах общественных обсуждений проекта решения Главы муниципального образования "Город Архангельск" о предоставлении разрешения на отклонение от предельных параметров разрешенного строительства объекта капитального строительства (индивидуальный жилой дом) на земельном участке, расположенном в Соломбальском территориальном округе г.Архангельска по улице Прокашева

от "3" сентября 2020 г.

Общественные обсуждения по проекту решения Главы муниципального образования "Город Архангельск" о предоставлении разрешения на отклонение от предельных параметров разрешенного строительства объекта капитального строительства (индивидуальный жилой дом) на земельном участке площадью 1567 кв.м с кадастровым номером 29:22:023003:12, расположенном в Соломбальском территориальном округе г.Архангельска по улице Прокашева:

уменьшение отступа зданий строений, сооружений от границ земельного участка вдоль улицы Прокашева (со стороны реки) до 1.4 метра,

проводились в период с "24" августа 2020 года по "1" сентября 2020 года.

Организатор общественных обсуждений: Комиссия по землепользованию и застройке муниципального образования "Город Архангельск".

В общественных обсуждениях приняло участие: 0 человек.

На основании протокола общественных обсуждений по проекту решения Главы муниципального образования "Город Архангельск" о предоставлении разрешения на отклонение от предельных параметров разрешенного строительства объекта капитального строительства (индивидуальный жилой дом) на земельном участке, расположенном в Соломбальском территориальном округе г.Архангельска по улице Прокашева от 3 сентября 2020 года Комиссией по землепользованию и застройке муниципального образования "Город Архангельск" подготовлены следующие рекомендации в отношении внесенных предложений и замечаний по указанному проекту:

1) от участников общественных обсуждений, постоянно проживающих на территории, в пределах которой проводятся общественные обсуждения

№ п/п	Инициатор	Содержание предложения (замечания)	Рекомендации организатора
1.	нет	замечаний и предложений не поступило	нет

2) от иных участников общественных обсуждений

№ п/п	Инициатор	Содержание предложения (замечания)	Рекомендации организатора
1.	нет	замечаний и предложений не поступило	нет

Выводы по результатам общественных обсуждений:

рекомендовать предоставить разрешение на отклонение от предельных параметров разрешенного строительства объекта капитального строительства (индивидуальный жилой дом) на земельном участке площадью 1567 кв.м с кадастровым номером 29:22:023003:12, расположенном в Соломбальском территориальном округе г.Архангельска по улице Прокашева:

уменьшение отступа зданий строений, сооружений от границ земельного участка вдоль улицы Прокашева (со стороны реки) до 1.4 метра.

Председательствующий Комиссии
по землепользованию и застройке
МО "Город Архангельск"

С.Ю. Буткевич

Заключение о результатах общественных обсуждений проекта решения Главы муниципального образования "Город Архангельск" о предоставлении разрешения на условно разрешенный вид использования земельного участка, расположенного в Соломбальском территориальном округе г.Архангельска по переулку Красному, об утверждении схемы расположения земельного участка

от "3" сентября 2020 г.

Общественные обсуждения по проекту решения Главы муниципального образования "Город Архангельск" о предоставлении разрешения на условно разрешенный вид использования земель-

№ п/п	Инициатор	Содержание предложения (замечания)	Рекомендации организатора
1.	нет	замечаний и предложений не поступило	нет

2) от иных участников общественных обсуждений

№ п/п	Инициатор	Содержание предложения (замечания)	Рекомендации организатора
1.	нет	замечаний и предложений не поступило	нет

Выводы по результатам общественных обсуждений:

рекомендовать предоставить разрешение на условно разрешенный вид использования земельного участка площадью 814 кв.м в кадастровом квартале 29:22:060410, расположенного в территориальном округе Майская горка г. Архангельска по улице Емельяна Пугачева:

"для индивидуального жилищного строительства: размещение жилого дома (отдельно стоящего здания) количеством надземных этажей не более чем три, высотой не более двадцати метров, которое состоит из комнат и помещений вспомогательного использования, предназначенных для удовлетворения гражданами бытовых и иных нужд, связанных с их проживанием в таком здании, не предназначенного для раздела на самостоятельные объекты недвижимости); выращивание сельскохозяйственных культур; размещение индивидуальных гаражей и хозяйственных построек" (код (числовое обозначение) вида разрешенного использования земельного участка по классификатору видов разрешенного использования земельных участков, утвержденному приказом Министерства экономического развития Российской Федерации от 01.09.2014 № 540 "Об утверждении классификатора видов разрешенного использования земельных участков", - 2.1).

Председательствующий Комиссии по землепользованию и застройке МО "Город Архангельск"

С.Ю. Буткевич

АДМИНИСТРАЦИЯ МУНИЦИПАЛЬНОГО ОБРАЗОВАНИЯ "ГОРОД АРХАНГЕЛЬСК"

ПОСТАНОВЛЕНИЕ

от 7 сентября 2020 г. № 1444

О внесении изменений в административный регламент предоставления муниципальной услуги "Подготовка и выдача градостроительного плана земельного участка, находящегося на территории муниципального образования "Город Архангельск" Архангельской области"

1. Внести в подраздел 2.4 раздела 2 "Стандарт предоставления муниципальной услуги" административного регламента предоставления муниципальной услуги "Подготовка и выдача градостроительного плана земельного участка, находящегося на территории муниципального образования "Город Архангельск" Архангельской области", утвержденного постановлением Администрации муниципального образования "Город Архангельск" от 11.08.2016 № 920 (с изменениями), следующие изменения:

в подпункте 2 пункта 2.4.1 слова "двенадцати рабочих дней" заменить словами "восемью рабочими днями";

в пункте 2.4.3 слова "до 14 рабочих дней" заменить словами "до 10 рабочих дней".

2. Опубликовать постановление в газете "Архангельск – город воинской славы" и на официальном информационном Интернет-портале муниципального образования "Город Архангельск".

Глава муниципального образования "Город Архангельск"

И.В. Годзиш

АДМИНИСТРАЦИЯ МУНИЦИПАЛЬНОГО ОБРАЗОВАНИЯ "ГОРОД АРХАНГЕЛЬСК"

ПОСТАНОВЛЕНИЕ

от 8 сентября 2020 г. № 1446

О внесении изменений в постановление мэрии города Архангельска от 22.05.2014 № 425 и приложение к нему

1. Внести в постановление мэрии города Архангельска от 22.05.2014 № 425 "О размерах платы за услуги, оказываемые муниципальными бюджетными общеобразовательными учреждениями муниципального образования "Город Архангельск", находящимися в ведении департамента образования Администрации муниципального образования "Город Архангельск", для граждан и юридических лиц" (с изменениями и дополнением), изменение, исключив пункт 3.

2. Внести в раздел "Муниципальное бюджетное общеобразовательное учреждение муниципального образования "Город Архангельск" "Средняя школа № 45" приложения к постановлению мэрии города Архангельска от 22.05.2014 № 425 (с изменениями и дополнением) следующие изменения:

а) пункты 2-3 изложить в следующей редакции:

2.	Обучение по дополнительной общеразвивающей программе "Профедвтика английского языка в 1 классе"	Учащиеся 1 классов	Руб./курс с одного человека	5 400,00
3.	Обучение по дополнительной общеразвивающей программе "Профедвтика программирования со SCRATCH"	Учащиеся 7 классов	Руб./курс с одного человека	8 100,00";
б) пункты 5-11 изложить в следующей редакции:				
5.	Проведение занятий, обеспечивающих углубленное изучение иностранного языка	Учащиеся 2-4 классов	Руб./занятие с одного человека	200,00
6.	Проведение занятий, обеспечивающих углубленное изучение математики	Учащиеся 8-11 классов	Руб./занятие с одного человека	300,00
7.	Проведение занятий, обеспечивающих углубленное изучение русского языка	Учащиеся 9-11 классов	Руб./занятие с одного человека	300,00
8.	Проведение занятий, обеспечивающих углубленное изучение информатики "Занимательная информатика"	Учащиеся 5-6 классов	Руб./занятие с одного человека	300,00
9.	Проведение занятий, обеспечивающих углубленное изучение информатики "Возможности графических редакторов"	Учащиеся 10-11 классов	Руб./занятие с одного человека	300,00
10.	Обучение по дополнительной общеразвивающей программе "Интеллектика"	Учащиеся 1-4 классов	Руб./курс с одного человека	6 000,00
11.	Проведение занятий, обеспечивающих углубленное изучение иностранного языка "Грамматика английского языка"	Учащиеся 5-7 классов	Руб./занятие с одного человека	300,00";

в) пункты 13-14 изложить в следующей редакции:

13.	Репетиторство по математике	Учащиеся 9-11 классов	Руб./занятие с одного человека	500,00
14.	Обучение по дополнительной общеразвивающей программе "Развивайка"	Учащиеся 1 классов	Руб./курс с одного человека	32 000,00";

г) дополнить пунктом 15 следующего содержания:

15.	Репетиторство по русскому языку (индивидуально)	Учащиеся 9-11 классов	Руб./занятие с одного человека	500,00".
-----	---	-----------------------	--------------------------------	----------

3. Опубликовать постановление в газете "Архангельск – город воинской славы" и на официальном информационном Интернет-портале муниципального образования "Город Архангельск".

Глава муниципального образования "Город Архангельск"

И.В. Годзиш

АДМИНИСТРАЦИЯ МУНИЦИПАЛЬНОГО ОБРАЗОВАНИЯ "ГОРОД АРХАНГЕЛЬСК"

ПОСТАНОВЛЕНИЕ

от 8 сентября 2020 г. № 1447

О внесении изменений в схему размещения нестационарных торговых объектов на территории муниципального образования "Город Архангельск"

1. Внести в схему размещения нестационарных торговых объектов на территории муниципального образования "Город Архангельск", утвержденную постановлением мэрии города Архангельска от 02.07.2012 № 178 (с изменениями и дополнениями), следующие изменения:

а) в подразделе 1.6 "Территориальный округ Варавино-Фактория" раздела 1 "Павильоны, киоски" пункт 1.6.9 исключить;

б) подраздел 2.2 "Октябрьский территориальный округ" раздела 2 "Передвижные и сезонные объекты" дополнить пунктом 2.2.62 следующего содержания:

"2.2.62 Улица Карла Маркса, 2 1 (специально оборудованный автоприцеп) Мороженое, выпечные и кондитерские изделия, напитки, соки* С 1 января до 31 декабря".

2. Опубликовать постановление в газете "Архангельск – город воинской славы" и на официальном информационном Интернет-портале муниципального образования "Город Архангельск".

Глава муниципального образования "Город Архангельск"

И.В. Годзиш



АДМИНИСТРАЦИЯ МУНИЦИПАЛЬНОГО ОБРАЗОВАНИЯ "ГОРОД АРХАНГЕЛЬСК"

ПОСТАНОВЛЕНИЕ

от 9 сентября 2020 г. № 1452

О внесении изменения в состав конкурсной комиссии по проведению конкурса социально значимых проектов для осуществления территориального общественного самоуправления

1. Внести в состав конкурсной комиссии по проведению конкурса социально значимых проектов для осуществления территориального общественного самоуправления (далее – состав комиссии), утвержденный постановлением мэрии города Архангельска от 26.04.2013 № 289 (с изменениями), следующие изменения:

включить в состав комиссии Темежникову Марию Юрьевну, главного специалиста отдела инвестиционной политики и поддержки предпринимательства управления инвестиций и перспективного развития департамента экономического развития Администрации муниципального образования "Город Архангельск", возложив на нее обязанности секретаря конкурсной комиссии; исключить из состава комиссии Котлову Н.И.

2. Опубликовать постановление в газете "Архангельск – город воинской славы" и на официальном информационном Интернет-портале муниципального образования "Город Архангельск".

Глава муниципального образования "Город Архангельск"

И.В. Годзиш

АДМИНИСТРАЦИЯ МУНИЦИПАЛЬНОГО ОБРАЗОВАНИЯ "ГОРОД АРХАНГЕЛЬСК"

ПОСТАНОВЛЕНИЕ

от 9 сентября 2020 г. № 1454

О внесении изменений в постановление мэрии города Архангельска от 27.11.2013 № 880 и приложение к нему

1. Внести в постановление мэрии города Архангельска от 27.11.2013 № 880 "О размерах платы за услуги, оказываемые муниципальными бюджетными учреждениями муниципального образования "Город Архангельск", находящимися в ведении управления культуры и молодежной политики Администрации муниципального образования "Город Архангельск", для граждан и юридических лиц" (с изменениями и дополнением), изменение, исключив пункт 5.

2. Внести в раздел "Муниципальное бюджетное учреждение дополнительного образования муниципального образования "Город Архангельск" "Детская художественная школа № 1" приложения к постановлению мэрии города Архангельска от 27.11.2013 № 880 изменения, изложив пункты 1-5 в следующей редакции:

1	Обучение в студии по художественному профилю "Малышок"	Дети в возрасте 3 лет	Руб./занятие с одного человека	372,00
2	Обучение в студии по художественному профилю	Дети в возрасте от 4 до 7 лет	Руб./занятие с одного человека	393,00
3	Обучение в студии по художественному профилю	Дети в возрасте от 7 до 13 лет	Руб./занятие с одного человека	379,00
4	Обучение в студии по художественному профилю	Дети в возрасте от 13 до 18 лет	Руб./занятие с одного человека	432,00
5	Обучение в студии по художественному профилю	Граждане в возрасте от 18 лет	Руб./занятие с одного человека	460,00"

3. Опубликовать постановление в газете "Архангельск – город воинской славы" и на официальном информационном Интернет-портале муниципального образования "Город Архангельск".
4. Настоящее постановление вступает в силу с 1 октября 2020 года.

Глава муниципального образования
"Город Архангельск"

И.В. Годзиш

АДМИНИСТРАЦИЯ МУНИЦИПАЛЬНОГО ОБРАЗОВАНИЯ "ГОРОД АРХАНГЕЛЬСК"

ПОСТАНОВЛЕНИЕ

от 9 сентября 2020 г. № 1455

О признании утратившими силу некоторых постановлений мэрии города Архангельска

1. Признать утратившими силу постановления мэрии города Архангельска: от 22.05.2013 № 354 "Об оповещении и информировании населения муниципального образования "Город Архангельск" об угрозе возникновения или о возникновении чрезвычайных ситуаций"; от 26.09.2013 № 652 "О внесении дополнения в Положение об оповещении и информировании населения муниципального образования "Город Архангельск" об угрозе возникновения или о возникновении чрезвычайных ситуаций".
2. Опубликовать постановление в газете "Архангельск – город воинской славы" и на официальном информационном Интернет-портале муниципального образования "Город Архангельск".

Глава муниципального образования
"Город Архангельск"

И.В. Годзиш

ГЛАВА МУНИЦИПАЛЬНОГО ОБРАЗОВАНИЯ "ГОРОД АРХАНГЕЛЬСК"

ПОСТАНОВЛЕНИЕ

от 9 сентября 2020 г. № 1456

О внесении изменений в постановление мэра города Архангельска от 11.01.2007 № 5 и в Положение о порядке сбора и обмена на территории муниципального образования "Город Архангельск" информацией в области защиты населения и территорий от чрезвычайных ситуаций природного и техногенного характера

1. Внести в постановление мэра города Архангельска от 11.01.2007 № 5 "О порядке сбора и обмена на территории муниципального образования "Город Архангельск" информацией в области защиты населения и территорий от чрезвычайных ситуаций природного и техногенного характера" следующие изменения:

а) в пункте 2 слова "оперативному дежурному пункту управления городской службы спасения муниципального учреждения "Городской центр гражданской защиты" заменить словами "оперативному дежурному Единой дежурно-диспетчерской службе муниципального образования "Город Архангельск";

б) пункт 4 изложить в следующей редакции:

"4. Контроль за исполнением постановления возложить на заместителя Главы муниципального образования "Город Архангельск" по городскому хозяйству".

2. Внести в Положение о порядке сбора и обмена на территории муниципального образования "Город Архангельск" информацией в области защиты населения и территорий от чрезвычайных ситуаций природного и техногенного характера, утвержденное постановлением мэра города Архангельска от 11.01.2007 № 5, (далее – Положение) следующие изменения:

а) абзац 4 пункта 5 изложить в следующей редакции:

"... о деятельности органов местного самоуправления муниципального образования "Город Архангельск" и организаций в области гражданской обороны и защиты населения и территорий муниципального образования "Город Архангельск" от чрезвычайных ситуаций, обеспечению пожарной безопасности и безопасности на водных объектах";

б) в пункте 6 слова "в пункт управления городской службы спасения муниципального учреждения "Городской центр гражданской защиты" (далее – ПУ МУ "ГЦЗ")" заменить словами "в Единую дежурно-диспетчерскую службу муниципального образования "Город Архангельск" (далее – ЕДДС МО "Город Архангельск");

в) в пункте 7 слова "Оперативный дежурный ПУ МУ "ГЦЗ" заменить словами "Оперативный дежурный ЕДДС МО "Город Архангельск";

г) пункт 8 изложить в следующей редакции:

"8. Сроки и формы предоставления оперативной и текущей информации определяются выпиской из табеля срочных донесений МЧС России на основании соглашений о порядке взаимодействия и осуществления информационного обмена при решении задач в области прогнозирования, предупреждения и ликвидации чрезвычайных ситуаций, заключенных между Главным управлением МЧС России по Архангельской области и организациями, осуществляющими прогнозирование в области предупреждения и ликвидации чрезвычайных ситуаций";

д) по тексту Положения слова "мэрии города Архангельска" и "мэрии города" заменить словами "Администрации муниципального образования "Город Архангельск".

3. Опубликовать постановление в газете "Архангельск – город воинской славы" и на официальном информационном Интернет-портале муниципального образования "Город Архангельск".

Глава муниципального образования
"Город Архангельск"

И.В. Годзиш

ГЛАВА МУНИЦИПАЛЬНОГО ОБРАЗОВАНИЯ "ГОРОД АРХАНГЕЛЬСК"

РАСПОРЯЖЕНИЕ

от 4 сентября 2020 г. № 3008р

О проведении общественных обсуждений проекта планировки территории в территориальном округе Варавино-Фактория г. Архангельска в границах 1-го Ленинградского пер., ул. Кривоборской, 2-го Ленинградского пер. и просп. Ленинградского

В соответствии с Градостроительным кодексом Российской Федерации, Федеральным законом от 06.10.2003 № 131-ФЗ "Об общих принципах организации местного самоуправления в Российской Федерации", Уставом муниципального образования "Город Архангельск" и Положением об организации и проведении общественных обсуждений или публичных слушаний по вопросам градостроительной деятельности на территории муниципального образования "Город Архангельск", утвержденным решением Архангельской городской Думы от 20.06.2018 № 688:

1. Комиссии по землепользованию и застройке муниципального образования "Город Архангельск" подготовить и провести общественные обсуждения по проекту планировки территории в территориальном округе Варавино-Фактория г. Архангельска в границах 1-го Ленинградского пер., ул. Кривоборской, 2-го Ленинградского пер. и просп. Ленинградского.

2. Опубликовать распоряжение в газете "Архангельск – город воинской славы" и на официальном информационном Интернет-портале муниципального образования "Город Архангельск".

3. Контроль за исполнением распоряжения возложить на заместителя Главы муниципального образования "Город Архангельск" по вопросам экономического развития и финансам Шапошникова Д.В.

Глава муниципального образования
"Город Архангельск"

И.В. Годзиш

ГЛАВА МУНИЦИПАЛЬНОГО ОБРАЗОВАНИЯ "ГОРОД АРХАНГЕЛЬСК"

РАСПОРЯЖЕНИЕ

от 4 сентября 2020 г. № 3022р

О развитии застроенной территории в границах ул. Гагарина – ул. Самойло в Октябрьском территориальном округе г. Архангельска

В соответствии со статьей 46.1 и 46.2 Градостроительного кодекса Российской Федерации, Уставом муниципального образования "Город Архангельск", городской адресной Программой развития застроенных территорий муниципального образования "Город Архангельск" на 2020-2025 годы, утвержденной решением Архангельской городской Думы от 23.06.2020 № 263:

1. Принять решение о развитии застроенной территории площадью 0,7932 га в границах ул. Гагарина – ул. Самойло в Октябрьском территориальном округе г. Архангельска (категория земель – земли населенных пунктов) согласно приложению № 1 к настоящему распоряжению.

2. Утвердить перечень зданий, строений, сооружений, планируемых к сносу и реконструкции при развитии застроенной территории в границах ул. Гагарина – ул. Самойло в Октябрьском территориальном округе г. Архангельска, согласно приложению № 2 к настоящему распоряжению.

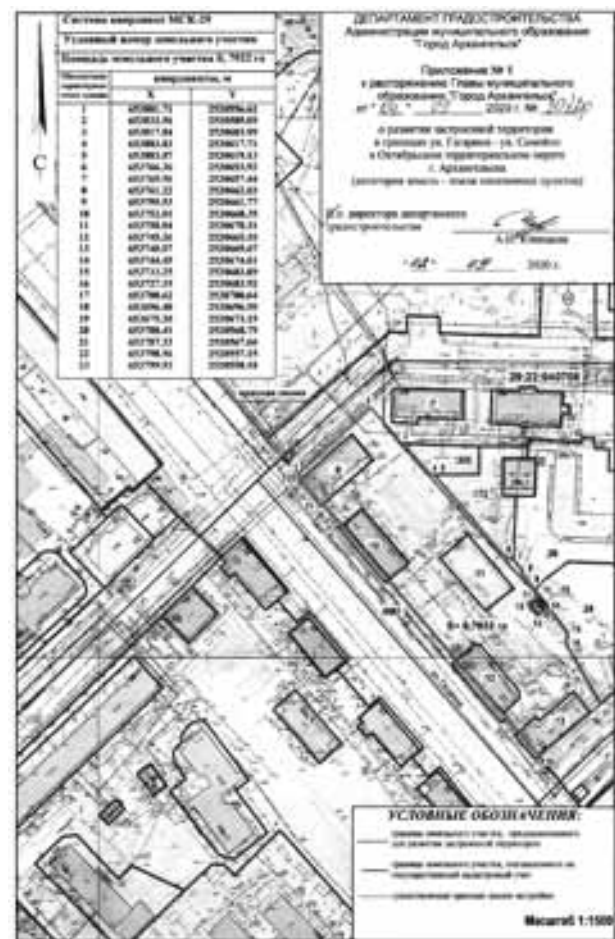
3. Утвердить расчетные показатели обеспечения застроенной территории в границах ул. Гагарина – ул. Самойло в Октябрьском территориальном округе г. Архангельска объектами социального и коммунально-бытового назначения, объектами инженерной инфраструктуры согласно приложению № 3 к настоящему распоряжению.

4. Опубликовать распоряжение в газете "Архангельск – город воинской славы" и на официальном информационном Интернет-портале муниципального образования "Город Архангельск".

5. Контроль за исполнением распоряжения возложить на заместителя Главы муниципального образования "Город Архангельск" по вопросам экономического развития и финансам Шапошникова Д.В.

Глава муниципального образования
"Город Архангельск"

И.В. Годзиш



Приложение № 2
к распоряжению Главы
муниципального образования
"Город Архангельск"
от 04.09.2020 № 3022р

ПЕРЕЧЕНЬ

зданий, строений, сооружений, планируемых к сносу, реконструкции при развитии застроенной территории в границах ул. Гагарина – ул. Самойло в Октябрьском территориальном округе г. Архангельска

Таблица

№ п/п	Адрес зданий, строений, сооружений
1	ул. Гагарина, д. 15
2	ул. Гагарина, д. 17
3	ул. Гагарина, д. 21
4	ул. Гагарина, д. 23

Приложение № 3
к распоряжению Главы
муниципального образования
"Город Архангельск"
от 04.09.2020 № 3022р

Расчетные показатели обеспечения застроенной территории в границах ул. Гагарина – ул. Самойло в Октябрьском территориальном округе г. Архангельска объектами социального и коммунально-бытового назначения, объектами инженерной инфраструктуры

Таблица

№ п/п	Наименование	Ед. измерения	Расчетный показатель
1	2	3	4
Объекты социального назначения			
1	Детские дошкольные учреждения	Мест	36 потребность в местах обеспечивается муниципальными образовательными организациями, реализующими образовательные программы дошкольного образования
2	Общеобразовательные школы	Мест	64 потребность в местах обеспечивается муниципальными бюджетными образовательными учреждениями
3	Поликлиники	Посещений	Потребность обеспечивается государственными бюджетными учреждениями здравоохранения
Объекты коммунально-бытового назначения			
4	Предприятия розничной торговли	Кв. м торг. площади	100 Обеспечивается за границами застроенной территории
5	Предприятия общественного питания	Кв. м общей площади	14 Обеспечивается за границами застроенной территории
6	Предприятия бытового обслуживания	Раб. мест	3 Обеспечивается за границами застроенной территории
Объекты инженерной инфраструктуры			
7	Водоснабжение	Л/сут	Обеспечивается согласно выдаваемым техническим условиям
8	Водоотведение	Л/сут	
9	Теплоснабжение	Гкал/ч	
10	Электроснабжение	МВт	

ГЛАВА МУНИЦИПАЛЬНОГО ОБРАЗОВАНИЯ "ГОРОД АРХАНГЕЛЬСК"

РАСПОРЯЖЕНИЕ

от 4 сентября 2020 г. № 3023р


О развитии застроенной территории в границах ул. Гагарина – просп. Обводный канал в Октябрьском территориальном округе г. Архангельска

В соответствии со статьей 46.1 и 46.2 Градостроительного кодекса Российской Федерации, Уставом муниципального образования "Город Архангельск", городской адресной Программой развития застроенных территорий муниципального образования "Город Архангельск" на 2020-2025 годы, утвержденной решением Архангельской городской Думы от 23.06.2020 № 263:

1. Принять решение о развитии застроенной территории площадью 0,5312 га в границах ул. Гагарина – просп. Обводный канал в Октябрьском территориальном округе г. Архангельска (категория земель – земли населенных пунктов) согласно приложению № 1 к настоящему распоряжению.
2. Утвердить перечень зданий, строений, сооружений, планируемых к сносу и реконструкции при развитии застроенной территории в границах ул. Гагарина – просп. Обводный канал в Октябрьском территориальном округе г. Архангельска, согласно приложению № 2 к настоящему распоряжению.
3. Утвердить расчетные показатели обеспечения застроенной территории в границах ул. Гагарина – просп. Обводный канал в Октябрьском территориальном округе г. Архангельска объектами социального и коммунально-бытового назначения, объектами инженерной инфраструктуры согласно приложению № 3 к настоящему распоряжению.
4. Опубликовать распоряжение в газете "Архангельск – город воинской славы" и на официальном информационном Интернет-портале муниципального образования "Город Архангельск".
5. Контроль за исполнением распоряжения возложить на заместителя Главы муниципального образования "Город Архангельск" по вопросам экономического развития и финансам Шапошникова Д.В.

Глава муниципального образования "Город Архангельск"

И.В. Годзиш



ПЕРЕЧЕНЬ зданий, строений, сооружений, планируемых к сносу, реконструкции при развитии застроенной территории в границах ул. Гагарина – просп. Обводный канал в Октябрьском территориальном округе г. Архангельска

Таблица

№ п/п	Адрес зданий, строений, сооружений
1	ул. Гагарина, д. 38
2	ул. Гагарина, д. 40

Приложение № 2
к распоряжению Главы муниципального образования "Город Архангельск" от 04.09.2020 № 3023р

Приложение № 3
к распоряжению Главы муниципального образования "Город Архангельск" от 04.09.2020 № 3023р

Расчетные показатели обеспечения застроенной территории в границах ул. Гагарина – просп. Обводный канал в Октябрьском территориальном округе г. Архангельска объектами социального и коммунально-бытового назначения, объектами инженерной инфраструктуры

Таблица

№ п/п	Наименование	Ед. измерения	Расчетный показатель
1	2	3	4
Объекты социального назначения			
1	Детские дошкольные учреждения	Мест	24 потребность в местах обеспечивается муниципальными образовательными организациями, реализующими образовательные программы дошкольного образования
2	Общеобразовательные школы	Мест	43 потребность в местах обеспечивается муниципальными бюджетными образовательными учреждениями
3	Поликлиники	Посещений	Потребность обеспечивается государственными бюджетными учреждениями здравоохранения
Объекты коммунально-бытового назначения			
4	Предприятия розничной торговли	Кв. м торг. площади	67 Обеспечивается за границами застроенной территории
5	Предприятия общественного питания	Кв. м общей площади	10 Обеспечивается за границами застроенной территории
6	Предприятия бытового обслуживания	Раб. мест	2 Обеспечивается за границами застроенной территории
Объекты инженерной инфраструктуры			
7	Водоснабжение	Л/сут	Обеспечивается согласно выдаваемым техническим условиям
8	Водоотведение	Л/сут	
9	Теплоснабжение	Гкал/ч	
10	Электроснабжение	МВт	

ГЛАВА МУНИЦИПАЛЬНОГО ОБРАЗОВАНИЯ "ГОРОД АРХАНГЕЛЬСК"

РАСПОРЯЖЕНИЕ

от 4 сентября 2020 г. № 3024р

О развитии застроенной территории в границах ул. Гагарина – ул. Розинга – просп. Дзержинского в Октябрьском территориальном округе г. Архангельска

В соответствии со статьей 46.1 и 46.2 Градостроительного кодекса Российской Федерации, Уставом муниципального образования "Город Архангельск", городской адресной Программой развития застроенных территорий муниципального образования "Город Архангельск" на 2020-2025 годы, утвержденной решением Архангельской городской Думы от 23.06.2020 № 263:

1. Принять решение о развитии застроенной территории площадью 1,3360 га в границах ул. Гагарина – ул. Розинга – просп. Дзержинского в Октябрьском территориальном округе г. Архангельска (категория земель – земли населенных пунктов) согласно приложению № 1 к настоящему распоряжению.
2. Утвердить перечень зданий, строений, сооружений, планируемых к сносу и реконструкции при развитии застроенной территории в границах ул. Гагарина – ул. Розинга – просп. Дзержинского в Октябрьском территориальном округе г. Архангельска, согласно приложению № 2 к настоящему распоряжению.
3. Утвердить расчетные показатели обеспечения застроенной территории в границах ул. Гагарина – ул. Розинга – просп. Дзержинского в Октябрьском территориальном округе г. Архангельска объектами социального и коммунально-бытового назначения, объектами инженерной инфраструктуры согласно приложению № 3 к настоящему распоряжению.
4. Опубликовать распоряжение в газете "Архангельск – город воинской славы" и на официальном информационном Интернет-портале муниципального образования "Город Архангельск".
5. Контроль за исполнением распоряжения возложить на заместителя Главы муниципального образования "Город Архангельск" по вопросам экономического развития и финансам Шапошникова Д.В.

Глава муниципального образования "Город Архангельск"

И.В. Годзиш

ГЛАВА МУНИЦИПАЛЬНОГО ОБРАЗОВАНИЯ
"ГОРОД АРХАНГЕЛЬСК"

РАСПОРЯЖЕНИЕ

от 4 сентября 2020 г. № 3025р

О развитии застроенной территории в границах ул. Гагарина – ул. Розинга – просп. Дзержинского в Октябрьском территориальном округе г. Архангельска

В соответствии со статьей 46.1 и 46.2 Градостроительного кодекса Российской Федерации, Уставом муниципального образования "Город Архангельск", городской адресной Программой развития застроенных территорий муниципального образования "Город Архангельск" на 2020-2025 годы, утвержденной решением Архангельской городской Думы от 23.06.2020 № 263:

1. Принять решение о развитии застроенной территории площадью 1,4172 га в границах ул. Гагарина – ул. Розинга – просп. Дзержинского в Октябрьском территориальном округе г. Архангельска (категория земель – земли населенных пунктов) согласно приложению № 1 к настоящему распоряжению.
2. Утвердить перечень зданий, строений, сооружений, планируемых к сносу и реконструкции при развитии застроенной территории в границах ул. Гагарина – ул. Розинга – просп. Дзержинского в Октябрьском территориальном округе г. Архангельска, согласно приложению № 2 к настоящему распоряжению.
3. Утвердить расчетные показатели обеспечения застроенной территории в границах ул. Гагарина – ул. Розинга – просп. Дзержинского в Октябрьском территориальном округе г. Архангельска объектами социального и коммунально-бытового назначения, объектами инженерной инфраструктуры согласно приложению № 3 к настоящему распоряжению.
4. Опубликовать распоряжение в газете "Архангельск – город воинской славы" и на официальном информационном Интернет-портале муниципального образования "Город Архангельск".
5. Контроль за исполнением распоряжения возложить на заместителя Главы муниципального образования "Город Архангельск" по вопросам экономического развития и финансам Шапошникова Д.В.

Глава муниципального образования
"Город Архангельск"

И.В. Годзин



Приложение № 2
к распоряжению Главы
муниципального образования
"Город Архангельск"
от 04.09.2020 № 3024р

ПЕРЕЧЕНЬ
зданий, строений, сооружений, планируемых к сносу,
реконструкции при развитии застроенной территории
в границах ул. Гагарина – ул. Розинга – просп. Дзержинского
в Октябрьском территориальном округе г. Архангельска

Таблица

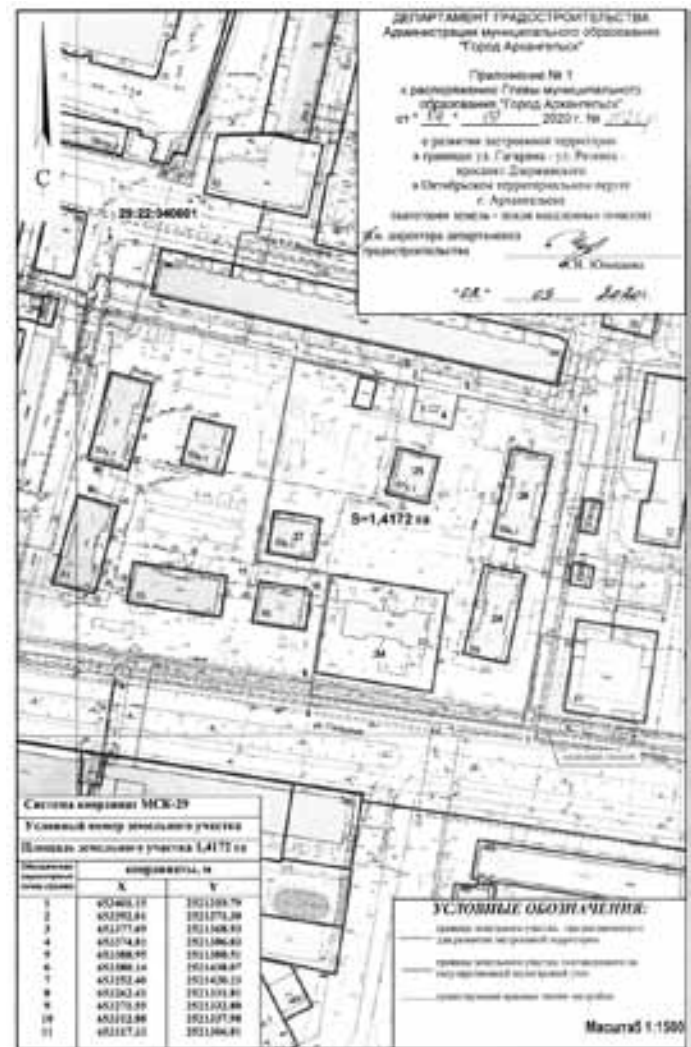
№ п/п	Адрес зданий, строений, сооружений
1	ул. Гагарина, д. 51
2	ул. Гагарина, д. 51, корп. 1
3	ул. Гагарина, д. 53
4	ул. Гагарина, д. 53, корп. 1

Приложение № 3
к распоряжению Главы
муниципального образования
"Город Архангельск"
от 04.09.2020 № 3024р

**Расчетные показатели обеспечения застроенной территории
в границах ул. Гагарина – ул. Розинга – просп. Дзержинского
в Октябрьском территориальном округе г. Архангельска
объектами социального и коммунально-бытового назначения,
объектами инженерной инфраструктуры**

Таблица

№ п/п	Наименование	Ед. измерения	Расчетный показатель
1	2	3	4
Объекты социального назначения			
1	Детские дошкольные учреждения	Мест	60 потребность в местах обеспечивается муниципальными образовательными организациями, реализующими образовательные программы дошкольного образования
2	Общеобразовательные школы	Мест	108 потребность в местах обеспечивается муниципальными бюджетными образовательными учреждениями
3	Поликлиники	Посещений	Потребность обеспечивается государственными бюджетными учреждениями здравоохранения
Объекты коммунально-бытового назначения			
4	Предприятия розничной торговли	Кв.м торг. площади	168 Обеспечивается за границами застроенной территории
5	Предприятия общественного питания	Кв.м общей площади	24 Обеспечивается за границами застроенной территории
6	Предприятия бытового обслуживания	Раб. мест	5 Обеспечивается за границами застроенной территории
Объекты инженерной инфраструктуры			
7	Водоснабжение	Л/сут	Обеспечивается согласно выдаваемым техническим условиям
8	Водоотведение	Л/сут	
9	Теплоснабжение	Гкал/ч	
10	Электроснабжение	МВт	



Приложение № 2
к распоряжению Главы
муниципального образования
"Город Архангельск"
от 04.09.2020 № 3025р

ПЕРЕЧЕНЬ
зданий, строений, сооружений, планируемых к сносу,
реконструкции при развитии застроенной территории
в границах ул. Гагарина – ул. Розинга – просп. Дзержинского
в Октябрьском территориальном округе г. Архангельска

Таблица

№ п/п	Адрес зданий, строений, сооружений
1	ул. Гагарина, д. 57
2	ул. Гагарина, д. 57, корп. 1
3	ул. Гагарина, д. 59
4	ул. Гагарина, д. 59, корп. 1

Приложение № 3
к распоряжению Главы
муниципального образования
"Город Архангельск"
от 04.09.2020 № 3025р

**Расчетные показатели обеспечения застроенной территории
в границах ул. Гагарина – ул. Розинга – просп. Дзержинского
в Октябрьском территориальном округе г. Архангельска
объектами социального и коммунально-бытового назначения,
объектами инженерной инфраструктуры**

Таблица

№ п/п	Наименование	Ед. измерения	Расчетный показатель
1	2	3	4
Объекты социального назначения			
1	Детские дошкольные учреждения	Мест	64 потребность в местах обеспечивается муниципальными образовательными организациями, реализующими образовательные программы дошкольного образования
2	Общеобразовательные школы	Мест	115 потребность в местах обеспечивается муниципальными бюджетными образовательными учреждениями
3	Поликлиники	Посещений	Потребность обеспечивается государственными бюджетными учреждениями здравоохранения
Объекты коммунально-бытового назначения			
4	Предприятия розничной торговли	Кв. м торг. площади	179 Обеспечивается за границами застроенной территории
5	Предприятия общественного питания	Кв. м общей площади	26 Обеспечивается за границами застроенной территории
6	Предприятия бытового обслуживания	Раб. мест	6 Обеспечивается за границами застроенной территории
Объекты инженерной инфраструктуры			
7	Водоснабжение	л/сут	Обеспечивается согласно выдаваемым техническим условиям
8	Водоотведение	л/сут	
9	Теплоснабжение	Гкал/ч	
10	Электроснабжение	МВт	

**ГЛАВА МУНИЦИПАЛЬНОГО ОБРАЗОВАНИЯ
"ГОРОД АРХАНГЕЛЬСК"**

РАСПОРЯЖЕНИЕ

от 4 сентября 2020 г. № 3026р


О развитии застроенной территории в границах ул. Урицкого – наб. Северной Двины в Ломоносовском территориальном округе г. Архангельска

В соответствии со статьей 46.1 и 46.2 Градостроительного кодекса Российской Федерации, Уставом муниципального образования "Город Архангельск", городской адресной Программой развития застроенных территорий муниципального образования "Город Архангельск" на 2020-2025 годы, утвержденной решением Архангельской городской Думы от 23.06.2020 № 263:

1. Принять решение о развитии застроенной территории площадью 0,6488 га в границах ул. Урицкого – наб. Северной Двины в Ломоносовском территориальном округе г. Архангельска (категория земель – земли населенных пунктов) согласно приложению № 1 к настоящему распоряжению.
2. Утвердить перечень зданий, строений, сооружений, планируемых к сносу и реконструкции при развитии застроенной территории в границах ул. Урицкого – наб. Северной Двины в Ломоносовском территориальном округе г. Архангельска, согласно приложению № 2 к настоящему распоряжению.
3. Утвердить расчетные показатели обеспечения застроенной территории в границах ул. Урицкого – наб. Северной Двины в Ломоносовском территориальном округе г. Архангельска объектами социального и коммунально-бытового назначения, объектами инженерной инфраструктуры согласно приложению № 3 к настоящему распоряжению.
4. Опубликовать распоряжение в газете "Архангельск – город воинской славы" и на официальном информационном Интернет-портале муниципального образования "Город Архангельск".
5. Контроль за исполнением распоряжения возложить на заместителя Главы муниципального образования "Город Архангельск" по вопросам экономического развития и финансам Шапошникова Д.В.

Глава муниципального образования
"Город Архангельск"

И.В. Годзиш



Приложение № 2
к распоряжению Главы
муниципального образования
"Город Архангельск"
от 04.09.2020 № 3026р

**ПЕРЕЧЕНЬ
зданий, строений, сооружений, планируемых к сносу,
реконструкции при развитии застроенной территории
в границах ул. Урицкого – наб. Северной Двины
в Ломоносовском территориальном округе г. Архангельска**

Таблица

№ п/п	Адрес зданий, строений, сооружений
1	ул. Урицкого, д. 6, корп. 1
2	ул. Урицкого, д. 6, корп. 2

Приложение № 3
к распоряжению Главы
муниципального образования
"Город Архангельск"
от 04.09.2020 № 3026р

**Расчетные показатели обеспечения застроенной территории
в границах ул. Урицкого – наб. Северной Двины
в Ломоносовском территориальном округе г. Архангельска
объектами социального и коммунально-бытового назначения,
объектами инженерной инфраструктуры**

Таблица

№ п/п	Наименование	Ед. измерения	Расчетный показатель
1	2	3	4
Объекты социального назначения			
1	Детские дошкольные учреждения	Мест	29 потребность в местах обеспечивается муниципальными образовательными организациями, реализующими образовательные программы дошкольного образования
2	Общеобразовательные школы	Мест	53 потребность в местах обеспечивается муниципальными бюджетными образовательными учреждениями
3	Поликлиники	Посещений	Потребность обеспечивается государственными бюджетными учреждениями здравоохранения
Объекты коммунально-бытового назначения			
4	Предприятия розничной торговли	Кв.м торг. площади	82 Обеспечивается за границами застроенной территории
5	Предприятия общественного питания	Кв.м общей площади	12 Обеспечивается за границами застроенной территории
6	Предприятия бытового обслуживания	Раб. мест	3 Обеспечивается за границами застроенной территории
Объекты инженерной инфраструктуры			
7	Водоснабжение	л/сут	Обеспечивается согласно выдаваемым техническим условиям
8	Водоотведение	л/сут	
9	Теплоснабжение	Гкал/ч	
10	Электроснабжение	МВт	

**ГЛАВА МУНИЦИПАЛЬНОГО ОБРАЗОВАНИЯ
"ГОРОД АРХАНГЕЛЬСК"**

РАСПОРЯЖЕНИЕ

от 4 сентября 2020 г. № 3027р

О развитии застроенной территории в границах просп. Ломоносова – ул. Розы Люксембург в Ломоносовском территориальном округе г. Архангельска

В соответствии со статьей 46.1 и 46.2 Градостроительного кодекса Российской Федерации, Уставом муниципального образования "Город Архангельск", городской адресной Программой развития застроенных территорий муниципального образования "Город Архангельск" на 2020-2025 годы, утвержденной решением Архангельской городской Думы от 23.06.2020 № 263:

1. Принять решение о развитии застроенной территории площадью 0,5470 га в границах просп. Ломоносова – ул. Розы Люксембург в Ломоносовском территориальном округе г. Архангельска (категория земель – земли населенных пунктов) согласно приложению № 1 к настоящему распоряжению.
2. Утвердить перечень зданий, строений, сооружений, планируемых к сносу и реконструкции при развитии застроенной территории в границах просп. Ломоносова – ул. Розы Люксембург в Ломоносовском территориальном округе г. Архангельска, согласно приложению № 2 к настоящему распоряжению.
3. Утвердить расчетные показатели обеспечения застроенной территории в границах просп. Ломоносова – ул. Розы Люксембург в Ломоносовском территориальном округе г. Архангельска объектами социального и коммунально-бытового назначения, объектами инженерной инфраструктуры согласно приложению № 3 к настоящему распоряжению.
4. Опубликовать распоряжение в газете "Архангельск – город воинской славы" и на официальном информационном Интернет-портале муниципального образования "Город Архангельск".
5. Контроль за исполнением распоряжения возложить на заместителя Главы муниципального образования "Город Архангельск" по вопросам экономического развития и финансам Шапошникова Д.В.

Глава муниципального образования
"Город Архангельск"

И.В. Годзиш

ГЛАВА МУНИЦИПАЛЬНОГО ОБРАЗОВАНИЯ
"ГОРОД АРХАНГЕЛЬСК"

РАСПОРЯЖЕНИЕ

от 4 сентября 2020 г. № 3028р

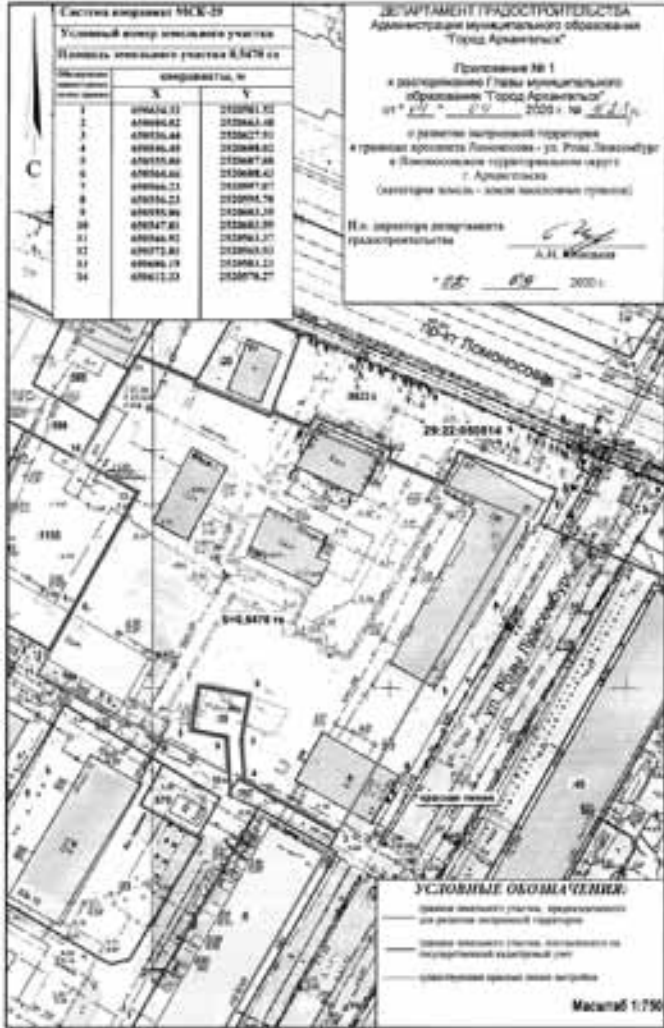
О развитии застроенной территории в границах ул. Урицкого – просп. Новгородского – ул. Красноармейской в Ломоносовском территориальном округе г. Архангельска

В соответствии со статьей 46.1 и 46.2 Градостроительного кодекса Российской Федерации, Уставом муниципального образования "Город Архангельск", городской адресной Программой развития застроенных территорий муниципального образования "Город Архангельск" на 2020-2025 годы, утвержденной решением Архангельской городской Думы от 23.06.2020 № 263:

1. Принять решение о развитии застроенной территории площадью 0,5213 га в границах ул. Урицкого – просп. Новгородского – ул. Красноармейской в Ломоносовском территориальном округе г. Архангельска (категория земель – земли населенных пунктов) согласно приложению № 1 к настоящему распоряжению.
2. Утвердить перечень зданий, строений, сооружений, планируемых к сносу и реконструкции при развитии застроенной территории в границах ул. Урицкого – просп. Новгородского – ул. Красноармейской в Ломоносовском территориальном округе г. Архангельска, согласно приложению № 2 к настоящему распоряжению.
3. Утвердить расчетные показатели обеспечения застроенной территории в границах ул. Урицкого – просп. Новгородского – ул. Красноармейской в Ломоносовском территориальном округе г. Архангельска объектами социального и коммунально-бытового назначения, объектами инженерной инфраструктуры согласно приложению № 3 к настоящему распоряжению.
4. Опубликовать распоряжение в газете "Архангельск – город воинской славы" и на официальном информационном Интернет-портале муниципального образования "Город Архангельск".
5. Контроль за исполнением распоряжения возложить на заместителя Главы муниципального образования "Город Архангельск" по вопросам экономического развития и финансам Шапошникова Д.В.

Глава муниципального образования
"Город Архангельск"

И.В. Годзиш



Приложение № 2
к распоряжению Главы
муниципального образования
"Город Архангельск"
от 04.09.2020 № 3027р

ПЕРЕЧЕНЬ
зданий, строений, сооружений, планируемых к сносу,
реконструкции при развитии застроенной территории
в границах просп. Ломоносова – ул. Розы Люксембург
в Ломоносовском территориальном округе г. Архангельска

Таблица

№ п/п	Адрес зданий, строений, сооружений
1	просп. Ломоносова, д. 65
2	просп. Ломоносова, д. 65, корп. 1
3	просп. Ломоносова, д. 67, корп. 1
4	ул. Розы Люксембург, д. 17
5	ул. Розы Люксембург, д. 19

Приложение № 3
к распоряжению Главы
муниципального образования
"Город Архангельск"
от 04.09.2020 № 3027р

**Расчетные показатели обеспечения застроенной территории
в границах просп. Ломоносова – ул. Розы Люксембург
в Ломоносовском территориальном округе г. Архангельска
объектами социального и коммунально-бытового назначения,
объектами инженерной инфраструктуры**

Таблица

№ п/п	Наименование	Ед. измерения	Расчетный показатель
1	2	3	4
Объекты социального назначения			
1	Детские дошкольные учреждения	Мест	25 потребность в местах обеспечивается муниципальными образовательными организациями, реализующими образовательные программы дошкольного образования
2	Общеобразовательные школы	Мест	44 потребность в местах обеспечивается муниципальными бюджетными образовательными учреждениями
3	Поликлиники	Посещений	Потребность обеспечивается государственными бюджетными учреждениями здравоохранения
Объекты коммунально-бытового назначения			
4	Предприятия розничной торговли	Кв. м торг. площади	69 Обеспечивается за границами застроенной территории
5	Предприятия общественного питания	Кв. м общей площади	10 Обеспечивается за границами застроенной территории
6	Предприятия бытового обслуживания	Раб. мест	2 Обеспечивается за границами застроенной территории
Объекты инженерной инфраструктуры			
7	Водоснабжение	л/сут	Обеспечивается согласно выдаваемым техническим условиям
8	Водоотведение	л/сут	
9	Теплоснабжение	Гкал/ч	
10	Электроснабжение	МВт	



Приложение № 2
к распоряжению Главы
муниципального образования
"Город Архангельск"
от 04.09.2020 № 3028р

ПЕРЕЧЕНЬ
зданий, строений, сооружений, планируемых к сносу,
реконструкции при развитии застроенной территории
в границах ул. Урицкого – просп. Новгородского – ул. Красноармейской
в Ломоносовском территориальном округе г. Архангельска

Таблица

№ п/п	Адрес зданий, строений, сооружений
1	ул. Красноармейская, д. 17
2	просп. Новгородский, д. 3
3	ул. Урицкого, д. 22

Приложение № 3
к распоряжению Главы
муниципального образования
"Город Архангельск"
от 04.09.2020 № 3028р

**Расчетные показатели обеспечения застроенной территории
в границах ул. Урицкого – просп. Новгородского – ул. Красноармейской
в Ломоносовском территориальном округе г. Архангельска
объектами социального и коммунально-бытового назначения,
объектами инженерной инфраструктуры**

Таблица

№ п/п	Наименование	Ед. измерения	Расчетный показатель
1	2	3	4
Объекты социального назначения			
1	Детские дошкольные учреждения	Мест	23 потребность в местах обеспечивается муниципальными образовательными организациями, реализующими образовательные программы дошкольного образования
2	Общеобразовательные школы	Мест	42 потребность в местах обеспечивается муниципальными бюджетными образовательными учреждениями
3	Поликлиники	Посещений	Потребность обеспечивается государственными бюджетными учреждениями здравоохранения
Объекты коммунально-бытового назначения			
4	Предприятия розничной торговли	Кв. м торг. площади	66 Обеспечивается за границами застроенной территории
5	Предприятия общественного питания	Кв. м общей площади	9 Обеспечивается за границами застроенной территории
6	Предприятия бытового обслуживания	Раб. мест	2 Обеспечивается за границами застроенной территории
Объекты инженерной инфраструктуры			
7	Водоснабжение	Л/сут	Обеспечивается согласно выдаваемым техническим условиям
8	Водоотведение	Л/сут	
9	Теплоснабжение	Гкал/ч	
10	Электроснабжение	МВт	

ГЛАВА МУНИЦИПАЛЬНОГО ОБРАЗОВАНИЯ "ГОРОД АРХАНГЕЛЬСК"

РАСПОРЯЖЕНИЕ

от 4 сентября 2020 г. № 3029р

О развитии застроенной территории в границах ул. Г. Суфтина – ул. Выучейского в Ломоносовском территориальном округе г. Архангельска

В соответствии со статьей 46.1 и 46.2 Градостроительного кодекса Российской Федерации, Уставом муниципального образования "Город Архангельск", городской адресной Программой развития застроенных территорий муниципального образования "Город Архангельск" на 2020-2025 годы, утвержденной решением Архангельской городской Думы от 23.06.2020 № 263:

1. Принять решение о развитии застроенной территории площадью 0,1139 га в границах ул. Г. Суфтина – ул. Выучейского в Ломоносовском территориальном округе г. Архангельска (категория земель - земли населенных пунктов) согласно приложению № 1 к настоящему распоряжению.

2. Утвердить перечень зданий, строений, сооружений, планируемых к сносу и реконструкции при развитии застроенной территории в границах ул. Г. Суфтина – ул. Выучейского в Ломоносовском территориальном округе г. Архангельска, согласно приложению № 2 к настоящему распоряжению.

3. Утвердить расчетные показатели обеспечения застроенной территории в границах ул. Г. Суфтина – ул. Выучейского в Ломоносовском территориальном округе г. Архангельска объектами социального и коммунально-бытового назначения, объектами инженерной инфраструктуры согласно приложению № 3 к настоящему распоряжению.

4. Опубликовать распоряжение в газете "Архангельск – город воинской славы" и на официальном информационном Интернет-портале муниципального образования "Город Архангельск".

5. Контроль за исполнением распоряжения возложить на заместителя Главы муниципального образования "Город Архангельск" по вопросам экономического развития и финансам Шапошникову Д.В.

Глава муниципального образования
"Город Архангельск"

И.В. Годзиш



Приложение № 2
к распоряжению Главы
муниципального образования
"Город Архангельск"
от 04.09.2020 № 3029р

ПЕРЕЧЕНЬ

зданий, строений, сооружений, планируемых к сносу, реконструкции при развитии застроенной территории в границах ул. Г. Суфтина – ул. Выучейского в Ломоносовском территориальном округе г. Архангельска

Таблица

№ п/п	Адрес зданий, строений, сооружений
1	ул. Выучейского, д. 61

Приложение № 3
к распоряжению Главы
муниципального образования
"Город Архангельск"
от 04.09.2020 № 3029р

Расчетные показатели обеспечения застроенной территории в границах ул. Г. Суфтина – ул. Выучейского в Ломоносовском территориальном округе г. Архангельска объектами социального и коммунально-бытового назначения, объектами инженерной инфраструктуры

Таблица

№ п/п	Наименование	Ед. измерения	Расчетный показатель
1	2	3	4
Объекты социального назначения			
1	Детские дошкольные учреждения	Мест	5 потребность в местах обеспечивается муниципальными образовательными организациями, реализующими образовательные программы дошкольного образования
2	Общеобразовательные школы	Мест	9 потребность в местах обеспечивается муниципальными бюджетными образовательными учреждениями
3	Поликлиники	Посещений	Потребность обеспечивается государственными бюджетными учреждениями здравоохранения
Объекты коммунально-бытового назначения			
4	Предприятия розничной торговли	Кв. м торг. площади	14 Обеспечивается за границами застроенной территории
5	Предприятия общественного питания	Кв. м общей площади	2 Обеспечивается за границами застроенной территории
6	Предприятия бытового обслуживания	Раб. мест	0 Обеспечивается за границами застроенной территории
Объекты инженерной инфраструктуры			
7	Водоснабжение	Л/сут	Обеспечивается согласно выдаваемым техническим условиям
8	Водоотведение	Л/сут	
9	Теплоснабжение	Гкал/ч	
10	Электроснабжение	МВт	

ГЛАВА МУНИЦИПАЛЬНОГО ОБРАЗОВАНИЯ "ГОРОД АРХАНГЕЛЬСК"

РАСПОРЯЖЕНИЕ

от 4 сентября 2020 г. № 3030р

О развитии застроенной территории в границах ул. Володарского – ул. Г. Суфтина в Ломоносовском территориальном округе г. Архангельска

В соответствии со статьей 46.1 и 46.2 Градостроительного кодекса Российской Федерации, Уставом муниципального образования "Город Архангельск", городской адресной Программой развития застроенных территорий муниципального образования "Город Архангельск" на 2020-2025 годы, утвержденной решением Архангельской городской Думы от 23.06.2020 № 263:

1. Принять решение о развитии застроенной территории площадью 0,4638 га в границах ул. Володарского – ул. Г. Суфтина в Ломоносовском территориальном округе г. Архангельска (категория земель - земли населенных пунктов) согласно приложению № 1 к настоящему распоряжению.

2. Утвердить перечень зданий, строений, сооружений, планируемых к сносу и реконструкции при развитии застроенной территории в границах ул. Володарского – ул. Г. Суфтина в Ломоносовском территориальном округе г. Архангельска, согласно приложению № 2 к настоящему распоряжению.

3. Утвердить расчетные показатели обеспечения застроенной территории в границах ул. Володарского – ул. Г. Суфтина в Ломоносовском территориальном округе г. Архангельска объектами социального и коммунально-бытового назначения, объектами инженерной инфраструктуры согласно приложению № 3 к настоящему распоряжению.

4. Опубликовать распоряжение в газете "Архангельск – город воинской славы" и на официальном информационном Интернет-портале муниципального образования "Город Архангельск".

5. Контроль за исполнением распоряжения возложить на заместителя Главы муниципального образования "Город Архангельск" по вопросам экономического развития и финансам Шапошникову Д.В.

Глава муниципального образования
"Город Архангельск"

И.В. Годзиш



Приложение № 2
к распоряжению Главы
муниципального образования
"Город Архангельск"
от 04.09.2020 № 3030р

ПЕРЕЧЕНЬ
зданий, строений, сооружений, планируемых к сносу,
реконструкции при развитии застроенной территории
в границах ул. Володарского – ул. Г. Суфтина
в Ломоносовском территориальном округе г. Архангельска

Таблица

№ п/п	Адрес зданий, строений, сооружений
1	ул. Володарского, д. 84
2	ул. Володарского, д. 82

Приложение № 3
к распоряжению Главы
муниципального образования
"Город Архангельск"
от 04.09.2020 № 3030р

**Расчетные показатели обеспечения застроенной территории
в границах ул. Володарского – ул. Г. Суфтина
в Ломоносовском территориальном округе г. Архангельска
объектами социального и коммунально-бытового назначения,
объектами инженерной инфраструктуры**

Таблица

№ п/п	Наименование	Ед. измерения	Расчетный показатель
1	2	3	4
Объекты социального назначения			
1	Детские дошкольные учреждения	Мест	21 потребность в местах обеспечивается муниципальными образовательными организациями, реализующими образовательные программы дошкольного образования
2	Общеобразовательные школы	Мест	38 потребность в местах обеспечивается муниципальными бюджетными образовательными учреждениями
3	Поликлиники	Посещений	Потребность обеспечивается государственными бюджетными учреждениями здравоохранения
Объекты коммунально-бытового назначения			
4	Предприятия розничной торговли	Кв. м торг. площади	58 Обеспечивается за границами застроенной территории
5	Предприятия общественного питания	Кв. м общей площади	8 Обеспечивается за границами застроенной территории
6	Предприятия бытового обслуживания	Раб. мест	2 Обеспечивается за границами застроенной территории

Объекты инженерной инфраструктуры			
7	Водоснабжение	Л/сут	Обеспечивается согласно выдаваемым техническим условиям
8	Водоотведение	Л/сут	
9	Теплоснабжение	Гкал/ч	
10	Электроснабжение	МВт	

**ГЛАВА МУНИЦИПАЛЬНОГО ОБРАЗОВАНИЯ
"ГОРОД АРХАНГЕЛЬСК"**

РАСПОРЯЖЕНИЕ

от 4 сентября 2020 г. № 3031р

О развитии застроенной территории в границах ул. Володарского – ул. Выучейского в Ломоносовском территориальном округе г. Архангельска

В соответствии со статьей 46.1 и 46.2 Градостроительного кодекса Российской Федерации, Уставом муниципального образования "Город Архангельск", городской адресной Программой развития застроенных территорий муниципального образования "Город Архангельск" на 2020–2025 годы, утвержденной решением Архангельской городской Думы от 23.06.2020 № 263:

1. Принять решение о развитии застроенной территории площадью 0,2758 га в границах ул. Володарского – ул. Выучейского в Ломоносовском территориальном округе г. Архангельска (категория земель – земли населенных пунктов) согласно приложению № 1 к настоящему распоряжению.
2. Утвердить перечень зданий, строений, сооружений, планируемых к сносу и реконструкции при развитии застроенной территории в границах ул. Володарского – ул. Выучейского в Ломоносовском территориальном округе г. Архангельска, согласно приложению № 2 к настоящему распоряжению.
3. Утвердить расчетные показатели обеспечения застроенной территории в границах ул. Володарского – ул. Выучейского в Ломоносовском территориальном округе г. Архангельска объектами социального и коммунально-бытового назначения, объектами инженерной инфраструктуры согласно приложению № 3 к настоящему распоряжению.
4. Опубликовать распоряжение в газете "Архангельск – город воинской славы" и на официальном информационном Интернет-портале муниципального образования "Город Архангельск".
5. Контроль за исполнением распоряжения возложить на заместителя Главы муниципального образования "Город Архангельск" по вопросам экономического развития и финансам Шапошникова Д.В.

Глава муниципального образования
"Город Архангельск"

И.В. Годзиш



Приложение № 2
к распоряжению Главы
муниципального образования
"Город Архангельск"
от 04.09.2020 № 3031р

ПЕРЕЧЕНЬ
зданий, строений, сооружений, планируемых к сносу,
реконструкции при развитии застроенной территории
в границах ул. Володарского - ул. Выучейского
в Ломоносовском территориальном округе г. Архангельска

Таблица

№ п/п	Адрес зданий, строений, сооружений
1	ул. Выучейского, д. 51

Приложение № 3
к распоряжению Главы
муниципального образования
"Город Архангельск"
от 04.09.2020 № 3031р

Расчетные показатели обеспечения застроенной территории в границах ул. Володарского - ул. Выучейского в Ломоносовском территориальном округе г. Архангельска объектами социального и коммунально-бытового назначения, объектами инженерной инфраструктуры

Таблица

№ п/п	Наименование	Ед. измерения	Расчетный показатель
1	2	3	4
Объекты социального назначения			
1	Детские дошкольные учреждения	Мест	12 потребность в местах обеспечивается муниципальными образовательными организациями, реализующими образовательные программы дошкольного образования
2	Общеобразовательные школы	Мест	22 потребность в местах обеспечивается муниципальными бюджетными образовательными учреждениями
3	Поликлиники	Посещений	Потребность обеспечивается государственными бюджетными учреждениями здравоохранения
Объекты коммунально-бытового назначения			
4	Предприятия розничной торговли	Кв. м торг. площади	35 Обеспечивается за границами застроенной территории
5	Предприятия общественного питания	Кв. м общей площади	5 Обеспечивается за границами застроенной территории
6	Предприятия бытового обслуживания	Раб. мест	1 Обеспечивается за границами застроенной территории
Объекты инженерной инфраструктуры			
7	Водоснабжение	Л/сут	Обеспечивается согласно выдаваемым техническим условиям
8	Водоотведение	Л/сут	
9	Теплоснабжение	Гкал/ч	
10	Электроснабжение	МВт	

АДМИНИСТРАЦИЯ МУНИЦИПАЛЬНОГО ОБРАЗОВАНИЯ "ГОРОД АРХАНГЕЛЬСК"

РАСПОРЯЖЕНИЕ

от 8 сентября 2020 г. № 3042р

О внесении изменений в устав муниципального автономного учреждения культуры муниципального образования "Город Архангельск" "Парк аттракционов "Потешный двор"

1. Внести и утвердить прилагаемые изменения в устав муниципального автономного учреждения культуры муниципального образования "Город Архангельск" Парк аттракционов "Потешный двор", зарегистрированный приказом управления образования мэрии города Архангельска от 01.10.1993 № 255-р.

2. Опубликовать распоряжение в газете "Архангельск – город воинской славы" и на официальном информационном Интернет-портале муниципального образования "Город Архангельск".

Глава муниципального образования
"Город Архангельск"

И.В. Годзин

Приложение
УТВЕРЖДЕНЫ
распоряжением Администрации
муниципального образования
"Город Архангельск"
от 08.09.2020 № 3042р

ИЗМЕНЕНИЯ,
вносимые в устав муниципального автономного учреждения культуры муниципального образования "Город Архангельск" "Парк аттракционов "Потешный двор"

В разделе 3 "Организация деятельности и управление Учреждением":

а) в пункте 3.18:

в подпункте 7 слова "проекты отчетов" заменить словом "отчеты";

б) в пункте 3.19:

в абзаце первом слова "1-4 и 8" заменить словами "1-4, 7 и 8".

ГЛАВА МУНИЦИПАЛЬНОГО ОБРАЗОВАНИЯ "ГОРОД АРХАНГЕЛЬСК"

РАСПОРЯЖЕНИЕ

от 8 сентября 2020 г. № 3044р

Об утверждении проекта планировки территории муниципального образования "Город Архангельск" для размещения линейного объекта "Магистральный водопровод от ул. Гагарина вдоль Талажского шоссе до границы городской черты г. Архангельска"

В соответствии с Градостроительным кодексом Российской Федерации, Федеральным законом от 06.10.2003 № 131-ФЗ "Об общих принципах организации местного самоуправления в Российской Федерации", Уставом муниципального образования "Город Архангельск", учитывая результаты общественных обсуждений:

1. Утвердить прилагаемый проект планировки территории муниципального образования "Город Архангельск" для размещения линейного объекта "Магистральный водопровод от ул. Гагарина вдоль Талажского шоссе до границы городской черты г. Архангельска".

2. Опубликовать распоряжение в газете "Архангельск – город воинской славы" и на официальном информационном Интернет-портале муниципального образования "Город Архангельск".

Глава муниципального образования
"Город Архангельск"

И.В. Годзин

Приложение
УТВЕРЖДЕНЫ
распоряжением Главы
муниципального образования
"Город Архангельск"
от 08.09.2020 № 3044р

ПРОЕКТ
планировки территории муниципального образования "Город Архангельск" для размещения линейного объекта "Магистральный водопровод от ул. Гагарина вдоль Талажского шоссе до границы городской черты г. Архангельска"

Введение

Проект планировки территории для размещения объекта "Реконструкция участка водопровода от ул. Гагарина вдоль Талажского шоссе до ВНС № 91 в г. Архангельске" подготовлен в связи с реконструкцией линейного объекта по заказу ООО "Градисс" на основании договора № 36 от 27 сентября 2019 г. и Задания на разработку проекта планировки и межевания территории, предусматривающего размещение линейного объекта.

Проект планировки разработан ООО "НордГео" на основании следующих документов:

Градостроительный кодекс Российской Федерации от 29.12.2004 №190-ФЗ;

Земельный кодекс Российской Федерации от 25.10.2001 №136-ФЗ;

постановление Правительства Российской Федерации от 24.02.2009 № 160 "О порядке установления охранных зон объектов электросетевого хозяйства и особых условий использования земельных участков, расположенных в границах таких зон";

постановление Правительства Российской Федерации от 12.05.2017 № 564 "Об утверждении Положения о составе и содержании проектов планировки территории, предусматривающих размещение одного или нескольких линейных объектов";

постановление Главного государственного санитарного врача Российской Федерации от 14.03.2002 № 10 "О введении в действие Санитарных правил и норм "Зоны санитарной охраны источников водоснабжения и водопроводов питьевого назначения. СанПиН 2.1.4.1110-02";

постановление Минстроя Архангельской области от 26.12.2019 № 38-п "Об утверждении изменений в правила землепользования и застройки муниципального образования "Город Архангельск";

постановление Минстроя Архангельской области от 02.04.2020 № 37-п "Об утверждении генерального плана муниципального образования "Город Архангельск" на расчетный срок до 2040 года;

СП 42.13330 "Градостроительство. Планировка и застройка городских и сельских поселений. Актуализированная редакция СНиП 2.07.01-89*";

СНиП 11-04-2003 "Инструкция о порядке разработки, согласования, экспертизы и утверждения градостроительной документации";

СН 456-73 Нормы отвода земель для магистральных водоводов и канализационных коллекторов;

распоряжение Главы муниципального образования "Город Архангельск" от 19.03.2020 № 977р "О подготовке документации по планировке территории для размещения линейного объекта "Магистральный водопровод от ул. Гагарина вдоль Талажского шоссе до границы городской черты г. Архангельска";

материалы единого государственного реестра недвижимости;

материалы натурного геодезического обследования территории;

технические регламенты, строительные нормы и правила, своды правил, санитарные нормы и правила, санитарно-эпидемиологические правила и нормативы, иные нормативные правовые акты и нормативно-технические документы;

иные нормативные правовые акты, применение которых обусловлено наличием в границах территории объектов, являющихся предметом регулирования указанных актов;

система координат – МСК-29.

Проект планировки территории разработан в целях: обеспечения процесса архитектурно-строительного проектирования, строительства и ввода в эксплуатацию планируемого к размещению линейного объекта.

Основная часть проекта планировки территории

Положение о размещении линейного объекта

Основные характеристики планируемого для размещения линейного объекта

Зона планируемого размещения линейного объекта "Магистральный водопровод от ул. Гагарина вдоль Талажского шоссе до границы городской черты г. Архангельска" располагается на территории муниципального образования "Город Архангельск". Трасса реконструируемого водопровода проходит вдоль существующей дороги. Сеть подземных и надземных инженерных коммуникаций на всей протяженности трассы развита слабо.

Перечень координат, характерных точек границ зон планируемого размещения объекта, представлен в таблице 1.

Расположение зон планируемого размещения объекта отображено на чертеже зон планируемого размещения объекта.

Реконструируемый водопровод Ду 500 мм расположенный по Талажскому шоссе, в соответствии с п. 7.4 СП 31.13330.2012, является магистральным и относится к первой категории централизованных систем водоснабжения по степени обеспеченности подачи воды. Существующий водопровод состоит из стальных труб диаметром Ду 500 мм, и находится в удовлетворительном состоянии. Год постройки существующего водопровода – 1987.

В ходе предпроектных работ выбран способ бесшланговой замены трубопровода методом протаскивания. Актуальность использования бесшланговой замены трубопровода с помощью пневмопробойников (протаскиванием) в городских условиях подтверждается очевидными преимуществами данного способа.

Прокладка трубопроводов Мультипайп RC ПЭ100 SDR17 Ø355x21,1 мм методом протаскивания в существующую стальную и чугунную трубу DN500мм осуществляется участками. Максимальная длина реконструируемого участка не превышает 300 м. На время выполнения работ предусматривается устройство обводной линии из труб Ду=350 мм из полиэтилена низкого давления марки ПЭ 100, для бесперебойной подачи водоснабжения в существующую сеть.

Длина реконструированного участка, выполненного методом протаскивания, составляет 2874 м. Последний участок подключения к ВНС № 91 выполняется открытым способом с заменой существующей стальной трубы Ø325 мм на трубопровод из Мультипайп RC ПЭ100 SDR17 Ø355x21,1 мм. Длина реконструируемого участка составляет 718 м.

На всей длине реконструируемого участка выполняются переключения к существующим трубопроводам. В местах переключения предусматривается установка запорной арматуры из высокопрочного чугуна с шаровидным графитом (ВЧШГ) и с обрезиненным клином.

При реконструкции существующей сети предусмотрена замена пожарных гидрантов согласно ГОСТ Р 53961-2010.

Глубина заложения водопроводной сети диктуется глубиной укладки существующего магистрального коллектора. Центрирование рабочей трубы в футляре выполняется с помощью опорно-направляющих колец с безболтовым креплением. Опорные кольца установить с шагом не превышающим 2,0 м. На свободные концы трубопроводов установить уплотняющие герметизирующие манжеты.

Участок трубопровода, прокладываемый открытым способом, укладывается в траншее на песчаном основании толщиной 100 мм с обратной засыпкой песчаным грунтом, высотой 300 мм.

Таблица 1 – Перечень координат характерных точек границ зон планируемого размещения объекта

Номер точки	Координаты, м(система координат МСК-29)	
	X	Y
1	654484,60	2521037,08
2	654497,44	2521050,05
3	654462,29	2521080,52
4	654465,80	2521084,38
5	654515,32	2521136,92
6	654563,68	2521195,59
7	654605,41	2521246,54
8	654602,04	2521257,34
9	654606,88	2521259,09
10	654595,73	2521297,50
11	654608,22	2521307,62
12	654641,96	2521336,06
13	654678,45	2521367,12
14	654741,86	2521412,90

15	654742,61	2521413,67
16	654763,89	2521433,61
17	654802,13	2521469,90
18	654840,39	2521506,71
19	654837,50	2521509,42
20	654844,97	2521517,66
21	654848,28	2521514,54
22	654908,15	2521575,38
23	654938,88	2521609,75
24	654975,22	2521649,22
25	654994,09	2521670,02
26	655009,83	2521685,59
27	655035,08	2521712,87
28	655057,23	2521736,59
29	655078,81	2521759,79
30	655112,93	2521795,95
31	655132,42	2521816,75
32	655165,70	2521852,03
33	655187,69	2521875,63
34	655205,09	2521893,63
35	655216,86	2521905,46
36	655266,17	2521957,87
37	655293,28	2521986,41
38	655314,92	2522009,09
39	655332,46	2522029,69
40	655354,40	2522054,96
41	655383,54	2522088,62
42	655416,98	2522127,18
43	655468,32	2522187,87
44	655476,26	2522194,22
45	655515,31	2522240,11
46	655552,71	2522284,41
47	655569,65	2522303,90
48	655596,70	2522333,29

49	655621,21	2522359,83
50	655655,54	2522398,34
51	655691,41	2522430,46
52	655736,68	2522474,40
53	655765,39	2522498,17
54	655771,70	2522503,08
55	655792,15	2522521,58
56	655897,98	2522598,15
57	655940,10	2522627,50
58	655969,09	2522648,00
59	656015,97	2522680,08
60	656049,93	2522704,79
61	656137,00	2522765,81
62	656180,63	2522796,47
63	656196,52	2522807,87
64	656195,66	2522809,01
65	656206,73	2522816,52
66	656207,57	2522815,54
67	656261,23	2522853,17
68	656284,85	2522869,71
69	656314,28	2522890,04
70	656387,24	2522940,44
71	656418,67	2522962,17
72	656439,41	2522976,55
73	656464,61	2522993,96
74	656487,09	2523009,49
75	656484,34	2523013,37
76	656494,78	2523021,08
77	656497,98	2523016,58
78	656541,99	2523045,82
79	656562,77	2523059,74
80	656555,40	2523070,21
81	656565,49	2523076,99
82	656604,85	2523103,00
83	656680,54	2523154,41
84	656690,02	2523161,50
85	656769,71	2523217,33
86	656858,14	2523279,56
87	656930,98	2523329,42
88	656952,00	2523344,22
89	656954,36	2523345,61
90	656966,16	2523353,06
91	656976,44	2523336,93

92	656993,10	2523348,26
93	656986,09	2523358,29
94	656988,55	2523360,01
95	656997,30	2523347,49
96	656975,57	2523332,72
97	656965,24	2523348,93
98	656955,92	2523343,04
99	656953,62	2523341,70
100	656932,70	2523326,95
101	656859,85	2523277,10
102	656771,44	2523214,88
103	656691,78	2523159,06
104	656682,28	2523151,97
105	656606,52	2523100,51
106	656567,16	2523074,49

107	656559,62	2523069,43
108	656566,99	2523058,96
109	656543,66	2523043,33
110	656499,72	2523014,13
111	656502,66	2523009,98
112	656492,08	2523002,47
113	656488,83	2523007,04
114	656466,31	2522991,49
115	656441,12	2522974,09
116	656420,38	2522959,71
117	656388,95	2522937,97
118	656315,98	2522887,57
119	656286,56	2522867,25
120	656262,95	2522850,71
121	656209,52	2522813,24
122	656212,34	2522809,91
123	656201,29	2522801,32
124	656198,29	2522805,44
125	656182,37	2522794,02
126	656138,72	2522763,36
127	656051,67	2522702,34
128	656017,70	2522677,63
129	655970,80	2522645,54
130	655941,83	2522625,04
131	655899,72	2522595,70
132	655794,04	2522519,25
133	655773,63	2522500,78
134	655767,27	2522495,83

135	655738,69	2522472,16
136	655693,45	2522428,26
137	655657,67	2522396,22
138	655623,43	2522357,81
139	655598,90	2522331,26
140	655571,89	2522301,90
141	655554,99	2522282,46
142	655517,60	2522238,17
143	655478,36	2522192,06
144	655470,42	2522185,71
145	655419,26	2522125,22
146	655385,80	2522086,65
147	655356,67	2522052,99
148	655334,74	2522027,73
149	655317,15	2522007,08
150	655295,45	2521984,34
151	655268,35	2521955,81
152	655219,02	2521903,37
153	655207,23	2521891,53
154	655189,87	2521873,57
155	655167,89	2521849,98
156	655134,60	2521814,70
157	655115,11	2521793,89
158	655081,00	2521757,74
159	655059,42	2521734,54
160	655037,28	2521710,82
161	655011,99	2521683,51
162	654996,26	2521667,95
163	654977,43	2521647,20
164	654941,10	2521607,74
165	654910,34	2521573,33
166	654850,47	2521512,49
167	654853,55	2521509,60
168	654845,80	2521501,66
169	654842,58	2521504,66
170	654804,21	2521467,73
171	654765,95	2521431,43
172	654744,71	2521411,53
173	654743,83	2521410,62
174	654680,30	2521364,76
175	654643,90	2521333,77
176	654610,13	2521305,30
177	654599,17	2521296,43

178	654609,70	2521260,12
179	654614,28	2521261,78
180	654617,67	2521249,53
181	654611,71	2521247,42
182	654609,44	2521246,73
183	654566,00	2521193,69
184	654517,57	2521134,93
185	654468,00	2521082,34
186	654466,58	2521080,77
187	654501,82	2521050,22
188	654486,74	2521034,97

Красные линии в рамках данного проекта планировки не разрабатываются.

Сведения о земельных участках, необходимых для размещения линейного объекта

При определении полосы отвода учтены следующие условия и факторы:
конфигурация (поперечное очертание) земельного полотна;
размеры искусственных сооружений;
рельеф местности;
Отвод полосы отвода по ширине производится на величину в зависимости от:
диаметра трубы (мм);

глубины заложения до низа трубы (м);
категории земель, по которым проходят водоводы.

Основным критерием выбора земельных участков является задание заказчика и минимизация нежелательных экологических и связанных с ними социально-экономических последствий, а также оптимизация принимаемых проектных решений в области охраны окружающей среды и материальных затрат на строительство.

В ходе подготовки проекта планировки территории были сформированы 2 земельных участка в виде публичных сервитутов - для реконструкции объекта (временное использование) и для размещения и эксплуатации объекта (постоянное использование).

Согласно пункту 1 статьи 37 Земельного кодекса Российской Федерации, публичный сервитут устанавливается для использования земельных участков в целях размещения объектов электросетевого хозяйства, тепловых сетей, водопроводных сетей, сетей водоотведения.

Пунктом 5 статьи 23 Земельного кодекса Российской Федерации утверждено, что публичный сервитут может быть установлен в отношении одного или нескольких земельных участков и (или) земель.

Согласно сведениям единого государственного реестра недвижимости (ЕГРН), образуемые публичные сервитуты частично находятся в границах земельных участков с кадастровыми номерами: 29:22:040201:57; 29:22:040201:60; 29:22:000000:8693; 29:22:040203:92; 29:22:040203:423; 29:22:040203:382; 29:22:040203:53; 29:16:064601:583; 29:16:064601:130; 29:16:064601:428; 29:16:064601:429; 29:22:000000:7863; 29:16:064601:83; 29:16:064601:156; 29:22:000000:7385.

Размер земельного участка, отводимого под реконструкцию линейного объекта, составляет 70821 кв. м. Размер земельного участка, отводимого для размещения и эксплуатации линейного объекта, составляет 11108 кв. м.

Отчуждение земель во временное (краткосрочное) пользование выполняется только на период производства строительно-монтажных работ. Все строительные работы должны производиться исключительно в пределах полосы отвода.

Данным проектом предусмотрен публичный сервитут для размещения и эксплуатации объекта, равный 1,5 м в обе стороны от наружной стенки водопровода, в местах камер переключения - 5 м в обе стороны от наружной стенки камеры. Согласно СН 456-73 "Нормы отвода земель для магистральных водоводов и канализационных коллекторов", размеры земельных участков для размещения колодцев и камер переключения магистральных подземных водоводов и канализационных коллекторов должны быть не более 3х3 м для колодца, для камеры переключения - 10х10 м.

Мероприятия по защите сохраняемых объектов капитального строительства

Негативного воздействия в связи с размещением линейного объекта не ожидается, следовательно, осуществления мероприятий по защите сохраняемых объектов нового строительства (здание, строение, сооружение, объекты, строительство которых не завершено) не требуется.

Мероприятия по сохранению объектов культурного наследия от возможного негативного воздействия в связи с размещением линейных объектов

В зоне планируемого размещения объекта отсутствуют объекты культурного наследия, но в соответствии со статьями 28, 30, пунктом 3 статьи 31, пунктом 2 статьи 32 и статьями 36, 45.1 Федерального закона №73-ФЗ, в случае, если участок будет подвергаться воздействию земляных, строительных, мелiorативных, хозяйственных и иных работ, до начала проведения вышеуказанных работ заказчик обязан:

1. Обеспечить проведение и финансирование историко-культурной экспертизы земельного участка путем археологической разведки в порядке, установленном статьей 45.1 Федерального закона №73-ФЗ;

2. Представить в Инспекцию по охране объектов культурного наследия Архангельской области документацию, подготовленную на основе археологических полевых работ, содержащую результаты исследований, в соответствии с которыми определяется наличие или отсутствие объектов, обладающих признаками объекта культурного наследия, на указанном земельном участке, а также заключение государственной историко-культурной экспертизы указанной документации (либо земельного участка);

3. В случае обнаружения в границе земельного участка объектов, обладающих признаками объекта археологического наследия, и после принятия инспекцией решения о включении данного объекта в перечень выявленных объектов культурного наследия:

- разработать в составе проектной документации раздел об обеспечении сохранности выявленного объекта культурного наследия или о проведении спасательных археологических полевых работ или проект обеспечения сохранности выявленного объекта культурного наследия либо план проведения спасательных археологических полевых работ, включающих оценку воздействия проводимых работ на указанный объект культурного наследия (далее – документация или раздел документации, обосновывающий меры по обеспечению сохранности выявленного объекта культурного (археологического) наследия);
- получить по документации или разделу документации, обосновывающей меры по обеспечению сохранности выявленного объекта культурного наследия заключение государственной историко-культурной экспертизы и представить его совместно с указанной документацией в инспекцию на согласование;
- обеспечить реализацию согласований инспекцией документации, обосновывающей меры по обеспечению сохранности выявленного объекта культурного (археологического) наследия.

Мероприятия по охране окружающей среды

Производство всех видов работ осуществлять с учетом требований разрешительной природоохранной, проектной и рабочей документации, а также требований действующего природоохранного законодательства, в том числе:

- Земельный Кодекс Российской Федерации от 25.10.2001 № 136-ФЗ;
- Водный кодекс Российской Федерации от 03.06.2006 № 74-ФЗ;
- Федеральный закон Российской Федерации от 24.06.1998 № 89-ФЗ "Об отходах производства и потребления";
- Федеральный закон Российской Федерации от 04.05.1999 № 96-ФЗ "Об охране атмосферного воздуха";
- Федеральный закон Российской Федерации от 10.01.2002 № 7-ФЗ "Об охране окружающей среды";
- постановление Правительства Российской Федерации от 23.02.1994 № 140 "О рекультивации земель, снятии, хранении и рациональном использовании плодородного слоя".

Охрана земель от неблагоприятного воздействия

В целях минимизации ущерба, наносимого земельным ресурсам в процессе строительства, предусмотрены следующие мероприятия:

- неукоснительное соблюдение границ отведенных под строительство земельных участков и исключение сверхнормативного изъятия земель;
- недопущение захламления строительной зоны мусором, отходами изоляционных покрытий и других материалов, а также, загрязнение ее горюче-смазочными материалами;
- использование парка строительных машин и механизмов, имеющих минимально возможное удельное давление ходовой части на подстилающие грунты, в целях снижения техногенного воздействия;
- строгое соблюдение всех принятых проектных решений;
- рациональное использование материальных ресурсов, снижение объема отходов производства с их последующей утилизацией или обезвреживанием.

Охрана атмосферного воздуха

В целях уменьшения загрязнения воздушного бассейна веществами, выбрасываемыми двигателями внутреннего сгорания строительной и транспортной техники при выполнении работ предусмотрены следующие мероприятия:

- комплектация парка техники строительными машинами с силовыми установками, обеспечивающими минимальные удельные выбросы вредных веществ в атмосферу (оксид углерода, углеводороды, оксиды азота и т.д.);
- наблюдение за исправностью топливных систем двигателей внутреннего сгорания и диагностика их на допустимую степень выброса вредных веществ в атмосферу;
- запрет на оставление техники, не задействованной в технологии строительства, с работающими двигателями в ночное время;
- движение транспорта осуществляется по установленной схеме, неконтролируемые поездки не допускаются.

Охрана поверхностных и подземных вод от истощений и загрязнения

В целях уменьшения негативного воздействия работ по строительству объекта на состояние поверхностных, вод предусмотрены следующие организационно-технические мероприятия:

- соблюдение технологии строительства;
- в случае необходимости, для предотвращения подтоплений при производстве общестроительных работ предусматривается организация водоотлива;
- стройтехника базируется на специально отведенной площадке;
- не допускается слив ГСМ на строительных площадках – на открытом грунте.

Все работы проводятся с соблюдением мер противопожарной безопасности, чистоты и порядка в местах присутствия стройтехники.

Строительные площадки оснащены контейнерами для сбора бытового и строительного мусора.

Мероприятия по охране окружающей среды при обращении с отходами производства и потребления

Сбор строительных отходов осуществляется отдельно по видам отходов, имеющим единое направление использования и размещения, классам опасности и другим признакам, с тем, чтобы обеспечить их переработку, использование в качестве вторичного сырья, обезвреживание, захоронение.

Для сбора бытового и строительного мусора на строительной площадке устанавливаются специальные контейнеры. Не допускается поступление в контейнеры отходов, не разрешенных к приему на полигонах ТБО. Запрещается использование ТБО для подсыпки дорог, стройплощадок и т.п., сжигание ТБО на стройплощадке.

Все контейнеры располагаются на специальных площадках с удобным подъездом спецтранспорта.

Транспортировка отходов должна производиться с соблюдением правил экологической безопасности, обеспечивающих охрану окружающей среды при выполнении погрузочно-разгрузочных операций и перевозке. При транспортировании исключается смешивание разных видов отходов.

Периодичность вывоза отходов в места, специально предназначенные для постоянного размещения (захоронения) или утилизации отходов производства и потребления, в данном случае определяется исходя из следующих факторов:

- периодичность накопления отходов;
- наличия и вместимости емкости (контейнера) или площадки для временного хранения отходов;

вида и класса опасности образующихся отходов и их совместимость при хранении и транспортировке.

Отходы вывозятся по мере необходимости, по фактическому образованию.

Наряду с природоохранными мероприятиями на строительных площадках проводятся организационные мероприятия, направленные на снижение влияния образующихся отходов, на состояние окружающей среды, а также на охрану жизни и здоровья людей.

К таким мероприятиям можно отнести: заключение договоров со специализированными предприятиями на вывоз и утилизацию отходов;

- назначение лиц, ответственных за обращение с отходами;
- регулярное контролирование условий временного хранения отходов;
- проведение бесед с персоналом о правилах обращения с отходами;
- организация селективного сбора отходов.

Мероприятия по шумоглушению на период строительства

При проведении подготовительных и строительно-монтажных работ проектом предусматриваются следующие мероприятия по шумоглушению:

строительные работы с применением шумного оборудования проводить в дневное время суток минимальным количеством машин и механизмов: работа строительных механизмов разрешена с 9 часов 00 минут 18 часов 00 минут, исключается ночная смена, а также работа в выходные дни;

организация работы шумного оборудования с исключением одновременной работы механизмов: на территории возможно применение одновременно двух единиц оборудования с характеристиками более 80 дБА;

организованы схемы движения строительной техники, проезды крупногабаритных машин по территории площадки проведения работ на максимально удаленном расстоянии от нормируемых объектов;

запрещается применение громкоговорящей связи; компрессор при проведении работ должен быть снабжен шумозащитным кожухом; ДЭС в кожухном исполнении;

время работы оборудования с характеристиками более 85 дБА (вибротрамбовки и т.п.) следует ограничить до 15 минут за одну рабочую операцию с технологическим перерывом 10-15 минут;

использовать строительные машины и механизмы только в исправном акустическом состоянии (глушители выхлопа, двигатели, работа на форсированных режимах не допускается и т.д.);

по возможности, использовать технику с более низкими уровнями шума, с электрическими или гидравлическими приводами;

не проводить работу одновременно несколькими наиболее шумными машинами и механизмами в одной зоне стройплощадки.

Мероприятия по защите территории от чрезвычайных ситуаций природного и техногенного характера, в том числе по обеспечению пожарной безопасности и гражданской обороне

В целях обеспечения техники безопасности при реконструкции водопровода в проектной документации предусмотрены следующие мероприятия:

в соответствии с действующими нормами и правилами соблюдены допустимые расстояния от сооружений, представляющих опасность при строительстве;

предусмотрено использование материалов, имеющих сертификат безопасности.

До начала производства земляных работ необходимо вызвать представителей местных организаций для уточнения местонахождения их подземных коммуникаций по трассе. Точное расположение коммуникаций в местах сближений и пересечений должно быть установлено строительной организацией в присутствии представителей эксплуатации трассовыми приборами. Производство работ без письменного разрешения в охранных зонах действующих сетей запрещается.

В случае обнаружения коммуникаций, не указанных в проектной документации, или обозначающих их знаков, земляные работы должны быть приостановлены, а на место работ необходимо вызвать представителей Заказчика и организаций, эксплуатирующих обнаруженные сети, и принять меры по предохранению обнаруженных сетей от повреждений.

При пересечении действующих коммуникаций, не защищенных от механических повреждений, грунт должен разрабатываться с применением ручных безударных инструментов.

При выполнении монтажных работ в колодцах, необходимо проверять наличие опасных газов, вентилировать колодцы, принимать меры предосторожности при наличии в колодцах кабелей с напряжением дистанционного питания и кабелей проводного вещания.

В качестве обязательного организационного мероприятия при проведении строительно-монтажных работ предусмотрена разработка подрядной строительно-монтажной организацией в составе проекта производства работ (ППР) специального раздела по охране труда и технике безопасности, учитывающего конкретные условия выполнения работ по строительству линейного объекта.

Особое внимание следует обращать на безопасное ведение работ вблизи действующих электро- и телефонных кабелей, газопроводов, водопроводов и других подземных сооружений.

Перед началом земляных работ необходимо выявить и обозначить на местности, существующие подземные коммуникации. Отрывка и засыпка действующих сооружений производится в присутствии представителей – владельцев этих сооружений, требования которых обязательны.

Во время производства работ следует обеспечить возможность проезда пожарных автомобилей ко всем зданиям и сооружениям.

На проездах, улицах, в зонах производства работ должны быть поставлены предупредительные знаки и надписи, выполнены ограждения в соответствии с ГОСТ 23407-78, хорошо видимые в любое время суток; указаны направления объездов и обходов.

Мероприятия по технике безопасности и охране труда на рабочих местах и на площадке в целом детально разработать в ППР, организацией, ведущей СМР.

На территории строительства должны быть установлены указатели проездов и проходов, предупредительные плакаты и сигналы, видимые как в дневное, так и в ночное время.

Во время производства строительных работ на захватке исключается присутствие посторонних лиц.

Строительная площадка оборудуется необходимыми знаками безопасности и наглядной агитацией.

Назначаются должностные лица из числа инженерно-технических работников, ответственные за пожарную безопасность строительного объекта.

Ответственность за пожарную безопасность отдельных участков строительства, обеспечение первичными средствами пожаротушения, их исправное содержание, а также за своевременное выполнение противопожарных мероприятий и соблюдение противопожарных требований действующих норм несут начальники строительных участков, производители работ и другие должностные лица подсобных производств, на которых эта ответственность возложена в соответствии с приказами начальника строительства. Ответственность за пожарную безопасность бытовых и других инвентарных и подсобных помещений субподрядных организаций несут должностные лица, в ведении которых находятся указанные помещения. Ответственность за соблюдение мер пожарной безопасности при выполнении работ субподрядными организациями возлагается на руководителей этих организаций.

Все работники организаций должны допускаться к работе только после прохождения противопожарного инструктажа, а при изменении специфики работы проходить дополнительное обучение по предупреждению и тушению возможных пожаров в порядке, установленном руководителем.

При проведении инструктажа необходимо ознакомить рабочих и служащих с правилами пожарной безопасности требованиями противопожарного режима, а также с пожарной опасностью применяемых материалов, обратив особое внимание на причины пожаров (неосторожное обращение с огнем, нарушение правил при электрогазосварочных работах, разогрев битума, несоблюдение правил при эксплуатации электрооборудования и т.п.); обучить правилам и приемам применения первичных средств пожаротушения немедленному вызову пожарной охраны или сбору добровольной пожарной дружины при возникновении пожара. Проинструктированные рабочие и служащие должны расписаться в специальном журнале, где указаны Ф.И.О. инструктируемых, дата проведения и лица, проводившие инструктаж.

Устанавливается щит с противопожарным инвентарем, огнетушителями и правилами, действующими при пожаре.

Курение на территории строительства разрешается только в специально отведенных местах, соответственно оборудованных.

Текстовая часть проекта планировки территории Пояснительная записка Описание природно-климатических условий территории

Климат района работ умеренно-континентальный и, согласно СП 131.13330.2012 характеризуется следующими основными показателями:

средняя годовая температура воздуха - плюс 1,0 °С;
абсолютный минимум - минус 45 °С;
абсолютный максимум - плюс 34 °С;
количество осадков за год - 556 мм.
Преобладающее направление ветра:
зимой (январь) - юго-восточное;
летом (июль) - северное.
Среднегодовая скорость ветра 2,3-3,4 м/с. Наибольшая среднемесячная скорость ветра отмечается в январе.

Нормативная глубина сезонного промерзания по СП 131.13330.2012 и согласно Пособию по проектированию оснований зданий и сооружений (к СП 22.13330.2011) составляет для:

суглинков и глин - 156 см;
супесей и песков мелких и пылеватых - 190 см;
песков средней крупности, крупных и гравелистых - 204 см;
крупнообломочных грунтов - 231 см.
Продолжительность безморозного периода 189 суток.
Расчетные температуры наружного воздуха:
наиболее холодных суток обеспеченностью 98 % (один раз в 50 лет) - минус 38 °С, обеспеченностью 92 % (один раз в 12,5 лет) - минус 37 °С;
наиболее холодной пятидневки обеспеченностью 98 % - минус 35 °С, обеспеченностью 92 % - минус 33 °С;
средняя суточная амплитуда температуры воздуха наиболее холодного месяца - 7,6 °С;
продолжительность периода со среднесуточной температурой воздуха ниже 0 °С - 176 дней; средняя температура периода - минус 8,2 °С;
продолжительность периода со среднесуточной температурой воздуха ниже 8 °С - 250 дней; средняя температура периода - минус 4,5 °С;
продолжительность периода со среднесуточной температурой воздуха ниже 10 °С - 271 день; средняя температура периода - минус 3,5 °С.

Сейсмичность района работ - 6 баллов (СП 14.13330.2014 и комплект карт ОСР-2015).

По почвенному географическому районированию территория исследования относится к северо-таежной подзоне глеево-подзолистых почв.

На некоторых участках рассматриваемой территории растительный покров частично удален при инженерной подготовке территории и частичной ее застройки различными сооружениями.

Обоснование определения границ зон планируемого размещения линейного объекта

Настоящим проектом планировки предусмотрены мероприятия по образованию земельного участка для размещения и эксплуатации объекта в виде публичного сервитута, площадь которого составляет 10563 кв. м.

Формирование публичного сервитута предусмотрено пунктом 1 статьи 39.37 Земельного кодекса Российской Федерации.

Данным проектом предусмотрен публичный сервитут для размещения и эксплуатации объекта, равный 1,5 м в обе стороны от наружной стенки водопровода. Согласно СН 456-73 "Нормы отвода земель для магистральных водоводов и канализационных коллекторов", размеры земельных участков для размещения колодцев и камер переключения магистральных подземных водоводов и канализационных коллекторов должны быть не более 3х3 м для колодца.

Трасса проходит по землям населенных пунктов, в кадастровых кварталах 29:22:040201, 29:22:000000, 29:22:040203 и 29:16:064601, землям общего пользования, а также по земельным участкам, поставленным на государственный кадастровый учет.

Охранные зоны

Территория, в отношении которой подготовлен проект планировки, частично расположена в границе зоны санитарного разрыва от железнодорожных путей.

Часть проектируемого водопровода попадает в следующие охранные зоны, поставленные на государственный кадастровый учет:

охранная зона ВЛ-35кВ "Нефтебаза-1,2";
охранная зона объекта электросетевого хозяйства "ПС 110/35/6 кВ "Кузнечевская";
охранная зона линии электропередач 10 кВ;
охранная зона ВЛ-110 кВ "14 - 1,2";
охранная зона ВЛ-110 кВ "Двина - 1,2";
охранная зона ВОЛС "Арх-СЛДК-ОМ-51";
охранная зона ВЛ-110 кВ "Жаровиха 1,2";
охранная зона объекта по производству электрической энергии "Архангельская ТЭЦ".

Располагаемый объект находится на территории 2 и 3 поясов зон санитарной охраны источников питьевого и хозяйственно-бытового водоснабжения города Архангельска.

Санитарная охрана водоводов обеспечивается санитарно-защитной полосой. В каждом из трех поясов, а также в пределах санитарно-защитной полосы, соответственно их назначению, устанавливается специальный режим и определяется комплекс мероприятий, направленных на предупреждение ухудшения качества воды.

Запрещено размещение складов горюче-смазочных материалов, ядохимикатов и минеральных удобрений, накопителей промстоков, шламохранилищ и других объектов, обуславливающих опасность химического загрязнения подземных вод. Размещение таких объектов допускается в пределах третьего пояса ЗСО только при использовании защищенных подземных вод, при условии выполнения специальных мероприятий по защите водоносного горизонта от загрязнения при наличии санитарно-эпидемиологического заключения центра государственного санитарно-эпидемиологического надзора, выданного с учетом за-

ключения органов геологического контроля.

В охранных зонах запрещается осуществлять любые действия, которые могут нарушить безопасную работу объектов электросетевого хозяйства, в том числе привести к их повреждению или уничтожению, и (или) повлечь причинение вреда жизни, здоровью граждан и имуществу физических или юридических лиц, а также повлечь нанесение экологического ущерба и возникновение пожаров.


Лица, производящие земляные работы, при обнаружении кабеля, не указанного в технической документации на производство работ, обязаны немедленно прекратить эти работы, принять меры к обеспечению сохранности кабеля и в течение суток сообщить об этом сетевой организации, владеющей на праве собственности (ином законном основании) указанной кабельной линией, либо федеральному органу исполнительной власти, осуществляющему федеральный государственный энергетический надзор.

Проектируемая трасса водопровода не проходит по территории особо охраняемых природных территорий, землям сельскохозяйственного назначения, лесного и водного фондов. Границы территорий зон действия публичных сервитутов не выявлены.


Материалы по обоснованию проекта планировки территории Материалы по обоснованию проекта планировки территории Графическая часть

Опись чертежей:
схема расположения элементов планировочной структуры (территорий, занятых линейными объектами и (или) предназначенных для размещения линейных объектов);
схема использования территории в период подготовки проекта планировки территории;
схема границ зон с особыми условиями использования территорий.


Приложение № 1 к проекту планировки территории для размещения линейного объекта "Магистральный водопровод от ул. Гагарина вдоль Талажского шоссе до границы городской черты г. Архангельска"



Приложение № 2 к проекту планировки территории для размещения линейного объекта "Магистральный водопровод от ул. Гагарина вдоль Талажского шоссе до границы городской черты г. Архангельска"



Приложение № 3 к проекту планировки территории для размещения линейного объекта "Магистральный водопровод от ул. Гагарина вдоль Талажского шоссе до границы городской черты г. Архангельска"



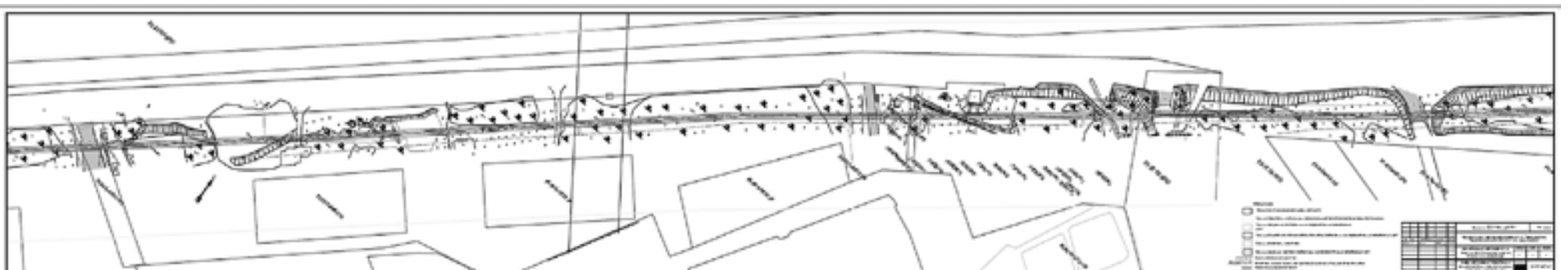
Приложение № 4 к проекту планировки территории для размещения линейного объекта "Магистральный водопровод от ул. Гагарина вдоль Талажского шоссе до границы городской черты г. Архангельска"



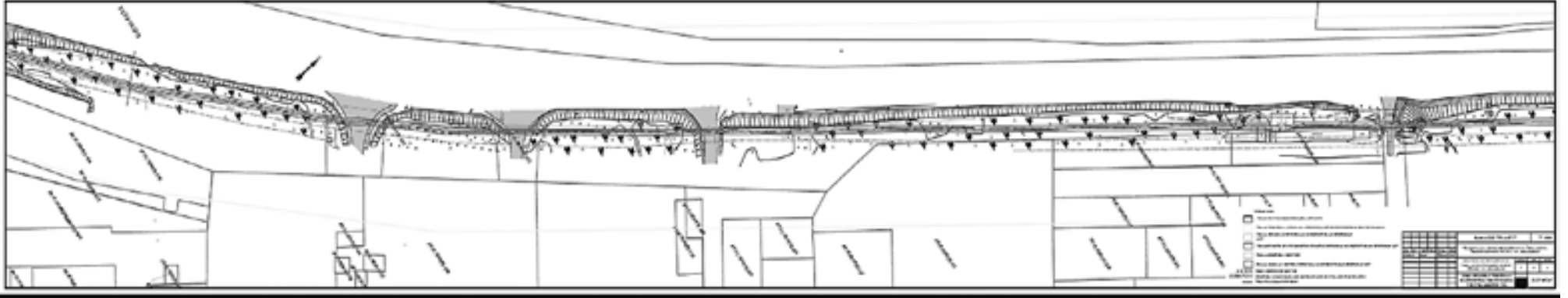
Приложение № 5
 к проекту планировки территории
 для размещения линейного объекта
 "Магистральный водопровод от ул. Гагарина
 вдоль Талажского шоссе до границы
 городской черты г. Архангельска"



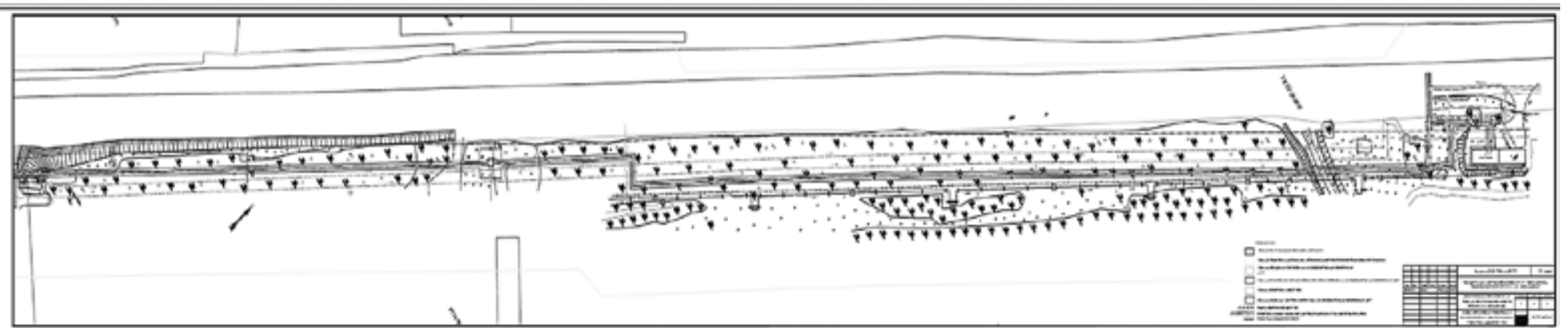
Приложение № 6
 к проекту планировки территории
 для размещения линейного объекта
 "Магистральный водопровод от ул. Гагарина
 вдоль Талажского шоссе до границы
 городской черты г. Архангельска"




Приложение № 7
к проекту планировки территории
для размещения линейного объекта
"Магистральный водопровод от ул. Гагарина
вдоль Талажского шоссе до границы
городской черты г. Архангельска"



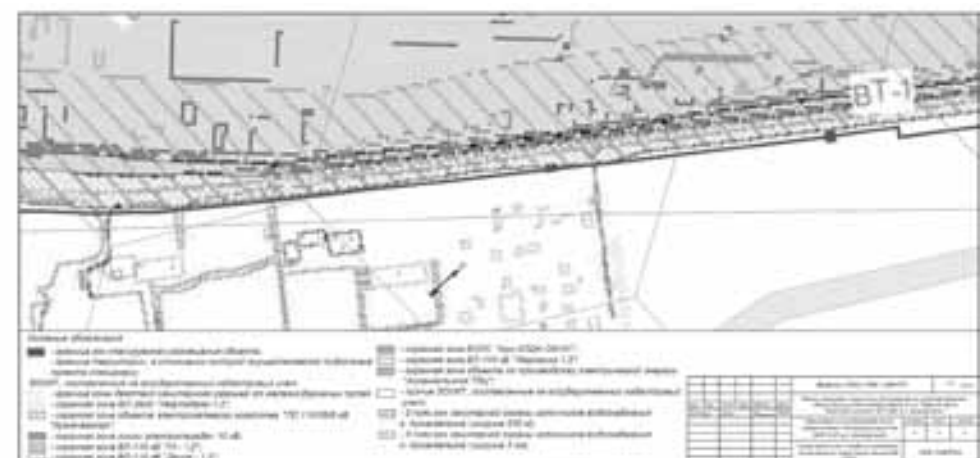
Приложение № 8
к проекту планировки территории
для размещения линейного объекта
"Магистральный водопровод от ул. Гагарина
вдоль Талажского шоссе до границы
городской черты г. Архангельска"



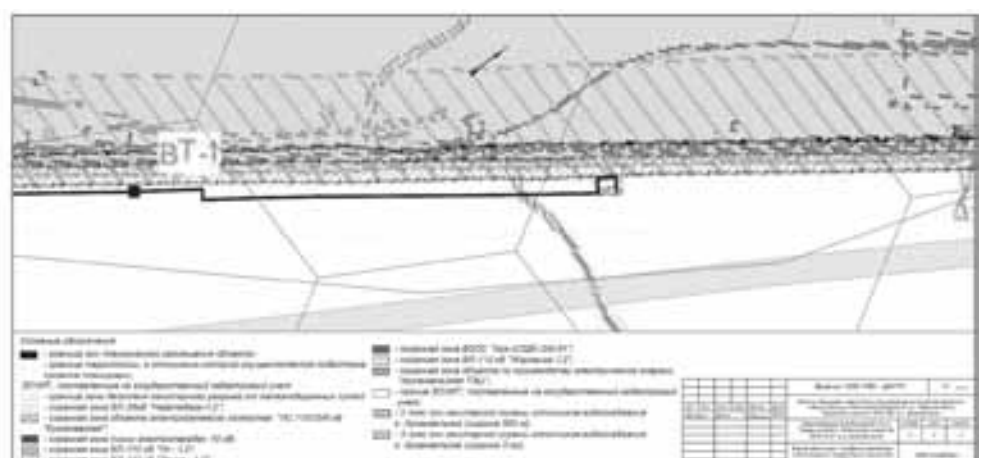
Приложение № 9
к проекту планировки территории
для размещения линейного объекта
"Магистральный водопровод от ул. Гагарина
вдоль Талажского шоссе до границы
городской черты г. Архангельска"



Приложение № 10
к проекту планировки территории
для размещения линейного объекта
"Магистральный водопровод от ул. Гагарина
вдоль Талажского шоссе до границы
городской черты г. Архангельска"



Приложение № 11
к проекту планировки территории
для размещения линейного объекта
"Магистральный водопровод от ул. Гагарина
вдоль Талажского шоссе до границы
городской черты г. Архангельска"



Приложение № 12
к проекту планировки территории
для размещения линейного объекта
"Магистральный водопровод от ул. Гагарина
вдоль Талажского шоссе до границы
городской черты г. Архангельска"

Приложение
УТВЕРЖДЕНО
распоряжением Главы
муниципального образования
"Город Архангельск"
от 08.09.2020 № 3051р



ГЛАВА МУНИЦИПАЛЬНОГО ОБРАЗОВАНИЯ
"ГОРОД АРХАНГЕЛЬСК"

РАСПОРЯЖЕНИЕ

от 8 сентября 2020 г. № 3050р

О проведении общественных обсуждений по проекту межевания территории муниципального образования "Город Архангельск" в границах ул. Школьной и ул. Пионерской площадью 15,2275 га

В соответствии с Градостроительным кодексом Российской Федерации, Федеральным законом от 06.10.2003 № 131-ФЗ "Об общих принципах организации местного самоуправления в Российской Федерации", Уставом муниципального образования "Город Архангельск" и Положением об организации и проведении общественных обсуждений или публичных слушаний по вопросам градостроительной деятельности на территории муниципального образования "Город Архангельск", утвержденным решением Архангельской городской Думы от 20.06.2018 № 688:

1. Комиссии по землепользованию и застройке муниципального образования "Город Архангельск" подготовить и провести общественные обсуждения по проекту межевания территории муниципального образования "Город Архангельск" в границах ул. Школьной и ул. Пионерской площадью 15,2275 га.
2. Опубликовать распоряжение в газете "Архангельск – город воинской славы" и на официальном информационном Интернет-портале муниципального образования "Город Архангельск".

Глава муниципального образования
"Город Архангельск"

И.В. Годзин

ГЛАВА МУНИЦИПАЛЬНОГО ОБРАЗОВАНИЯ
"ГОРОД АРХАНГЕЛЬСК"

РАСПОРЯЖЕНИЕ

от 8 сентября 2020 г. № 3051р

О подготовке проекта планировки территории муниципального образования "Город Архангельск" в границах ул. Зеньковича площадью 29,6059 га

В соответствии с Градостроительным кодексом Российской Федерации, с учетом обращения физического лица Палкина Михаила Андреевича (вх. от 19.08.2020 № 19-48/5900):

1. Принять предложение о подготовке проекта планировки территории муниципального образования "Город Архангельск" в границах ул. Зеньковича площадью 29,6059 га за счет средств Палкина М.А.
2. Подготовить проект планировки территории муниципального образования "Город Архангельск" в границах ул. Зеньковича площадью 29,6059 га.
3. Утвердить прилагаемое техническое задание на подготовку проекта планировки территории муниципального образования "Город Архангельск" в границах ул. Зеньковича площадью 29,6059 га.
4. Определить, что физические или юридические лица вправе представлять свои предложения о порядке, сроках подготовки и содержания проекта планировки территории муниципального образования "Город Архангельск" в границах ул. Зеньковича площадью 29,6059 га в департамент градостроительства Администрации муниципального образования "Город Архангельск" со дня опубликования настоящего распоряжения до момента назначения общественных обсуждений.
5. Срок действия распоряжения 6 месяцев с момента его опубликования в газете "Архангельск – город воинской славы" и на официальном информационном Интернет-портале муниципального образования "Город Архангельск".
6. Опубликовать распоряжение в газете "Архангельск – город воинской славы" и на официальном информационном Интернет-портале муниципального образования "Город Архангельск".
7. Контроль за исполнением распоряжения возложить на заместителя Главы муниципального образования "Город Архангельск" по вопросам экономического развития и финансам Шапошникову Д.В.

Глава муниципального образования
"Город Архангельск"

И.В. Годзин

**ТЕХНИЧЕСКОЕ ЗАДАНИЕ
на подготовку проекта планировки территории
муниципального образования "Город Архангельск" в границах
ул. Зеньковича площадью 29,6059 га**

1. Вид документа (проект планировки территории)
Проект планировки территории муниципального образования "Город Архангельск" в границах ул. Зеньковича площадью 29,6057 га.

2. Технический заказчик
Палкин Михаил Андреевич.

3. Разработчик проекта планировки территории
Разработчик определяется техническим заказчиком.

4. Основание для разработки проекта планировки территории
Заявление о принятии решения о подготовке документации по планировке территории (проектов планировки и проектов межевания) на территории муниципального образования "Город Архангельск" от 19.08.2020 вх. № 19-48/5900.

5. Объект градостроительного планирования или застройки территории, его основные характеристики
Объектом градостроительного планирования является часть территории градостроительного квартала в границах ул. Зеньковича.

Общая площадь объекта градостроительного планирования составляет 29,6057 га.
Размещение объекта в соответствии со схемой, указанной в приложении к техническому заданию.

Функциональное назначение территориальной зоны, в границах которой разрабатывается проект планировки территории, – производственная зона, кодовое обозначение – П-5.

Категория земель территории, в границах которой разрабатывается проект планировки территории – земли населенных пунктов.

Рельеф – спокойный.

Транспортная связь обеспечивается по ул. Доковской – магистральной улице общегородского значения регулируемого движения.

Транспортная и инженерная инфраструктура территории сформированы.

6. Основные требования к составу, содержанию и форме представляемых материалов проекта планировки территории, последовательность и сроки выполнения работы

Проект планировки территории муниципального образования "Город Архангельск" в границах ул. Зеньковича площадью 29,6057 га (далее – проект планировки территории) подготовить в составе:

1) основной части, которая подлежит утверждению;

2) материалов по обоснованию.

Основная часть проекта планировки территории должна включать в себя:

1) чертеж или чертежи планировки территории, на которых отображаются:

а) красные линии;

б) границы существующих и планируемых элементов планировочной структуры;

в) границы зон планируемого размещения объектов капитального строительства;

2) положение о характеристиках планируемого развития территории, в том числе о плотности и параметрах застройки территории (в пределах, установленных градостроительным регламентом), о характеристиках объектов капитального строительства жилого, производственного, общественно-делового и иного назначения и необходимых для функционирования таких объектов и обеспечения жизнедеятельности граждан объектов коммунальной, транспортной, социальной инфраструктур, в том числе объектов, включенных в программы комплексного развития систем коммунальной инфраструктуры, программы комплексного развития транспортной инфраструктуры, программы комплексного развития социальной инфраструктуры и необходимых для развития территории в границах элемента планировочной структуры. Для зон планируемого размещения объектов федерального значения, объектов регионального значения, объектов местного значения в такое положение включаются сведения о плотности и параметрах застройки территории, необходимые для размещения указанных объектов, а также в целях согласования проекта планировки территории в соответствии с частью 12.7 статьи 45 Градостроительного кодекса Российской Федерации информация о планируемых мероприятиях по обеспечению сохранения применительно к территориальным зонам, в которых планируется размещение указанных объектов, фактических показателей обеспеченности территории объектами коммунальной, транспортной, социальной инфраструктур и фактических показателей территориальной доступности таких объектов для населения;

3) положения об очередности планируемого развития территории, содержащие этапы проектирования, строительства, реконструкции объектов капитального строительства жилого, производственного, общественно-делового и иного назначения и этапы строительства, реконструкции необходимых для функционирования таких объектов и обеспечения жизнедеятельности граждан объектов коммунальной, транспортной, социальной инфраструктур, в том числе объектов, включенных в программы комплексного развития систем коммунальной инфраструктуры, программы комплексного развития транспортной инфраструктуры, программы комплексного развития социальной инфраструктуры.

Материалы по обоснованию проекта планировки территории должны содержать:

1) карту (фрагмент карты) планировочной структуры территории поселения, городского округа, межселенной территории муниципального района с отображением границ элементов планировочной структуры;

2) результаты инженерных изысканий в объеме, предусмотренном разрабатываемой исполнителем работ программой инженерных изысканий, в случаях, если выполнение таких инженерных изысканий для подготовки документации по планировке территории требуется в соответствии с Градостроительным кодексом Российской Федерации;

3) обоснование определения границ зон планируемого размещения объектов капитального строительства;

4) схему организации движения транспорта (включая транспорт общего пользования) и пешеходов, отражающую местоположение объектов транспортной инфраструктуры и учитывающую существующие и прогнозные потребности в транспортном обеспечении на территории, а также схему организации улично-дорожной сети;

5) схему границ территорий объектов культурного наследия;

6) схему границ зон с особыми условиями использования территории;

7) обоснование соответствия планируемых параметров, местоположения и назначения объектов регионального значения, объектов местного значения нормативам градостроительного проектирования и требованиям градостроительных регламентов, а также применительно к территории, в границах которой предусматривается осуществление деятельности по комплексному и устойчивому развитию территории, установленным правилами землепользования и застройки расчетным показателям минимально допустимого уровня обеспеченности территории объектами коммунальной, транспортной, социальной инфраструктур и расчетным показателям максимально допустимого уровня территориальной доступности таких объектов для населения;

8) схему, отображающую местоположение существующих объектов капитального строительства, в том числе линейных объектов, объектов, подлежащих сносу, объектов незавершенного строительства, а также проходы к водным объектам общего пользования и их береговым полосам;

9) варианты планировочных и (или) объемно-пространственных решений застройки территории в соответствии с проектом планировки территории (в отношении элементов планировочной структуры, расположенных в жилых или общественно-деловых зонах);

10) перечень мероприятий по защите территории от чрезвычайных ситуаций природного и техногенного характера, в том числе по обеспечению пожарной безопасности и по гражданской обороне;

11) перечень мероприятий по охране окружающей среды;

12) обоснование очередности планируемого развития территории;

13) схему вертикальной планировки территории, инженерной подготовки и инженерной защиты территории, подготовленную в случаях, установленных уполномоченным Правительством Российской Федерации федеральным органом исполнительной власти, и в соответствии с требованиями, установленными уполномоченным Правительством Российской Федерации федеральным органом исполнительной власти, на которой должны быть отображены:

а) границы города Архангельска;

б) границы зоны планируемого размещения объектов капитального строительства, устанавливаемые в основной части проекта планировки территории;
в) границы зон планируемого размещения объектов капитального строительства, подлежащих выносу из зоны планируемого размещения линейных объектов;
г) существующие и директивные (проектные) отметки поверхности по осям трасс автомобильных и железных дорог, проезжих частей в местах пересечения улиц и проездов и в местах перелома продольного профиля, существующие и директивные (проектные) отметки других элементов планировочной структуры территории для вертикальной увязки проектных решений, в том числе со смежными территориями;
д) проектные продольные уклоны, направление продольного уклона, расстояние между точками, ограничивающими участок с продольным уклоном;
е) горизонтали, отображающие проектный рельеф в виде параллельных линий;
ж) типовые поперечные профили автомобильных и железных дорог, элементы улично-дорожной сети;
14) иные материалы для обоснования положений по планировке территории.

По согласованию с заказчиком перечень графических материалов, их содержание могут быть дополнены, масштабы уточнены.

Проект планировки территории предоставляется разработчиком техническому заказчику на бумажном носителе и в электронном виде в следующем объеме:

- 1) на бумажном носителе в 2 (двух) экземплярах;
 - 2) на электронном носителе (на компакт-диске) в 2 (двух) экземплярах.
- Электронная версия проекта должна быть выполнена:
- 1) в графической части – с использованием программного расширения "AutoCad" (*.dwg / *.dxf) в координатах системы координат МСК-29, являющейся единой системой для ведения государственного кадастрового учета объектов недвижимости, а также один экземпляр в формате *.pdf;
 - 2) в текстовой части – с использованием текстового редактора "Word" (*.doc / *.docx).

Текстовая часть проекта планировки территории должна быть представлена в виде пояснительной записки (сброшюрованной книги) в традиционном представлении и на электронном носителе.

Диски должны быть защищены от записи, иметь этикетку с указанием изготовителя, даты изготовления, названия комплекта. В корневом каталоге должен находиться текстовый файл содержания.

Состав и содержание дисков должно соответствовать комплекту проекта планировки территории. Каждый физический раздел комплекта (том, книга, альбом чертежей и т.п.) должен быть представлен в отдельном каталоге диска файлом (группой файлов) электронного документа. Название каталога должно соответствовать названию раздела. Файлы должны открываться в режиме просмотра средствами операционной системы Windows XP / 7.

7. Основные требования к градостроительным решениям

Проектными решениями предусмотреть следующее.
Размещение служебного гаража, причала по адресу: г. Архангельск, ул. Зеньковича д. 3.
Проектные решения определяются с учетом удобства транспортной доступности района. Основными требованиями в отношении организации транспорта при планировке района являются: установление удобной связи планировочного района с устройствами внешнего транспорта; организация в районе пешеходных зон; организация улиц и проездов на территории района, обеспечивающих удобство подъездов и безопасность движения.

Водоснабжение планируемой территории предусмотреть централизованное.
Отведение хозяйственно-бытовых стоков планируемой малоэтажной застройки предполагается локальное.

Теплоснабжение планируемой малоэтажной застройки предполагается локальное, от индивидуальных отопительных систем.

Электроснабжение планируемой территории предусмотреть централизованное.
Уличное освещение планируемой территории предусмотреть вдоль автомобильных дорог и тротуаров.

Проект планировки территории подготовить в соответствии с техническими регламентами, нормами отвода земельных участков для конкретных видов деятельности, установленными в соответствии с федеральными законами.

При разработке проекта планировки территории учесть основные положения Генерального плана муниципального образования "Город Архангельск", утвержденного постановлением Министерства строительства и архитектуры Архангельской области от 02.04.2020 № 37-п, Правил землепользования и застройки муниципального образования "Город Архангельск", утвержденных постановлением Министерства строительства и архитектуры Архангельской области от 26.12.2019 № 38-п (с изменениями), положения об особо охраняемой природной территории в соответствии с программами комплексного развития систем коммунальной инфраструктуры, программами комплексного развития транспортной инфраструктуры, программами комплексного развития социальной инфраструктуры, нормативами градостроительного проектирования, комплексными схемами организации дорожного движения, требованиями по обеспечению эффективности организации дорожного движения, указанными в части 1 статьи 11 Федерального закона "Об организации дорожного движения в Российской Федерации и о внесении изменений в отдельные законодательные акты Российской Федерации", требованиями технических регламентов, сводов правил с учетом материалов и результатов инженерных изысканий, границ территорий объектов культурного наследия, включенных в единый государственный реестр объектов культурного наследия (памятников истории и культуры) народов Российской Федерации, границ территорий выявленных объектов культурного наследия, границ зон с особыми условиями использования территорий.

8. Состав, исполнители, сроки и порядок предоставления исходной информации для разработки проекта планировки территории

Содержание и объем необходимой исходной информации определяются разработчиком проекта планировки территории и техническим заказчиком совместно, ее сбор осуществляет разработчик проекта планировки территории.

9. Перечень органов государственной власти Российской Федерации, Архангельской области, иных субъектов Российской Федерации, органов местного самоуправления муниципального образования Архангельской области, согласовывающих проект планировки территории

Проект планировки территории после подготовки должен быть согласован разработчиком в следующем порядке с:

- министерством строительства и архитектуры Архангельской области;
- департаментом муниципального имущества Администрации муниципального образования "Город Архангельск";
- департаментом городского хозяйства Администрации муниципального образования "Город Архангельск";
- департаментом транспорта, строительства и городской инфраструктуры Администрации муниципального образования "Город Архангельск";
- Инспекцией по охране объектов культурного наследия Архангельской области;
- Главным управлением МЧС России по Архангельской области;
- правообладателями земельных участков, попадающих в границы проектирования;
- организациями, обслуживающими сети инженерных коммуникаций: ПАО "ТГК-2", ПАО "Ростелеком", ООО "РВК-Архангельск", ПАО "МРСК Северо-Запада, МУП "Архкомхоз", МУП "Горсвет", АО "Архоблгаз, ООО "АСЭП";
- другими заинтересованными организациями в соответствии с требованиями законодательства Российской Федерации и нормативных правовых актов субъектов Российской Федерации и органов местного самоуправления.

По итогам полученных согласований представить проект планировки территории в департамент градостроительства Администрации муниципального образования "Город Архангельск".

Утверждение документации по планировке территорий (проектов планировки и проектов межевания) осуществляется в рамках административного регламента предоставления муниципальной услуги "Принятие решения об утверждении документации по планировке территорий (проектов планировки и проектов межевания) на территории муниципального образования "Город Архангельск", утвержденного постановлением Администрации муниципального образования "Город Архангельск" от 01.07.2016 № 757 (адрес прямой ссылки с официального информационного Интернет-портала муниципального образования "Город Архангельск": <http://www.arhcity.ru/?page=800/130>).

10. Требования к разрабатываемому проекту планировки территории
Проект планировки территории следует разработать в соответствии с требованиями законодательства, установленными государственными стандартами, техническими регламентами в сфере строительства и градостроительства, настоящим Законом, в том числе:
Градостроительным кодексом Российской Федерации;
Земельным кодексом Российской Федерации;
Градостроительным кодексом Архангельской области;
РДС 30-201-98. Инструкция о порядке проектирования и установления красных линий в городах и других поселениях Российской Федерации;

СП 42.13330.2011. Свод правил. Градостроительство. Планировка и застройка городских и сельских поселений. Актуализированная редакция СНиП 2.07.01-89*;

СП 42.13330.2016. Свод правил. Градостроительство. Планировка и застройка городских и сельских поселений. Актуализированная редакция СНиП 2.07.01-89*.

Также при разработке проекта планировки территории следует учесть:
Генеральный план муниципального образования "Город Архангельск",
Правила землепользования и застройки муниципального образования "Город Архангельск";
иные законы и нормативно правовые акты Российской Федерации, Архангельской области, муниципального образования "Город Архангельск".

11. Состав и порядок проведения предпроектных научно-исследовательских работ и инженерных изысканий

Проект планировки территории надлежит выполнить на топографическом плане.
Необходимость разработки инженерных изысканий определяется заказчиком.
При необходимости инженерные изыскания выполняются в соответствии с постановлением Правительства Российской Федерации от 31.03.2017 № 402 "Об утверждении Правил выполнения инженерных изысканий, необходимых для подготовки документации по планировке территории".

12. Порядок проведения согласования и экспертизы проекта планировки территории

Порядок согласования проекта планировки территории:
1) предварительное рассмотрение основных проектных решений подготовленного проекта планировки территории Администрацией муниципального образования "Город Архангельск";
2) согласование проекта планировки территории с заинтересованными организациями;

3) доработка проекта планировки территории, устранение замечаний (недостатков).
Общественные слушания по рассмотрению проекта планировки территории проводятся в порядке, установленном в соответствии с Градостроительным кодексом Российской Федерации, Федеральным законом от 06.10.2003 № 131-ФЗ "Об общих принципах организации местного самоуправления в Российской Федерации", Уставом муниципального образования "Город Архангельск" и Положением об организации и проведении общественных обсуждений или публичных слушаний по вопросам градостроительной деятельности на территории муниципального образования "Город Архангельск", утвержденным решением Архангельской городской Думы от 20.06.2018 № 688.

13. Дополнительные требования для зон с особыми условиями использования территорий

Проект планировки территории подготовить в соответствии с требованиями законодательства, в том числе природоохранного, на всех чертежах проекта планировки территории должны быть обозначены зоны с особыми условиями использования территории.

14. Иные требования и условия

Разработанный с использованием компьютерных технологий проект планировки территории должен отвечать требованиям государственных стандартов и требованиям по формированию информационной системы обеспечения градостроительной деятельности.

Приложение
к техническому заданию на подготовку документации по планировке территории муниципального образования "Город Архангельск" в границах ул. Зеньковича площадью 29,6059 га

СХЕМА границ проектирования



ГЛАВА МУНИЦИПАЛЬНОГО ОБРАЗОВАНИЯ "ГОРОД АРХАНГЕЛЬСК"

РАСПОРЯЖЕНИЕ

от 9 сентября 2020 г. № 3088р

О подготовке документации по планировке территории муниципального образования "Город Архангельск" в границах просп. Московского, ул. Прокопия Галушина и ул. Карпогорской площадью 40,0578 га

В соответствии с Градостроительным кодексом Российской Федерации, с учетом обращения физического лица Шарина Павла Валерьевича (вх. от 27.08.2020 № 19-48/6155):

1. Принять предложение о подготовке документации по планировке территории муниципального образования "Город Архангельск" в границах просп. Московского, ул. Прокопия Галушина и ул. Карпогорской площадью 40,0578 га за счет средств Шарина П.В.
2. Подготовить проект планировки территории муниципального образования "Город Архангельск" в границах просп. Московского, ул. Прокопия Галушина и ул. Карпогорской площадью 40,0578 га.
3. Утвердить прилагаемое техническое задание на подготовку проекта планировки территории муниципального образования "Город Архангельск" в границах просп. Московского, ул. Прокопия Галушина и ул. Карпогорской площадью 40,0578 га.
4. Определить, что физические или юридические лица вправе представлять свои предложения о порядке, сроках подготовки и содержании проекта планировки территории муниципального образования "Город Архангельск" в границах просп. Московского, ул. Прокопия Галушина и ул. Карпогорской площадью 40,0578 га, в департамент градостроительства Администрации муниципального образования "Город Архангельск" со дня опубликования настоящего распоряжения до момента назначения общественных обсуждений.
5. Срок действия распоряжения 6 месяцев с момента его опубликования в газете "Архангельск – город воинской славы" и на официальном информационном Интернет-портале муниципального образования "Город Архангельск".
6. Опубликовать распоряжение в газете "Архангельск – город воинской славы" и на официальном информационном Интернет-портале муниципального образования "Город Архангельск".

7. Контроль за исполнением распоряжения возложить на заместителя Главы муниципального образования "Город Архангельск" по вопросам экономического развития и финансам Шапошникову Д.В.

**Глава муниципального образования
"Город Архангельск"**

И.В. Годзин

Приложение
Утверждено
распоряжением Главы
муниципального образования
"Город Архангельск"
от 09.09.2020 № 3088р

ТЕХНИЧЕСКОЕ ЗАДАНИЕ

на подготовку проекта планировки территории муниципального образования "Город Архангельск" в границах просп. Московского, ул. Прокопия Галушина и ул. Карпогорской площадью 40,0578 га

1. Вид документа (проект планировки территории)
Документация по планировке территории – проект планировки и проект межевания территории муниципального образования "Город Архангельск" в границах просп. Московского, ул. Прокопия Галушина и ул. Карпогорской площадью 40,0578 га.

2. Технический заказчик
Шарин Павел Валерьевич.

3. Разработчик проекта планировки территории
Разработчик определяется техническим заказчиком.

4. Основание для разработки проекта планировки территории
Заявление о принятии решения о подготовке документации по планировке территории (проектов планировки и проектов межевания) на территории муниципального образования "Город Архангельск" от 27.08.2020 вх. № 19-48/6155.

5. Объект градостроительного планирования или застройки территории, его основные характеристики

Объектом градостроительного планирования является часть территории градостроительного квартала в границах просп. Московского, ул. Прокопия Галушина и ул. Карпогорской. Общая площадь объекта градостроительного планирования составляет 40,0578 га.

Размещение объекта в соответствии со схемой, указанной в приложении к техническому заданию.

Функциональное назначение территориальной зоны, в границах которой разрабатывается проект планировки территории, – зоны многоэтажных жилых домов, кодовое обозначение – Ж-4-4, Ж -4-1.

Категория земель территории, в границах которой разрабатывается проект планировки территории – земли населенных пунктов.

Рельеф – спокойный.

Транспортная связь обеспечивается по просп. Московский – магистральной улице районного значения и по ул. Прокопия Галушина – магистральная улица общегородского значения регулируемого движения.

Транспортная и инженерная инфраструктуры территории сформированы.

6. Основные требования к составу, содержанию и форме представляемых материалов проекта планировки территории, последовательность и сроки выполнения работы

Проект планировки территории муниципального образования "Город Архангельск" в границах просп. Московского, ул. Прокопия Галушина и ул. Карпогорской площадью 40,0578 га (далее – проект планировки территории) подготовить в составе:

- 1) основной части, которая подлежит утверждению;
- 2) материалов по обоснованию.

Основная часть проекта планировки должна включать в себя:

1) чертеж или чертежи планировки территории, на которых отображаются:

- а) красные линии;
- б) границы существующих и планируемых элементов планировочной структуры;
- в) границы зон планируемого размещения объектов капитального строительства;
- 2) положение о характеристиках планируемого развития территории, в том числе о плотности и параметрах застройки территории (в пределах, установленных градостроительным регламентом), о характеристиках объектов капитального строительства жилого, производственного, общественно-делового и иного назначения и необходимых для функционирования таких объектов и обеспечения жизнедеятельности граждан объектов коммунальной, транспортной, социальной инфраструктур, в том числе объектов, включенных в программы комплексного развития систем коммунальной инфраструктуры, программы комплексного развития транспортной инфраструктуры, программы комплексного развития социальной инфраструктуры и необходимых для развития территории в границах элемента планировочной структуры. Для зон планируемого размещения объектов федерального значения, объектов регионального значения, объектов местного значения в такое положение включаются сведения о плотности и параметрах застройки территории, необходимые для размещения указанных объектов, а также в целях согласования проекта планировки территории в соответствии с частью 12.7 статьи 45 Градостроительного кодекса Российской Федерации информация о планируемых мероприятиях по обеспечению сохранения применительно к территориальным зонам, в которых планируется размещение указанных объектов, фактических показателей обеспеченности территории объектами коммунальной, транспортной, социальной инфраструктур и фактических показателей территориальной доступности таких объектов для населения;

3) положения об очередности планируемого развития территории, содержащие этапы проектирования, строительства, реконструкции объектов капитального строительства жилого, производственного, общественно-делового и иного назначения и этапы строительства, реконструкции необходимых для функционирования таких объектов и обеспечения жизнедеятельности граждан объектов коммунальной, транспортной, социальной инфраструктур, в том числе объектов, включенных в программы комплексного развития систем коммунальной инфраструктуры, программы комплексного развития транспортной инфраструктуры, программы комплексного развития социальной инфраструктуры.

Материалы по обоснованию проекта планировки территории должны содержать:

1) карту (фрагмент карты) планировочной структуры территорий поселения, городского округа, межселенной территории муниципального района с отображением границ элементов планировочной структуры;

2) результаты инженерных изысканий в объеме, предусмотренном разрабатываемой исполнителем работ программой инженерных изысканий, в случаях, если выполнение таких инженерных изысканий для подготовки документации по планировке территории требуется в соответствии с Градостроительным кодексом Российской Федерации;

3) обоснование определения границ зон планируемого размещения объектов капитального строительства;

4) схему организации движения транспорта (включая транспорт общего пользования) и пешеходов, отражающую местоположение объектов транспортной инфраструктуры и учитывающую существующие и прогнозные потребности в транспортном обеспечении на территории, а также схему организации улично-дорожной сети;

5) схему границ территорий объектов культурного наследия;

6) схему границ зон с особыми условиями использования территории;

7) обоснование соответствия планируемых параметров, местоположения и назначения объектов регионального значения, объектов местного значения нормативам градостроительного проектирования и требованиям градостроительных регламентов, а также применительно к территории, в границах которой предусматривается осуществление деятельности по комплексному и устойчивому развитию территории, установленным правилами землепользования и застройки расчетным показателям минимально допустимого уровня обеспеченности территории объектами коммунальной, транспортной, социальной инфраструктур и расчетным показателям максимально допустимого уровня территориальной доступности таких объектов для населения;

8) схему, отображающую местоположение существующих объектов капитального строительства, в том числе линейных объектов, объектов, подлежащих сносу, объектов незавершенного строительства, а также проходы к водным объектам общего пользования и их береговым полосам;

9) варианты планировочных и (или) объемно-пространственных решений застройки территории в соответствии с проектом планировки территории (в отношении элементов планировочной структуры, расположенных в жилых или общественно-деловых зонах);

10) перечень мероприятий по защите территории от чрезвычайных ситуаций природного и техногенного характера, в том числе по обеспечению пожарной безопасности и по гражданской обороне;

11) перечень мероприятий по охране окружающей среды;

12) обоснование очередности планируемого развития территории;

13) схему вертикальной планировки территории, инженерной подготовки и инженерной защиты территории, подготовленную в случаях, установленных уполномоченным Правительством Российской Федерации федеральным органом исполнительной власти, и в соответствии с требованиями, установленными уполномоченным Правительством Российской Федерации федеральным органом исполнительной власти, на которой должны быть отображены:

- а) границы города Архангельска;
- б) границы зоны планируемого размещения объектов капитального строительства, устанавливаемые в основной части проекта планировки территории;
- в) границы зон планируемого размещения объектов капитального строительства, подлежащих выносу из зоны планируемого размещения линейных объектов;
- г) существующие и директивные (проектные) отметки поверхности по осям трасс автомобильных и железных дорог, проезжих частей в местах пересечения улиц и проездов и в местах перелома продольного профиля, существующие и директивные (проектные) отметки других элементов планировочной структуры территории для вертикальной увязки проектных решений, в том числе со смежными территориями;
- д) проектные продольные уклоны, направление продольного уклона, расстояние между точками, ограничивающими участок с продольным уклоном;
- е) горизонтали, отображающие проектный рельеф в виде параллельных линий;
- ж) типовые поперечные профили автомобильных и железных дорог, элементы улично-дорожной сети;

14) иные материалы для обоснования положений по планировке территории.

Проект межевания территории муниципального образования "Город Архангельск" в границах просп. Московского, ул. Прокопия Галушина и ул. Карпогорской площадью 40,0578 га (далее – проект межевания территории) подготовить в составе:

1) основной части, которая подлежит утверждению;

2) материалов по обоснованию.

Основная часть проекта межевания территории должна включать в себя:

- 1) текстовую часть, включающую в себя:
 - а) перечень и сведения о площади образуемых земельных участков, в том числе возможные способы их образования;
 - б) перечень и сведения о площади образуемых земельных участков, которые будут отнесены к территориям общего пользования или имуществу общего пользования, в том числе в отношении которых предполагаются резервирование и (или) изъятие для государственных или муниципальных нужд;
 - в) вид разрешенного использования образуемых земельных участков в соответствии с проектом планировки территории в случаях, предусмотренных Градостроительным кодексом Российской Федерации;
 - г) целевое назначение лесов, вид (виды) разрешенного использования лесного участка, количественные и качественные характеристики лесного участка, сведения о нахождении лесного участка в границах особо защитных участков лесов (в случае, если подготовка проекта межевания территории осуществляется в целях определения местоположения границ образуемых и (или) изменяемых лесных участков);
 - д) сведения о границах территории, в отношении которой утверждён проект межевания, содержащие перечень координат характерных точек этих границ в системе координат, используемой для ведения Единого государственного реестра недвижимости. Координаты характерных точек границ территории, в отношении которой утверждён проект межевания, определяются в соответствии с требованиями к точности определения координат характерных точек границ, установленных в соответствии с Градостроительным кодексом Российской Федерации для территориальных зон;

2) чертежи межевания территории, на которых отображаются:

- а) границы планируемых (в случае, если подготовка проекта межевания территории осуществляется в составе проекта планировки территории) и существующих элементов планировочной структуры;
- б) красные линии, утвержденные в составе проекта планировки территории, или красные линии, утверждаемые, изменяемые проектом межевания территории в соответствии с пунктом 2 части 2 статьи 43 Градостроительного кодекса Российской Федерации;
- в) линии отступа от красных линий в целях определения мест допустимого размещения зданий, строений, сооружений;
- г) границы образуемых и (или) изменяемых земельных участков, условные номера образуемых земельных участков, в том числе в отношении которых предполагаются их резервирование и (или) изъятие для государственных или муниципальных нужд;
- д) границы публичных сервитутов.

Материалы по обоснованию проекта межевания территории должны включать в себя чертежи, на которых отображаются:

- 1) границы существующих земельных участков;
- 2) границы зон с особыми условиями использования территорий;
- 3) местоположение существующих объектов капитального строительства;
- 4) границы особо охраняемых природных территорий;
- 5) границы территорий объектов культурного наследия;
- 6) границы лесничеств, лесопарков, участков лесничеств, лесных кварталов, лесотаксационных выделов или частей лесотаксационных выделов.

По согласованию с заказчиком перечень графических материалов, их содержание могут быть дополнены, масштабы уточнены.

Проект планировки и проект межевания предоставляются разработчиком техническому заказчику на бумажном носителе и в электронном виде в следующем объеме:

1) на бумажном носителе в 2 (двух) экземплярах;

2) на электронном носителе (на компакт-диске) в 2 (двух) экземплярах.

Электронная версия проекта должна быть выполнена:

1) в графической части – с использованием программного расширения "AutoCad" (*.dwg / .dxf) в координатах системы координат МСК-29, являющейся единой системой для ведения государственного кадастрового учета объектов недвижимости, а также один экземпляр в формате *.pdf;

2) в текстовой части – с использованием текстового редактора "Word" (*.doc / .docx).

Текстовая часть проекта должна быть предоставлена в виде пояснительной записки (сборшорванной книги) в традиционном представлении и на электронном носителе.

Диски должны быть защищены от записи, иметь этикетку с указанием изготовителя, даты изготовления, названия комплекта. В корневом каталоге должен находиться текстовый файл содержания.

Состав и содержание дисков должно соответствовать комплекту документации. Каждый физический раздел комплекта (том, книга, альбом чертежей и т.п.) должен быть представлен в отдельном каталоге диска файлом (группой файлов) электронного документа. Название каталога должно соответствовать названию раздела. Файлы должны открываться в режиме просмотра средствами операционной системы Windows XP / 7.

7. Основные требования к градостроительным решениям

Проектными решениями предусмотреть следующее.

Исключение вклинивания границ торгового павильона, располагаемого на земельном участке, с кадастровым номером 29:22:060401:90, общей площадью 114 кв. м по адресу: Архангельская область, г. Архангельск, территориальный округ Майская горка, ул. Прокопия Галушина, у дома № 30 корп. 1.

Проект планировки территории подготовить в соответствии с техническими регламентами, нормами отвода земельных участков для конкретных видов деятельности, установленными в соответствии с федеральными законами.

При разработке проекта планировки территории учесть основные положения Генерального плана муниципального образования "Город Архангельск", утвержденного постановлением Министерства строительства и архитектуры Архангельской области от 02.04.2020 № 37-п, Правил землепользования и застройки муниципального образования "Город Архангельск",

утвержденных постановлением Министерства строительства и архитектуры Архангельской области от 26.12.2019 № 38-п (с изменениями), положения об особо охраняемой природной территории в соответствии с программами комплексного развития систем коммунальной инфраструктуры, программами комплексного развития транспортной инфраструктуры, программами комплексного развития социальной инфраструктуры, нормативами градостроительного проектирования, комплексными схемами организации дорожного движения, требованиями по обеспечению эффективности организации дорожного движения, указанными в части 1 статьи 11 Федерального закона "Об организации дорожного движения в Российской Федерации" и о внесении изменений в отдельные законодательные акты Российской Федерации", требованиями технических регламентов, сводов правил с учетом материалов и результатов инженерных изысканий, границ территорий объектов культурного наследия, включенных в единый государственный реестр объектов культурного наследия (памятников истории и культуры) народов Российской Федерации, границ территорий выявленных объектов культурного наследия, границ зон с особыми условиями использования территорий.

8. Состав, исполнители, сроки и порядок предоставления исходной информации для разработки проекта планировки территории
Содержание и объем необходимой исходной информации определяются разработчиком проекта планировки территории и техническим заказчиком совместно, ее сбор осуществляет разработчик проекта планировки территории.

9. Перечень органов государственной власти Российской Федерации, Архангельской области, иных субъектов Российской Федерации, органов местного самоуправления муниципального образования Архангельской области, согласовывающих проект планировки территории
Документация по планировке территории после подготовки должна быть согласована разработчиком в следующем порядке с:

министерством строительства и архитектуры Архангельской области;
департаментом муниципального имущества Администрации муниципального образования "Город Архангельск";
департаментом городского хозяйства Администрации муниципального образования "Город Архангельск";

департаментом транспорта, строительства и городской инфраструктуры Администрации муниципального образования "Город Архангельск";

Инспекцией по охране объектов культурного наследия Архангельской области;

Главным управлением МЧС России по Архангельской области;

правообладателями земельных участков, попадающих в границы проектирования;

организациями, обслуживающими сети инженерных коммуникаций: ПАО "ТГК-2", ПАО "Ростелеком", ООО "РВК-Архангельск", ПАО "МРСК Северо-Запада, МУП "Архкомхоз", МУП "Горсвет", АО "Архоблгаз, ООО "АСЭП";

другими заинтересованными организациями в соответствии с требованиями законодательства Российской Федерации и нормативных правовых актов субъектов Российской Федерации и органов местного самоуправления.

По итогам полученных согласований представить проект планировки территории в департамент градостроительства Администрации муниципального образования "Город Архангельск".

Утверждение документации по планировке территорий (проектов планировки и проектов межевания) осуществляется в рамках административного регламента предоставления муниципальной услуги "Принятие решения об утверждении документации по планировке территорий (проектов планировки и проектов межевания) на территории муниципального образования "Город Архангельск", утвержденного постановлением Администрации муниципального образования "Город Архангельск" от 01.07.2016 № 757 (адрес прямой ссылки с официального информационного Интернет-портала муниципального образования "Город Архангельск": <http://www.arhcity.ru/?page=800/130>).

10. Требования к разрабатываемому проекту планировки территории
Проект планировки территории следует разработать в соответствии с требованиями законодательства, установленными государственными стандартами, техническими регламентами в сфере строительства и градостроительства, настоящим заданием, в том числе:

Градостроительным кодексом Российской Федерации;

Земельным кодексом Российской Федерации;

Градостроительным кодексом Архангельской области;

РДС 30-201-98. Инструкция о порядке проектирования и установления красных линий в городах и других поселениях Российской Федерации;

СП 42.13330.2011. Свод правил. Градостроительство. Планировка и застройка городских и сельских поселений. Актуализированная редакция СНиП 2.07.01-89*;

СП 42.13330.2016. Свод правил. Градостроительство. Планировка и застройка городских и сельских поселений. Актуализированная редакция СНиП 2.07.01-89*.

Также при разработке проекта планировки территории следует учесть:

Генеральный план муниципального образования "Город Архангельск";

Правила землепользования и застройки муниципального образования "Город Архангельск";

иные законы и нормативно правовые акты Российской Федерации, Архангельской области, муниципального образования "Город Архангельск".

11. Состав и порядок проведения предпроектных научно-исследовательских работ и инженерных изысканий
Проект планировки территории надлежит выполнить на топографическом плане. Необходимость разработки инженерных изысканий определяется заказчиком. При необходимости инженерные изыскания выполняются в соответствии с постановлением Правительства Российской Федерации от 31.03.2017 № 402 "Об утверждении Правил выполнения инженерных изысканий, необходимых для подготовки документации по планировке территории".

12. Порядок проведения согласования и экспертизы проекта планировки территории
Порядок согласования проекта планировки территории:

1) предварительное рассмотрение основных проектных решений подготовленного проекта планировки территории Администрацией муниципального образования "Город Архангельск";

2) согласование проекта планировки территории с заинтересованными организациями;

3) доработка проекта планировки территории, устранение замечаний (недостатков).
Общественные слушания по рассмотрению проекта планировки территории проводятся в порядке, установленном в соответствии с Градостроительным кодексом Российской Федерации, Федеральным законом от 06.10.2003 № 131-ФЗ "Об общих принципах организации местного самоуправления в Российской Федерации", Уставом муниципального образования "Город Архангельск" и Положением об организации и проведении общественных обсуждений или публичных слушаний по вопросам градостроительной деятельности на территории муниципального образования "Город Архангельск", утвержденным решением Архангельской городской Думы от 20.06.2018 № 688.

13. Дополнительные требования для зон с особыми условиями использования территорий
Проект планировки территории подготовить в соответствии с требованиями законодательства, в том числе природоохранного, на всех чертежах проекта планировки территории должны быть обозначены зоны с особыми условиями использования территории.

14. Иные требования и условия
Разработанный с использованием компьютерных технологий проект планировки территории должен отвечать требованиям государственных стандартов и требованиям по формированию информационной системы обеспечения градостроительной деятельности.

Приложение к техническому заданию на подготовку документации по планировке территории муниципального образования "Город Архангельск" в границах просп. Московского, ул. Проккопия Галушина и ул. Карпогорской площадью 40,0578 га

СХЕМА границ проектирования



ГЛАВА МУНИЦИПАЛЬНОГО ОБРАЗОВАНИЯ "ГОРОД АРХАНГЕЛЬСК"

РАСПОРЯЖЕНИЕ

от 9 сентября 2020 г. № 3089р

О проведении общественных обсуждений проекта планировки территории муниципального образования "Город Архангельск" в границах просп. Обводный канал, ул. Серафимовича, просп. Советских космонавтов и ул. Поморской площадью 8,7593 га

В соответствии с Градостроительным кодексом Российской Федерации, Федеральным законом от 06.10.2003 № 131-ФЗ "Об общих принципах организации местного самоуправления в Российской Федерации", Уставом муниципального образования "Город Архангельск" и Положением об организации и проведении общественных обсуждений или публичных слушаний по вопросам градостроительной деятельности на территории муниципального образования "Город Архангельск", утвержденным решением Архангельской городской Думы от 20.06.2018 № 688:

1. Комиссии по подготовке проекта Правил землепользования и застройки муниципального образования "Город Архангельск" подготовить и провести общественные обсуждения проекта планировки территории муниципального образования "Город Архангельск" в границах просп. Обводный канал, ул. Серафимовича, просп. Советских космонавтов и ул. Поморской площадью 8,7593 га.

2. Опубликовать распоряжение в газете "Архангельск – город воинской славы" и на официальном информационном Интернет-портале муниципального образования "Город Архангельск".

3. Контроль за исполнением распоряжения возложить на заместителя Главы муниципального образования "Город Архангельск" по вопросам экономического развития и финансам Шапошникова Д.В.

Глава муниципального образования "Город Архангельск"

И.В. Годзиш

Сообщение о планируемом изъятии земельного участка для муниципальных нужд по адресу: г. Архангельск, ул. Победы, д. 85

1. Цель изъятия земельного участка для муниципальных нужд – изъятие земельного участка в связи с признанием многоквартирного жилого дома № 85 по ул. Победы в г. Архангельске аварийным и подлежащим сносу.

2. Адрес месторасположения земельного участка: г. Архангельск, ул. Победы, д. 85. Границы земельного участка 29:22:011202:3У2 определены проектом межевания территории муниципального образования "Город Архангельск" в границах ул. Победы и ул. Михаила Новова, утвержденным распоряжением Главы муниципального образования "Город Архангельск" от 14.10.2019 № 3578р.



На данном земельном участке расположены следующие объекты недвижимости:
ул. Победы, д. 85, кв. 3, кадастровый номер 29:28:104150:265;
ул. Победы, д. 85, кв. 4, кадастровый номер 29:22:011202:167;
ул. Победы, д. 85, кв. 5, кадастровый номер 29:22:011202:168.

3. Получить информацию о предполагаемом изъятии земельного участка, указанного в п. 1 настоящего сообщения, и расположенных на нем объектов недвижимого имущества для муниципальных нужд, а также подать заявления об учете прав на земельный участок и иные объекты недвижимого имущества, заинтересованные лица могут по адресу: г. Архангельск, пл. В.И. Ленина, д. 5, каб. 518а, тел.(8182) 607-271. Заявление на подачу информации может быть подано заинтересованными лицами в течение 60 дней с момента опубликования настоящего сообщения.

4. Официальный информационный интернет-портал муниципального образования "Город Архангельск", где размещено настоящее сообщение - www.arhcity.ru. Также настоящее сообщение размещено на информационном стенде у каб. 423, расположенном по адресу: г. Архангельск, пл. В.И. Ленина, д. 5.


5. Уполномоченный орган местного самоуправления, осуществляющий выявление лиц, земельный участок которых подлежит изъятию для муниципальных нужд – Администрация муниципального образования "Город Архангельск" в лице департамента муниципального имущества Администрации муниципального образования "Город Архангельск".

Сообщение о возможном установлении публичного сервитута в целях размещения объекта электросетевого хозяйства (ВЛ-0,4 КВ ОТ ПОС, ДИНАМО)

1. Наименование уполномоченного органа, которым рассматривается ходатайство об установлении публичного сервитута	Администрация муниципального образования "Город Архангельск"
2. Цель установления публичного сервитута	размещение объекта электросетевого хозяйства
3. Адрес или иное описание местоположения земельного участка (участков), в отношении которого испрашивается публичный сервитут	<ul style="list-style-type: none"> - земельный участок, расположенный по адресу: г. Архангельск, ул. Горная, дом 2, кадастровый номер 29:22:081203:3; - земельный участок, расположенный по адресу (местоположение): установлено относительно ориентира, расположенного за пределами участка. Ориентир жилой дом. Участок находится примерно в 5 м от ориентира по направлению на северо-восток. Почтовый адрес ориентира: обл. Архангельская, г. Архангельск, ул. Горная, дом 2, кадастровый номер 29:22:081203:4; - земельный участок, расположенный по адресу (местоположение): г. Архангельск, Исакогорский территориальный округ, ул. Горная, д. 5, кадастровый номер 29:22:081203:424; - земельный участок, расположенный по адресу (местоположение): г. Архангельск, Исакогорский территориальный округ, ул. Горная, д. 6, кадастровый номер 29:22:081203:425; - земельный участок, расположенный по адресу (местоположение): г. Архангельск, Исакогорский территориальный округ, пер. Динамо, д. 3, кадастровый номер 29:22:081203:301; - земельный участок, расположенный по адресу (местоположение): г. Архангельск, Исакогорский территориальный округ, по ул. Кирпичной, 2, кадастровый номер 29:22:081203:296; - земельный участок, расположенный по адресу (местоположение): г. Архангельск, Исакогорский территориальный округ, ул. Кирпичная, 5, кадастровый номер 29:22:081203:13; - земельный участок, расположенный по адресу (местоположение): г. Архангельск, Исакогорский территориальный округ, пер. Динамо, 7, кадастровый номер 29:22:081203:308; - земельный участок, расположенный по адресу (местоположение): г. Архангельск, Исакогорский территориальный округ, пер. Динамо, 8, кадастровый номер 29:22:081203:307; - земельный участок, расположенный по адресу (местоположение): г. Архангельск, Исакогорский территориальный округ по ул. Короткой, дом 5, кадастровый номер 29:22:081203:8; - земельный участок, расположенный по адресу: г. Архангельск, ул. Короткая, кадастровый номер 29:22:081203:313; - земельный участок, расположенный по адресу (местоположение): г. Архангельск, Исакогорский территориальный округ, ул. Короткая, д. 7, кадастровый номер 29:22:081203:12; - земельный участок, расположенный по адресу (местоположение): г. Архангельск, Исакогорский территориальный округ, по пер. Динамо, 10, кадастровый номер 29:22:081203:305; - земельный участок, расположенный по адресу (местоположение): г. Архангельск, Исакогорский территориальный округ, ул. Закрытая, 14, кадастровый номер 29:22:081203:300; - земельный участок, расположенный по адресу (местоположение): г. Архангельск, Исакогорский территориальный округ, ул. Закрытая, 7, кадастровый номер 29:22:081203:309; - земельный участок, расположенный по адресу (местоположение): г. Архангельск, Исакогорский территориальный округ, по ул. Закрытой, 5, кадастровый номер 29:22:081203:297; - земельный участок, расположенный по адресу (местоположение): г. Архангельск, Исакогорский территориальный округ, ул. Закрытая, д. 1/ул.Кирпичная, д. 8, кадастровый номер 29:22:081203:303; - земельный участок, расположенный по адресу (местоположение): г. Архангельск, Исакогорский территориальный округ, в жилом районе Динамо, ул. Набережная, 3, кадастровый номер 29:22:081203:5; - земельный участок, расположенный по адресу (местоположение): г. Архангельск, Исакогорский территориальный округ, по ул. Набережной, 4, кадастровый номер 29:22:081203:299; - земельный участок, расположенный по адресу (местоположение): г. Архангельск, ул. Кирпичная, дом 11, кадастровый номер 29:22:081203:1; - земельный участок, расположенный по адресу (местоположение): город Архангельск, Исакогорский территориальный округ, по улице Кирпичной, 3, кадастровый номер 29:22:081203:427.
4. Адрес, по которому заинтересованные лица могут ознакомиться с поступившим ходатайством об установлении публичного сервитута и прилагаемым к нему описанием местоположения границ публичного сервитута, подать заявление об учете прав на земельные участки, а также срок подачи указанных заявлений, время приема заинтересованных лиц для ознакомления с поступившим ходатайством об установлении публичного сервитута	<p>Заинтересованные лица могут ознакомиться с поступившим ходатайством об установлении публичного сервитута и прилагаемым к нему описанием местоположения границ публичного сервитута в Администрации муниципального образования "Город Архангельск": по адресу: г. Архангельск, пл. В.И. Ленина, д. 5, каб. 407, тел. (8182) 607-279. Приемное время: понедельник - пятница (8:30-16:30), перерыв с 12:30 до 13:30. Правообладатели земельного участка, в отношении которого испрашивается публичный сервитут, если их права не зарегистрированы в Едином государственном реестре недвижимости, могут подать заявления в Администрацию муниципального образования "Город Архангельск" об учете их прав (обременения прав) на земельный участок с приложением копий документов, подтверждающих эти права (обременения прав), в течение тридцати дней со дня опубликования сообщения о возможном установлении публичных сервитутов.</p>

5. Официальные сайты в информационно-телекоммуникационной сети «Интернет», на которых размещается сообщение о поступившем ходатайстве об установлении публичного сервитута	www.arhcity.ru
6. Реквизиты решений об утверждении документа территориального планирования, документации по планировке территории, программ комплексного развития систем коммунальной инфраструктуры поселения, городского округа, а также информации об инвестиционной программе субъекта естественных монополий, организации коммунального комплекса, указанных в ходатайстве об установлении публичного сервитута	<p>Постановление Министерства строительства и архитектуры Архангельской области от 26.12. 2019 г. № 38-п "Об утверждении в правила землепользования и застройки муниципального образования "Город Архангельск" (с изменениями);</p> <p>- Распоряжение мэра города Архангельска от 16.12.2014 № 4499р "Об утверждении проекта планировки района Исакогорки муниципального образования "Город Архангельск" (с изменениями);</p> <p>- Решение Архангельской городской Думы от 28.11.2012 № 495 "Об утверждении Программы комплексного развития систем коммунальной инфраструктуры муниципального образования "Город Архангельск" на период до 2025 года"</p>
7. Официальные сайты в информационно-телекоммуникационной сети «Интернет», на которых размещены утвержденные документы территориального планирования, документация по планировке территории, программа комплексного развития систем коммунальной инфраструктуры поселения, городского округа, инвестиционная программа субъекта естественных монополий, организации коммунального комплекса, указанных в ходатайстве об установлении публичного сервитута	www.arhcity.ru , www.dvinaland.ru

Графическое описание местоположения границ публичных сервитутов с указанием координат характерных точек границ публичного сервитута:



Сообщение о возможном установлении публичного сервитута в целях размещения объекта электросетевого хозяйства (ВЛ-0,4 КВ ТП-33 2,03КМ)

1. Наименование уполномоченного органа, которым рассматривается ходатайство об установлении публичного сервитута	Администрация муниципального образования "Город Архангельск"
2. Цель установления публичного сервитута	размещение объекта электросетевого хозяйства
3. Адрес или иное описание местоположения земельного участка (участков), в отношении которого испрашивается публичный сервитут	<ul style="list-style-type: none"> - земельный участок, расположенный по адресу (местоположение): г. Архангельск, Ломоносовский территориальный округ, кадастровый номер 29:22:050502:1517; - земельный участок, расположенный по адресу (местоположение): г. Архангельск, Ломоносовский территориальный округ, ул. Вдучейского, 39/пр. Советских космонавтов, 47, кадастровый номер 29:22:050502:893; - земельный участок, расположенный по адресу (местоположение): г. Архангельск, Ломоносовский территориальный округ, по просп. Советских космонавтов, кадастровый номер 29:22:050502:1695; - земельный участок, расположенный по адресу (местоположение): г. Архангельск, Ломоносовский территориальный округ, кадастровый номер 29:22:050502:1530; - земельный участок, расположенный по адресу (местоположение): г. Архангельск, Ломоносовский территориальный округ, ул. Серафимовича, дом 57, кадастровый номер 29:22:050502:20; - земельный участок, расположенный по адресу (местоположение): г. Архангельск, ул. Серафимовича, дом 51, корпус 1, кадастровый номер 29:22:050502:30; - земельный участок, расположенный по адресу (местоположение): установлено относительно ориентира, расположенного за пределами участка. Ориентир жилой дом. Участок находится примерно в 0,1 м от ориентира по направлению на юго-восток. Почтовый адрес ориентира: обл. Архангельская, г. Архангельск, ул. Серафимовича, дом 51, корпус 1, кадастровый номер 29:22:050502:31; - земельный участок, расположенный по адресу (местоположение): г. Архангельск, Ломоносовский территориальный округ, ул. Серафимовича, д. 51, кадастровый номер 29:22:050502:24; - земельный участок, расположенный по адресу: г. Архангельск, ул. Серафимовича, дом 53, кадастровый номер 29:22:050502:11;

Сообщение о возможном установлении публичного сервитута в целях размещения объекта электросетевого хозяйства (ВЛ-0,4 КВ УЛ. СОВЕТСКАЯ)

	<p>- земельный участок, расположенный по адресу (местоположение): г.Архангельск, Ломоносовский территориальный округ, по ул. Выучейского, 45/пр. Советских космонавтов, 42, кадастровый номер 29:22:050502:961;</p> <p>- земельный участок, расположенный по адресу (местоположение): г. Архангельск, Ломоносовский территориальный округ, пр. Советских космонавтов, д. 49, корп. 1, кадастровый номер 29:22:050502:1140;</p> <p>- земельный участок, расположенный по адресу: г. Архангельск, ул. Серафимовича, дом 55, кадастровый номер 29:22:050502:1;</p> <p>- земельный участок, расположенный по адресу (местоположение): г. Архангельск, Ломоносовский территориальный округ, пр. Советских космонавтов, 55/ ул. Серафимовича, 59, кадастровый номер 29:22:050502:2;</p> <p>- земельный участок, расположенный по адресу (местоположение): г. Архангельск, Ломоносовский территориальный округ, кадастровый номер 29:22:000000:7511;</p> <p>- земельный участок, расположенный по адресу (местоположение): установлено относительно ориентира, расположенного в границах участка. Ориентир жилой дом. Почтовый адрес ориентира: Архангельская область, г. Архангельск, пр. Новгородский, д. 81, кадастровый номер 29:22:050509:19;</p>
4. Адрес, по которому заинтересованные лица могут ознакомиться с поступившим ходатайством об установлении публичного сервитута и прилагаемым к нему описанием местоположения границ публичного сервитута в Администрации муниципального образования "Город Архангельск":	<p>Заинтересованные лица могут ознакомиться с поступившим ходатайством об установлении публичного сервитута и прилагаемым к нему описанием местоположения границ публичного сервитута в Администрации муниципального образования "Город Архангельск": по адресу: г. Архангельск, пл. В.И. Ленина, д. 5, каб. 407, тел. (8182) 607-279. Приемное время: понедельник - пятница (8:30-16:30), перерыв с 12:30 до 13:30. Правообладатели земельного участка, в отношении которого испрашивается публичный сервитут, если их права не зарегистрированы в Едином государственном реестре недвижимости, могут подать заявления в Администрацию муниципального образования "Город Архангельск" об учете их прав (обременения прав) на земельный участок с приложением копий документов, подтверждающих эти права (обременения прав), в течение тридцати дней со дня опубликования сообщения о возможном установлении публичных сервитутов.</p>
5. Официальные сайты в информационно-телекоммуникационной сети «Интернет», на которых размещается сообщение о поступившем ходатайстве об установлении публичного сервитута	<p>www.arhcity.ru</p>
6. Реквизиты решений об утверждении документа территориального планирования, документации по планировке территории, программ комплексного развития систем коммунальной инфраструктуры поселения, городского округа, а также информацию об инвестиционной программе субъекта естественных монополий, организации коммунального комплекса, указанных в ходатайстве об установлении публичного сервитута	<p>- Постановление Министерства строительства и архитектуры Архангельской области от 26.12. 2019 г. № 38-п "Об утверждении изменений в правила землепользования и застройки муниципального образования "Город Архангельск" (с изменениями);</p> <p>- Распоряжение мэра города Архангельска от 20.12.2013 № 4193р "Об утверждении проекта планировки центральной части муниципального образования "Город Архангельск" в границах ул. Смольный Буян, наб. Северной Двины, ул. Логинова и пр. Обводный канал" (с изменениями);</p> <p>- Решение Архангельской городской Думы от 28.11.2012 № 495 "Об утверждении Программы комплексного развития систем коммунальной инфраструктуры муниципального образования "Город Архангельск" на период до 2025 года"</p>
7. Официальные сайты в информационно-телекоммуникационной сети «Интернет», на которых размещены утвержденные документы территориального планирования, документация по планировке территории, программа комплексного развития систем коммунальной инфраструктуры поселения, городского округа, инвестиционная программа субъекта естественных монополий, организации коммунального комплекса, указанных в ходатайстве об установлении публичного сервитута	<p>www.arhcity.ru, www.dvinaland.ru</p>

Графическое описание местоположения границ публичных сервитутов с указанием координат характерных точек границ публичного сервитута



1. Наименование уполномоченного органа, которым рассматривается ходатайство об установлении публичного сервитута	<p>Администрация муниципального образования "Город Архангельск"</p>
2. Цель установления публичного сервитута	<p>размещение объекта электросетевого хозяйства</p>
3. Адрес или иное описание местоположения земельного участка (участков), в отношении которого испрашивается публичный сервитут	<p>- земельный участок, расположенный по адресу (местоположение): г. Архангельск, Соломбальский территориальный округ на пересечении ул. Советской и ул. Прокашева, кадастровый номер 29:22:023003:74;</p> <p>- земельный участок, расположенный по адресу: г. Архангельск, ул. Розмыслова, дом 4, кадастровый номер 29:22:023003:17;</p> <p>- земельный участок, расположенный по адресу (местоположение): г. Архангельск, Соломбальский территориальный округ, ул. Прокашева, 28, кадастровый номер 29:22:023003:19;</p> <p>- земельный участок, расположенный по адресу (местоположение): г. Архангельск, Соломбальский территориальный округ, ул. Розмыслова, 8, кадастровый номер 29:22:023003:309;</p> <p>- земельный участок, расположенный по адресу (местоположение): г. Архангельск, Соломбальский территориальный округ, по ул. Прокашева, 25, кадастровый номер 29:22:023003:67;</p> <p>- земельный участок, расположенный по адресу: г. Архангельск, ул. Розмыслова, дом 11, кадастровый номер 29:22:023003:25</p>
4. Адрес, по которому заинтересованные лица могут ознакомиться с поступившим ходатайством об установлении публичного сервитута и прилагаемым к нему описанием местоположения границ публичного сервитута, подать заявление об учете прав на земельные участки, а также срок подачи указанных заявлений, время приема заинтересованных лиц для ознакомления с поступившим ходатайством об установлении публичного сервитута	<p>Заинтересованные лица могут ознакомиться с поступившим ходатайством об установлении публичного сервитута и прилагаемым к нему описанием местоположения границ публичного сервитута в Администрации муниципального образования "Город Архангельск": по адресу: г. Архангельск, пл. В.И. Ленина, д. 5, каб. 407, тел. (8182) 607-279. Приемное время: понедельник - пятница (8:30-16:30), перерыв с 12:30 до 13:30. Правообладатели земельного участка, в отношении которого испрашивается публичный сервитут, если их права не зарегистрированы в Едином государственном реестре недвижимости, могут подать заявления в Администрацию муниципального образования "Город Архангельск" об учете их прав (обременения прав) на земельный участок с приложением копий документов, подтверждающих эти права (обременения прав), в течение тридцати дней со дня опубликования сообщения о возможном установлении публичных сервитутов.</p>
5. Официальные сайты в информационно-телекоммуникационной сети «Интернет», на которых размещается сообщение о поступившем ходатайстве об установлении публичного сервитута	<p>www.arhcity.ru</p>
6. Реквизиты решений об утверждении документа территориального планирования, документации по планировке территории, программ комплексного развития систем коммунальной инфраструктуры поселения, городского округа, а также информацию об инвестиционной программе субъекта естественных монополий, организации коммунального комплекса, указанных в ходатайстве об установлении публичного сервитута	<p>Постановление Министерства строительства и архитектуры Архангельской области от 26.12. 2019 г. № 38-п "Об утверждении изменений в правила землепользования и застройки муниципального образования "Город Архангельск" (с изменениями);</p> <p>- Распоряжение мэра города Архангельска от 06.09.2013 № 2544р "Об утверждении проекта планировки района "Соломбала" муниципального образования "Город Архангельск" (с изменениями);</p> <p>- Решение Архангельской городской Думы от 28.11.2012 № 495 "Об утверждении Программы комплексного развития систем коммунальной инфраструктуры муниципального образования "Город Архангельск" на период до 2025 года"</p>
7. Официальные сайты в информационно-телекоммуникационной сети «Интернет», на которых размещены утвержденные документы территориального планирования, документация по планировке территории, программа комплексного развития систем коммунальной инфраструктуры поселения, городского округа, инвестиционная программа субъекта естественных монополий, организации коммунального комплекса, указанных в ходатайстве об установлении публичного сервитута	<p>www.arhcity.ru, www.dvinaland.ru</p>

Графическое описание местоположения границ публичных сервитутов с указанием координат характерных точек границ публичного сервитута:



Сообщение о возможном установлении публичного сервитута в целях размещения объекта электросетевого хозяйства (ВЛ-0,4 КВ УЛ. ВАЛЯВКИНА)

1. Наименование уполномоченного органа, которым рассматривается ходатайство об установлении публичного сервитута	Администрация муниципального образования "Город Архангельск"
2. Цель установления публичного сервитута	размещение объекта электросетевого хозяйства
3. Адрес или иное описание местоположения земельного участка (участков), в отношении которого испрашивается публичный сервитут	- земельный участок, расположенный по адресу: г. Архангельск, ул. Розмыслова, дом 2, кадастровый номер 29:22:023003:15; - земельный участок (местоположение), расположенный по адресу: г. Архангельск, Соломбальский территориальный округ, ул. Прокашева, д. 38, кадастровый номер 29:22:023003:333; - земельный участок, расположенный по адресу: г. Архангельск, ул. Прокашева, дом 42, кадастровый номер 29:22:023003:12; - земельный участок, расположенный по адресу: (местоположение): г. Архангельск, Соломбальский территориальный округ, ул. Прокашева, 44, кадастровый номер 29:22:023003:70; - земельный участок, расположенный по адресу (местоположение): установлено относительно ориентира, расположенного в границах участка. Ориентир жилой дом. Почтовый адрес ориентира: обл. Архангельская, г. Архангельск, ул. Прокашева, дом 40, кадастровый номер 29:22:023003:24; - земельный участок, расположенный по адресу (местоположение): г. Архангельск, Соломбальский территориальный округ на пересечении ул. Советской и ул. Прокашева, кадастровый номер 29:22:023003:74; - земельный участок, расположенный по адресу (местоположение): г. Архангельск, Соломбальский территориальный округ, ул. Закемовского, д. 22, кадастровый номер 29:22:023003:321; - земельный участок, расположенный по адресу: г. Архангельск, ул. Сибирякова, дом 6, кадастровый номер 29:22:023003:59; - земельный участок, расположенный по адресу: г. Архангельск, ул. Валявкина, дом 23, кадастровый номер 29:22:023003:41; - земельный участок, расположенный по адресу (местоположение): установлено относительно ориентира, расположенного за пределами участка. Ориентир жилой дом. Участок находится примерно в 1 м от ориентира по направлению на юго-запад. Почтовый адрес ориентира: обл. Архангельская, г. Архангельск, ул. Валявкина, дом 23, кадастровый номер 29:22:023003:61;
4. Адрес, по которому заинтересованные лица могут ознакомиться с поступившим ходатайством об установлении публичного сервитута и прилагаемым к нему описанием местоположения границ публичного сервитута, подать заявление об учете прав на земельные участки, а также срок подачи указанных заявлений, время приема заинтересованных лиц для ознакомления с поступившим ходатайством об установлении публичного сервитута	Заинтересованные лица могут ознакомиться с поступившим ходатайством об установлении публичного сервитута и прилагаемым к нему описанием местоположения границ публичного сервитута в Администрации муниципального образования "Город Архангельск": по адресу: г. Архангельск, пл. В.И. Ленина, д. 5, каб. 407, тел. (8182) 607-279. Приемное время: понедельник - пятница (8:30-16:30), перерыв с 12:30 до 13:30. Правообладатели земельного участка, в отношении которого испрашивается публичный сервитут, если их права не зарегистрированы в Едином государственном реестре недвижимости, могут подать заявления в Администрацию муниципального образования "Город Архангельск" об учете их прав (обременения прав) на земельный участок с приложением копий документов, подтверждающих эти права (обременения прав), в течение тридцати дней со дня опубликования сообщения о возможном установлении публичных сервитутов.
5. Официальные сайты в информационно-телекоммуникационной сети «Интернет», на которых размещается сообщение о поступившем ходатайстве об установлении публичного сервитута	www.arhcity.ru
6. Реквизиты решений об утверждении документа территориального планирования, документации по планировке территории, программ комплексного развития систем коммунальной инфраструктуры поселения, городского округа, а также информацию об инвестиционной программе субъекта естественных монополий, организации коммунального комплекса, указанных в ходатайстве об установлении публичного сервитута	- Постановление Министерства строительства и архитектуры Архангельской области от 26.12.2019 г. № 38-п "Об утверждении изменений в правила землепользования и застройки муниципального образования "Город Архангельск" (с изменениями); - Распоряжение мэра города Архангельска от 06.09.2013 № 2544р "Об утверждении проекта планировки района "Соломбала" муниципального образования "Город Архангельск" (с изменениями); - Решение Архангельской городской Думы от 28.11.2012 № 495 "Об утверждении Программы комплексного развития систем коммунальной инфраструктуры муниципального образования "Город Архангельск" на период до 2025 года"
7. Официальные сайты в информационно-телекоммуникационной сети «Интернет», на которых размещены утвержденные документы территориального планирования, документация по планировке территории, программа комплексного развития систем коммунальной инфраструктуры поселения, городского округа, инвестиционная программа субъекта естественных монополий, организации коммунального комплекса, указанных в ходатайстве об установлении публичного сервитута	www.arhcity.ru, www.dvinaland.ru

Графическое описание местоположения границ публичных сервитутов с указанием координат характерных точек границ публичного сервитута:



Сообщение о возможном установлении публичного сервитута в целях размещения объекта электросетевого хозяйства (ВЛ-0,4 КВ-ОТ-ТП-287-110М)

1. Наименование уполномоченного органа, которым рассматривается ходатайство об установлении публичного сервитута	Администрация муниципального образования "Город Архангельск"
2. Цель установления публичного сервитута	размещение объекта электросетевого хозяйства
3. Адрес или иное описание местоположения земельного участка (участков), в отношении которого испрашивается публичный сервитут	- земельный участок, расположенный по адресу (местоположение): г. Архангельск, Соломбальский территориальный округ, по ул. Кедрова, д. 5, кадастровый номер 29:22:022514:14; - земельный участок, расположенный по адресу (местоположение): установлено относительно ориентира, расположенного в границах участка. Ориентир здание. Почтовый адрес ориентира: обл. Архангельская, г. Архангельск, проспект Никольский, дом 81, кадастровый номер 29:22:022515:3; - земельный участок, расположенный по адресу (местоположение): установлено относительно ориентира, расположенного в границах участка. Ориентир жилой дом. Почтовый адрес ориентира: обл. Архангельская, г. Архангельск, проспект Никольский, дом 132, корпус 1, кадастровый номер 29:22:022517:2; - земельный участок, расположенный по адресу (местоположение): г. Архангельск, проспект Никольский кадастровый номер 29:22:022517:6
4. Адрес, по которому заинтересованные лица могут ознакомиться с поступившим ходатайством об установлении публичного сервитута и прилагаемым к нему описанием местоположения границ публичного сервитута, подать заявление об учете прав на земельные участки, а также срок подачи указанных заявлений, время приема заинтересованных лиц для ознакомления с поступившим ходатайством об установлении публичного сервитута	Заинтересованные лица могут ознакомиться с поступившим ходатайством об установлении публичного сервитута и прилагаемым к нему описанием местоположения границ публичного сервитута в Администрации муниципального образования "Город Архангельск": по адресу: г. Архангельск, пл. В.И. Ленина, д. 5, каб. 407, тел. (8182) 607-279. Приемное время: понедельник - пятница (8:30-16:30), перерыв с 12:30 до 13:30. Правообладатели земельного участка, в отношении которого испрашивается публичный сервитут, если их права не зарегистрированы в Едином государственном реестре недвижимости, могут подать заявления в Администрацию муниципального образования "Город Архангельск" об учете их прав (обременения прав) на земельный участок с приложением копий документов, подтверждающих эти права (обременения прав), в течение тридцати дней со дня опубликования сообщения о возможном установлении публичных сервитутов.
5. Официальные сайты в информационно-телекоммуникационной сети «Интернет», на которых размещается сообщение о поступившем ходатайстве об установлении публичного сервитута	www.arhcity.ru
6. Реквизиты решений об утверждении документа территориального планирования, документации по планировке территории, программ комплексного развития систем коммунальной инфраструктуры поселения, городского округа, а также информацию об инвестиционной программе субъекта естественных монополий, организации коммунального комплекса, указанных в ходатайстве об установлении публичного сервитута	- Постановление Министерства строительства и архитектуры Архангельской области от 26.12.2019 г. № 38-п "Об утверждении изменений в правила землепользования и застройки муниципального образования "Город Архангельск" (с изменениями); - Распоряжение мэра города Архангельска от 06.09.2013 № 2544р "Об утверждении проекта планировки района "Соломбала" муниципального образования "Город Архангельск" (с изменениями); - Решение Архангельской городской Думы от 28.11.2012 № 495 "Об утверждении Программы комплексного развития систем коммунальной инфраструктуры муниципального образования "Город Архангельск" на период до 2025 года"
7. Официальные сайты в информационно-телекоммуникационной сети «Интернет», на которых размещены утвержденные документы территориального планирования, документация по планировке территории, программа комплексного развития систем коммунальной инфраструктуры поселения, городского округа, инвестиционная программа субъекта естественных монополий, организации коммунального комплекса, указанных в ходатайстве об установлении публичного сервитута	www.arhcity.ru, www.dvinaland.ru

Графическое описание местоположения границ публичных сервитутов с указанием координат характерных точек границ публичного сервитута

Графическое описание местоположения границ публичного сервитута для размещения ВЛ-0,4КВ-ОТ-ТП-297-110М, расположенного в г. Архангельск Архангельской области, на земельных участках с кадастровыми номерами 29-22-022514-14, 29-22-022515-3, 29-22-022517-2, 29-22-022517-6, земель кадастровых кварталов 29-22-022514, 29-22-022515, 29-22-022517

Приложение

Площадь публичного сервитута: 3820 кв.м

Масштаб 1:5000

Условные обозначения:

- ВЛ-0,4КВ-ОТ-ТП-297-110М
- - адресная точка границ, сведения о которой являются обязательными для размещения на местности
- границы публичного сервитута
- структурная часть границ, включенная в ЕПРН в качестве в которой детализация для определения ее местоположения
- граница кадастрового квартала
- номер кадастрового квартала
- граница объекта недвижимого имущества
- 3 - обозначение кадастрового номера объекта недвижимости

4. Адрес, по которому заинтересованные лица могут ознакомиться с поступившим ходатайством об установлении публичного сервитута и прилагаемым к нему описанием местоположения границ публичного сервитута, подать заявление об учете прав на земельные участки, а также срок подачи указанных заявлений, время приема заинтересованных лиц для ознакомления с поступившим ходатайством об установлении публичного сервитута	Заинтересованные лица могут ознакомиться с поступившим ходатайством об установлении публичного сервитута и прилагаемым к нему описанием местоположения границ публичного сервитута в Администрации муниципального образования "Город Архангельск": по адресу: г. Архангельск, пл. В.И. Ленина, д. 5, каб. 407, тел. (8182) 607-279. Приемное время: понедельник - пятница (8:30-16:30), перерыв с 12:30 до 13:30. Правообладатели земельного участка, в отношении которого испрашивается публичный сервитут, если их права не зарегистрированы в Едином государственном реестре недвижимости, могут подать заявления в Администрацию муниципального образования "Город Архангельск" об учете их прав (обременения прав) на земельный участок с приложением копий документов, подтверждающих эти права (обременения прав), в течение тридцати дней со дня опубликования сообщения о возможном установлении публичных сервитутов.
5. Официальные сайты в информационно-телекоммуникационной сети «Интернет», на которых размещается сообщение о поступившем ходатайстве об установлении публичного сервитута	www.arhcity.ru
6. Реквизиты решений об утверждении документа территориального планирования, документации по планировке территории, программ комплексного развития систем коммунальной инфраструктуры поселения, городского округа, а также информацию об инвестиционной программе субъекта естественных монополий, организации коммунального комплекса, указанных в ходатайстве об установлении публичного сервитута	Постановление Министерства строительства и архитектуры Архангельской области от 26.12. 2019 г. № 38-п "Об утверждении изменений в правила землепользования и застройки муниципального образования "Город Архангельск" (с изменениями); - Распоряжение мэра города Архангельска от 20.12.2013 № 4193р "Об утверждении проекта планировки центральной части муниципального образования "Город Архангельск" в границах ул. Смольный Буян, наб. Северной Двины, ул. Логинова и пр. Обводный канал" (с изменениями); - Решение Архангельской городской Думы от 28.11.2012 № 495 "Об утверждении Программы комплексного развития систем коммунальной инфраструктуры муниципального образования "Город Архангельск" на период до 2025 года"
7. Официальные сайты в информационно-телекоммуникационной сети «Интернет», на которых размещены утвержденные документы территориального планирования, документация по планировке территории, программа комплексного развития систем коммунальной инфраструктуры поселения, городского округа, инвестиционная программа субъекта естественных монополий, организации коммунального комплекса, указанных в ходатайстве об установлении публичного сервитута	www.arhcity.ru, www.dvinaland.ru

Графическое описание местоположения границ публичных сервитутов с указанием координат характерных точек границ публичного сервитута:

Графическое описание местоположения границ публичного сервитута для размещения ВЛ-0,4 кв ТП132, расположенного в г. Архангельск Архангельской области, на земельных участках с кадастровыми номерами 29-22-050107-37, 29-22-050107-1018, 29-22-050107-42, 29-22-050107-1058, 29-22-050107-1033, 29-22-050107-1089, 29-22-050107-11, 29-22-050107-7, 29-22-050107-1, 29-22-050107-41, земель кадастровых кварталов 29-22-050107

Приложение

Площадь публичного сервитута: 3009 кв.м

Масштаб 1:2000

Условные обозначения:

- ВЛ-0,4 кв ТП132
- - адресная точка границ, сведения о которой являются обязательными для размещения на местности
- границы публичного сервитута
- структурная часть границ, включенная в ЕПРН в качестве в которой детализация для определения ее местоположения
- граница кадастрового квартала
- номер кадастрового квартала
- граница объекта недвижимого имущества
- 3 - обозначение кадастрового номера объекта недвижимости

Сообщение о возможном установлении публичного сервитута в целях размещения объекта электросетевого хозяйства (ВЛ-0,4 кв. от ТП132)


1. Наименование уполномоченного органа, которым рассматривается ходатайство об установлении публичного сервитута	Администрация муниципального образования "Город Архангельск"
2. Цель установления публичного сервитута	размещение объекта электросетевого хозяйства
3. Адрес или иное описание местоположения земельного участка (участков), в отношении которого испрашивается публичный сервитут	- земельный участок, расположенный по адресу: г. Архангельск, ул. Суфтина, д. 7, корп. 1, кадастровый номер 29-22-050107-37; - земельный участок, расположенный по адресу: г. Архангельск, Ломоносовский территориальный округ, ул. Розы Люксембург, д. 71/ул. Котласской, д. 20, кадастровый номер 29-22-050107-1018; - земельный участок, расположенный по адресу: г. Архангельск, Ломоносовский территориальный округ, пр. Обводный Канал, 26, корп. 2, кадастровый номер 29-22-050107-42; - земельный участок, расположенный по адресу: г. Архангельск, Ломоносовский территориальный округ, пр. Обводный канал, 26, корп. 3, кадастровый номер 29-22-050107-1058; - земельный участок, расположенный по адресу: г. Архангельск, Ломоносовский территориальный округ, кадастровый номер 29-22-050107-1033; - земельный участок, расположенный по адресу: г. Архангельск, Ломоносовский территориальный округ, ул. Розы Люксембург, кадастровый номер 29-22-050107-1089; - земельный участок, расположенный по адресу: г. Архангельск, Ломоносовский территориальный округ, ул. Розы Люксембург, дом 65, корпус 1, кадастровый номер 29-22-050107-7; - земельный участок, расположенный по адресу: г. Архангельск, Ломоносовский территориальный округ, ул. Котласская, дом 9, кадастровый номер 29-22-050107-1; - земельный участок, расположенный по адресу: г. Архангельск, Ломоносовский территориальный округ, ул. Розы Люксембург, 63, корп. 1, кадастровый номер 29-22-050107-41; - земельный участок, расположенный по адресу: г. Архангельск, ул. Котласская, дом 7, корпус 1, кадастровый номер 29-22-050107-13.

Сообщение о возможном установлении публичного сервитута в целях размещения объекта электросетевого хозяйства (ВЛ-0,4 кв ТП-155)

1. Наименование уполномоченного органа, которым рассматривается ходатайство об установлении публичного сервитута	Администрация муниципального образования "Город Архангельск"
2. Цель установления публичного сервитута	размещение объекта электросетевого хозяйства

3. Адрес или иное описание местоположения земельного участка (участков), в отношении которого испрашивается публичный сервитут	- земельный участок, расположенный по адресу: г. Архангельск, ул. Шабалина, дом 11, кадастровый номер 29:22:050108:15; - земельный участок, расположенный по адресу: г. Архангельск, ул. Северодвинская, дом 67, кадастровый номер 29:22:050108:24; - земельный участок, расположенный по адресу: г. Архангельск, ул. Северодвинская, дом 74, корпус 1, кадастровый номер 29:22:050103:19.
4. Адрес, по которому заинтересованные лица могут ознакомиться с поступившим ходатайством об установлении публичного сервитута и прилагаемым к нему описанием местоположения границ публичного сервитута, подать заявление об учете прав на земельные участки, а также срок подачи указанных заявлений, время приема заинтересованных лиц для ознакомления с поступившим ходатайством об установлении публичного сервитута	Заинтересованные лица могут ознакомиться с поступившим ходатайством об установлении публичного сервитута и прилагаемым к нему описанием местоположения границ публичного сервитута в Администрации муниципального образования "Город Архангельск": по адресу: г. Архангельск, пл. В.И. Ленина, д. 5, каб. 407, тел. (8182) 607-279. Приемное время: понедельник - пятница (8:30-16:30), перерыв с 12:30 до 13:30. Правообладатели земельного участка, в отношении которого испрашивается публичный сервитут, если их права не зарегистрированы в Едином государственном реестре недвижимости, могут подать заявления в Администрацию муниципального образования "Город Архангельск" об учете их прав (обременения прав) на земельный участок с приложением копий документов, подтверждающих эти права (обременения прав), в течение тридцати дней со дня опубликования сообщения о возможном установлении публичных сервитутов.
5. Официальные сайты в информационно-телекоммуникационной сети «Интернет», на которых размещается сообщение о поступившем ходатайстве об установлении публичного сервитута	www.arhcity.ru
6. Реквизиты решений об утверждении документа территориального планирования, документации по планировке территории, программ комплексного развития систем коммунальной инфраструктуры поселения, городского округа, а также информации об инвестиционной программе субъекта естественных монополий, организации коммунального комплекса, указанных в ходатайстве об установлении публичного сервитута	- Постановление Министерства строительства и архитектуры Архангельской области от 26.12.2019 г. № 38-п "Об утверждении изменений в правила землепользования и застройки муниципального образования "Город Архангельск" (с изменениями); - Распоряжение мэра города Архангельска от 20.12.2013 № 4193р "Об утверждении проекта планировки центральной части муниципального образования "Город Архангельск" в границах ул. Смольный Буян, наб. Северной Двины, ул. Логинова и пр. Обводный канал" (с изменениями); - Решение Архангельской городской Думы от 28.11.2012 № 495 "Об утверждении Программы комплексного развития систем коммунальной инфраструктуры муниципального образования "Город Архангельск" на период до 2025 года"
7. Официальные сайты в информационно-телекоммуникационной сети «Интернет», на которых размещены утвержденные документы территориального планирования, документация по планировке территории, программа комплексного развития систем коммунальной инфраструктуры поселения, городского округа, инвестиционная программа субъекта естественных монополий, организации коммунального комплекса, указанных в ходатайстве об установлении публичного сервитута	www.arhcity.ru, www.dvinaland.ru

Графическое описание местоположения границ публичных сервитутов с указанием координат характерных точек границ публичного сервитута:




Сообщение о возможном установлении публичного сервитута в целях размещения объекта электросетевого хозяйства (ВЛ-0,4 кВ УЛ.ПОМОРСКАЯ)

1. Наименование уполномоченного органа, которым рассматривается ходатайство об установлении публичного сервитута	Администрация муниципального образования "Город Архангельск"
2. Цель установления публичного сервитута	размещение объекта электросетевого хозяйства
3. Адрес или иное описание местоположения земельного участка (участков), в отношении которого испрашивается публичный сервитут	- земельный участок, расположенный по адресу (местоположение): г. Архангельск, Ломоносовский территориальный округ, кадастровый номер 29:22:050510:906; - земельный участок, расположенный по адресу (местоположение): установлено относительно ориентира, расположенного за пределами участка. Ориентир жилой дом. Участок находится примерно в 47 м от ориентира по направлению на северо-восток. Почтовый адрес ориентира: обл. Архангельская, г. Архангельск, проспект Новгородский, дом 101, кадастровый номер 29:22:050502:61; - земельный участок, расположенный по адресу: г. Архангельск, пр-кт Советских Космонавтов, дом 69, кадастровый номер 29:22:050502:25; - земельный участок, расположенный по адресу (местоположение): г. Архангельск, Ломоносовский территориальный округ, пр-кт Новгородский, 98, корпус 4, кадастровый номер 29:22:050502:127; - земельный участок, расположенный по адресу (местоположение): г. Архангельск, Ломоносовский территориальный округ, в границах пр. Новгородского и ул. Володарского, кадастровый номер 29:22:050502:1519; - земельный участок, расположенный по адресу (местоположение): г. Архангельск, Ломоносовский территориальный округ, пр. Новгородский, д. 90, корп. 1, кадастровый номер 29:22:050502:1686; - земельный участок, расположенный по адресу (местоположение): г. Архангельск, Ломоносовский территориальный округ, ул. Володарского, 51, кадастровый номер 29:22:050502:895; - земельный участок, расположенный по адресу (местоположение): г. Архангельск, Ломоносовский территориальный округ, ул. Володарского, от пр. Новгородского до пр. Советских космонавтов, кадастровый номер 29:22:050502:1157; - земельный участок, расположенный по адресу: г. Архангельск, ул. Поморская, дом 66, корпус 1, кадастровый номер 29:22:050502:65; - земельный участок, расположенный по адресу (местоположение): г. Архангельск, Ломоносовский территориальный округ, пр. Обводный канал, 39, кадастровый номер 29:22:050502:894; - земельный участок, расположенный по адресу (местоположение): г. Архангельск, Ломоносовский территориальный округ, по ул. Поморской, 68, корп. 2, кадастровый номер 29:22:050502:1621; - земельный участок, расположенный по адресу (местоположение): г. Архангельск, Ломоносовский территориальный округ, ул. Поморская, 57, кадастровый номер 29:22:050501:228; - земельный участок, расположенный по адресу (местоположение): г. Архангельск, Ломоносовский территориальный округ, кадастровый номер 29:22:000000:7511; - земельный участок, расположенный по адресу (местоположение): г. Архангельск, Ломоносовский территориальный округ, по ул. Поморской, кадастровый номер 29:22:000000:8602; - земельный участок, расположенный по адресу (местоположение): г. Архангельск, Ломоносовский территориальный округ, по ул. Поморской, кадастровый номер 29:22:000000:8613; - земельный участок, расположенный по адресу (местоположение): г. Архангельск, Ломоносовский территориальный округ, по просп. Советских космонавтов, кадастровый номер 29:22:000000:8610; - земельный участок, расположенный по адресу: г. Архангельск, Октябрьский территориальный округ, по просп. Обводный канал, кадастровый номер 29:22:000000:8619.
4. Адрес, по которому заинтересованные лица могут ознакомиться с поступившим ходатайством об установлении публичного сервитута и прилагаемым к нему описанием местоположения границ публичного сервитута, подать заявление об учете прав на земельные участки, а также срок подачи указанных заявлений, время приема заинтересованных лиц для ознакомления с поступившим ходатайством об установлении публичного сервитута	Заинтересованные лица могут ознакомиться с поступившим ходатайством об установлении публичного сервитута и прилагаемым к нему описанием местоположения границ публичного сервитута в Администрации муниципального образования "Город Архангельск": по адресу: г. Архангельск, пл. В.И. Ленина, д. 5, каб. 407, тел. (8182) 607-279. Приемное время: понедельник - пятница (8:30-16:30), перерыв с 12:30 до 13:30. Правообладатели земельного участка, в отношении которого испрашивается публичный сервитут, если их права не зарегистрированы в Едином государственном реестре недвижимости, могут подать заявления в Администрацию муниципального образования "Город Архангельск" об учете их прав (обременения прав) на земельный участок с приложением копий документов, подтверждающих эти права (обременения прав), в течение тридцати дней со дня опубликования сообщения о возможном установлении публичных сервитутов.
5. Официальные сайты в информационно-телекоммуникационной сети «Интернет», на которых размещается сообщение о поступившем ходатайстве об установлении публичного сервитута	www.arhcity.ru
6. Реквизиты решений об утверждении документа территориального планирования, документации по планировке территории, программ комплексного развития систем коммунальной инфраструктуры поселения, городского округа, а также информации об инвестиционной программе субъекта естественных монополий, организации коммунального комплекса, указанных в ходатайстве об установлении публичного сервитута	- Постановление Министерства строительства и архитектуры Архангельской области от 26.12.2019 г. № 38-п "Об утверждении изменений в правила землепользования и застройки муниципального образования "Город Архангельск" (с изменениями); - Распоряжение мэра города Архангельска от 20.12.2013 № 4193р "Об утверждении проекта планировки центральной части муниципального образования "Город Архангельск" в границах ул. Смольный Буян, наб. Северной Двины, ул. Логинова и пр. Обводный канал" (с изменениями); - Решение Архангельской городской Думы от 28.11.2012 № 495 "Об утверждении Программы комплексного развития систем коммунальной инфраструктуры муниципального образования "Город Архангельск" на период до 2025 года"

7. Официальные сайты в информационно-телекоммуникационной сети «Интернет», на которых размещены утвержденные документы территориального планирования, документация по планировке территории, программа комплексного развития систем коммунальной инфраструктуры поселения, городского округа, инвестиционная программа субъекта естественных монополий, организации коммунального комплекса, указанных в ходатайстве об установлении публичного сервитута	www.arhcity.ru, www.dvinaland.ru
---	----------------------------------

Графическое описание местоположения границ публичных сервитутов с указанием координат характерных точек границ публичного сервитута:




Сообщение о возможном установлении публичного сервитута в целях размещения объекта электросетевого хозяйства (ВЛ-04 УЛ.СОВЕТСКАЯ, 434КМ)

1. Наименование уполномоченного органа, которым рассматривается ходатайство об установлении публичного сервитута	Администрация муниципального образования "Город Архангельск"
2. Цель установления публичного сервитута	размещение объекта электросетевого хозяйства
3. Адрес или иное описание местоположения земельного участка (участков), в отношении которого испрашивается публичный сервитут	- земельный участок, расположенный по адресу: Архангельск, Соломбальский территориальный округ, ул. Советская, д. 36, кадастровый номер 29:22:022528:20; - земельный участок, расположенный по адресу: г. Архангельск, Соломбальский территориальный округ, ул. Красных Партизан, д. 28, кадастровый номер 29:22:022528:22; - земельный участок, расположенный по адресу: г. Архангельск, Соломбальский территориальный округ, ул. Красных Партизан, д. 30, кадастровый номер 29:22:022528:23; - земельный участок, расположенный по адресу: г. Архангельск, Соломбальский территориальный округ, по ул. Советской, д. 34, кадастровый номер 29:22:022528:1688; - земельный участок, расположенный по адресу: г. Архангельск, Соломбальский территориальный округ, по ул. Челюскинцев, д. 52, кадастровый номер 29:22:022528:1695; - земельный участок, расположенный по адресу: г. Архангельск, ул. Красных партизан, дом 32, строение 1, кадастровый номер 29:22:022528:15.
4. Адрес, по которому заинтересованные лица могут ознакомиться с поступившим ходатайством об установлении публичного сервитута и прилагаемым к нему описанием местоположения границ публичного сервитута, подать заявление об учете прав на земельные участки, а также срок подачи указанных заявлений, время приема заинтересованных лиц для ознакомления с поступившим ходатайством об установлении публичного сервитута	Заинтересованные лица могут ознакомиться с поступившим ходатайством об установлении публичного сервитута и прилагаемым к нему описанием местоположения границ публичного сервитута в Администрации муниципального образования "Город Архангельск": по адресу: г. Архангельск, пл. В.И. Ленина, д. 5, каб. 407, тел. (8182) 607-279. Приемное время: понедельник - пятница (8:30-16:30), перерыв с 12:30 до 13:30. Правообладатели земельного участка, в отношении которого испрашивается публичный сервитут, если их права не зарегистрированы в Едином государственном реестре недвижимости, могут подать заявления в Администрацию муниципального образования "Город Архангельск" об учете их прав (обременения прав) на земельный участок с приложением копий документов, подтверждающих эти права (обременения прав), в течение тридцати дней со дня опубликования сообщения о возможном установлении публичных сервитутов.
5. Официальные сайты в информационно-телекоммуникационной сети «Интернет», на которых размещается сообщение о поступившем ходатайстве об установлении публичного сервитута	www.arhcity.ru

6. Реквизиты решений об утверждении документа территориального планирования, документации по планировке территории, программ комплексного развития систем коммунальной инфраструктуры поселения, городского округа, а также информацию об инвестиционной программе субъекта естественных монополий, организации коммунального комплекса, указанных в ходатайстве об установлении публичного сервитута	Постановление Министерства строительства и архитектуры Архангельской области от 26.12.2019 г. № 38-п "Об утверждении изменений в правила землепользования и застройки муниципального образования "Город Архангельск" (с изменениями); - Распоряжение мэра города Архангельска от 06.09.2013 № 2544р "Об утверждении проекта планировки района "Соломбала" муниципального образования "Город Архангельск" (с изменениями); - Решение Архангельской городской Думы от 28.11.2012 № 495 "Об утверждении Программы комплексного развития систем коммунальной инфраструктуры муниципального образования "Город Архангельск" на период до 2025 года"
---	--

7. Официальные сайты в информационно-телекоммуникационной сети «Интернет», на которых размещены утвержденные документы территориального планирования, документация по планировке территории, программа комплексного развития систем коммунальной инфраструктуры поселения, городского округа, инвестиционная программа субъекта естественных монополий, организации коммунального комплекса, указанных в ходатайстве об установлении публичного сервитута	www.arhcity.ru, www.dvinaland.ru
---	----------------------------------

Графическое описание местоположения границ публичных сервитутов с указанием координат характерных точек границ публичного сервитута



Сообщение о возможном установлении публичного сервитута в целях размещения объекта электросетевого хозяйства (ВЛ-04 КВ.ОТ Т П 31 В 169 А КВ)

1. Наименование уполномоченного органа, которым рассматривается ходатайство об установлении публичного сервитута	Администрация муниципального образования "Город Архангельск"
2. Цель установления публичного сервитута	размещение объекта электросетевого хозяйства
3. Адрес или иное описание местоположения земельного участка (участков), в отношении которого испрашивается публичный сервитут	- земельный участок, расположенный по адресу (местоположение): г. Архангельск, Ломоносовский территориальный округ, кадастровый номер 29:22:050108:1726
4. Адрес, по которому заинтересованные лица могут ознакомиться с поступившим ходатайством об установлении публичного сервитута и прилагаемым к нему описанием местоположения границ публичного сервитута, подать заявление об учете прав на земельные участки, а также срок подачи указанных заявлений, время приема заинтересованных лиц для ознакомления с поступившим ходатайством об установлении публичного сервитута	Заинтересованные лица могут ознакомиться с поступившим ходатайством об установлении публичного сервитута и прилагаемым к нему описанием местоположения границ публичного сервитута в Администрации муниципального образования "Город Архангельск": по адресу: г. Архангельск, пл. В.И. Ленина, д. 5, каб. 407, тел. (8182) 607-279. Приемное время: понедельник - пятница (8:30-16:30), перерыв с 12:30 до 13:30. Правообладатели земельного участка, в отношении которого испрашивается публичный сервитут, если их права не зарегистрированы в Едином государственном реестре недвижимости, могут подать заявления в Администрацию муниципального образования "Город Архангельск" об учете их прав (обременения прав) на земельный участок с приложением копий документов, подтверждающих эти права (обременения прав), в течение тридцати дней со дня опубликования сообщения о возможном установлении публичных сервитутов.
5. Официальные сайты в информационно-телекоммуникационной сети «Интернет», на которых размещается сообщение о поступившем ходатайстве об установлении публичного сервитута	www.arhcity.ru
6. Реквизиты решений об утверждении документа территориального планирования, документации по планировке территории, программ комплексного развития систем коммунальной инфраструктуры поселения, городского округа, а также информацию об инвестиционной программе субъекта естественных монополий, организации коммунального комплекса, указанных в ходатайстве об установлении публичного сервитута	- Постановление Министерства строительства и архитектуры Архангельской области от 26.12.2019 г. № 38-п "Об утверждении изменений в правила землепользования и застройки муниципального образования "Город Архангельск" (с изменениями); - Распоряжение мэра города Архангельска от 25.02.2015 № 472р "Об утверждении проекта планировки Привокзального района муниципального образования "Город Архангельск" (с изменениями); - Решение Архангельской городской Думы от 28.11.2012 № 495 "Об утверждении Программы комплексного развития систем коммунальной инфраструктуры муниципального образования "Город Архангельск" на период до 2025 года"

7. Официальные сайты в информационно-телекоммуникационной сети «Интернет», на которых размещены утвержденные документы территориального планирования, документация по планировке территории, программа комплексного развития систем коммунальной инфраструктуры поселения, городского округа, инвестиционная программа субъекта естественных монополий, организации коммунального комплекса, указанных в ходатайстве об установлении публичного сервитута	www.arhcity.ru, www.dvinaland.ru
---	----------------------------------

Графическое описание местоположения границ публичных сервитутов с указанием координат характерных точек границ публичного сервитута:

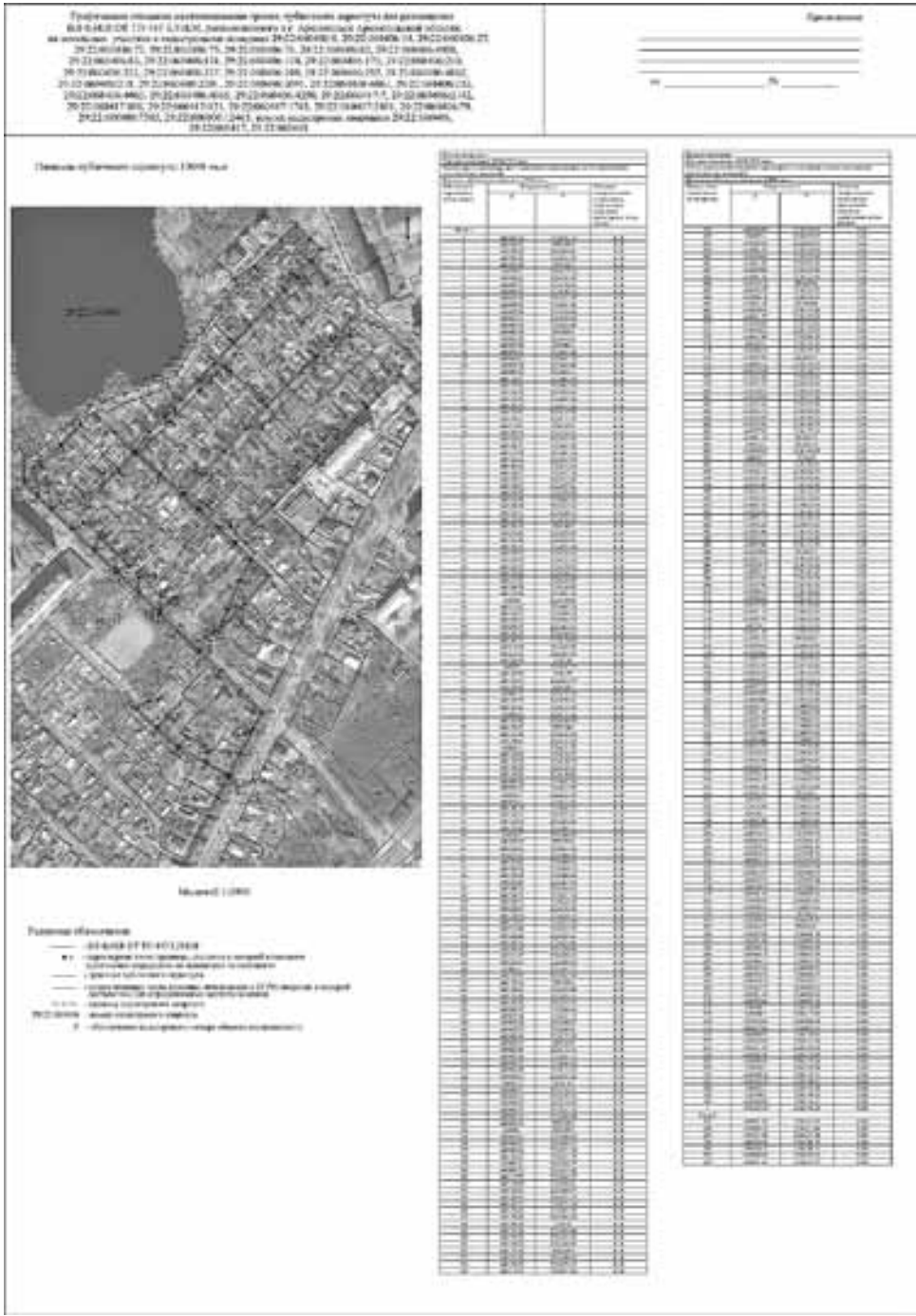


Сообщение о возможном установлении публичного сервитута в целях размещения объекта электросетевого хозяйства (ВЛ-04 КВ.ОТ ТП-147 3,51 КМ)

1. Наименование уполномоченного органа, которым рассматривается ходатайство об установлении публичного сервитута	Администрация муниципального образования "Город Архангельск"
2. Цель установления публичного сервитута	размещение объекта электросетевого хозяйства
3. Адрес или иное описание местоположения земельного участка (участков), в отношении которого испрашивается публичный сервитут	<ul style="list-style-type: none"> - земельный участок, расположенный по адресу: г. Архангельск, ул. Российская, дом 3, корпус 1, кадастровый номер 29.22.060406:8; - земельный участок, расположенный по адресу: г. Архангельск, территориальный округ Майская горка, по ул. Минской, кадастровый номер 29.22.060406:14; - земельный участок, расположенный по адресу: г. Архангельск, ул. Уральская, дом 4, кадастровый номер 29.22.060406:27; - земельный участок, расположенный по адресу: г. Архангельск, ул. Минская, дом 9, кадастровый номер 29.22.060406:73; - г. Архангельск, ул. Уральская, дом 13, кадастровый номер 29.22.060406:75; - установлено относительно ориентира, расположенного за пределами участка. Ориентир жилой дом. Участок находится примерно в 0,1 м от ориентира по направлению на юго-запад. Почтовый адрес ориентира: обл. Архангельская, г. Архангельск, ул. Уральская, дом 13, кадастровый номер 29.22.060406:76; - г. Архангельск, ул. Уральская, дом 24, кадастровый номер 29.22.060406:79; - г. Архангельск, территориальный округ Майская горка, ул. Российская, 9, кадастровый номер 29.22.060406:82; - г. Архангельск, ул. Российская, дом 5, корпус 1, кадастровый номер 29.22.060406:83; - установлено относительно ориентира, расположенного за пределами участка. Ориентир жилой дом. Участок находится примерно в 15 м от ориентира по направлению на юго-восток. Почтовый адрес ориентира: обл. Архангельская, г. Архангельск, ул. Минская, дом 5, кадастровый номер 29.22.060406:131; - установлено относительно ориентира, расположенного в границах участка. Ориентир жилой дом. Почтовый адрес ориентира: обл. Архангельская, г. Архангельск, ул. Минская, дом 11, кадастровый номер 29.22.060406:174; - установлено относительно ориентира, расположенного за пределами участка. Ориентир жилой дом. Участок находится примерно в 5 м от ориентира по направлению на запад. Почтовый адрес ориентира: обл. Архангельская, г. Архангельск, ул. Минская, дом 11, кадастровый номер 29.22.060406:175; - земельный участок, расположенный по адресу: установлено относительно ориентира, расположенного в границах участка. Ориентир жилой дом. Почтовый адрес ориентира: обл. Архангельская, г. Архангельск, ул. Российская, дом 7, корпус 1, кадастровый номер 29.22.060406:210; - земельный участок, расположенный по адресу: установлено относительно ориентира, расположенного в границах участка. Ориентир индивидуальный жилой дом. Почтовый адрес ориентира: Архангельская обл., г. Архангельск, территориальный округ Майская горка, ул. Холмогорская, дом 3, кадастровый номер 29.22.060406:218; - земельный участок, расположенный по адресу: г. Архангельск, территориальный округ Майская горка, ул. Холмогорская, 21, кадастровый номер 29.22.060406:222; - земельный участок, расположенный по адресу: г. Архангельск, территориальный округ Майская горка, ул. Донская, 10, кадастровый номер 29.22.060406:227;

	<ul style="list-style-type: none"> - земельный участок, расположенный по адресу: г. Архангельск, территориальный округ Майская горка, по ул. Холмогорской, кадастровый номер 29.22.060406:232; - земельный участок, расположенный по адресу: г. Архангельск, территориальный округ Майская горка, ул. Минская, 13, кадастровый номер 29.22.060406:249; - земельный участок, расположенный по адресу: г. Архангельск, территориальный округ Майская горка, ул. Российская, 20, кадастровый номер 29.22.060406:252; - земельный участок, расположенный по адресу: г. Архангельск, территориальный округ Майская горка, ул. Холмогорская, кадастровый номер 29.22.060406:2182; - земельный участок, расположенный по адресу: г. Архангельск, территориальный округ Майская горка, ул. Минская, д. 7, кадастровый номер 29.22.060406:2201; - земельный участок, расположенный по адресу: г. Архангельск, территориальный округ Майская горка, ул. Российская, 9, корп. 1/ул. Уральская, 2, кадастровый номер 29.22.060406:2091 - земельный участок, расположенный по адресу: г. Архангельск, по ул. Донской, д. 24, кадастровый номер 29.22.060406:4061; - земельный участок, расположенный по адресу: г. Архангельск, территориальный округ Майская Горка, ул. Российская, кадастровый номер 29.22.060406:4062; - земельный участок, расположенный по адресу: г. Архангельск, территориальный округ Майская Горка, по ул. Уральской, кадастровый номер 29.22.060406:4063; - земельный участок, расположенный по адресу: г. Архангельск, территориальный округ Майская Горка, ул. Донская, кадастровый номер 29.22.060406:4065; - земельный участок, расположенный по адресу: г. Архангельск, территориальный округ Майская Горка, ул. Российская, кадастровый номер 29.22.060406:4058; - земельный участок, расположенный по адресу: г. Архангельск, территориальный округ Майская горка, ул. Минская, кадастровый номер 29.22.060406:4250; - земельный участок, расположенный по адресу: г. Архангельск, ул. Дачная, дом 19, кадастровый номер 29.22.060417:7; - земельный участок, расположенный по адресу: г. Архангельск, территориальный округ Майская горка, ул. Почтовая, 52, кадастровый номер 29.22.060417:100; - земельный участок, расположенный по адресу: г. Архангельск, территориальный округ Майская горка, ул. Почтовая, 50, кадастровый номер 29.22.060417:121; - земельный участок, расположенный по адресу: г. Архангельск, территориальный округ Майская горка, ул. Дачная, 21, кадастровый номер 29.22.060417:1783; - земельный участок, расположенный по адресу: г. Архангельск, территориальный округ Майская горка, ул. Почтовая, д. 53, кадастровый номер 29.22.060417:3401; - земельный участок, расположенный по адресу: г. Архангельск, кадастровый номер 29.22.000000:7385; - земельный участок, расположенный по адресу: г. Архангельск, территориальный округ Майская горка, ул. Дачная, кадастровый номер 29.22.000000:12465
4. Адрес, по которому заинтересованные лица могут ознакомиться с поступившим ходатайством об установлении публичного сервитута и прилагаемым к нему описанием местоположения границ публичного сервитута, подать заявление об учете прав на земельные участки, а также срок подачи указанных заявлений, время приема заинтересованных лиц для ознакомления с поступившим ходатайством об установлении публичного сервитута	<p>Заинтересованные лица могут ознакомиться с поступившим ходатайством об установлении публичного сервитута и прилагаемым к нему описанием местоположения границ публичного сервитута в Администрации муниципального образования "Город Архангельск": по адресу: г. Архангельск, пл. В.И. Ленина, д. 5, каб. 407, тел. (8182) 607-279. Приемное время: понедельник - пятница (8:30-16:30), перерыв с 12:30 до 13:30.</p> <p>Правообладатели земельного участка, в отношении которого испрашивается публичный сервитут, если их права не зарегистрированы в Едином государственном реестре недвижимости, могут подать заявления в Администрацию муниципального образования "Город Архангельск" об учете их прав (обременения прав) на земельный участок с приложением копий документов, подтверждающих эти права (обременения прав), в течение тридцати дней со дня опубликования сообщения о возможном установлении публичных сервитутов.</p>
5. Официальные сайты в информационно-телекоммуникационной сети «Интернет», на которых размещается сообщение о поступившем ходатайстве об установлении публичного сервитута	www.arhcity.ru
6. Реквизиты решений об утверждении документа территориального планирования, документации по планировке территории, программ комплексного развития систем коммунальной инфраструктуры поселения, городского округа, а также информации об инвестиционной программе субъекта естественных монополий, организации коммунального комплекса, указанных в ходатайстве об установлении публичного сервитута	<p>Постановление Министерства строительства и архитектуры Архангельской области от 26.12.2019 г. № 38-п "Об утверждении изменений в правила землепользования и застройки муниципального образования "Город Архангельск" (с изменениями);</p> <p>- Распоряжение мэра города Архангельска от 20.02.2015 № 425р "Об утверждении проекта планировки района "Майская горка" муниципального образования "Город Архангельск" (с изменениями);</p> <p>- Решение Архангельской городской Думы от 28.11.2012 № 495 "Об утверждении Программы комплексного развития систем коммунальной инфраструктуры муниципального образования "Город Архангельск" на период до 2025 года"</p>
7. Официальные сайты в информационно-телекоммуникационной сети «Интернет», на которых размещены утвержденные документы территориального планирования, документация по планировке территории, программа комплексного развития систем коммунальной инфраструктуры поселения, городского округа, инвестиционная программа субъекта естественных монополий, организации коммунального комплекса, указанных в ходатайстве об установлении публичного сервитута	www.arhcity.ru, www.dvinaland.ru

Графическое описание местоположения границ публичных сервитутов с указанием координат характерных точек границ публичного сервитута:



Сообщение о возможном установлении публичного сервитута в целях размещения объекта электросетевого хозяйства (ВЛ-0,4 ОТ ТП К ЖД 50,50 ПО УЛ.Р.Л.КСЕМБУРГ)

1. Наименование уполномоченного органа, которым рассматривается ходатайство об установлении публичного сервитута	Администрация муниципального образования "Город Архангельск"
2. Цель установления публичного сервитута	размещение объекта электросетевого хозяйства
3. Адрес или иное описание местоположения земельного участка (участков), в отношении которого испрашивается публичный сервитут	- земельный участок, расположенный по адресу (местоположение): г. Архангельск, Ломоносовский территориальный округ, ул. Выучейского, д. 62, кадастровый номер 29:22:050503:1676; - земельный участок, расположенный по адресу (местоположение): г. Архангельск, Ломоносовский территориальный округ, пр-кт Обводный Канал, д. 15, корп. 5, кадастровый номер 29:22:050503:1640; - земельный участок, расположенный по адресу (местоположение): г. Архангельск, пр-кт Обводный канал, дом 15, корпус 4, кадастровый номер 29:22:050503:15; - земельный участок, расположенный по адресу: г. Архангельск, ул. Р. Люксембург, дом 50, корпус 1, кадастровый номер 29:22:050504:32; - земельный участок, расположенный по адресу: г. Архангельск, ул. Р. Люксембург, дом 52, кадастровый номер 29:22:050504:33.
4. Адрес, по которому заинтересованные лица могут ознакомиться с поступившим ходатайством об установлении публичного сервитута и прилагаемым к нему описанием местоположения границ публичного сервитута, подать заявление об учете прав на земельные участки, а также срок подачи указанных заявлений, время приема заинтересованных лиц для ознакомления с поступившим ходатайством об установлении публичного сервитута	Заинтересованные лица могут ознакомиться с поступившим ходатайством об установлении публичного сервитута и прилагаемым к нему описанием местоположения границ публичного сервитута в Администрации муниципального образования "Город Архангельск": по адресу: г. Архангельск, пл. В.И. Ленина, д. 5, каб. 407, тел. (8182) 607-279. Приемное время: понедельник - пятница (8:30-16:30), перерыв с 12:30 до 13:30. Правообладатели земельного участка, в отношении которого испрашивается публичный сервитут, если их права не зарегистрированы в Едином государственном реестре недвижимости, могут подать заявления в Администрацию муниципального образования "Город Архангельск" об учете их прав (обременения прав) на земельный участок с приложением копий документов, подтверждающих эти права (обременения прав), в течение тридцати дней со дня опубликования сообщения о возможном установлении публичных сервитутов.
5. Официальные сайты в информационно-телекоммуникационной сети «Интернет», на которых размещается сообщение о поступившем ходатайстве об установлении публичного сервитута	www.arhcity.ru

6. Реквизиты решений об утверждении документа территориального планирования, документации по планировке территории, программ комплексного развития систем коммунальной инфраструктуры поселения, городского округа, а также информации об инвестиционной программе субъекта естественных монополий, организации коммунального комплекса, указанных в ходатайстве об установлении публичного сервитута	- Постановление Министерства строительства и архитектуры Архангельской области от 26.12.2019 г. № 38-п "Об утверждении изменений в правила землепользования и застройки муниципального образования "Город Архангельск" (с изменениями); - Распоряжение мэра города Архангельска от 20.12.2013 № 4193р "Об утверждении проекта планировки центральной части муниципального образования "Город Архангельск" в границах ул. Смольный Буян, наб. Северной Двины, ул. Логина и пр. Обводный канал" (с изменениями); - Решение Архангельской городской Думы от 28.11.2012 № 495 "Об утверждении Программы комплексного развития систем коммунальной инфраструктуры муниципального образования "Город Архангельск" на период до 2025 года"
7. Официальные сайты в информационно-телекоммуникационной сети «Интернет», на которых размещены утвержденные документы территориального планирования, документация по планировке территории, программа комплексного развития систем коммунальной инфраструктуры поселения, городского округа, инвестиционная программа субъекта естественных монополий, организации коммунального комплекса, указанных в ходатайстве об установлении публичного сервитута	www.arhcity.ru, www.dvinaland.ru

Графическое описание местоположения границ публичных сервитутов с указанием координат характерных точек границ публичного сервитута:



Сообщение о возможном установлении публичного сервитута в целях размещения объекта электросетевого хозяйства (ВЛ-04 УЛ МАЛНИКОЛЬСКИЙ 0,406)

1. Наименование уполномоченного органа, которым рассматривается ходатайство об установлении публичного сервитута	Администрация муниципального образования "Город Архангельск"
2. Цель установления публичного сервитута	размещение объекта электросетевого хозяйства
3. Адрес или иное описание местоположения земельного участка (участков), в отношении которого испрашивается публичный сервитут	- земельный участок, расположенный по адресу (местоположение): установлено относительно ориентира, расположенного в границах участка. Ориентир строение. Почтовый адрес ориентира: обл. Архангельская, г. Архангельск, пр-кт Никольский, дом 36, строение 1, кадастровый номер 29:22:022546:6; - земельный участок, расположенный по адресу (местоположение): г. Архангельск, Соломбальский территориальный округ, пр-кт Никольский, д. 34, кадастровый номер 29:22:022546:7; - земельный участок, расположенный по адресу: г. Архангельск, пр-кт Никольский, дом 36, кадастровый номер 29:22:022546:31; - земельный участок, расположенный по адресу: г. Архангельск, ул. Малоникольская, дом 26, кадастровый номер 29:22:022546:25; - земельный участок, расположенный по адресу (местоположение): г. Архангельск, Соломбальский территориальный округ, пр. Никольский, д. 38, кадастровый номер 29:22:022546:1279; - земельный участок, расположенный по адресу (местоположение): г. Архангельск, Соломбальский территориальный округ, по пр. Никольскому, кадастровый номер 29:22:022546:1280; - земельный участок, расположенный по адресу (местоположение): установлено относительно ориентира, расположенного за пределами участка. Ориентир административное здание. Участок находится примерно в 20 м от ориентира по направлению на восток. Почтовый адрес ориентира: обл. Архангельская, г. Архангельск, пр-кт Никольский, дом 42, кадастровый номер 29:22:022546:17;

Сообщение о возможном установлении публичного сервитута в целях размещения объекта электросетевого хозяйства (ВЛ-04 УЛ. КРАСНОАРМЕЙСКАЯ 0,275К)

1. Наименование уполномоченного органа, которым рассматривается ходатайство об установлении публичного сервитута	Администрация муниципального образования "Город Архангельск"
2. Цель установления публичного сервитута	размещение объекта электросетевого хозяйства
3. Адрес или иное описание местоположения земельного участка (участков), в отношении которого испрашивается публичный сервитут	- земельный участок, расположенный по адресу: г. Архангельск, ул. Красноармейская, дом 18, кадастровый номер 29:22:050506:43; - земельный участок, расположенный по адресу: г. Архангельск, ул. Красноармейская, дом 14, кадастровый номер 29:22:050506:1; - земельный участок, расположенный по адресу: г. Архангельск, ул. Красноармейская, дом 12, корп. 1, кадастровый номер 29:22:050506:4; - земельный участок, расположенный по адресу: г. Архангельск, ул. Красноармейская, дом 11, кадастровый номер 29:22:050506:25; - земельный участок, расположенный по адресу (местоположение) :установлено относительно ориентира, расположенного в границах участка. Ориентир жилой дом. Почтовый адрес ориентира: обл. Архангельская, г. Архангельск, ул. Красноармейская, дом 11, корпус 1, кадастровый номер 29:22:050506:39; - земельный участок, расположенный по адресу: г. Архангельск, Ломоносовский территориальный округ, по ул. Красноармейской, 9, кадастровый номер 29:22:050506:429; - земельный участок, расположенный по адресу: г. Архангельск, Ломоносовский территориальный округ, кадастровый номер 29:22:050506:499; - земельный участок, расположенный по адресу (местоположение) :установлено относительно ориентира, расположенного за пределами участка. Ориентир жилой дом. Участок находится примерно в 16,9 м от ориентира по направлению на северо-восток. Почтовый адрес ориентира: обл. Архангельская, г. Архангельск, пр-кт Ломоносова, дом 16, корпус 1, кадастровый номер 29:22:050506:7.
4. Адрес, по которому заинтересованные лица могут ознакомиться с поступившим ходатайством об установлении публичного сервитута и прилагаемым к нему описанием местоположения границ публичного сервитута, подать заявление об учете прав на земельные участки, а также срок подачи указанных заявлений, время приема заинтересованных лиц для ознакомления с поступившим ходатайством об установлении публичного сервитута	Заинтересованные лица могут ознакомиться с поступившим ходатайством об установлении публичного сервитута и прилагаемым к нему описанием местоположения границ публичного сервитута в Администрации муниципального образования "Город Архангельск": по адресу: г. Архангельск, пл. В.И. Ленина, д. 5, каб. 407, тел. (8182) 607-279. Приемное время: понедельник - пятница (8:30-16:30), перерыв с 12:30 до 13:30. Правообладатели земельного участка, в отношении которого испрашивается публичный сервитут, если их права не зарегистрированы в Едином государственном реестре недвижимости, могут подать заявления в Администрацию муниципального образования "Город Архангельск" об учете их прав (обременения прав) на земельный участок с приложением копий документов, подтверждающих эти права (обременения прав), в течение тридцати дней со дня опубликования сообщения о возможном установлении публичных сервитутов.
5. Официальные сайты в информационно-телекоммуникационной сети «Интернет», на которых размещается сообщение о поступившем ходатайстве об установлении публичного сервитута	www.arhcity.ru
6. Реквизиты решений об утверждении документа территориального планирования, документации по планировке территории, программ комплексного развития систем коммунальной инфраструктуры поселения, городского округа, а также информацию об инвестиционной программе субъекта естественных монополий, организации коммунального комплекса, указанных в ходатайстве об установлении публичного сервитута	- Постановление Министерства строительства и архитектуры Архангельской области от 26.12.2019 г. № 38-п "Об утверждении изменений в правила землепользования и застройки муниципального образования "Город Архангельск" (с изменениями); - Распоряжение мэра города Архангельска от 20.12.2013 № 4193р "Об утверждении проекта планировки центральной части муниципального образования "Город Архангельск" в границах ул. Смольный Буян, наб. Северной Двины, ул. Логинова и пр. Обводный канал" (с изменениями); - Решение Архангельской городской Думы от 28.11.2012 № 495 "Об утверждении Программы комплексного развития систем коммунальной инфраструктуры муниципального образования "Город Архангельск" на период до 2025 года"
7. Официальные сайты в информационно-телекоммуникационной сети «Интернет», на которых размещены утвержденные документы территориального планирования, документация по планировке территории, программа комплексного развития систем коммунальной инфраструктуры поселения, городского округа, инвестиционная программа субъекта естественных монополий, организации коммунального комплекса, указанных в ходатайстве об установлении публичного сервитута	www.arhcity.ru, www.dvinaland.ru

Графическое описание местоположения границ публичных сервитутов с указанием координат характерных точек границ публичного сервитута



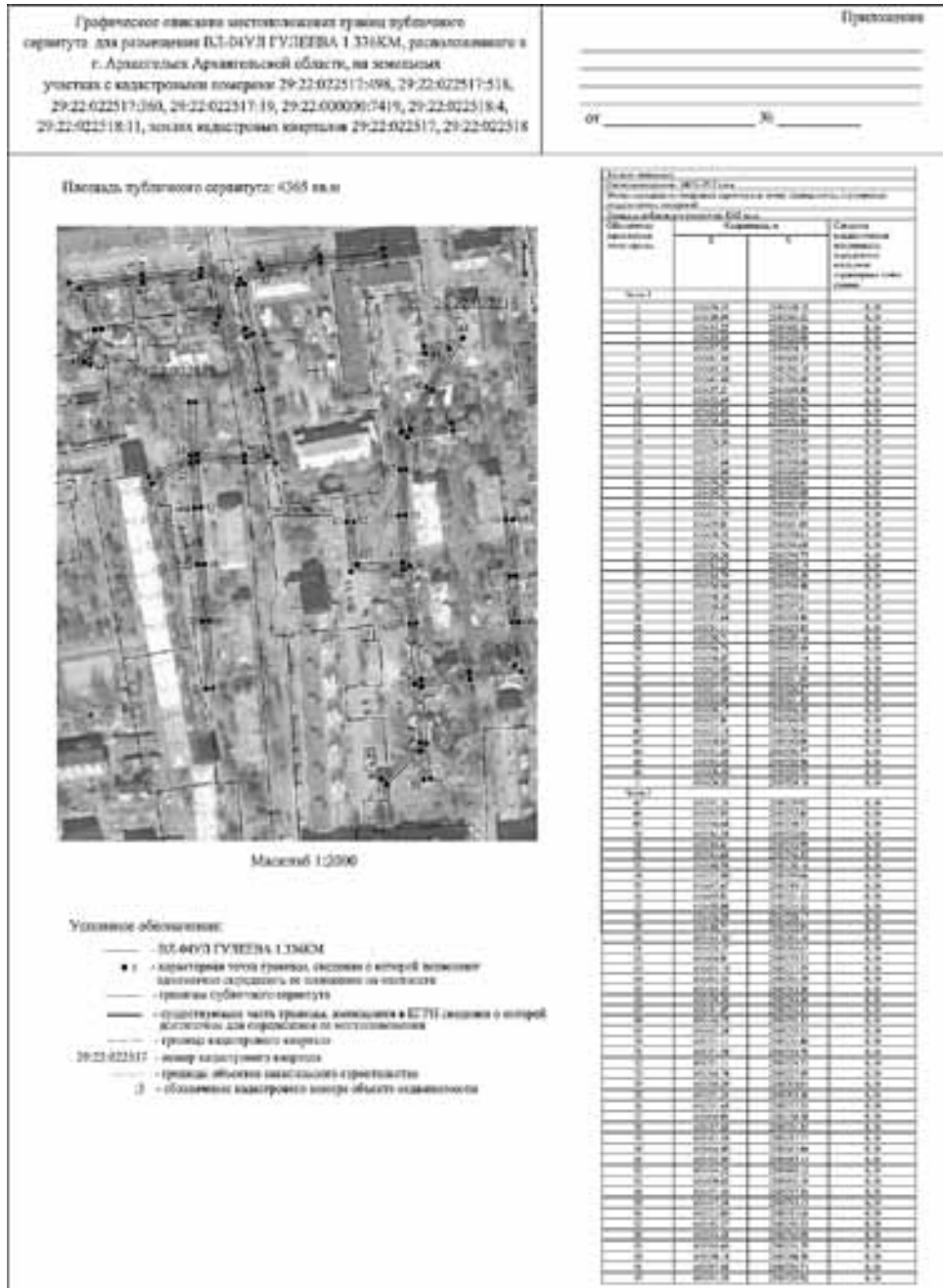
Сообщение о возможном установлении публичного сервитута в целях размещения объекта электросетевого хозяйства (ВЛ-04УЛ ГУЛЕЕВА 1,366КМ)

1. Наименование уполномоченного органа, которым рассматривается ходатайство об установлении публичного сервитута	Администрация муниципального образования "Город Архангельск"
2. Цель установления публичного сервитута	размещение объекта электросетевого хозяйства
3. Адрес или иное описание местоположения земельного участка (участков), в отношении которого испрашивается публичный сервитут	- земельный участок с кадастровым номером 29:22:022517:498, расположенный по адресу: обл. Архангельская, г. Архангельск, ул. Кедрова; - земельный участок с кадастровым номером 29:22:022517:518, расположенный по адресу: обл. Архангельская, г. Архангельск, Соломбальский территориальный округ, ул. Кедрова, д. 10, корп. 1; - земельный участок с кадастровым номером 29:22:022517:360, расположенный по адресу: обл. Архангельская, г. Архангельск, Соломбальский территориальный округ, по пр.Никольскому, 134, корп.1; - земельный участок с кадастровым номером 29:22:022517:19, расположенный по адресу: обл. Архангельская, г. Архангельск, Соломбальский территориальный округ, пр. Никольский, 126; - земельный участок с кадастровым номером 29:22:000000:7419, расположенный по адресу: обл. Архангельская, г. Архангельск, Соломбальский территориальный округ; - земельный участок с кадастровым номером 29:22:022518:4, расположенный по адресу: обл. Архангельская, г. Архангельск, ул. Гуляева, дом 104; - земельный участок с кадастровым номером 29:22:022518:11, расположенный по адресу: обл. Архангельская, г. Архангельск, Соломбальский территориальный округ, ул. Красных партизан, 17, корп. 2
4. Адрес, по которому заинтересованные лица могут ознакомиться с поступившим ходатайством об установлении публичного сервитута и прилагаемым к нему описанием местоположения границ публичного сервитута, подать заявление об учете прав на земельные участки, а также срок подачи указанных заявлений, время приема заинтересованных лиц для ознакомления с поступившим ходатайством об установлении публичного сервитута	Заинтересованные лица могут ознакомиться с поступившим ходатайством об установлении публичного сервитута и прилагаемым к нему описанием местоположения границ публичного сервитута в Администрации муниципального образования "Город Архангельск": по адресу: г. Архангельск, пл. В.И. Ленина, д. 5, каб. 407, тел. (8182) 607-279. Приемное время: понедельник - пятница (8:30-16:30), перерыв с 12:30 до 13:30. Правообладатели земельного участка, в отношении которого испрашивается публичный сервитут, если их права не зарегистрированы в Едином государственном реестре недвижимости, могут подать заявления в Администрацию муниципального образования "Город Архангельск" об учете их прав (обременения прав) на земельный участок с приложением копий документов, подтверждающих эти права (обременения прав), в течение тридцати дней со дня опубликования сообщения о возможном установлении публичных сервитутов.
5. Официальные сайты в информационно-телекоммуникационной сети «Интернет», на которых размещается сообщение о поступившем ходатайстве об установлении публичного сервитута	www.arhcity.ru
6. Реквизиты решений об утверждении документа территориального планирования, документации по планировке территории, программ комплексного развития систем коммунальной инфраструктуры поселения, городского округа, а также информацию об инвестиционной программе субъекта естественных монополий, организации коммунального комплекса, указанных в ходатайстве об установлении публичного сервитута	- Постановление Министерства строительства и архитектуры Архангельской области от 26.12.2019 г. № 38-п "Об утверждении изменений в правила землепользования и застройки муниципального образования "Город Архангельск" (с изменениями); - Распоряжение мэра города Архангельска от 06.09.2013 № 2544р "Об утверждении проекта планировки района "Соломбала" муниципального образования "Город Архангельск" (с изменениями); - Решение Архангельской городской Думы от 28.11.2012 № 495 "Об утверждении Программы комплексного развития систем коммунальной инфраструктуры муниципального образования "Город Архангельск" на период до 2025 года"

7. Официальные сайты в информационно-телекоммуникационной сети «Интернет», на которых размещены утвержденные документы территориального планирования, документация по планировке территории, программа комплексного развития систем коммунальной инфраструктуры поселения, городского округа, инвестиционная программа субъекта естественных монополий, организации коммунального комплекса, указанных в ходатайстве об установлении публичного сервитута

www.arhcity.ru, www.dvinaland.ru

Графическое описание местоположения границ публичных сервитутов с указанием координат характерных точек границ публичного сервитута



Сообщение о возможном установлении публичного сервитута в целях размещения объекта электросетевого хозяйства (ВЛ-04УЛ Логинова 0,601 км)

1. Наименование уполномоченного органа, которым рассматривается ходатайство об установлении публичного сервитута	Администрация муниципального образования "Город Архангельск"
2. Цель установления публичного сервитута	размещение объекта электросетевого хозяйства
3. Адрес или иное описание местоположения земельного участка (участков), в отношении которого испрашивается публичный сервитут	- земельный участок с кадастровым номером 29:22:040619:11, расположенный по адресу: обл. Архангельская, г. Архангельск, ул. Логинова, дом 72, корпус 1; - земельный участок с кадастровым номером 29:22:040619:24, расположенный по адресу (местоположение): обл. Архангельская, г. Архангельск, Октябрьский территориальный округ, ул. Логинова, д. 76
4. Адрес, по которому заинтересованные лица могут ознакомиться с поступившим ходатайством об установлении публичного сервитута и прилагаемым к нему описанием местоположения границ публичного сервитута, подать заявление об учете прав на земельные участки, а также срок подачи указанных заявлений, время приема заинтересованных лиц для ознакомления с поступившим ходатайством об установлении публичного сервитута	Заинтересованные лица могут ознакомиться с поступившим ходатайством об установлении публичного сервитута и прилагаемым к нему описанием местоположения границ публичного сервитута в Администрации муниципального образования "Город Архангельск": по адресу: г. Архангельск, пл. В.И. Ленина, д. 5, каб. 407, тел. (8182) 607-279. Приемное время: понедельник - пятница (8:30-16:30), перерыв с 12:30 до 13:30. Правообладатели земельного участка, в отношении которого испрашивается публичный сервитут, если их права не зарегистрированы в Едином государственном реестре недвижимости, могут подать заявления в Администрацию муниципального образования "Город Архангельск" об учете их прав (обременения прав) на земельный участок с приложением копий документов, подтверждающих эти права (обременения прав), в течение тридцати дней со дня опубликования сообщения о возможном установлении публичных сервитутов.

5. Официальные сайты в информационно-телекоммуникационной сети «Интернет», на которых размещается сообщение о поступившем ходатайстве об установлении публичного сервитута

www.arhcity.ru

6. Реквизиты решений об утверждении документа территориального планирования, документации по планировке территории, программ комплексного развития систем коммунальной инфраструктуры поселения, городского округа, а также информацию об инвестиционной программе субъекта естественных монополий, организации коммунального комплекса, указанных в ходатайстве об установлении публичного сервитута

- Постановление Министерства строительства и архитектуры Архангельской области от 26.12.2019 г. № 38-п "Об утверждении изменений в правила землепользования и застройки муниципального образования "Город Архангельск" (с изменениями);
 - Распоряжение мэра города Архангельска от 20.12.2013 № 4193р "Об утверждении проекта планировки центральной части муниципального образования "Город Архангельск" в границах ул. Смольный Буян, наб. Северной Двины, ул. Логинова и пр. Обводный канал" (с изменениями);
 - Решение Архангельской городской Думы от 28.11.2012 № 495 "Об утверждении Программы комплексного развития систем коммунальной инфраструктуры муниципального образования "Город Архангельск" на период до 2025 года"

7. Официальные сайты в информационно-телекоммуникационной сети «Интернет», на которых размещены утвержденные документы территориального планирования, документация по планировке территории, программа комплексного развития систем коммунальной инфраструктуры поселения, городского округа, инвестиционная программа субъекта естественных монополий, организации коммунального комплекса, указанных в ходатайстве об установлении публичного сервитута

www.arhcity.ru, www.dvinaland.ru

Графическое описание местоположения границ публичных сервитутов с указанием координат характерных точек границ публичного сервитута



Сообщение о возможном установлении публичного сервитута в целях размещения объекта электросетевого хозяйства (ВЛ-4 КВ74 0,35 КМ)

1. Наименование уполномоченного органа, которым рассматривается ходатайство об установлении публичного сервитута	Администрация муниципального образования "Город Архангельск"
2. Цель установления публичного сервитута	размещение объекта электросетевого хозяйства
3. Адрес или иное описание местоположения земельного участка (участков), в отношении которого испрашивается публичный сервитут	- земельный участок с кадастровым номером 29:22:022521:3, расположенный по адресу (местоположение): обл. Архангельская, г. Архангельск, Соломбальский территориальный округ, ул. Красных партизан, дом 37, корпус 1; - земельный участок с кадастровым номером 29:22:022521:6, расположенный по адресу: обл. Архангельская, г. Архангельск, ул. Адмирала Кузнецова, дом 8, корпус 1; - земельный участок с кадастровым номером 29:22:022521:7, расположенный по адресу: обл. Архангельская, г. Архангельск, ул. Полярная, дом 15, корпус 1
4. Адрес, по которому заинтересованные лица могут ознакомиться с поступившим ходатайством об установлении публичного сервитута и прилагаемым к нему описанием местоположения границ публичного сервитута, подать заявление об учете прав на земельные участки, а также срок подачи указанных заявлений, время приема заинтересованных лиц для ознакомления с поступившим ходатайством об установлении публичного сервитута	Заинтересованные лица могут ознакомиться с поступившим ходатайством об установлении публичного сервитута и прилагаемым к нему описанием местоположения границ публичного сервитута в Администрации муниципального образования "Город Архангельск": по адресу: г. Архангельск, пл. В.И. Ленина, д. 5, каб. 407, тел. (8182) 607-279. Приемное время: понедельник - пятница (8:30-16:30), перерыв с 12:30 до 13:30. Правообладатели земельного участка, в отношении которого испрашивается публичный сервитут, если их права не зарегистрированы в Едином государственном реестре недвижимости, могут подать заявления в Администрацию муниципального образования "Город Архангельск" об учете их прав (обременения прав) на земельный участок с приложением копий документов, подтверждающих эти права (обременения прав), в течение тридцати дней со дня опубликования сообщения о возможном установлении публичных сервитутов.

5. Официальные сайты в информационно-телекоммуникационной сети «Интернет», на которых размещается сообщение о поступившем ходатайстве об установлении публичного сервитута	www.arhcity.ru
6. Реквизиты решений об утверждении документа территориального планирования, документации по планировке территории, программ комплексного развития систем коммунальной инфраструктуры поселения, городского округа, а также информации об инвестиционной программе субъекта естественных монополий, организации коммунального комплекса, указанных в ходатайстве об установлении публичного сервитута	- Постановление Министерства строительства и архитектуры Архангельской области от 26.12.2019 г. № 38-п "Об утверждении изменений в правила землепользования и застройки муниципального образования "Город Архангельск" (с изменениями); - Распоряжение мэра города Архангельска от 06.09.2013 № 2544р "Об утверждении проекта планировки района "Соломбала" муниципального образования "Город Архангельск" (с изменениями); - Решение Архангельской городской Думы от 28.11.2012 № 495 "Об утверждении Программы комплексного развития систем коммунальной инфраструктуры муниципального образования "Город Архангельск" на период до 2025 года"
7. Официальные сайты в информационно-телекоммуникационной сети «Интернет», на которых размещены утвержденные документы территориального планирования, документация по планировке территории, программа комплексного развития систем коммунальной инфраструктуры поселения, городского округа, инвестиционная программа субъекта естественных монополий, организации коммунального комплекса, указанных в ходатайстве об установлении публичного сервитута	www.arhcity.ru, www.dvinaland.ru

Графическое описание местоположения границ публичных сервитутов с указанием координат характерных точек границ публичного сервитута:



Сообщение о возможном установлении публичного сервитута в целях размещения объекта электросетевого хозяйства (подстанция трансформаторная комплектная ВЛ-4 ТП-30 100М)

1. Наименование уполномоченного органа, которым рассматривается ходатайство об установлении публичного сервитута	Администрация муниципального образования "Город Архангельск"
2. Цель установления публичного сервитута	размещение объекта электросетевого хозяйства
3. Адрес или иное описание местоположения земельного участка (участков), в отношении которого испрашивается публичный сервитут	- земельный участок с кадастровым номером 29-22-080402-5, расположенный по адресу: обл. Архангельская, г. Архангельск, ул. Дрейера, дом 7 - земельный участок с кадастровым номером 29-22-080402-7, расположенный по адресу: обл. Архангельская, г. Архангельск, ул. Дрейера, дом 11 - земельный участок с кадастровым номером 29-22-080402-8, расположенный по адресу: обл. Архангельская, г. Архангельск, ул. Дрейера, дом 9, корпус 1

4. Адрес, по которому заинтересованные лица могут ознакомиться с поступившим ходатайством об установлении публичного сервитута и прилагаемым к нему описанием местоположения границ публичного сервитута, подать заявление об учете прав на земельные участки, а также срок подачи указанных заявлений, время приема заинтересованных лиц для ознакомления с поступившим ходатайством об установлении публичного сервитута	- земельный участок с кадастровым номером 29-22-080402-13, расположенный по адресу: обл. Архангельская, г. Архангельск, ул. Дрейера, дом 3 Заинтересованные лица могут ознакомиться с поступившим ходатайством об установлении публичного сервитута и прилагаемым к нему описанием местоположения границ публичного сервитута в Администрации муниципального образования "Город Архангельск": по адресу: г. Архангельск, пл. В.И. Ленина, д. 5, каб. 407, тел. (8182) 607-279. Приемное время: понедельник - пятница (8:30-16:30), перерыв с 12:30 до 13:30. Правообладатели земельного участка, в отношении которого испрашивается публичный сервитут, если их права не зарегистрированы в Едином государственном реестре недвижимости, могут подать заявления в Администрацию муниципального образования "Город Архангельск" об учете их прав (обременения прав) на земельный участок с приложением копий документов, подтверждающих эти права (обременения прав), в течение тридцати дней со дня опубликования сообщения о возможном установлении публичных сервитутов.
5. Официальные сайты в информационно-телекоммуникационной сети «Интернет», на которых размещается сообщение о поступившем ходатайстве об установлении публичного сервитута	www.arhcity.ru
6. Реквизиты решений об утверждении документа территориального планирования, документации по планировке территории, программ комплексного развития систем коммунальной инфраструктуры поселения, городского округа, а также информации об инвестиционной программе субъекта естественных монополий, организации коммунального комплекса, указанных в ходатайстве об установлении публичного сервитута	- Постановление Министерства строительства и архитектуры Архангельской области от 26.12.2019 г. № 38-п "Об утверждении изменений в правила землепользования и застройки муниципального образования "Город Архангельск" (с изменениями); - Распоряжение мэра города Архангельска от 16.12.2014 № 4499р "Об утверждении проекта планировки района Исакогорки муниципального образования "Город Архангельск" (с изменениями); - Решение Архангельской городской Думы от 28.11.2012 № 495 "Об утверждении Программы комплексного развития систем коммунальной инфраструктуры муниципального образования "Город Архангельск" на период до 2025 года"
7. Официальные сайты в информационно-телекоммуникационной сети «Интернет», на которых размещены утвержденные документы территориального планирования, документация по планировке территории, программа комплексного развития систем коммунальной инфраструктуры поселения, городского округа, инвестиционная программа субъекта естественных монополий, организации коммунального комплекса, указанных в ходатайстве об установлении публичного сервитута	www.arhcity.ru, www.dvinaland.ru


5. Официальные сайты в информационно-телекоммуникационной сети «Интернет», на которых размещается сообщение о поступившем ходатайстве об установлении публичного сервитута	www.arhcity.ru
6. Реквизиты решений об утверждении документа территориального планирования, документации по планировке территории, программ комплексного развития систем коммунальной инфраструктуры поселения, городского округа, а также информации об инвестиционной программе субъекта естественных монополий, организации коммунального комплекса, указанных в ходатайстве об установлении публичного сервитута	- Постановление Министерства строительства и архитектуры Архангельской области от 26.12.2019 г. № 38-п "Об утверждении изменений в правила землепользования и застройки муниципального образования "Город Архангельск" (с изменениями); - Распоряжение мэра города Архангельска от 16.12.2014 № 4499р "Об утверждении проекта планировки района Исакогорки муниципального образования "Город Архангельск" (с изменениями); - Решение Архангельской городской Думы от 28.11.2012 № 495 "Об утверждении Программы комплексного развития систем коммунальной инфраструктуры муниципального образования "Город Архангельск" на период до 2025 года"
7. Официальные сайты в информационно-телекоммуникационной сети «Интернет», на которых размещены утвержденные документы территориального планирования, документация по планировке территории, программа комплексного развития систем коммунальной инфраструктуры поселения, городского округа, инвестиционная программа субъекта естественных монополий, организации коммунального комплекса, указанных в ходатайстве об установлении публичного сервитута	www.arhcity.ru, www.dvinaland.ru

Графическое описание местоположения границ публичных сервитутов с указанием координат характерных точек границ публичного сервитута



2. Цель установления публичного сервитута	размещение объекта электросетевого хозяйства
3. Адрес или иное описание местоположения земельного участка (участков), в отношении которого испрашивается публичный сервитут	- земельный участок, расположенный по адресу (местоположение): г. Архангельск, Цигломенский территориальный округ, по ул. Боры, кадастровый номер 29:22:090501:800.
4. Адрес, по которому заинтересованные лица могут ознакомиться с поступившим ходатайством об установлении публичного сервитута и прилагаемым к нему описанием местоположения границ публичного сервитута, подать заявление об учете прав на земельные участки, а также срок подачи указанных заявлений, время приема заинтересованных лиц для ознакомления с поступившим ходатайством об установлении публичного сервитута	Заинтересованные лица могут ознакомиться с поступившим ходатайством об установлении публичного сервитута и прилагаемым к нему описанием местоположения границ публичного сервитута в Администрации муниципального образования "Город Архангельск": по адресу: г. Архангельск, пл. В.И. Ленина, д. 5, каб. 407, тел. (8182) 607-279. Приемное время: понедельник - пятница (8:30-16:30), перерыв с 12:30 до 13:30. Правообладатели земельного участка, в отношении которого испрашивается публичный сервитут, если их права не зарегистрированы в Едином государственном реестре недвижимости, могут подать заявления в Администрацию муниципального образования "Город Архангельск" об учете их прав (обременения прав) на земельный участок с приложением копий документов, подтверждающих эти права (обременения прав), в течение тридцати дней со дня опубликования сообщения о возможном установлении публичных сервитутов.
5. Официальные сайты в информационно-телекоммуникационной сети «Интернет», на которых размещается сообщение о поступившем ходатайстве об установлении публичного сервитута	www.arhcity.ru
6. Реквизиты решений об утверждении документа территориального планирования, документации по планировке территории, программ комплексного развития систем коммунальной инфраструктуры поселения, городского округа, а также информацию об инвестиционной программе субъекта естественных монополий, организации коммунального комплекса, указанных в ходатайстве об установлении публичного сервитута	- Постановление Министерства строительства и архитектуры Архангельской области от 26.12.2019 г. № 38-п "Об утверждении изменений в правила землепользования и застройки муниципального образования "Город Архангельск" (с изменениями); - Распоряжение Министерства строительства и архитектуры Архангельской области от 26.06.2020 №201-р "Об утверждении документации по планировке территории"; - Распоряжение мэра города Архангельска от 27.08.2018 № 2492р "Об утверждении проекта планировки Цигломенского района муниципального образования "Город Архангельск" (с изменениями); - Решение Архангельской городской Думы от 28.11.2012 № 495 "Об утверждении Программы комплексного развития систем коммунальной инфраструктуры муниципального образования "Город Архангельск" на период до 2025 года"
7. Официальные сайты в информационно-телекоммуникационной сети «Интернет», на которых размещены утвержденные документы территориального планирования, документация по планировке территории, программа комплексного развития систем коммунальной инфраструктуры поселения, городского округа, инвестиционная программа субъекта естественных монополий, организации коммунального комплекса, указанных в ходатайстве об установлении публичного сервитута	www.arhcity.ru, www.dvinaland.ru

Графическое описание местоположения границ публичных сервитутов с указанием координат характерных точек границ публичного сервитута



3. Адрес или иное описание местоположения земельного участка (участков), в отношении которого испрашивается публичный сервитут	- земельный участок, расположенный по адресу: г. Архангельск, наб. Северной Двины, кадастровый номер 29:22:050514:599; - земельный участок, расположенный по адресу (местоположение): г. Архангельск, Ломоносовский территориальный округ, по пр. Ломоносова, 73, кадастровый номер 29:22:050514:866; - земельный участок, расположенный по адресу (местоположение): г. Архангельск, Ломоносовский территориальный округ, пр. Ломоносова, кадастровый номер 29:22:050514:44; - земельный участок, расположенный по адресу (местоположение): г. Архангельск, Ломоносовский территориальный округ, наб. Северной Двины, д. 32, корпус 5, кадастровый номер 29:22:050514:834; - земельный участок, расположенный по адресу: г. Архангельск, наб. Северной Двины, кадастровый номер 29:22:050514:598; - земельный участок, расположенный по адресу (местоположение): г. Архангельск, Ломоносовский территориальный округ, пр. Ломоносова, кадастровый номер 29:22:050514:586; - земельный участок, расположенный по адресу (местоположение): г. Архангельск, Ломоносовский территориальный округ, по наб. Северной Двины, д. 32, корп. 6, кадастровый номер 29:22:050514:885; - земельный участок, расположенный по адресу (местоположение): Ломоносовский территориальный округ, г. Архангельска по наб. Северной Двины, кадастровый номер 29:22:050514:1155.
4. Адрес, по которому заинтересованные лица могут ознакомиться с поступившим ходатайством об установлении публичного сервитута и прилагаемым к нему описанием местоположения границ публичного сервитута	Заинтересованные лица могут ознакомиться с поступившим ходатайством об установлении публичного сервитута и прилагаемым к нему описанием местоположения границ публичного сервитута в Администрации муниципального образования "Город Архангельск": по адресу: г. Архангельск, пл. В.И. Ленина, д. 5, каб. 407, тел. (8182) 607-279. Приемное время: понедельник - пятница (8:30-16:30), перерыв с 12:30 до 13:30. Правообладатели земельного участка, в отношении которого испрашивается публичный сервитут, если их права не зарегистрированы в Едином государственном реестре недвижимости, могут подать заявления в Администрацию муниципального образования "Город Архангельск" об учете их прав (обременения прав) на земельный участок с приложением копий документов, подтверждающих эти права (обременения прав), в течение тридцати дней со дня опубликования сообщения о возможном установлении публичных сервитутов.
5. Официальные сайты в информационно-телекоммуникационной сети «Интернет», на которых размещается сообщение о поступившем ходатайстве об установлении публичного сервитута	www.arhcity.ru
6. Реквизиты решений об утверждении документа территориального планирования, документации по планировке территории, программ комплексного развития систем коммунальной инфраструктуры поселения, городского округа, а также информацию об инвестиционной программе субъекта естественных монополий, организации коммунального комплекса, указанных в ходатайстве об установлении публичного сервитута	- Постановление Министерства строительства и архитектуры Архангельской области от 26.12.2019 г. № 38-п "Об утверждении изменений в правила землепользования и застройки муниципального образования "Город Архангельск" (с изменениями); - Распоряжение мэра города Архангельска от 20.12.2013 № 4193р "Об утверждении проекта планировки центральной части муниципального образования "Город Архангельск" в границах ул. Смольный Буян, наб. Северной Двины, ул. Логинова и пр. Обводный канал" (с изменениями); - Решение Архангельской городской Думы от 28.11.2012 № 495 "Об утверждении Программы комплексного развития систем коммунальной инфраструктуры муниципального образования "Город Архангельск" на период до 2025 года"
7. Официальные сайты в информационно-телекоммуникационной сети «Интернет», на которых размещены утвержденные документы территориального планирования, документация по планировке территории, программа комплексного развития систем коммунальной инфраструктуры поселения, городского округа, инвестиционная программа субъекта естественных монополий, организации коммунального комплекса, указанных в ходатайстве об установлении публичного сервитута	www.arhcity.ru, www.dvinaland.ru

Графическое описание местоположения границ публичных сервитутов с указанием координат характерных точек границ публичного сервитута:



Сообщение о возможном установлении публичного сервитута в целях размещения объекта электросетевого хозяйства (ИЛ ТН-58-ГИПРОПРОМСЕЛЬС)

1. Наименование уполномоченного органа, которым рассматривается ходатайство об установлении публичного сервитута	Администрация муниципального образования "Город Архангельск"
2. Цель установления публичного сервитута	размещение объекта электросетевого хозяйства

Сообщение о возможном установлении публичного сервитута в целях размещения объекта электросетевого хозяйства (ВЛ-04 УЛ.ПРАВДА)

1. Наименование уполномоченного органа, которым рассматривается ходатайство об установлении публичного сервитута	Администрация муниципального образования "Город Архангельск"
2. Цель установления публичного сервитута	размещение объекта электросетевого хозяйства
3. Адрес или иное описание местоположения земельного участка (участков), в отношении которого испрашивается публичный сервитут	- земельный участок, расположенный по адресу (местоположение): г. Архангельск, Ломоносовский территориальный округ, кадастровый номер 29:22:050513:1400; - земельный участок, расположенный по адресу (местоположение): г. Архангельск, Ломоносовский территориальный округ, просп. Ломоносова (от ул. Выучейского до ул. Поморской), кадастровый номер 29:22:000000:8649
4. Адрес, по которому заинтересованные лица могут ознакомиться с поступившим ходатайством об установлении публичного сервитута и прилагаемым к нему описанием местоположения границ публичного сервитута в Администрации муниципального образования "Город Архангельск": по адресу: г. Архангельск, пл. В.И. Ленина, д. 5, каб. 407, тел. (8182) 607-279. Приемное время: понедельник - пятница (8:30-16:30), перерыв с 12:30 до 13:30. Правообладатели земельного участка, в отношении которого испрашивается публичный сервитут, если их права не зарегистрированы в Едином государственном реестре недвижимости, могут подать заявления в Администрацию муниципального образования "Город Архангельск" об учете их прав (обременения прав) на земельный участок с приложением копий документов, подтверждающих эти права (обременения прав), в течение тридцати дней со дня опубликования сообщения о возможном установлении публичных сервитутов.	Заинтересованные лица могут ознакомиться с поступившим ходатайством об установлении публичного сервитута и прилагаемым к нему описанием местоположения границ публичного сервитута в Администрации муниципального образования "Город Архангельск": по адресу: г. Архангельск, пл. В.И. Ленина, д. 5, каб. 407, тел. (8182) 607-279. Приемное время: понедельник - пятница (8:30-16:30), перерыв с 12:30 до 13:30. Правообладатели земельного участка, в отношении которого испрашивается публичный сервитут, если их права не зарегистрированы в Едином государственном реестре недвижимости, могут подать заявления в Администрацию муниципального образования "Город Архангельск" об учете их прав (обременения прав) на земельный участок с приложением копий документов, подтверждающих эти права (обременения прав), в течение тридцати дней со дня опубликования сообщения о возможном установлении публичных сервитутов.
5. Официальные сайты в информационно-телекоммуникационной сети «Интернет», на которых размещается сообщение о поступившем ходатайстве об установлении публичного сервитута	www.arhcity.ru
6. Реквизиты решений об утверждении документа территориального планирования, документации по планировке территории, программ комплексного развития систем коммунальной инфраструктуры поселения, городского округа, а также информации об инвестиционной программе субъекта естественных монополий, организации коммунального комплекса, указанных в ходатайстве об установлении публичного сервитута	- Постановление Министерства строительства и архитектуры Архангельской области от 26.12.2019 г. № 38-п "Об утверждении изменений в правила землепользования и застройки муниципального образования "Город Архангельск" (с изменениями); - Распоряжение мэра города Архангельска от 20.12.2013 № 4193р "Об утверждении проекта планировки центральной части муниципального образования "Город Архангельск" в границах ул. Смольный Буян, наб. Северной Двины, ул. Логинова и пр. Обводный канал" (с изменениями); - Решение Архангельской городской Думы от 28.11.2012 № 495 "Об утверждении Программы комплексного развития систем коммунальной инфраструктуры муниципального образования "Город Архангельск" на период до 2025 года"
7. Официальные сайты в информационно-телекоммуникационной сети «Интернет», на которых размещены утвержденные документы территориального планирования, документация по планировке территории, программа комплексного развития систем коммунальной инфраструктуры поселения, городского округа, инвестиционная программа субъекта естественных монополий, организации коммунального комплекса, указанных в ходатайстве об установлении публичного сервитута	www.arhcity.ru, www.dvinaland.ru

Графическое описание местоположения границ публичных сервитутов с указанием координат характерных точек границ публичного сервитута:

Графическое описание местоположения границ публичного сервитута для размещения ВЛ 04КВ ТИИИДА АЕМН, расположенного в г. Архангельске Архангельской области, земля кадастрового номера 29:22:040712

Площадь публичного сервитута: 111 кв. м

Масштаб 1:2000

Условные обозначения:

- ВЛ 04КВ ТИИИДА АЕМН
- границы земельного участка, описанные в выписке из Единого государственного реестра недвижимости
- границы публичного сервитута
- существующая часть здания, расположенная в ГПТ и описанная в выписке из Единого государственного реестра недвижимости
- границы кадастрового квартала
- границы объектов капитального строительства
- обозначения кадастрового номера объектов недвижимости

№ п/п	Кадастровый номер	Площадь, кв. м	Сведения об объекте недвижимости
1	29:22:040712:001	111,00	земельный участок
2	29:22:040712:002	111,00	земельный участок
3	29:22:040712:003	111,00	земельный участок
4	29:22:040712:004	111,00	земельный участок
5	29:22:040712:005	111,00	земельный участок
6	29:22:040712:006	111,00	земельный участок
7	29:22:040712:007	111,00	земельный участок
8	29:22:040712:008	111,00	земельный участок
9	29:22:040712:009	111,00	земельный участок
10	29:22:040712:010	111,00	земельный участок

2. Цель установления публичного сервитута	размещение объекта электросетевого хозяйства
3. Адрес или иное описание местоположения земельного участка (участков), в отношении которого испрашивается публичный сервитут	- земельный участок, расположенный по адресу (местоположение): г. Архангельск, территориальный округ Майская горка, ул. Первомайская, кадастровый номер 29:22:060412:6864; - земельный участок, расположенный по адресу (местоположение): г. Архангельск, территориальный округ Майская горка, ул. Первомайская, 5, кадастровый номер 29:22:060412:6865; - земельный участок, расположенный по адресу (местоположение): г. Архангельск, территориальный округ Майская горка по ул. Рабочей, кадастровый номер 29:22:060412:6759
4. Адрес, по которому заинтересованные лица могут ознакомиться с поступившим ходатайством об установлении публичного сервитута и прилагаемым к нему описанием местоположения границ публичного сервитута, подать заявление об учете прав на земельные участки, а также срок подачи указанных заявлений, время приема заинтересованных лиц для ознакомления с поступившим ходатайством об установлении публичного сервитута	Заинтересованные лица могут ознакомиться с поступившим ходатайством об установлении публичного сервитута и прилагаемым к нему описанием местоположения границ публичного сервитута в Администрации муниципального образования "Город Архангельск": по адресу: г. Архангельск, пл. В.И. Ленина, д. 5, каб. 407, тел. (8182) 607-279. Приемное время: понедельник - пятница (8:30-16:30), перерыв с 12:30 до 13:30. Правообладатели земельного участка, в отношении которого испрашивается публичный сервитут, если их права не зарегистрированы в Едином государственном реестре недвижимости, могут подать заявления в Администрацию муниципального образования "Город Архангельск" об учете их прав (обременения прав) на земельный участок с приложением копий документов, подтверждающих эти права (обременения прав), в течение тридцати дней со дня опубликования сообщения о возможном установлении публичных сервитутов.
5. Официальные сайты в информационно-телекоммуникационной сети «Интернет», на которых размещается сообщение о поступившем ходатайстве об установлении публичного сервитута	www.arhcity.ru
6. Реквизиты решений об утверждении документа территориального планирования, документации по планировке территории, программ комплексного развития систем коммунальной инфраструктуры поселения, городского округа, а также информации об инвестиционной программе субъекта естественных монополий, организации коммунального комплекса, указанных в ходатайстве об установлении публичного сервитута	- Постановление Министерства строительства и архитектуры Архангельской области от 26.12.2019 г. № 38-п "Об утверждении изменений в правила землепользования и застройки муниципального образования "Город Архангельск" (с изменениями); - Распоряжение мэра города Архангельска от 20.02.2015 № 425р "Об утверждении проекта планировки территории района "Майская горка" муниципального образования "Город Архангельск" (с изменениями); - Решение Архангельской городской Думы от 28.11.2012 № 495 "Об утверждении Программы комплексного развития систем коммунальной инфраструктуры муниципального образования "Город Архангельск" на период до 2025 года"
7. Официальные сайты в информационно-телекоммуникационной сети «Интернет», на которых размещены утвержденные документы территориального планирования, документация по планировке территории, программа комплексного развития систем коммунальной инфраструктуры поселения, городского округа, инвестиционная программа субъекта естественных монополий, организации коммунального комплекса, указанных в ходатайстве об установлении публичного сервитута	www.arhcity.ru, www.dvinaland.ru

Графическое описание местоположения границ публичных сервитутов с указанием координат характерных точек границ публичного сервитута:

Графическое описание местоположения границ публичного сервитута для размещения ВЛ 04 ул.Рабочая отТН45, расположенного в г. Архангельске Архангельской области, на земельных участках с кадастровыми номерами 29:22:060412:6864, 29:22:060412:6865, 29:22:060412:6759, земля кадастрового квартала 29:22:060412, 29:22:060406

Площадь публичного сервитута: 628 кв. м

Масштаб 1:2000

Условные обозначения:

- ВЛ 04 ул.Рабочая отТН45
- границы земельного участка, описанные в выписке из Единого государственного реестра недвижимости
- границы публичного сервитута
- существующая часть здания, расположенная в ГПТ и описанная в выписке из Единого государственного реестра недвижимости
- границы кадастрового квартала
- границы объектов капитального строительства
- обозначения кадастрового номера объектов недвижимости

№ п/п	Кадастровый номер	Площадь, кв. м	Сведения об объекте недвижимости
1	29:22:060412:6864	628,00	земельный участок
2	29:22:060412:6865	628,00	земельный участок
3	29:22:060412:6759	628,00	земельный участок
4	29:22:060412:6759	628,00	земельный участок
5	29:22:060412:6759	628,00	земельный участок
6	29:22:060412:6759	628,00	земельный участок
7	29:22:060412:6759	628,00	земельный участок
8	29:22:060412:6759	628,00	земельный участок
9	29:22:060412:6759	628,00	земельный участок
10	29:22:060412:6759	628,00	земельный участок
11	29:22:060412:6759	628,00	земельный участок
12	29:22:060412:6759	628,00	земельный участок
13	29:22:060412:6759	628,00	земельный участок
14	29:22:060412:6759	628,00	земельный участок
15	29:22:060412:6759	628,00	земельный участок
16	29:22:060412:6759	628,00	земельный участок
17	29:22:060412:6759	628,00	земельный участок
18	29:22:060412:6759	628,00	земельный участок
19	29:22:060412:6759	628,00	земельный участок
20	29:22:060412:6759	628,00	земельный участок

Сообщение о возможном установлении публичного сервитута в целях размещения объекта электросетевого хозяйства (ВЛ-04 164А КВ)

Сообщение о возможном установлении публичного сервитута в целях размещения объекта электросетевого хозяйства (ВЛ-0,4 ул. Рабочая от ТП 45)

1. Наименование уполномоченного органа, которым рассматривается ходатайство об установлении публичного сервитута	Администрация муниципального образования "Город Архангельск"
2. Цель установления публичного сервитута	размещение объекта электросетевого хозяйства

1. Наименование уполномоченного органа, которым рассматривается ходатайство об установлении публичного сервитута	Администрация муниципального образования "Город Архангельск"
2. Цель установления публичного сервитута	размещение объекта электросетевого хозяйства

<p>3. Адрес или иное описание местоположения земельного участка (участков), в отношении которого испрашивается публичный сервитут</p>	<ul style="list-style-type: none"> - земельный участок, расположенный по адресу (местоположение): г. Архангельск, ул. Тупи́ковая, д. 1, кадастровый номер 29:22:080402:532; - земельный участок, расположенный по адресу (местоположение): установлено относительно ориентира, расположенного в границах участка. Ориентир здание. Почтовый адрес ориентира: обл. Архангельская, г. Архангельск, ул. Тупи́ковая, дом 3, кадастровый номер 29:22:080402:61; - земельный участок, расположенный по адресу (местоположение): г. Архангельск, ул. Тупи́ковая, дом 4, кадастровый номер 29:22:080402:31; - земельный участок, расположенный по адресу (местоположение): установлено относительно ориентира, расположенного в границах участка. Ориентир жилой дом. Почтовый адрес ориентира: обл. Архангельская, г. Архангельск, ул. Тупи́ковая, дом 5, кадастровый номер 29:22:080402:71; - земельный участок, расположенный по адресу (местоположение): г. Архангельск, Исакогорский территориальный округ, ул. Тупи́ковая, 6, кадастровый номер 29:22:080402:511; - земельный участок, расположенный по адресу (местоположение): г. Архангельск, ул. Тупи́ковая, д. 7, кадастровый номер 29:22:080402:766; - земельный участок, расположенный по адресу (местоположение): г. Архангельск, ул. Тупи́ковая, дом 8, кадастровый номер 29:22:080402:25; - земельный участок, расположенный по адресу (местоположение): г. Архангельск, Исакогорский территориальный округ, ул. Литерная, д. 27, корп. 1, кадастровый номер 29:22:080402:23; - земельный участок, расположенный по адресу (местоположение): установлено относительно ориентира, расположенного за пределами участка. Ориентир жилой дом. Участок находится примерно в 40 м от ориентира по направлению на северо-восток. Почтовый адрес ориентира: обл. Архангельская, г. Архангельск, ул. Литерная, дом 13, кадастровый номер 29:22:080402:14; - земельный участок, расположенный по адресу (местоположение): г. Архангельск, Исакогорский территориальный округ, ул. Тупи́ковая, дом 3, корпус 1, кадастровый номер 29:22:080402:81; - земельный участок, расположенный по адресу (местоположение): г. Архангельск, ул. Литерная, дом 13, кадастровый номер 29:22:080402:22; - земельный участок, расположенный по адресу (местоположение): г. Архангельск, ул. Литерная, дом 13, кадастровый номер 29:22:080402:21; - земельный участок, расположенный по адресу (местоположение): г. Архангельск, Исакогорский территориальный округ, ул. Литерная, д. 15, кадастровый номер 29:22:080402:769; - земельный участок, расположенный по адресу (местоположение): г. Архангельск, Исакогорский территориальный округ, ул. Объездная, д. 4, кадастровый номер 29:22:080402:529; - земельный участок, расположенный по адресу (местоположение): г. Архангельск, Исакогорский территориальный округ, ул. Тупи́ковая, кадастровый номер 29:22:080402:760; - земельный участок, расположенный по адресу (местоположение): г. Архангельск, Исакогорский территориальный округ, по ул. Объездной, 1, кадастровый номер 29:22:080402:767.
---	--

<p>4. Адрес, по которому заинтересованные лица могут ознакомиться с поступившим ходатайством об установлении публичного сервитута и прилагаемым к нему описанием местоположения границ публичного сервитута в Администрации муниципального образования "Город Архангельск": по адресу: г. Архангельск, пл. В.И. Ленина, д. 5, каб. 407, тел. (8182) 607-279. Приемное время: понедельник - пятница (8:30-16:30), перерыв с 12:30 до 13:30. Правообладатели земельного участка, в отношении которого испрашивается публичный сервитут, если их права не зарегистрированы в Едином государственном реестре недвижимости, могут подать заявления в Администрацию муниципального образования "Город Архангельск" об учете их прав (обременения прав) на земельный участок с приложением копий документов, подтверждающих эти права (обременения прав), в течение тридцати дней со дня опубликования сообщения о возможном установлении публичных сервитутов.</p>	<p>Заинтересованные лица могут ознакомиться с поступившим ходатайством об установлении публичного сервитута и прилагаемым к нему описанием местоположения границ публичного сервитута в Администрации муниципального образования "Город Архангельск": по адресу: г. Архангельск, пл. В.И. Ленина, д. 5, каб. 407, тел. (8182) 607-279. Приемное время: понедельник - пятница (8:30-16:30), перерыв с 12:30 до 13:30. Правообладатели земельного участка, в отношении которого испрашивается публичный сервитут, если их права не зарегистрированы в Едином государственном реестре недвижимости, могут подать заявления в Администрацию муниципального образования "Город Архангельск" об учете их прав (обременения прав) на земельный участок с приложением копий документов, подтверждающих эти права (обременения прав), в течение тридцати дней со дня опубликования сообщения о возможном установлении публичных сервитутов.</p>
--	--

<p>5. Официальные сайты в информационно-телекоммуникационной сети «Интернет», на которых размещается сообщение о поступившем ходатайстве об установлении публичного сервитута</p>	<p>www.arhcity.ru</p>
---	-----------------------

<p>6. Реквизиты решений об утверждении документа территориального планирования, документации по планировке территории, программ комплексного развития систем коммунальной инфраструктуры поселения, городского округа, а также информации об инвестиционной программе субъекта естественных монополий, организации коммунального комплекса, указанных в ходатайстве об установлении публичного сервитута</p>	<ul style="list-style-type: none"> - Постановление Министерства строительства и архитектуры Архангельской области от 26.12.2019 г. № 38-п "Об утверждении изменений в правила землепользования и застройки муниципального образования "Город Архангельск" (с изменениями); - Распоряжение мэра города Архангельска от 30.12.2019 № 4685р "Об утверждении проекта планировки территории района "Левобережье" муниципального образования "Город Архангельск" (с изменениями); - Решение Архангельской городской Думы от 28.11.2012 № 495 "Об утверждении Программы комплексного развития систем коммунальной инфраструктуры муниципального образования "Город Архангельск" на период до 2025 года"
--	---

<p>7. Официальные сайты в информационно-телекоммуникационной сети «Интернет», на которых размещены утвержденные документы территориального планирования, документация по планировке территории, программа комплексного развития систем коммунальной инфраструктуры поселения, городского округа, инвестиционная программа субъекта естественных монополий, организации коммунального комплекса, указанных в ходатайстве об установлении публичного сервитута</p>	<p>www.arhcity.ru, www.dvinaland.ru</p>
--	---




Сообщение о возможном установлении публичного сервитута в целях размещения объекта электросетевого хозяйства (ВЛ-04 УЛ.ПРАВДА)

<p>1. Наименование уполномоченного органа, которым рассматривается ходатайство об установлении публичного сервитута</p>	<p>Администрация муниципального образования "Город Архангельск"</p>
<p>2. Цель установления публичного сервитута</p>	<p>размещение объекта электросетевого хозяйства</p>
<p>3. Адрес или иное описание местоположения земельного участка (участков), в отношении которого испрашивается публичный сервитут</p>	<ul style="list-style-type: none"> - земельный участок, расположенный по адресу (местоположение): г. Архангельск, Ломоносовский территориальный округ, кадастровый номер 29:22:050513:1400; - земельный участок, расположенный по адресу (местоположение): г. Архангельск, Ломоносовский территориальный округ, просп. Ломоносова (от ул. Выучейского до ул. Поморской), кадастровый номер 29:22:000000:8649
<p>4. Адрес, по которому заинтересованные лица могут ознакомиться с поступившим ходатайством об установлении публичного сервитута и прилагаемым к нему описанием местоположения границ публичного сервитута, подать заявление об учете прав на земельные участки, а также срок подачи указанных заявлений, время приема заинтересованных лиц для ознакомления с поступившим ходатайством об установлении публичного сервитута</p>	<p>Заинтересованные лица могут ознакомиться с поступившим ходатайством об установлении публичного сервитута и прилагаемым к нему описанием местоположения границ публичного сервитута в Администрации муниципального образования "Город Архангельск": по адресу: г. Архангельск, пл. В.И. Ленина, д. 5, каб. 407, тел. (8182) 607-279. Приемное время: понедельник - пятница (8:30-16:30), перерыв с 12:30 до 13:30. Правообладатели земельного участка, в отношении которого испрашивается публичный сервитут, если их права не зарегистрированы в Едином государственном реестре недвижимости, могут подать заявления в Администрацию муниципального образования "Город Архангельск" об учете их прав (обременения прав) на земельный участок с приложением копий документов, подтверждающих эти права (обременения прав), в течение тридцати дней со дня опубликования сообщения о возможном установлении публичных сервитутов.</p>
<p>5. Официальные сайты в информационно-телекоммуникационной сети «Интернет», на которых размещается сообщение о поступившем ходатайстве об установлении публичного сервитута</p>	<p>www.arhcity.ru</p>
<p>6. Реквизиты решений об утверждении документа территориального планирования, документации по планировке территории, программ комплексного развития систем коммунальной инфраструктуры поселения, городского округа, а также информации об инвестиционной программе субъекта естественных монополий, организации коммунального комплекса, указанных в ходатайстве об установлении публичного сервитута</p>	<ul style="list-style-type: none"> - Постановление Министерства строительства и архитектуры Архангельской области от 26.12.2019 г. № 38-п "Об утверждении изменений в правила землепользования и застройки муниципального образования "Город Архангельск" (с изменениями); - Распоряжение мэра города Архангельска от 20.12.2013 № 4193р "Об утверждении проекта планировки центральной части муниципального образования "Город Архангельск" в границах ул. Смольный Буян, наб. Северной Двины, ул. Логинова и пр. Обводный канал" (с изменениями); - Решение Архангельской городской Думы от 28.11.2012 № 495 "Об утверждении Программы комплексного развития систем коммунальной инфраструктуры муниципального образования "Город Архангельск" на период до 2025 года"

Графическое описание местоположения границ публичных сервитутов с указанием координат характерных точек границ публичного сервитута:

7. Официальные сайты в информационно-телекоммуникационной сети «Интернет», на которых размещены утвержденные документы территориального планирования, документация по планировке территории, программа комплексного развития систем коммунальной инфраструктуры поселения, городского округа, инвестиционная программа субъекта естественных монополий, организации коммунального комплекса, указанных в ходатайстве об установлении публичного сервитута	www.arhcity.ru, www.dvinaland.ru
---	----------------------------------

Графическое описание местоположения границ публичных сервитутов с указанием координат характерных точек границ публичного сервитута:



Сообщение о возможном установлении публичного сервитута в целях размещения объекта электросетевого хозяйства (ВЛ-04 УЛ РАБО4ЕИ)

1. Наименование уполномоченного органа, которым рассматривается ходатайство об установлении публичного сервитута	Администрация муниципального образования "Город Архангельск"
2. Цель установления публичного сервитута	размещение объекта электросетевого хозяйства
3. Адрес или иное описание местоположения земельного участка (участков), в отношении которого испрашивается публичный сервитут	- земельный участок, расположенный по адресу (местоположение): г. Архангельск, Ломоносовский территориальный округ, ул. Рабочая, кадастровый номер 29:22:050406:579.
4. Адрес, по которому заинтересованные лица могут ознакомиться с поступившим ходатайством об установлении публичного сервитута и прилагаемым к нему описанием местоположения границ публичного сервитута, подать заявление об учете прав на земельные участки, а также срок подачи указанных заявлений, время приема заинтересованных лиц для ознакомления с поступившим ходатайством об установлении публичного сервитута	Заинтересованные лица могут ознакомиться с поступившим ходатайством об установлении публичного сервитута и прилагаемым к нему описанием местоположения границ публичного сервитута в Администрации муниципального образования "Город Архангельск": по адресу: г. Архангельск, пл. В.И. Ленина, д. 5, каб. 407, тел. (8182) 607-279. Приемное время: понедельник - пятница (8:30-16:30), перерыв с 12:30 до 13:30. Правообладатели земельного участка, в отношении которого испрашивается публичный сервитут, если их права не зарегистрированы в Едином государственном реестре недвижимости, могут подать заявления в Администрацию муниципального образования "Город Архангельск" об учете их прав (обременения прав) на земельный участок с приложением копий документов, подтверждающих эти права (обременения прав), в течение тридцати дней со дня опубликования сообщения о возможном установлении публичных сервитутов.
5. Официальные сайты в информационно-телекоммуникационной сети «Интернет», на которых размещается сообщение о поступившем ходатайстве об установлении публичного сервитута	www.arhcity.ru
6. Реквизиты решений об утверждении документа территориального планирования, документация по планировке территории, программ комплексного развития систем коммунальной инфраструктуры поселения, городского округа, а также информацию об инвестиционной программе субъекта естественных монополий, организации коммунального комплекса, указанных в ходатайстве об установлении публичного сервитута	- Постановление Министерства строительства и архитектуры Архангельской области от 26.12.2019 г. № 38-п "Об утверждении изменений в правила землепользования и застройки муниципального образования "Город Архангельск" (с изменениями); - Распоряжение мэра города Архангельска от 17.12.2014 № 4533р "Об утверждении проекта планировки межмагистральной территории (жилой район Кузнечиха) муниципального образования "Город Архангельск" (с изменениями); - Решение Архангельской городской Думы от 28.11.2012 № 495 "Об утверждении Программы комплексного развития систем коммунальной инфраструктуры муниципального образования "Город Архангельск" на период до 2025 года"

	- Решение Архангельской городской Думы от 28.11.2012 № 495 "Об утверждении Программы комплексного развития систем коммунальной инфраструктуры муниципального образования "Город Архангельск" на период до 2025 года"
7. Официальные сайты в информационно-телекоммуникационной сети «Интернет», на которых размещены утвержденные документы территориального планирования, документация по планировке территории, программа комплексного развития систем коммунальной инфраструктуры поселения, городского округа, инвестиционная программа субъекта естественных монополий, организации коммунального комплекса, указанных в ходатайстве об установлении публичного сервитута	www.arhcity.ru, www.dvinaland.ru

Графическое описание местоположения границ публичных сервитутов с указанием координат характерных точек границ публичного сервитута:



Сообщение о возможном установлении публичного сервитута в целях размещения объекта электросетевого хозяйства (ВЛ-04 УЛ САМОЙЛОВА)

1. Наименование уполномоченного органа, которым рассматривается ходатайство об установлении публичного сервитута	Администрация муниципального образования "Город Архангельск"
2. Цель установления публичного сервитута	размещение объекта электросетевого хозяйства
3. Адрес или иное описание местоположения земельного участка (участков), в отношении которого испрашивается публичный сервитут	- земли кадастрового квартала 29:22:040712
4. Адрес, по которому заинтересованные лица могут ознакомиться с поступившим ходатайством об установлении публичного сервитута и прилагаемым к нему описанием местоположения границ публичного сервитута, подать заявление об учете прав на земельные участки, а также срок подачи указанных заявлений, время приема заинтересованных лиц для ознакомления с поступившим ходатайством об установлении публичного сервитута	Заинтересованные лица могут ознакомиться с поступившим ходатайством об установлении публичного сервитута и прилагаемым к нему описанием местоположения границ публичного сервитута в Администрации муниципального образования "Город Архангельск": по адресу: г. Архангельск, пл. В.И. Ленина, д. 5, каб. 407, тел. (8182) 607-279. Приемное время: понедельник - пятница (8:30-16:30), перерыв с 12:30 до 13:30. Правообладатели земельного участка, в отношении которого испрашивается публичный сервитут, если их права не зарегистрированы в Едином государственном реестре недвижимости, могут подать заявления в Администрацию муниципального образования "Город Архангельск" об учете их прав (обременения прав) на земельный участок с приложением копий документов, подтверждающих эти права (обременения прав), в течение тридцати дней со дня опубликования сообщения о возможном установлении публичных сервитутов.
5. Официальные сайты в информационно-телекоммуникационной сети «Интернет», на которых размещается сообщение о поступившем ходатайстве об установлении публичного сервитута	www.arhcity.ru
6. Реквизиты решений об утверждении документа территориального планирования, документация по планировке территории, программ комплексного развития систем коммунальной инфраструктуры поселения, городского округа, а также информацию об инвестиционной программе субъекта естественных монополий, организации коммунального комплекса, указанных в ходатайстве об установлении публичного сервитута	- Постановление Министерства строительства и архитектуры Архангельской области от 26.12.2019 г. № 38-п "Об утверждении изменений в правила землепользования и застройки муниципального образования "Город Архангельск" (с изменениями); - Распоряжение мэра города Архангельска от 17.12.2014 № 4533р "Об утверждении проекта планировки межмагистральной территории (жилой район Кузнечиха) муниципального образования "Город Архангельск" (с изменениями); - Решение Архангельской городской Думы от 28.11.2012 № 495 "Об утверждении Программы комплексного развития систем коммунальной инфраструктуры муниципального образования "Город Архангельск" на период до 2025 года"
7. Официальные сайты в информационно-телекоммуникационной сети «Интернет», на которых размещены утвержденные документы территориального планирования, документация по планировке территории, программа комплексного развития систем коммунальной инфраструктуры поселения, городского округа, инвестиционная программа субъекта естественных монополий, организации коммунального комплекса, указанных в ходатайстве об установлении публичного сервитута	www.arhcity.ru, www.dvinaland.ru

Сообщение о возможном установлении публичного сервитута в целях размещения объекта электросетевого хозяйства (ВЛ-04 УЛ. ГАРАЖНОЙ)

1. Наименование уполномоченного органа, которым рассматривается ходатайство об установлении публичного сервитута	Администрация муниципального образования "Город Архангельск"
2. Цель установления публичного сервитута	размещение объекта электросетевого хозяйства
3. Адрес или иное описание местоположения земельного участка (участков), в отношении которого испрашивается публичный сервитут	<ul style="list-style-type: none"> - земельный участок, расположенный по адресу (местоположение): г. Архангельск, Ломоносовский территориальный округ, ул. Смольный Буян, 68, кадастровый номер 29:22:050403:125; - земельный участок, расположенный по адресу (местоположение): г. Архангельск, ул. Учительская, дом 63, кадастровый номер 29:22:050403:45; - земельный участок, расположенный по адресу (местоположение): г. Архангельск, Ломоносовский территориальный округ, ул. Нагорная, от ул. Павла Усова до ул. Смольный Буян, кадастровый номер 29:22:050403:667; - земельный участок, расположенный по адресу (местоположение): г. Архангельск, ул. Новоквартальная, дом 4, кадастровый номер 29:22:050403:53; - земельный участок, расположенный по адресу (местоположение): г. Архангельск, ул. Смольный Буян, дом 56, кадастровый номер 29:22:050403:3; - земельный участок, расположенный по адресу (местоположение): установлено относительно ориентира, расположенного за пределами участка. Ориентир жилой дом. Участок находится примерно в 0,1 м от ориентира по направлению на юг. Почтовый адрес ориентира: обл. Архангельская, г. Архангельск, ул. Новоквартальная, дом 6, кадастровый номер 29:22:050403:57; - земельный участок, расположенный по адресу (местоположение): г. Архангельск, ул. Смольный Буян, дом 52, кадастровый номер 29:22:050403:1; - земельный участок, расположенный по адресу (местоположение): установлено относительно ориентира, расположенного в границах участка. Ориентир здание. Почтовый адрес ориентира: обл. Архангельская, г. Архангельск, ул. Смольный Буян, дом 50, кадастровый номер 29:22:050403:114; - земельный участок, расположенный по адресу (местоположение): г. Архангельск, пр-кт Московский, дом 17, кадастровый номер 29:22:050403:8; - земельный участок, расположенный по адресу (местоположение): г. Архангельск, Ломоносовский территориальный округ, ул. Смольный Буян, дом 70, кадастровый номер 29:22:050403:58; - земельный участок, расположенный по адресу (местоположение): г. Архангельск, пр-кт Московский, дом 4, кадастровый номер 29:22:050404:50; - земельный участок, расположенный по адресу (местоположение): г. Архангельск, Ломоносовский территориальный округ, кадастровый номер 29:22:000000:7535; - земельный участок, расположенный по адресу (местоположение): г. Архангельск, Ломоносовский территориальный округ, пр. Московский (от ул. Смольный Буян, до ул. Павла Усова), кадастровый номер 29:22:000000:7921; - земельный участок, расположенный по адресу (местоположение): г. Архангельск, Ломоносовский территориальный округ, пр. Московский (от ул. Смольный Буян, до ул. Павла Усова), кадастровый номер 29:22:050404:2573.

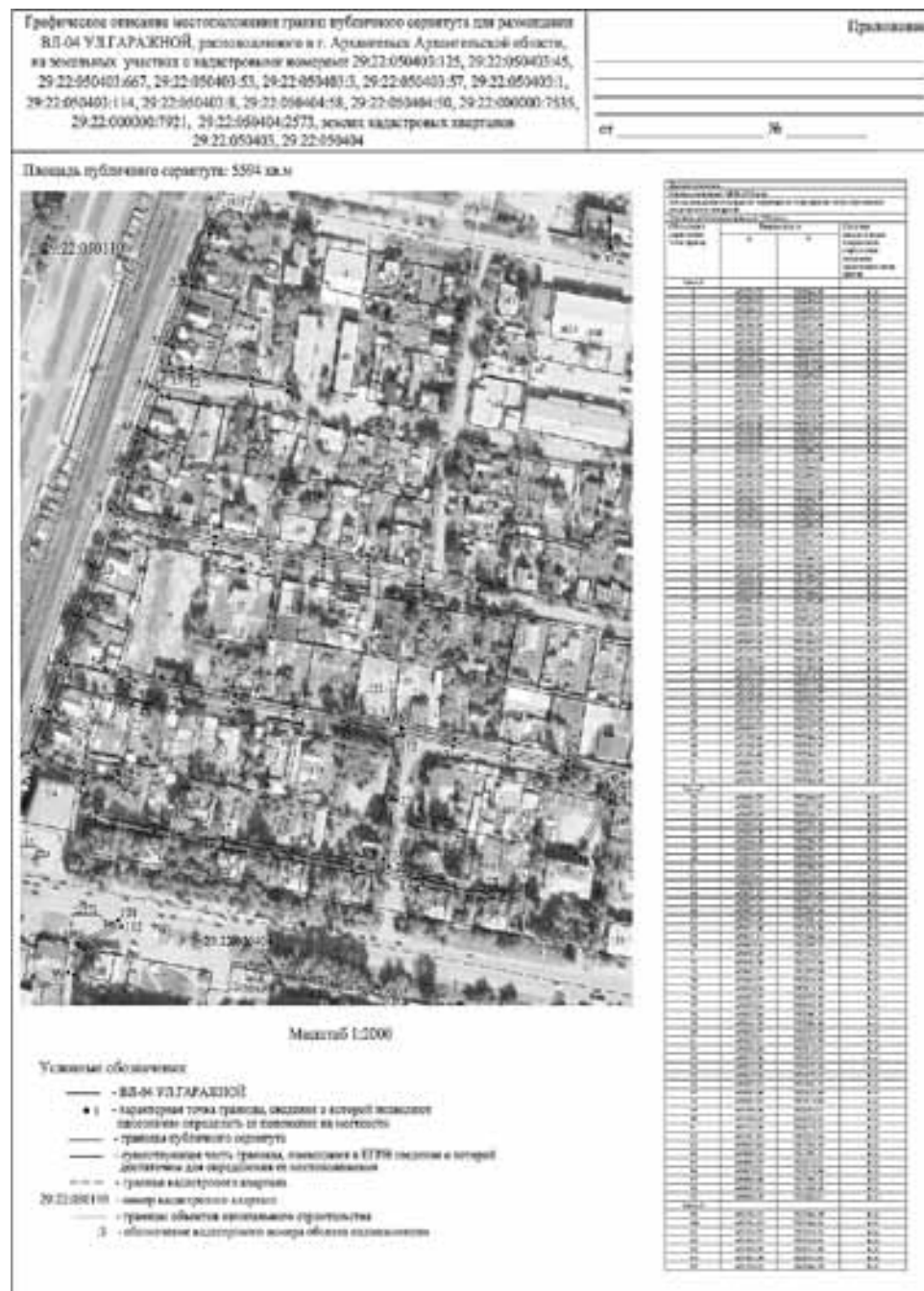
4. Адрес, по которому заинтересованные лица могут ознакомиться с поступившим ходатайством об установлении публичного сервитута и прилагаемым к нему описанием местоположения границ публичного сервитута, подать заявление об учете прав на земельные участки, а также срок подачи указанных заявлений, время приема заинтересованных лиц для ознакомления с поступившим ходатайством об установлении публичного сервитута	<p>Заинтересованные лица могут ознакомиться с поступившим ходатайством об установлении публичного сервитута и прилагаемым к нему описанием местоположения границ публичного сервитута в Администрации муниципального образования "Город Архангельск": по адресу: г. Архангельск, пл. В.И. Ленина, д. 5, каб. 407, тел. (8182) 607-279. Приемное время: понедельник - пятница (8:30-16:30), перерыв с 12:30 до 13:30. Правообладатели земельного участка, в отношении которого испрашивается публичный сервитут, если их права не зарегистрированы в Едином государственном реестре недвижимости, могут подать заявления в Администрацию муниципального образования "Город Архангельск" об учете их прав (обременения прав) на земельный участок с приложением копий документов, подтверждающих эти права (обременения прав), в течение тридцати дней со дня опубликования сообщения о возможном установлении публичных сервитутов.</p>
--	--

5. Официальные сайты в информационно-телекоммуникационной сети «Интернет», на которых размещается сообщение о поступившем ходатайстве об установлении публичного сервитута	www.arhcity.ru
--	----------------

6. Реквизиты решений об утверждении документа территориального планирования, документации по планировке территории, программ комплексного развития систем коммунальной инфраструктуры поселения, городского округа, а также информацию об инвестиционной программе субъекта естественных монополий, организации коммунального комплекса, указанных в ходатайстве об установлении публичного сервитута	<ul style="list-style-type: none"> - Постановление Министерства строительства и архитектуры Архангельской области от 26.12. 2019 г. № 38-п "Об утверждении изменений в правила землепользования и застройки муниципального образования "Город Архангельск" (с изменениями); - Распоряжение мэра города Архангельска от 20.02.2015 № 425р "Об утверждении проекта планировки территории района "Майская горка" муниципального образования "Город Архангельск" (с изменениями); - Решение Архангельской городской Думы от 28.11.2012 № 495 "Об утверждении Программы комплексного развития систем коммунальной инфраструктуры муниципального образования "Город Архангельск" на период до 2025 года"
---	---

7. Официальные сайты в информационно-телекоммуникационной сети «Интернет», на которых размещены утвержденные документы территориального планирования, документация по планировке территории, программа комплексного развития систем коммунальной инфраструктуры поселения, городского округа, инвестиционная программа субъекта естественных монополий, организации коммунального комплекса, указанных в ходатайстве об установлении публичного сервитута	www.arhcity.ru, www.dvinaland.ru
---	----------------------------------

Графическое описание местоположения границ публичных сервитутов с указанием координат характерных точек границ публичного сервитута:




Сообщение о возможном установлении публичного сервитута в целях размещения объекта электросетевого хозяйства (ВЛ-04КВ ОТ 25СТ1,62КМ)

1. Наименование уполномоченного органа, которым рассматривается ходатайство об установлении публичного сервитута	Администрация муниципального образования "Город Архангельск"
2. Цель установления публичного сервитута	размещение объекта электросетевого хозяйства
3. Адрес или иное описание местоположения земельного участка (участков), в отношении которого испрашивается публичный сервитут	<ul style="list-style-type: none"> - земельный участок, расположенный по адресу (местоположение): г. Архангельск, наб Г.Седова, дом 18, кадастровый номер 29:22:022532:16; - земельный участок, расположенный по адресу (местоположение): г. Архангельск, проспект Никольский, дом 41, корпус 1, кадастровый номер 29:22:022533:9; - земельный участок, расположенный по адресу (местоположение): г. Архангельск, Соломбальский территориальный округ, по наб. Георгия Седова, 17/ ул. Челюскинцев, 1, кадастровый номер 29:22:022532:26 - земельный участок, расположенный по адресу (местоположение): г. Архангельск, Соломбальский территориальный округ, наб. Георгия Седова, д. 19, кадастровый номер 29:22:022532:233; - земельный участок, расположенный по адресу (местоположение): г. Архангельск, Соломбальский территориальный округ, по ул. Челюскинцев, кадастровый номер 29:22:022532:237; - земельный участок, расположенный по адресу (местоположение): г. Архангельск, наб. Георгия Седова, дом 15, кадастровый номер 29:22:022533:5; - земельный участок, расположенный по адресу (местоположение): г. Архангельск, Соломбальский территориальный округ, по проспекту Никольскому, кадастровый номер 29:22:022533:27; - земельный участок, расположенный по адресу (местоположение): г. Архангельск, Соломбальский территориальный округ, проспект Никольский, д. 39, кадастровый номер 29:22:022533:14; - земельный участок, расположенный по адресу (местоположение): г. Архангельск, Соломбальский территориальный округ по проспекту Никольскому, кадастровый номер 29:22:022533:32; - земельный участок, расположенный по адресу (местоположение): установлено относительно ориентира, расположенного в границах участка. Ориентир служебное здание. Почтовый адрес ориентира: обл. Архангельская, г. Архангельск, ул. Маяковского, дом 3, кадастровый номер 29:22:022533:29; - земельный участок, расположенный по адресу (местоположение): г. Архангельск, Соломбальский территориальный округ, по проспекту Никольскому, кадастровый номер 29:22:000000:8696.

4. Адрес, по которому заинтересованные лица могут ознакомиться с поступившим ходатайством об установлении публично-сервитута и прилагаемым к нему описанием местоположения границ публично-сервитута в Администрации муниципального образования "Город Архангельск": по адресу: г. Архангельск, пл. В.И. Ленина, д. 5, каб. 407, тел. (8182) 607-279. Приемное время: понедельник - пятница (8:30-16:30), перерыв с 12:30 до 13:30. Правообладатели земельного участка, в отношении которого испрашивается публичный сервитут, если их права не зарегистрированы в Едином государственном реестре недвижимости, могут подать заявления в Администрацию муниципального образования "Город Архангельск" об учете их прав (обременения прав) на земельный участок с приложением копий документов, подтверждающих эти права (обременения прав), в течение тридцати дней со дня опубликования сообщения о возможном установлении публичных сервитутов.	Заинтересованные лица могут ознакомиться с поступившим ходатайством об установлении публично-сервитута и прилагаемым к нему описанием местоположения границ публично-сервитута в Администрации муниципального образования "Город Архангельск": по адресу: г. Архангельск, пл. В.И. Ленина, д. 5, каб. 407, тел. (8182) 607-279. Приемное время: понедельник - пятница (8:30-16:30), перерыв с 12:30 до 13:30. Правообладатели земельного участка, в отношении которого испрашивается публичный сервитут, если их права не зарегистрированы в Едином государственном реестре недвижимости, могут подать заявления в Администрацию муниципального образования "Город Архангельск" об учете их прав (обременения прав) на земельный участок с приложением копий документов, подтверждающих эти права (обременения прав), в течение тридцати дней со дня опубликования сообщения о возможном установлении публичных сервитутов.
5. Официальные сайты в информационно-телекоммуникационной сети «Интернет», на которых размещается сообщение о поступившем ходатайстве об установлении публично-сервитута	www.arhcity.ru
6. Реквизиты решений об утверждении документа территориального планирования, документации по планировке территории, программ комплексного развития систем коммунальной инфраструктуры поселения, городского округа, а также информацию об инвестиционной программе субъекта естественных монополий, организации коммунального комплекса, указанных в ходатайстве об установлении публично-сервитута	- Постановление Министерства строительства и архитектуры Архангельской области от 26.12. 2019 г. № 38-п "Об утверждении изменений в правила землепользования и застройки муниципального образования "Город Архангельск" (с изменениями); - Распоряжение мэра города Архангельска от 06.09.2013 № 2544р "Об утверждении проекта планировки района "Соломбала" муниципального образования "Город Архангельск" (с изменениями); - Решение Архангельской городской Думы от 28.11.2012 № 495 "Об утверждении Программы комплексного развития систем коммунальной инфраструктуры муниципального образования "Город Архангельск" на период до 2025 года"
7. Официальные сайты в информационно-телекоммуникационной сети «Интернет», на которых размещены утвержденные документы территориального планирования, документация по планировке территории, программа комплексного развития систем коммунальной инфраструктуры поселения, городского округа, инвестиционная программа субъекта естественных монополий, организации коммунального комплекса, указанных в ходатайстве об установлении публично-сервитута	www.arhcity.ru, www.dvinaland.ru

Графическое описание местоположения границ публичных сервитутов с указанием координат характерных точек границ публично-сервитута:



Сообщение о возможном установлении публично-сервитута в целях размещения объекта электросетевого хозяйства (ВЛ-04 УЛ КОМСОМОЛЬСКАЯ)

1. Наименование уполномоченного органа, которым рассматривается ходатайство об установлении публично-сервитута	Администрация муниципального образования "Город Архангельск"
2. Цель установления публично-сервитута	размещение объекта электросетевого хозяйства
3. Адрес или иное описание местоположения земельного участка (участков), в отношении которого испрашивается публичный сервитут	- земли кадастрового квартала 29-22-040712
4. Адрес, по которому заинтересованные лица могут ознакомиться с поступившим ходатайством об установлении публично-сервитута и прилагаемым к нему описанием местоположения границ публично-сервитута в Администрации муниципального образования "Город Архангельск": по адресу: г. Архангельск, пл. В.И. Ленина, д. 5, каб. 407, тел. (8182) 607-279. Приемное время: понедельник - пятница (8:30-16:30), перерыв с 12:30 до 13:30. Правообладатели земельного участка, в отношении которого испрашивается публичный сервитут, если их права не зарегистрированы в Едином государственном реестре недвижимости, могут подать заявления в Администрацию муниципального образования "Город Архангельск" об учете их прав (обременения прав) на земельный участок с приложением копий документов, подтверждающих эти права (обременения прав), в течение тридцати дней со дня опубликования сообщения о возможном установлении публичных сервитутов.	Заинтересованные лица могут ознакомиться с поступившим ходатайством об установлении публично-сервитута и прилагаемым к нему описанием местоположения границ публично-сервитута в Администрации муниципального образования "Город Архангельск": по адресу: г. Архангельск, пл. В.И. Ленина, д. 5, каб. 407, тел. (8182) 607-279. Приемное время: понедельник - пятница (8:30-16:30), перерыв с 12:30 до 13:30. Правообладатели земельного участка, в отношении которого испрашивается публичный сервитут, если их права не зарегистрированы в Едином государственном реестре недвижимости, могут подать заявления в Администрацию муниципального образования "Город Архангельск" об учете их прав (обременения прав) на земельный участок с приложением копий документов, подтверждающих эти права (обременения прав), в течение тридцати дней со дня опубликования сообщения о возможном установлении публичных сервитутов.
5. Официальные сайты в информационно-телекоммуникационной сети «Интернет», на которых размещается сообщение о поступившем ходатайстве об установлении публично-сервитута	www.arhcity.ru
6. Реквизиты решений об утверждении документа территориального планирования, документации по планировке территории, программ комплексного развития систем коммунальной инфраструктуры поселения, городского округа, а также информацию об инвестиционной программе субъекта естественных монополий, организации коммунального комплекса, указанных в ходатайстве об установлении публично-сервитута	- Постановление Министерства строительства и архитектуры Архангельской области от 26.12. 2019 г. № 38-п "Об утверждении изменений в правила землепользования и застройки муниципального образования "Город Архангельск" (с изменениями); - Распоряжение мэра города Архангельска от 17.12.2014 № 4533р "Об утверждении проекта планировки межмагистральной территории (жилой район Кузнечиха) муниципального образования "Город Архангельск" (с изменениями); - Решение Архангельской городской Думы от 28.11.2012 № 495 "Об утверждении Программы комплексного развития систем коммунальной инфраструктуры муниципального образования "Город Архангельск" на период до 2025 года"
7. Официальные сайты в информационно-телекоммуникационной сети «Интернет», на которых размещены утвержденные документы территориального планирования, документация по планировке территории, программа комплексного развития систем коммунальной инфраструктуры поселения, городского округа, инвестиционная программа субъекта естественных монополий, организации коммунального комплекса, указанных в ходатайстве об установлении публично-сервитута	www.arhcity.ru, www.dvinaland.ru

Графическое описание местоположения границ публичных сервитутов с указанием координат характерных точек границ публично-сервитута:



Сообщение о возможном установлении публично-сервитута в целях размещения объекта электросетевого хозяйства (ВЛ-0,4кВ от ТП-296 вывод на ул. Литейная)

1. Наименование уполномоченного органа, которым рассматривается ходатайство об установлении публично-сервитута	Администрация муниципального образования "Город Архангельск"
2. Цель установления публично-сервитута	размещение объекта электросетевого хозяйства

<p>3. Адрес или иное описание местоположения земельного участка (участков), в отношении которого испрашивается публичный сервитут</p>	<p>- земельный участок, расположенный по адресу (местоположение): г. Архангельск, Соломбальский территориальный округ, по ул. Кемской, кадастровый номер 29:22:022826:7; - земельный участок, расположенный по адресу (местоположение): установлено относительно ориентира, расположенного за пределами участка. Ориентир здание. Участок находится примерно в 85 м от ориентира по направлению на север. Почтовый адрес ориентира: обл. Архангельская, г. Архангельск, ул. Кемская, дом 8, кадастровый номер 29:22:022826:20; - земельный участок, расположенный по адресу (местоположение): установлено относительно ориентира, расположенного за пределами участка. Ориентир жилой дом. Участок находится примерно в 35 м от ориентира по направлению на север. Почтовый адрес ориентира: обл. Архангельская, г. Архангельск, ул. Кемская, дом 8, кадастровый номер 29:22:022826:14; - земельный участок, расположенный по адресу (местоположение): г. Архангельск, Соломбальский территориальный округ, ул. Кемская, 10, кадастровый номер 29:22:022826:171; - земельный участок, расположенный по адресу (местоположение): г. Архангельск, Соломбальский территориальный округ, ул. Кемская, 11, кадастровый номер 29:22:022826:25; - земельный участок, расположенный по адресу (местоположение): г. Архангельск, Соломбальский территориальный округ, ул. Литейная, 9, кадастровый номер 29:22:022826:26; - земельный участок, расположенный по адресу (местоположение): г. Архангельск, ул. Кемская, дом 8, строение 1, кадастровый номер 29:22:022826:3.</p>
<p>4. Адрес, по которому заинтересованные лица могут ознакомиться с поступившим ходатайством об установлении публично-сервитута и прилагаемым к нему описанием местоположения границ публично-сервитута, подать заявление об учете прав на земельные участки, а также срок подачи указанных заявлений, время приема заинтересованных лиц для ознакомления с поступившим ходатайством об установлении публично-сервитута</p>	<p>Заинтересованные лица могут ознакомиться с поступившим ходатайством об установлении публично-сервитута и прилагаемым к нему описанием местоположения границ публично-сервитута в Администрации муниципального образования "Город Архангельск": по адресу: г. Архангельск, пл. В.И. Ленина, д. 5, каб. 407, тел. (8182) 607-279. Приемное время: понедельник - пятница (8:30-16:30), перерыв с 12:30 до 13:30. Правообладатели земельного участка, в отношении которого испрашивается публичный сервитут, если их права не зарегистрированы в Едином государственном реестре недвижимости, могут подать заявления в Администрацию муниципального образования "Город Архангельск" об учете их прав (обременения прав) на земельный участок с приложением копий документов, подтверждающих эти права (обременения прав), в течение тридцати дней со дня опубликования сообщения о возможном установлении публичных сервитутов.</p>
<p>5. Официальные сайты в информационно-телекоммуникационной сети «Интернет», на которых размещается сообщение о поступившем ходатайстве об установлении публично-сервитута</p>	<p>www.arhcity.ru</p>
<p>6. Реквизиты решений об утверждении документа территориального планирования, документации по планировке территории, программ комплексного развития систем коммунальной инфраструктуры поселения, городского округа, а также информацию об инвестиционной программе субъекта естественных монополий, организации коммунального комплекса, указанных в ходатайстве об установлении публично-сервитута</p>	<p>- Постановление Министерства строительства и архитектуры Архангельской области от 26.12.2019 г. № 38-п "Об утверждении изменений в правила землепользования и застройки муниципального образования "Город Архангельск" (с изменениями); - Распоряжение мэра города Архангельска от 06.09.2013 № 2544р "Об утверждении проекта планировки района "Соломбала" муниципального образования "Город Архангельск" (с изменениями); - Решение Архангельской городской Думы от 28.11.2012 № 495 "Об утверждении Программы комплексного развития систем коммунальной инфраструктуры муниципального образования "Город Архангельск" на период до 2025 года"</p>
<p>7. Официальные сайты в информационно-телекоммуникационной сети «Интернет», на которых размещены утвержденные документы территориального планирования, документация по планировке территории, программа комплексного развития систем коммунальной инфраструктуры поселения, городского округа, инвестиционная программа субъекта естественных монополий, организации коммунального комплекса, указанных в ходатайстве об установлении публично-сервитута</p>	<p>www.arhcity.ru, www.dvinaland.ru</p>

Графическое описание местоположения границ публичных сервитутов с указанием координат характерных точек границ публично-сервитута:



Сообщение о возможном установлении публично-сервитута в целях размещения объекта электросетевого хозяйства (ВЛ-0,4кВ от ТП-296 вывод на ул. Фрезерная)

<p>1. Наименование уполномоченного органа, которым рассматривается ходатайство об установлении публично-сервитута</p>	<p>Администрация муниципального образования "Город Архангельск"</p>
<p>2. Цель установления публично-сервитута</p>	<p>размещение объекта электросетевого хозяйства</p>
<p>3. Адрес или иное описание местоположения земельного участка (участков), в отношении которого испрашивается публичный сервитут</p>	<p>- земельный участок, расположенный по адресу (местоположение): г. Архангельск, ул. Литейная, дом 19, кадастровый номер 29:22:022824:16; - земельный участок, расположенный по адресу (местоположение): г. Архангельск, Соломбальский территориальный округ, ул. Литейная, дом 10, корпус 1, кадастровый номер 29:22:022827:4.</p>
<p>4. Адрес, по которому заинтересованные лица могут ознакомиться с поступившим ходатайством об установлении публично-сервитута и прилагаемым к нему описанием местоположения границ публично-сервитута, подать заявление об учете прав на земельные участки, а также срок подачи указанных заявлений, время приема заинтересованных лиц для ознакомления с поступившим ходатайством об установлении публично-сервитута</p>	<p>Заинтересованные лица могут ознакомиться с поступившим ходатайством об установлении публично-сервитута и прилагаемым к нему описанием местоположения границ публично-сервитута в Администрации муниципального образования "Город Архангельск": по адресу: г. Архангельск, пл. В.И. Ленина, д. 5, каб. 407, тел. (8182) 607-279. Приемное время: понедельник - пятница (8:30-16:30), перерыв с 12:30 до 13:30. Правообладатели земельного участка, в отношении которого испрашивается публичный сервитут, если их права не зарегистрированы в Едином государственном реестре недвижимости, могут подать заявления в Администрацию муниципального образования "Город Архангельск" об учете их прав (обременения прав) на земельный участок с приложением копий документов, подтверждающих эти права (обременения прав), в течение тридцати дней со дня опубликования сообщения о возможном установлении публичных сервитутов.</p>
<p>5. Официальные сайты в информационно-телекоммуникационной сети «Интернет», на которых размещается сообщение о поступившем ходатайстве об установлении публично-сервитута</p>	<p>www.arhcity.ru</p>
<p>6. Реквизиты решений об утверждении документа территориального планирования, документации по планировке территории, программ комплексного развития систем коммунальной инфраструктуры поселения, городского округа, а также информацию об инвестиционной программе субъекта естественных монополий, организации коммунального комплекса, указанных в ходатайстве об установлении публично-сервитута</p>	<p>- Постановление Министерства строительства и архитектуры Архангельской области от 26.12.2019 г. № 38-п "Об утверждении изменений в правила землепользования и застройки муниципального образования "Город Архангельск" (с изменениями); - Распоряжение мэра города Архангельска от 06.09.2013 № 2544р "Об утверждении проекта планировки района "Соломбала" муниципального образования "Город Архангельск" (с изменениями); - Решение Архангельской городской Думы от 28.11.2012 № 495 "Об утверждении Программы комплексного развития систем коммунальной инфраструктуры муниципального образования "Город Архангельск" на период до 2025 года"</p>
<p>7. Официальные сайты в информационно-телекоммуникационной сети «Интернет», на которых размещены утвержденные документы территориального планирования, документация по планировке территории, программа комплексного развития систем коммунальной инфраструктуры поселения, городского округа, инвестиционная программа субъекта естественных монополий, организации коммунального комплекса, указанных в ходатайстве об установлении публично-сервитута</p>	<p>www.arhcity.ru, www.dvinaland.ru</p>

Графическое описание местоположения границ публичных сервитутов с указанием координат характерных точек границ публично-сервитута:



Сообщение о возможном установлении публично-сервитута в целях размещения объекта электросетевого хозяйства (ВЛ-04 ОВОЩНОЙ ПЕРЕЛУК 0,608КМ)

<p>1. Наименование уполномоченного органа, которым рассматривается ходатайство об установлении публично-сервитута</p>	<p>Администрация муниципального образования "Город Архангельск"</p>
<p>2. Цель установления публично-сервитута</p>	<p>размещение объекта электросетевого хозяйства</p>

<p>3. Адрес или иное описание местоположения земельного участка (участков), в отношении которого испрашивается публичный сервитут</p>	<p>- земельный участок, расположенный по адресу (местоположение): установлено относительно ориентира, расположенного за пределами участка. Ориентир жилой дом. Участок находится примерно в 30 м от ориентира по направлению на юго-восток. Почтовый адрес ориентира: обл. Архангельская, г. Архангельск, ул. Первомайская, дом 23, кадастровый номер 29:22:060412:67; - земельный участок, расположенный по адресу (местоположение): г. Архангельск, территориальный округ Майская горка, ул. Первомайская, дом 28, кадастровый номер 29:22:060412:112; - земельный участок, расположенный по адресу (местоположение): г. Архангельск, территориальный округ Майская горка, по ул. Первомайской, 28, корп. 1, кадастровый номер 29:22:060412:123; - земельный участок, расположенный по адресу (местоположение): г. Архангельск, ул. Овощная, дом 31, кадастровый номер 29:22:060412:14; - земельный участок, расположенный по адресу (местоположение): г. Архангельск, территориальный округ Майская горка, ул. Овощная, дом 31, кадастровый номер 29:22:060412:13; - земельный участок, расположенный по адресу (местоположение): г. Архангельск, ул. Овощная, дом 14, кадастровый номер 29:22:060412:34; - земельный участок, расположенный по адресу (местоположение): г. Архангельск, территориальный округ Майская горка, ул. Овощная, от ул. Федора Абрамова до пр.Московского, кадастровый номер 29:22:060412:3597; - земельный участок, расположенный по адресу (местоположение): г. Архангельск, территориальный округ Майская горка по ул. Первомайская, кадастровый номер 29:22:000000:12474.</p>
<p>4. Адрес, по которому заинтересованные лица могут ознакомиться с поступившим ходатайством об установлении публичного сервитута и прилагаемым к нему описанием местоположения границ публичного сервитута, подать заявление об учете прав на земельные участки, а также срок подачи указанных заявлений, время приема заинтересованных лиц для ознакомления с поступившим ходатайством об установлении публичного сервитута</p>	<p>Заинтересованные лица могут ознакомиться с поступившим ходатайством об установлении публичного сервитута и прилагаемым к нему описанием местоположения границ публичного сервитута в Администрации муниципального образования "Город Архангельск": по адресу: г. Архангельск, пл. В.И. Ленина, д. 5, каб. 407, тел. (8182) 607-279. Приемное время: понедельник - пятница (8:30-16:30), перерыв с 12:30 до 13:30. Правообладатели земельного участка, в отношении которого испрашивается публичный сервитут, если их права не зарегистрированы в Едином государственном реестре недвижимости, могут подать заявления в Администрацию муниципального образования "Город Архангельск" об учете их прав (обременения прав) на земельный участок с приложением копий документов, подтверждающих эти права (обременения прав), в течение тридцати дней со дня опубликования сообщения о возможном установлении публичных сервитутов.</p>
<p>5. Официальные сайты в информационно-телекоммуникационной сети «Интернет», на которых размещается сообщение о поступившем ходатайстве об установлении публичного сервитута</p>	<p>www.arhcity.ru</p>
<p>6. Реквизиты решений об утверждении документа территориального планирования, документации по планировке территории, программ комплексного развития систем коммунальной инфраструктуры поселения, городского округа, а также информацию об инвестиционной программе субъекта естественных монополий, организации коммунального комплекса, указанных в ходатайстве об установлении публичного сервитута</p>	<p>- Постановление Министерства строительства и архитектуры Архангельской области от 26.12. 2019 г. № 38-п "Об утверждении изменений в правила землепользования и застройки муниципального образования "Город Архангельск" (с изменениями); - Распоряжение мэра города Архангельска от 20.02.2015 № 425р "Об утверждении проекта планировки района "Майская горка" муниципального образования "Город Архангельск" (с изменениями); - Решение Архангельской городской Думы от 28.11.2012 № 495 "Об утверждении Программы комплексного развития систем коммунальной инфраструктуры муниципального образования "Город Архангельск" на период до 2025 года"</p>
<p>7. Официальные сайты в информационно-телекоммуникационной сети «Интернет», на которых размещены утвержденные документы территориального планирования, документация по планировке территории, программа комплексного развития систем коммунальной инфраструктуры поселения, городского округа, инвестиционная программа субъекта естественных монополий, организации коммунального комплекса, указанных в ходатайстве об установлении публичного сервитута</p>	<p>www.arhcity.ru, www.dvinaland.ru</p>


Графическое описание местоположения границ публичных сервитутов с указанием координат характерных точек границ публичного сервитута:



Сообщение о возможном установлении публичного сервитута в целях размещения объекта электросетевого хозяйства (ВЛ-04 ТП-29 Д153 2,378КМ)

<p>1. Наименование уполномоченного органа, которым рассматривается ходатайство об установлении публичного сервитута</p>	<p>Администрация муниципального образования "Город Архангельск"</p>
<p>2. Цель установления публичного сервитута</p>	<p>размещение объекта электросетевого хозяйства</p>
<p>3. Адрес или иное описание местоположения земельного участка (участков), в отношении которого испрашивается публичный сервитут</p>	<p>- земельный участок, расположенный по адресу (местоположение): г. Архангельск, Ломоносовский территориальный округ, ул. Павла Усова, д. 19, кадастровый номер 29:22:050404:99; - земельный участок, расположенный по адресу (местоположение): г. Архангельск, ул. Павла Усова, дом 21, кадастровый номер 29:22:050404:32.</p>
<p>4. Адрес, по которому заинтересованные лица могут ознакомиться с поступившим ходатайством об установлении публичного сервитута и прилагаемым к нему описанием местоположения границ публичного сервитута, подать заявление об учете прав на земельные участки, а также срок подачи указанных заявлений, время приема заинтересованных лиц для ознакомления с поступившим ходатайством об установлении публичного сервитута</p>	<p>Заинтересованные лица могут ознакомиться с поступившим ходатайством об установлении публичного сервитута и прилагаемым к нему описанием местоположения границ публичного сервитута в Администрации муниципального образования "Город Архангельск": по адресу: г. Архангельск, пл. В.И. Ленина, д. 5, каб. 407, тел. (8182) 607-279. Приемное время: понедельник - пятница (8:30-16:30), перерыв с 12:30 до 13:30. Правообладатели земельного участка, в отношении которого испрашивается публичный сервитут, если их права не зарегистрированы в Едином государственном реестре недвижимости, могут подать заявления в Администрацию муниципального образования "Город Архангельск" об учете их прав (обременения прав) на земельный участок с приложением копий документов, подтверждающих эти права (обременения прав), в течение тридцати дней со дня опубликования сообщения о возможном установлении публичных сервитутов.</p>
<p>5. Официальные сайты в информационно-телекоммуникационной сети «Интернет», на которых размещается сообщение о поступившем ходатайстве об установлении публичного сервитута</p>	<p>www.arhcity.ru</p>
<p>6. Реквизиты решений об утверждении документа территориального планирования, документации по планировке территории, программ комплексного развития систем коммунальной инфраструктуры поселения, городского округа, а также информацию об инвестиционной программе субъекта естественных монополий, организации коммунального комплекса, указанных в ходатайстве об установлении публичного сервитута</p>	<p>- Постановление Министерства строительства и архитектуры Архангельской области от 26.12. 2019 г. № 38-п "Об утверждении изменений в правила землепользования и застройки муниципального образования "Город Архангельск" (с изменениями); - Распоряжение мэра города Архангельска от 20.02.2015 № 425р "Об утверждении проекта планировки района "Майская горка" муниципального образования "Город Архангельск" (с изменениями); - Решение Архангельской городской Думы от 28.11.2012 № 495 "Об утверждении Программы комплексного развития систем коммунальной инфраструктуры муниципального образования "Город Архангельск" на период до 2025 года"</p>
<p>7. Официальные сайты в информационно-телекоммуникационной сети «Интернет», на которых размещены утвержденные документы территориального планирования, документация по планировке территории, программа комплексного развития систем коммунальной инфраструктуры поселения, городского округа, инвестиционная программа субъекта естественных монополий, организации коммунального комплекса, указанных в ходатайстве об установлении публичного сервитута</p>	<p>www.arhcity.ru, www.dvinaland.ru</p>

Графическое описание местоположения границ публичных сервитутов с указанием координат характерных точек границ публичного сервитута:




Сообщение о возможном установлении публичного сервитута в целях размещения объекта электросетевого хозяйства (ВЛ 04 КВ 292 0,192км)

<p>1. Наименование уполномоченного органа, которым рассматривается ходатайство об установлении публичного сервитута</p>	<p>Администрация муниципального образования "Город Архангельск"</p>
<p>2. Цель установления публичного сервитута</p>	<p>размещение объекта электросетевого хозяйства</p>

<p>3. Адрес или иное описание местоположения земельного участка (участков), в отношении которого испрашивается публичный сервитут</p>	<p>- земельный участок, расположенный по адресу (местоположение): г. Архангельск, Соломбальский территориальный округ, по ул. Валявкина, кадастровый номер 29:22:023013:25; - земельный участок, расположенный по адресу (местоположение): г. Архангельск, Соломбальский территориальный округ по ул. Валявкина, кадастровый номер 29:22:023013:298; - земельный участок, расположенный по адресу (местоположение): установлено относительно ориентира, расположенного за пределами участка. Ориентир здание ресторана. Участок находится примерно в 50 м от ориентира по направлению на северо-восток. Почтовый адрес ориентира: обл. Архангельская, г. Архангельск, ул. Валявкина, дом 2, кадастровый номер 29:22:023013:15; - земельный участок, расположенный по адресу (местоположение): г. Архангельск, Соломбальский территориальный округ, ул. Валявкина, д. 6, кадастровый номер 29:22:023013:7; - земельный участок, расположенный по адресу (местоположение): г. Архангельск, ул. Валявкина, дом 2, кадастровый номер 29:22:023013:3; - земельный участок, расположенный по адресу (местоположение): установлено относительно ориентира, расположенного в границах участка. Ориентир здание. Почтовый адрес ориентира: обл. Архангельская, г. Архангельск, ул. Левачева, дом 12, кадастровый номер 29:22:023013:17; - земельный участок, расположенный по адресу (местоположение): г. Архангельск, Соломбальский территориальный округ, кадастровый номер 29:22:023013:299; - земельный участок, расположенный по адресу (местоположение): г. Архангельск, Соломбальский территориальный округ, по ул. Левачева, 10, кадастровый номер 29:22:023013:67; - земельный участок, расположенный по адресу (местоположение): г. Архангельск, ул. Левачева, дом 4, кадастровый номер 29:22:023013:6.</p>
<p>4. Адрес, по которому заинтересованные лица могут ознакомиться с поступившим ходатайством об установлении публичного сервитута и прилагаемым к нему описанием местоположения границ публичного сервитута в Администрации муниципального образования "Город Архангельск": по адресу: г. Архангельск, пл. В.И. Ленина, д. 5, каб. 407, тел. (8182) 607-279. Приемное время: понедельник - пятница (8:30-16:30), перерыв с 12:30 до 13:30. Правообладатели земельного участка, в отношении которого испрашивается публичный сервитут, если их права не зарегистрированы в Едином государственном реестре недвижимости, могут подать заявления в Администрацию муниципального образования "Город Архангельск" об учете их прав (обременения прав) на земельный участок с приложением копий документов, подтверждающих эти права (обременения прав), в течение тридцати дней со дня опубликования сообщения о возможном установлении публичных сервитутов.</p>	<p>Заинтересованные лица могут ознакомиться с поступившим ходатайством об установлении публичного сервитута и прилагаемым к нему описанием местоположения границ публичного сервитута в Администрации муниципального образования "Город Архангельск": по адресу: г. Архангельск, пл. В.И. Ленина, д. 5, каб. 407, тел. (8182) 607-279. Приемное время: понедельник - пятница (8:30-16:30), перерыв с 12:30 до 13:30. Правообладатели земельного участка, в отношении которого испрашивается публичный сервитут, если их права не зарегистрированы в Едином государственном реестре недвижимости, могут подать заявления в Администрацию муниципального образования "Город Архангельск" об учете их прав (обременения прав) на земельный участок с приложением копий документов, подтверждающих эти права (обременения прав), в течение тридцати дней со дня опубликования сообщения о возможном установлении публичных сервитутов.</p>
<p>5. Официальные сайты в информационно-телекоммуникационной сети «Интернет», на которых размещается сообщение о поступившем ходатайстве об установлении публичного сервитута</p>	<p>www.arhcity.ru</p>
<p>6. Реквизиты решений об утверждении документа территориального планирования, документации по планировке территории, программ комплексного развития систем коммунальной инфраструктуры поселения, городского округа, а также информацию об инвестиционной программе субъекта естественных монополий, организации коммунального комплекса, указанных в ходатайстве об установлении публичного сервитута</p>	<p>- Постановление Министерства строительства и архитектуры Архангельской области от 26.12. 2019 г. № 38-п "Об утверждении изменений в правила землепользования и застройки муниципального образования "Город Архангельск" (с изменениями); - Распоряжение мэра города Архангельска от 06.09.2013 № 2544р "Об утверждении проекта планировки района "Соломбала" муниципального образования "Город Архангельск" (с изменениями); - Решение Архангельской городской Думы от 28.11.2012 № 495 "Об утверждении Программы комплексного развития систем коммунальной инфраструктуры муниципального образования "Город Архангельск" на период до 2025 года"</p>
<p>7. Официальные сайты в информационно-телекоммуникационной сети «Интернет», на которых размещены утвержденные документы территориального планирования, документация по планировке территории, программа комплексного развития систем коммунальной инфраструктуры поселения, городского округа, инвестиционная программа субъекта естественных монополий, организации коммунального комплекса, указанных в ходатайстве об установлении публичного сервитута</p>	<p>www.arhcity.ru, www.dvinaland.ru</p>

Графическое описание местоположения границ публичных сервитутов с указанием координат характерных точек границ публичного сервитута:



Сообщение о возможном установлении публичного сервитута в целях размещения объекта электросетевого хозяйства (ВЛ-04 УЛ ПЕРВОМАЙСКОЙ 0,252КМ)

<p>1. Наименование уполномоченного органа, которым рассматривается ходатайство об установлении публичного сервитута</p>	<p>Администрация муниципального образования "Город Архангельск"</p>
<p>2. Цель установления публичного сервитута</p>	<p>размещение объекта электросетевого хозяйства</p>
<p>3. Адрес или иное описание местоположения земельного участка (участков), в отношении которого испрашивается публичный сервитут</p>	<p>- земельный участок, расположенный по адресу (местоположение): г. Архангельск, территориальный округ Майская горка, по ул. Первомайской, 28, корп. 1, кадастровый номер 29:22:060412:123; - земельный участок, расположенный по адресу (местоположение): г. Архангельск, территориальный округ Майская горка, ул. Первомайская, дом 28, кадастровый номер 29:22:060412:112; - земельный участок, расположенный по адресу (местоположение): г. Архангельск, ул. Первомайская, дом 24, кадастровый номер 29:22:060412:55; - земельный участок, расположенный по адресу (местоположение): г. Архангельск, территориальный округ Майская горка, ул. Первомайская, 18, корп. 1, кадастровый номер 29:22:060412:119; - земельный участок, расположенный по адресу (местоположение): г. Архангельск, кадастровый номер 29:22:060412:3649; - земельный участок, расположенный по адресу (местоположение): г. Архангельск, ул. Первомайская, дом 14, кадастровый номер 29:22:060413:14; - земельный участок, расположенный по адресу (местоположение): г. Архангельск, территориальный округ Майская горка, ул. Первомайская, 6, кадастровый номер 29:22:060413:34; - земельный участок, расположенный по адресу (местоположение): г. Архангельск, территориальный округ Майская горка по ул. Первомайская, кадастровый номер 29:22:000000:12474; - земельный участок, расположенный по адресу (местоположение): г. Архангельск, территориальный округ Майская горка, пр. Ленинградский, кадастровый номер 29:22:000000:7981.</p>
<p>4. Адрес, по которому заинтересованные лица могут ознакомиться с поступившим ходатайством об установлении публичного сервитута и прилагаемым к нему описанием местоположения границ публичного сервитута, подать заявление об учете прав на земельные участки, а также срок подачи указанных заявлений, время приема заинтересованных лиц для ознакомления с поступившим ходатайством об установлении публичного сервитута</p>	<p>Заинтересованные лица могут ознакомиться с поступившим ходатайством об установлении публичного сервитута и прилагаемым к нему описанием местоположения границ публичного сервитута в Администрации муниципального образования "Город Архангельск": по адресу: г. Архангельск, пл. В.И. Ленина, д. 5, каб. 407, тел. (8182) 607-279. Приемное время: понедельник - пятница (8:30-16:30), перерыв с 12:30 до 13:30. Правообладатели земельного участка, в отношении которого испрашивается публичный сервитут, если их права не зарегистрированы в Едином государственном реестре недвижимости, могут подать заявления в Администрацию муниципального образования "Город Архангельск" об учете их прав (обременения прав) на земельный участок с приложением копий документов, подтверждающих эти права (обременения прав), в течение тридцати дней со дня опубликования сообщения о возможном установлении публичных сервитутов.</p>
<p>5. Официальные сайты в информационно-телекоммуникационной сети «Интернет», на которых размещается сообщение о поступившем ходатайстве об установлении публичного сервитута</p>	<p>www.arhcity.ru</p>
<p>6. Реквизиты решений об утверждении документа территориального планирования, документации по планировке территории, программ комплексного развития систем коммунальной инфраструктуры поселения, городского округа, а также информацию об инвестиционной программе субъекта естественных монополий, организации коммунального комплекса, указанных в ходатайстве об установлении публичного сервитута</p>	<p>- Постановление Министерства строительства и архитектуры Архангельской области от 26.12. 2019 г. № 38-п "Об утверждении изменений в правила землепользования и застройки муниципального образования "Город Архангельск" (с изменениями); - Распоряжение мэра города Архангельска от 20.02.2015 № 425р "Об утверждении проекта планировки района "Майская горка" муниципального образования "Город Архангельск" (с изменениями); - Решение Архангельской городской Думы от 28.11.2012 № 495 "Об утверждении Программы комплексного развития систем коммунальной инфраструктуры муниципального образования "Город Архангельск" на период до 2025 года"</p>
<p>7. Официальные сайты в информационно-телекоммуникационной сети «Интернет», на которых размещены утвержденные документы территориального планирования, документация по планировке территории, программа комплексного развития систем коммунальной инфраструктуры поселения, городского округа, инвестиционная программа субъекта естественных монополий, организации коммунального комплекса, указанных в ходатайстве об установлении публичного сервитута</p>	<p>www.arhcity.ru, www.dvinaland.ru</p>

Графическое описание местоположения границ публичных сервитутов с указанием координат характерных точек границ публичного сервитута:

Актуально

Покупаются
квартиры
для сирот

Администрация муниципального образования «Город Архангельск» объявила электронные аукционы на приобретение двух благоустроенных жилых помещений для детей-сирот и детей, оставшихся без попечения родителей, и лиц из их числа.

Однокомнатные квартиры должны быть расположены в панельных, кирпичных или монолитных домах в городе Архангельске, а именно в округах:

– Майская Горка (исключая остров Краснофлотский), окончательная подача заявок до 9:00 15 сентября 2020 года;

– Северный округ, окончательная подача заявок до 9:00 14 сентября 2020 года.

Общая площадь однокомнатных квартир должна быть не менее 15 квадратных метров.

Вся необходимая информация о проведении конкурентных способов, перечне документов и условиях проведения конкурентных способов на приобретение жилых помещений для сирот и лиц из их числа размещается на официальном сайте единой информационной системы в сфере закупок Российской Федерации www.zakupki.gov.ru (заказчик – управление по вопросам семьи, опеки и попечительства администрации муниципального образования «Город Архангельск»).

Контактные лица: Наталья Валентиновна Белова 607-530, Ульяна Евгеньевна Севастьянова 607-527, Архангельск, площадь Ленина, дом 5, этаж 3, кабинет 319.

На заметку

420-112 – многоканальный телефон Единой дежурно-диспетчерской службы города.

Ее задача – сбор и обработка информации о чрезвычайных происшествиях и авариях, оценка ее достоверности и доведение сведений до экстренных оперативных служб и организаций, в компетенцию которых входит устранение чрезвычайных ситуаций на территории города Архангельска.

Чтобы огонь не принес беды

Это важно: Вопрос пожарной безопасности в жилых домах особенно актуален осенью и с наступлением холодов

Согласно статистике МЧС, большинство пожаров происходит в жилых домах. Наиболее частые причины возгораний – неосторожное обращение с огнем, неисправность электрооборудования, обветшалость электропроводки, курение в неположенных местах.

Многokвартирные дома относятся к группе высокой опасности, поскольку пламя может стремительно перебраться на соседние квартиры.

Если у вас в доме произошел пожар, необходимо звонить по телефону «01», «101» (с мобильного) или в единую службу спасения «112». До прибытия пожарных следует соблюдать следующие правила.

Если случилось возгорание бытовых электроприборов или проводки, необходимо обесточить квартиру через электрощиток, выключить рубильник или электрические пробки. Также важно пре-



кратить доступ воздуха в квартиру: закрыть окна и форточки, плотно накрыть горящий электроприбор тканью. Если огонь распространился по одной из комнат, необходимо закрыть двери и уплотнить их мокрыми тряпками, чтобы огонь не распространился по всей квартире.

При тушении пожара лучше пользоваться огнетушителем, песком или землей из цветочных горшков. Заливать пожар водой, как правило, неэффективно.

Если устранить возгорание своими силами не удастся, необходимо покинуть квартиру и или укрыться от пожара на балконе. Постарайтесь перейти на нижний этаж, воспользовавшись балконным люком, или пробраться на смежный балкон к соседям.

Если вы оказались в задымленном подъезде, то необходимо спуститься к выходу, держась за перила или стены. Помните, что при эвакуации нельзя пользоваться лифтами, потому что их могут обесточить в любой момент, и вы попадете в ловушку.

ПРИЧИНЫ ВОЗНИКНОВЕНИЯ ПОЖАРОВ

В БЫТУ

ИГРЫ ДЕТЕЙ С ОГНЕМ



Шалости детей с огнем, оставленных без присмотра.



ВОЗНИКНОВЕНИЕ ПОЖАРОВ В ЖИЛЫХ ЗДАНИЯХ ВОЗМОЖНО ТАКЖЕ ПО СЛЕДУЮЩИМ ПРИЧИНАМ:

НАРУШЕНИЕ ПРАВИЛ ЭКСПЛУАТАЦИИ ГАЗОВЫХ И ЭЛЕКТРОПРИБОРОВ



Оставленные без присмотра включенные утюги, газовые плиты, посудомоечные и стиральные машины, чайники.

ПЕРЕГРУЗКА ЭЛЕКТРОСЕТЕЙ



Включение нескольких бытовых приборов в одну розетку.

- неосторожное обращение с огнем.
- неисправность электрической проводки.
- нарушение правил эксплуатации отопительных приборов.
- использование легковоспламеняющихся жидкостей для чистки и стирки одежды.

НЕОСТОРОЖНОСТЬ ПРИ КУРЕНИИ



Курение в постели, особенно в нетрезвом виде.