



Официальный публикатор
муниципальных правовых актов,
решений сессий Архангельской
городской Думы

Городская газета

АРХАНГЕЛЬСК – ГОРОД ВОИНСКОЙ СЛАВЫ

ЕЖЕНЕДЕЛЬНОЕ
ИЗДАНИЕ
АДМИНИСТРАЦИИ
ОБЛАСТНОГО
ЦЕНТРА

→ № **68** (758),
7 сентября 2018 года

ЛЮДИ И СОБЫТИЯ • ПОЛИТИКА И ЭКОНОМИКА • КУЛЬТУРА И СПОРТ

Планы работ надо обсуждать на старте

Игорь Годзиш проверил ход благоустройства городских дворов

Глава Архангельска оценил ход работ по обустройству дворов в Октябрьском и Ломоносовском округах, которые приводятся в порядок в рамках программы «Формирование комфортной городской среды».

В рабочей поездке градоначальника приняли участие председатель Архангельской городской Думы Валентина Сырова и заместитель министра ТЭК и ЖКХ Архангельской области Тамара Лемешева.

Напомним, что благодаря данной программе в текущем году 15 дворовых территорий должны предстать в новом облике. Общая сумма, направленная в 2018 году на эти цели, составила 79 миллионов рублей, сообщает пресс-служба городской администрации.

Первой остановкой маршрута Игоря Годзиша стал двор дома № 67 по проспекту Обводный канал. Там подрядная организация ООО «Витал-Контракт» уже заканчивает работы. В частности, выполнены асфальтирование внутридворового проезда, обустройство тротуаров из брусчатки, устройство парковки, а также монтаж оборудования детской площадки. В ближайшее время ожидается поставка и установка трех тренажеров и двух скамеек. Как заметил представитель компании-подрядчика, погодные условия последних дней благоприятствуют процессу, поэтому задействованные на объекте бригады своей активности не снижают. Игорь Годзиш поблагодарил рабочих, которые приложили максимум усилий, чтобы жильцы обрели красивую и удобную дворовую территорию.

А вот в квартале в начале проспекта Дзержинского сроки работ начали несколько пропускать. Там имеет место недоговоренность самих жильцов по ряду моментов. Возле дома № 3, корпус 1 завершается подготовка основания под асфальтирование дворового проезда, рабочие приступили к выполнению работ по устройству покрытия из тротуарной плитки. Также на сегодняшний день существует задержка в поставке оборудования детской площадки. Ориентировочный срок поставки ожидается 9–10 сентября.

Во дворе домов №№ 3, 3, корпус 3 и 3, корпус 4 идут работы по подготовке оснований под асфальтирование дворового проезда и устройство покрытия из тротуарной плитки, выполняются работы по подготовке основания детской площадки.

А возле расположенного неподалеку одного из самых больших в Архангельске дома № 2 по улице Тимме появится полноценная



спортплощадка. Летом она будет служить футбольным полем и местом для тренировок баскетболистов, а зимой – хоккейной коробкой. Для завершения процесса осталось разместить столбы освещения и уложить второй слой покрытия. Все вышеперечисленные работы ведутся ООО «Северная Володарная Компания».

Подводя итоги поездки, Игорь Годзиш отметил, что при реализации программы «Формирование комфортной городской среды» необходимо прежде всего услышать людей и активно обсуждать все предстоящие планы на старте.

– В тех дворах, где такое обсуждение имело место в полном объеме, наблюдаются минимальные замечания при выполнении работ. Там же, где оно было менее предметным и широким, возникают конфликтные ситуации. В первую очередь среди самих людей, живущих в этом дворе, которые не могут решить, куда перенести пешеходную дорожку. Это, прежде всего, наука всем нам – нужно обговаривать все тонкости до начала работ. Необходимо по всем заявкам, которые поступают сейчас на участие в программе, провести тщательное обсуждение, чтобы впоследствии не было недовольных граждан, – отметил градоначальник.

Игорь Годзиш сообщил, что региональное министерство ТЭК и ЖКХ заявило об увеличении объемов финансирования программы, благодаря чему Архангельск получит на 50–60 процентов больше средств на ее реализацию. Следовательно, в программу удастся вовлечь еще больше городских дворов.

Конкурс

Гранты на социальное служение

Стартовал прием заявок на Международный грантовый конкурс «Православная инициатива 2018-2019», который проводится с 1 сентября по 23 октября. Участие в нем могут принять подведомственные учреждения и некоммерческие организации из Архангельска.

Конкурс проходит по благословению Патриарха Московского и всея Руси Кирилла. Победители будут объявлены 1 марта 2019 года. Заявки принимаются на сайте www.newpravkonkurs.ru.

В рамках конкурса будут рассматриваться заявки по следующим направлениям:

- Образование и воспитание;
- Социальное служение;
- Культура;
- Информационная деятельность.

В рамках направления «Социальное служение» сохраняется специальная номинация «Приюты для беременных». Сумма грантовой поддержки в рамках номинации может достигать миллиона рублей. Средства гранта могут быть направлены только на создание нового центра помощи и поддержку первого года его функционирования.

Для каждого проектного направления сохраняется специальная номинация «Малые города и села» с суммой грантовой поддержки до 300 тысяч рублей. Эта номинация направлена на поддержку инициатив заявителей из малых городов и сел, а также заявителей, независимо от места их регистрации, если предоставленные ими проекты планируется реализовать именно на таких территориях.

В конкурсе предусмотрены три типа проектов: локальные, сетевые и инфраструктурные/системообразующие.

Проведение конкурса, в том числе техническое обеспечение конкурсных процедур, организация экспертизы поступивших заявок, финансирование победителей, получение и проверка отчетности, возложено на Фонд поддержки гуманитарных и просветительских инициатив «Соработничество».

Консультации специалистов фонда можно получить в индивидуальном порядке по электронной почте: konkurs2018@pravkonkurs.ru, а также у региональных координаторов на сайте <https://newpravkonkurs.ru/Home/About> (раздел «О нас»).

ИЗВЕЩЕНИЕ О ПРОВЕДЕНИИ СОБРАНИЯ О СОГЛАСОВАНИИ МЕСТОПОЛОЖЕНИЯ ГРАНИЦ ЗЕМЕЛЬНОГО УЧАСТКА

Кадастровым инженером Автушко Еленой Сергеевной (почтовый адрес: 163000, г. Архангельск, пр. Ломоносова, д. 206, офис 404; адрес электронной почты: oozemkad@mail.ru; контактный телефон: (8182) 21-53-52, номер регистрации в государственном реестре лиц, осуществляющих кадастровую деятельность: 5769) в отношении земельного участка, расположенного по адресу: Архангельская область, г. Архангельск, ул. Сокольская, д. 1, номер кадастрового квартала 29:22:022525.

Заказчиком кадастровых работ является Кылосов Андрей Владимирович (почтовый адрес: 163013, г. Архангельск, ул. Сокольская, д. 1, контактный телефон: 8-950-258-19-59).

Собрание заинтересованных лиц по поводу согласования местоположения границ состоится по адресу: г. Архангельск, пр. Ломоносова, д. 206, офис 409, «15» октября 2018 г. в 10 часов 00 минут.

С проектом межевого плана земельного участка можно ознакомиться по адресу: г. Архангельск, пр. Ломоносова, д. 206, офис 409.

Смежные земельные участки, в отношении местоположения границ которых проводится согласование:

- с кадастровым номером 29:22:022525:8, расположенного по адресу: Архангельская область, г. Архангельск, ул. Полярная, дом 10.

Требования о проведении согласования местоположения границ земельных участков на местности принимаются с «14» сентября 2018 г. по «12» октября 2018 г., обоснованные возражения о местоположении границ земельных участков после ознакомления с проектом межевого плана принимаются с «12» сентября 2018 г. по «14» октября 2018 г., по адресу: г. Архангельск, пр. Ломоносова, д. 206, офис 409.

При проведении согласования местоположения границ при себе необходимо иметь документ, удостоверяющий личность, а также документы о правах на земельный участок (часть 12 статьи 39, часть 2 статьи 40 Федерального закона от 24 июля 2007 г. N 221-ФЗ «О кадастровой деятельности»).

АДМИНИСТРАЦИЯ МУНИЦИПАЛЬНОГО ОБРАЗОВАНИЯ «ГОРОД АРХАНГЕЛЬСК»

ПОСТАНОВЛЕНИЕ

от 30 августа 2018 г. № 1051

О внесении изменения в постановление Администрации муниципального образования «Город Архангельск» от 06.09.2016 № 998, изменения и дополнения в приложение к нему

1. Внести в постановление Администрации муниципального образования «Город Архангельск» от 06.09.2016 № 998 «О размере платы за услуги, оказываемые муниципальным автономным дошкольным образовательным учреждением муниципального образования «Город Архангельск» «Детский сад общеразвивающего вида № 117 «Веселые звоночки», для граждан и юридических лиц» изменение, исключив пункт 3.

2. Внести в приложение к постановлению Администрации муниципального образования «Город Архангельск» от 06.09.2016 № 998 «О размере платы за услуги, оказываемые муниципальным автономным дошкольным образовательным учреждением муниципального образования «Город Архангельск» «Детский сад общеразвивающего вида № 117 «Веселые звоночки», для граждан и юридических лиц» следующие изменения и дополнения:

а) пункт 4 изложить в следующей редакции:

4. Проведение занятий в кружке "Страна Танцевалия"	Воспитанники в возрасте 5-7 лет	Руб./занятие с одного человека	140,00";
--	---------------------------------	--------------------------------	----------

б) дополнить пунктами 6-11 следующего содержания:

6. Проведение занятий в ИЗО-студии "Волшебные кисточки"	Дети в возрасте от 4 до 5 лет	Руб./занятие с одного человека	135,00
7. Проведение занятий в ИЗО-студии "Волшебные кисточки"	Дети в возрасте 6 лет	Руб./занятие с одного человека	135,00
8. Проведение занятий в студии "Увлекательный английский"	Дети в возрасте от 4 до 5 лет	Руб./занятие с одного человека	115,00
9. Проведение занятий в студии "Увлекательный английский"	Дети в возрасте 6 лет	Руб./занятие с одного человека	115,00
10. Проведение занятий в кружке декоративно-прикладного творчества "Мастерская Самоделкина"	Дети в возрасте от 4 до 5 лет	Руб./занятие с одного человека	110,00
11. Проведение занятий в кружке "Страна Танцевалия"	Воспитанники в возрасте 3-4 лет	Руб./занятие с одного человека	140,00".

3. Опубликовать постановление в газете «Архангельск – город воинской славы» и на официальном информационном Интернет-портале муниципального образования «Город Архангельск».

Глава муниципального образования
«Город Архангельск»

И.В. Годзинь

АДМИНИСТРАЦИЯ МУНИЦИПАЛЬНОГО ОБРАЗОВАНИЯ «ГОРОД АРХАНГЕЛЬСК»

ПОСТАНОВЛЕНИЕ

от 31 августа 2018 г. № 1052

О размере платы за услуги, оказываемые муниципальным бюджетным учреждением дополнительного образования муниципального образования «Город Архангельск» «Детско-юношеская спортивная школа имени Героя Советского Союза Павла Васильевича Усова», для граждан и юридических лиц

В соответствии со статьей 17 Федерального закона от 06.10.2003 № 131-ФЗ «Об общих принципах организации местного самоуправления в Российской Федерации», Порядком принятия решений об установлении тарифов на услуги (работы) муниципальных унитарных предприятий и муниципальных учреждений муниципального образования «Город Архангельск», утвержденным решением Архангельской городской Думы от 23.09.2015 № 258, Администрация муниципального образования «Город Архангельск» постановляет:

1. Установить размер платы за услуги, оказываемые муниципальным бюджетным учреждением дополнительного образования муниципального образования «Город Архангельск» «Детско-юношеская спортивная школа имени Героя Советского Союза Павла Васильевича Усова», для граждан и юридических лиц согласно приложению к настоящему постановлению.

2. Признать утратившим силу пункт 1 постановления мэрии города Архангельска от 09.10.2015 № 869 «О размере платы за услуги, оказываемые муниципальным бюджетным образовательным учреждением дополнительного образования детей муниципального образования «Город Архангельск» «Детско-юношеская спортивная школа имени Героя Советского Союза Павла Васильевича Усова», для граждан и юридических лиц».

3. Опубликовать постановление в газете «Архангельск – город воинской славы» и на официальном информационном Интернет-портале муниципального образования «Город Архангельск».

4. Настоящее постановление вступает в силу с 1 сентября 2018 года.

Глава муниципального образования
«Город Архангельск»

И.В. Годзинь

Приложение
к постановлению Администрации
муниципального образования
«Город Архангельск»
от 31.08.2018 № 1052

Размер платы за услуги,
оказываемые муниципальным бюджетным учреждением дополнительного
образования муниципального образования «Город Архангельск»
«Детско-юношеская спортивная школа имени Героя Советского Союза
Павла Васильевича Усова», для граждан и юридических лиц

№ п/п	Наименование услуги	Категория получателей услуги	Единица измерения	Размер платы (без учета НДС)
1	Проведение занятий с инструктором (тренером), не предусмотренных образовательными программами, в тренажерном зале № 1 ФОК "Росток"	Дети в возрасте от 14 до 18 лет, граждане с 18 лет	Руб./занятие с одного человека	70,00
2	Проведение занятий с инструктором (тренером), не предусмотренных образовательными программами, в тренажерном зале № 2 ФОК "Росток"	Дети в возрасте от 14 до 18 лет, граждане с 18 лет	Руб./занятие с одного человека	70,00
3	Проведение занятий с инструктором (тренером), не предусмотренных образовательными программами, в тренажерном зале СК "Смена"	Дети в возрасте от 14 до 18 лет, граждане с 18 лет	Руб./занятие с одного человека	60,00
4	Проведение занятий с инструктором (тренером), не предусмотренных образовательными программами, по прыжкам на батуте	Дети в возрасте от 3 до 7 лет	Руб./занятие с одного человека	150,00

АДМИНИСТРАЦИЯ МУНИЦИПАЛЬНОГО ОБРАЗОВАНИЯ «ГОРОД АРХАНГЕЛЬСК»

ПОСТАНОВЛЕНИЕ

от 31 августа 2018 г. № 1058

Об итоговых результатах конкурса проектов в области молодежной политики «Доброму городу – добрые дела» в 2018 году

В соответствии с пунктом 1.11 Правил предоставления из городского бюджета субсидий социально ориентированным некоммерческим организациям на реализацию проектов в области молодежной политики, утвержденных постановлением Администрации муниципального образования «Город Архангельск» от 03.07.2018 № 838, и на основании протокола заседания комиссии по проведению конкурса проектов в области молодежной политики «Доброму городу – добрые дела» на предоставление субсидий социально ориентированным некоммерческим организациям на реализацию проектов в области молодежной политики в 2018 году от 14.08.2018 № 05-05/199, Администрация муниципального образования «Город Архангельск» постановляет:

1. Утвердить прилагаемые итоги конкурса проектов в области молодежной политики «Доброму городу – добрые дела» в 2018 году.
2. Опубликовать постановление в газете «Архангельск – город воинской славы» и на официальном информационном Интернет-портале муниципального образования «Город Архангельск».

Глава муниципального образования
«Город Архангельск»

И.В. Годзинь

Приложение
УТВЕРЖДЕНЫ
постановлением Администрации
муниципального образования
«Город Архангельск»
от 31.08.2018 № 1058

Итоги конкурса проектов в области молодежной политики «Доброму городу – добрые дела» в 2018 году

№ п/п	Наименование социально ориентированной некоммерческой организации	Наименование проекта в области молодежной политики	Объем и источники финансового обеспечения, рублей		
			всего	городской бюджет	иные источники
1	Региональная общественная организация защиты прав и свобод граждан "Добрые соседи"	Создание комфортных условий для организации досуга молодежи	346 819,27	80 000,00	266 819,27
2	Архангельская региональная молодежная общественная организация "Школа кино "Инфильм"	Ночь кино в Архангельске	83 600,00	53 600,00	30 000,00
3	Архангельская региональная молодежная общественная организация "Инновационное движение молодежи"	Продвижение Юкигасен (Снежная битва): турнир в крытом помещении и подготовка к зимнему турниру	256 019,50	69 919,50	186 100,00
4	Архангельская региональная общественная организация по поддержке культурных, образовательных и социальных инициатив "СЕЛЕКТОР"	Селектор Двор	40 640,25	20 640,25	20 000,00
5	Архангельская Региональная Общественная Организация по развитию и поддержке творческих людей и творчества в людях "Арт-Север"	Поморские папы	175 600,00	55 200,00	120 400,00
6	Региональный Общественный Благотворительный Фонд "Поморье без наркотиков"	Здоровый досуг – здоровая молодежь	121 374,14	20 640,25	100 733,89
Всего			1 024 053,16	300 000,00	724 053,16

АДМИНИСТРАЦИЯ МУНИЦИПАЛЬНОГО ОБРАЗОВАНИЯ «ГОРОД АРХАНГЕЛЬСК»

ЗАМЕСТИТЕЛЬ ГЛАВЫ МУНИЦИПАЛЬНОГО ОБРАЗОВАНИЯ «ГОРОД АРХАНГЕЛЬСК»

РАСПОРЯЖЕНИЕ

от 31 августа 2018 г. № 2535р

О внесении изменения в План капитального ремонта многоквартирных домов в целях исполнения судебных актов на 2018 год

1. Внести в План капитального ремонта многоквартирных домов в целях исполнения судебных актов на 2018 год, утвержденный распоряжением заместителя Главы муниципального образования «Город Архангельск» от 28.03.2018 № 939р, изменение, изложив его в новой прилагаемой редакции.

2. Опубликовать распоряжение в газете «Архангельск – город воинской славы» и на официальном информационном Интернет-портале муниципального образования «Город Архангельск».

Заместитель Главы муниципального
образования по городскому хозяйству

В.С. Акишин

Приложение
к распоряжению заместителя
Главы муниципального
образования «Город Архангельск»
от 31.08.2018 № 2535р

**ПЛАН
капитального ремонта многоквартирных домов
в целях исполнения судебных актов на 2018 год**

№ п/п	Наименование акта судебного органа, дата, номер дела, по которому он вынесен	Адрес многоквартирного дома	Стоимость работ, тыс. руб.
1	Решение Октябрьского районного суда от 30.05.2012 по делу № 2-3138/2012	г. Архангельск, пр. Обводный канал, д. 92	345, 0
2	Решение Октябрьского районного суда от 06.08.2012 по делу № 2-5013/2009	г. Архангельск, ул. Ударников, д. 12	4 702, 0
3	Решение Октябрьского районного суда от 24.10.2012 по делу № 2-5319/2012	г. Архангельск, ул. Советская, д. 52	1 791, 0
4	Решение Октябрьского районного суда от 25.10.2012 по делу № 2-6929/2012	г. Архангельск, ул. Розы Люксембург, д. 70	6 062,0
5	Решение Октябрьского районного суда от 30.10.2012 по делу № 2-7896/2012	г. Архангельск, ул. Целлюлозная, д. 14	1 164,0
	Итого		14 064, 0

**ГЛАВА МУНИЦИПАЛЬНОГО ОБРАЗОВАНИЯ
«ГОРОД АРХАНГЕЛЬСК»****РАСПОРЯЖЕНИЕ**

от 3 сентября 2018 г. № 2551р

**О подготовке проекта межевания территории
муниципального образования «Город Архангельск»
в границах ул.Партизанской, ул.Малиновского и ул.Ильича
площадью 17,8704 га**

В соответствии с Градостроительным кодексом Российской Федерации:

1. Подготовить проект межевания территории муниципального образования «Город Архангельск» в границах ул.Партизанской, ул.Малиновского и ул.Ильича площадью 17,8704 га.
2. Утвердить прилагаемое техническое задание на подготовку проекта межевания территории муниципального образования «Город Архангельск» в границах ул.Партизанской, ул.Малиновского и ул.Ильича площадью 17,8704 га.
3. Определить, что физические или юридические лица вправе представлять свои предложения о порядке, сроках подготовки и содержании проекта межевания территории муниципального образования «Город Архангельск» в границах ул.Партизанской, ул.Малиновского и ул.Ильича площадью 17,8704 га в департамент градостроительства Администрации муниципального образования «Город Архангельск» со дня опубликования настоящего распоряжения до момента назначения публичных слушаний.
4. Опубликовать распоряжение в газете «Архангельск – город воинской славы» и на официальном информационном Интернет-портале муниципального образования «Город Архангельск».
5. Контроль за исполнением распоряжения возложить на заместителя Главы муниципального образования «Город Архангельск» по вопросам экономического развития и финансам Шапошникову Д.В.

Глава муниципального образования

И.В. Годзин

**Приложение
УТВЕРЖДЕНО**
распоряжением Главы
муниципального образования
«Город Архангельск»
от 03.09.2018 № 2551р

**ТЕХНИЧЕСКОЕ ЗАДАНИЕ
на подготовку проекта межевания территории
муниципального образования «Город Архангельск»
в границах ул.Партизанской, ул.Малиновского и ул.Ильича
площадью 17,8704 га**

1. Наименование (вид) градостроительной документации
Проект межевания территории муниципального образования «Город Архангельск» в границах ул.Партизанской, ул.Малиновского и ул.Ильича площадью 17,8704 га (далее – проект межевания).
2. Заказчик
Администрация муниципального образования «Город Архангельск».
3. Разработчик проекта межевания территории
Определяется заказчиком по результатам аукциона в электронной форме на выполнение работы по подготовке проекта межевания территории муниципального образования «Город Архангельск» в границах ул.Партизанской, ул.Малиновского и ул.Ильича площадью 17,8704 га.
4. Назначение документации
Подготовка проекта межевания осуществляется для определения местоположения границ образующих и изменяемых земельных участков в границах ул.Партизанской, ул.Малиновского и ул.Ильича.
5. Нормативно-правовая база для подготовки проекта межевания
Градостроительный кодекс Российской Федерации, Земельный кодекс Российской Федерации, «СП 42.13330. Свод правил. Градостроительство. Планировка и застройка городских и сельских поселений. Актуализированная редакция СНиП 2.07.01-89*», «СНиП 11-04-2003. Инструкция о порядке разработки, согласования, экспертизы и утверждения градостроительной документации», Генеральный план муниципального образования «Город Архангельск», Правила землепользования и застройки муниципального образования «Город Архангельск», иные законы и нормативные правовые акты Российской Федерации, Архангельской области, муниципального образования «Город Архангельск».
6. Требования к подготовке проекта межевания
Проект межевания территории подготовить в соответствии с техническими регламентами, нормами отвода земельных участков для конкретных видов деятельности, установленными в соответствии с Федеральными законами.
При разработке проекта межевания территории учесть основные положения проекта планировки Северного района муниципального образования «Город Архангельск», утвержденного распоряжением мэра города Архангельска от 27.02.2015 № 516р.
7. Объект проектирования, его основные характеристики
Элемент планировочной структуры расположен в границах красных линий. Граница территории проектирования в соответствии со схемой, указанной в приложении к техническому заданию.
Территория проектирования – 17,8704 га.
8. Требования к составу и содержанию работ
Проект межевания территории включает в себя чертежи межевания территории, на которых отображаются:
красные линии, утвержденные в составе проекта планировки территории;
линии отступа от красных линий в целях определения места допустимого размещения зданий, строений, сооружений;
границы образуемых и изменяемых земельных участков на кадастровом плане территории, условные номера образуемых земельных участков;
границы территорий объектов культурного наследия;
границы зон с особыми условиями использования территорий;
границы зон действия публичных сервитутов.
Проект межевания включает в себя чертежи межевания территории, на которых отображаются границы существующих и (или) подлежащих образованию земельных участков, в том числе предполагаемых к изъятию для государственных или муниципальных нужд, для размещения таких объектов.
В проекте межевания территории должны быть указаны:
площадь образуемых и изменяемых земельных участков и их частей;
образуемые земельные участки, которые после образования будут относиться к территориям общего пользования или имуществу общего пользования;
вид разрешенного использования образуемых земельных участков.
9. Требования к результатам работы
Принимаемые решения в ходе подготовки проекта межевания территории должны быть обоснованными. В проекте межевания подлежат отражению земельные участки, поставленные на кадастровый учет, а также проектные решения по формированию и постановке на государственный кадастровый учет земельных участков под многоквартирными домами.
Основные материалы проекта межевания территории должны соответствовать строительным нормам и правилам, нормативным документам в сфере градостроительства.
При использовании карт и топографических планов, не предназначенных для открытого использования, имеющих гриф секретности, следует руководствоваться требованиями законодательства Российской Федерации о государственной тайне в объеме и порядке, которые установлены Правительством Российской Федерации.

Подготовка проекта межевания территории осуществляется в соответствии с системой координат, используемой для ведения государственного кадастра недвижимости.

Материалы проекта планировки территории в электронном виде должны быть совместимы с геоинформационной системой ГИС «ИнГео».

Текстовые материалы проекта межевания территории должны быть выполнены в формате Word, табличные – Excel. Графические материалы проекта межевания территории выполняются в масштабе 1:5000 – 1:2000 – 1:1000.

Проект межевания территории на бумажной основе и в электронном виде передается в департамент градостроительства Администрации муниципального образования «Город Архангельск».

10. Исходная информация для подготовки проекта межевания.

Исходная информация для подготовки проекта межевания включает:
материалы Генерального плана муниципального образования «Город Архангельск»;
материалы Правил землепользования и застройки муниципального образования «Город Архангельск»;материалы проекта планировки Северного района муниципального образования «Город Архангельск», утвержденного распоряжением мэра города Архангельска от 27.02.2015 № 516р;
материалы топографо-геодезической подосновы масштаба 1:500.

Исходная информация предоставляется разработчику в течение 7 дней с даты подписания муниципального контракта в следующих форматах:

материалы утвержденной градостроительной документации – в виде текстовых и графических документов;

материалы топографо-геодезической подосновы – в электронном виде в формате ГИС «ИнГео».

11. Порядок проведения согласования проекта межевания территории
Проект межевания территории после подготовки должен быть согласован разработчиком в следующем порядке:

с департаментом градостроительства Администрации муниципального образования «Город Архангельск»;

с министерством имущественных отношений Архангельской области;
с правообладателями изменяемых земельных участков.

Приложение
к техническому заданию на подготовку
проекта межевания территории
муниципального образования
«Город Архангельск»
в границах ул.Партизанской,
ул.Малиновского и ул.Ильича
площадью 17,8704 га

**ГРАНИЦЫ
территории проектирования****ГЛАВА МУНИЦИПАЛЬНОГО ОБРАЗОВАНИЯ
«ГОРОД АРХАНГЕЛЬСК»****РАСПОРЯЖЕНИЕ**

от 3 сентября 2018 г. № 2552р

**О подготовке проекта межевания территории
муниципального образования «Город Архангельск»
в границах ул.Ильича, ул.Красных маршалов, ул.Орджоникидзе
и ул.Кировской площадью 5,9136 га**

В соответствии с Градостроительным кодексом Российской Федерации:

1. Подготовить проект межевания территории муниципального образования «Город Архангельск» в границах ул.Ильича, ул.Красных маршалов, ул.Орджоникидзе и ул.Кировской площадью 5,9136 га.
2. Утвердить прилагаемое техническое задание на подготовку проекта межевания территории муниципального образования «Город Архангельск» в границах ул.Ильича, ул.Красных маршалов, ул.Орджоникидзе и ул.Кировской площадью 5,9136 га.
3. Определить, что физические или юридические лица вправе представлять свои предложения о порядке, сроках подготовки и содержании проекта межевания территории муниципального образования «Город Архангельск» в границах ул.Ильича, ул.Красных маршалов, ул.Орджоникидзе и ул.Кировской площадью 5,9136 га в департамент градостроительства Администрации муниципального образования «Город Архангельск» со дня опубликования настоящего распоряжения до момента назначения публичных слушаний.
4. Опубликовать распоряжение в газете «Архангельск – город воинской славы» и на официальном информационном Интернет-портале муниципального образования «Город Архангельск».
5. Контроль за исполнением распоряжения возложить на заместителя Главы муниципального образования «Город Архангельск» по вопросам экономического развития и финансам Шапошникову Д.В.

Глава муниципального образования

И.В. Годзин

Приложение
УТВЕРЖДЕНО
распоряжением Главы
муниципального образования
«Город Архангельск»
от 03.09.2018 № 2552р

**ТЕХНИЧЕСКОЕ ЗАДАНИЕ
на подготовку проекта межевания территории
муниципального образования «Город Архангельск»
в границах ул.Ильича, ул.Красных маршалов, ул.Орджоникидзе
и ул.Кировской площадью 5,9136 га**

1. Наименование (вид) градостроительной документации
Проект межевания территории муниципального образования «Город Архангельск» в границах ул.Ильича, ул.Красных маршалов, ул.Орджоникидзе и ул.Кировской площадью 5,9136 га (далее – проект межевания).

2. Заказчик

Администрация муниципального образования «Город Архангельск».

3. Разработчик проекта межевания территории

Определяется заказчиком по результатам аукциона в электронной форме на выполнение работы по подготовке проекта межевания территории муниципального образования «Город Архангельск» в границах ул.Ильича, ул.Красных маршалов, ул.Орджоникидзе и ул.Кировской площадью 5,9136 га.

4. Назначение документации

Подготовка проекта межевания осуществляется для определения местоположения границ образуемых и изменяемых земельных участков в границах ул.Ильича, ул.Красных маршалов, ул.Орджоникидзе и ул.Кировской.

5. Нормативно-правовая база для подготовки проекта межевания

Градостроительный кодекс Российской Федерации, Земельный кодекс Российской Федерации, «СП 42.13330. Свод правил. Градостроительство. Планировка и застройка городских и сельских поселений. Актуализированная редакция СНиП 2.07.01-89*», «СНиП 11-04-2003. Инструкция о порядке разработки, согласования, экспертизы и утверждения градостроительной документации», Генеральный план муниципального образования «Город Архангельск», Правила землепользования и застройки муниципального образования «Город Архангельск», иные законы и нормативные правовые акты Российской Федерации, Архангельской области, муниципального образования «Город Архангельск».

6. Требования к подготовке проекта межевания

Проект межевания территории подготовить в соответствии с техническими регламентами, нормами отвода земельных участков для конкретных видов деятельности, установленными в соответствии с Федеральными законами.

При разработке проекта межевания территории учесть основные положения проекта планировки Северного района муниципального образования «Город Архангельск», утвержденного распоряжением мэра города Архангельска от 27.02.2015 № 516р.

7. Объект проектирования, его основные характеристики

Элемент планировочной структуры расположен в границах красных линий. Граница территории проектирования в соответствии со схемой, указанной в приложении к техническому заданию.

Территория проектирования – 5,9136 га.

8. Требования к составу и содержанию работ

Проект межевания территории включает в себя чертежи межевания территории, на которых отображаются:

красные линии, утвержденные в составе проекта планировки территории;
линии отступа от красных линий в целях определения места допустимого размещения зданий, строений, сооружений;

границы образуемых и изменяемых земельных участков на кадастровом плане территории, условные номера образуемых земельных участков;

границы территорий объектов культурного наследия;

границы зон с особыми условиями использования территорий;

границы зон действия публичных сервитутов.

Проект межевания включает в себя чертежи межевания территории, на которых отображаются границы существующих и (или) подлежащих образованию земельных участков, в том числе предполагаемых к изъятию для государственных или муниципальных нужд, для размещения таких объектов.

В проекте межевания территории должны быть указаны:

площадь образуемых и изменяемых земельных участков и их частей;
образуемые земельные участки, которые после образования будут относиться к территориям общего пользования или имуществу общего пользования;
вид разрешенного использования образуемых земельных участков.

9. Требования к результатам работы

Принимаемые решения в ходе подготовки проекта межевания территории должны быть обоснованными. В проекте межевания подлежат отражению земельные участки, поставленные на кадастровый учет, а также проектные решения по формированию и постановке на государственный кадастровый учет земельных участков под многоквартирными домами.

Основные материалы проекта межевания территории должны соответствовать строительным нормам и правилам, нормативным документам в сфере градостроительства.

При использовании карт и топографических планов, не предназначенных для открытого использования, имеющих гриф секретности, следует руководствоваться требованиями законодательства Российской Федерации о государственной тайне в объеме и порядке, которые установлены Правительством Российской Федерации.

Подготовка проекта межевания территории осуществляется в соответствии с системой координат, используемой для ведения государственного кадастра недвижимости.

Материалы проекта планировки территории в электронном виде должны быть совместимы с геоинформационной системой ГИС «ИнГео».

Текстовые материалы проекта межевания территории должны быть выполнены в формате Word, табличные – Excel. Графические материалы проекта межевания территории выполняются в масштабе 1:5000 – 1:2000 – 1:1000.

Проект межевания территории на бумажной основе и в электронном виде передается в департамент градостроительства Администрации муниципального образования «Город Архангельск».

10. Исходная информация для подготовки проекта межевания.

Исходная информация для подготовки проекта межевания включает:
материалы Генерального плана муниципального образования «Город Архангельск»;
материалы Правил землепользования и застройки муниципального образования «Город Архангельск»;

материалы проекта планировки Северного района муниципального образования «Город Архангельск», утвержденного распоряжением мэра города Архангельска от 27.02.2015 № 516р;
материалы топографо-геодезической подосновы масштаба 1:500.

Исходная информация предоставляется разработчику в течение 7 дней с даты подписания муниципального контракта в следующих форматах:

материалы утвержденной градостроительной документации – в виде текстовых и графических документов;

материалы топографо-геодезической подосновы – в электронном виде в формате ГИС «ИнГео».

11. Порядок проведения согласования проекта межевания территории

Проект межевания территории после подготовки должен быть согласован разработчиком в следующем порядке:

с департаментом градостроительства Администрации муниципального образования «Город Архангельск»;

с министерством имущественных отношений Архангельской области;

с правообладателями изменяемых земельных участков.

Приложение

к техническому заданию на подготовку проекта межевания территории муниципального образования «Город Архангельск» в границах ул.Ильича, ул.Красных маршалов, ул.Орджоникидзе и ул.Кировской площадью 5,9136 га

**ГРАНИЦЫ
территории проектирования**



**ГЛАВА МУНИЦИПАЛЬНОГО ОБРАЗОВАНИЯ
«ГОРОД АРХАНГЕЛЬСК»**

РАСПОРЯЖЕНИЕ

от 3 сентября 2018 г. № 2553р

**О подготовке проекта межевания территории
муниципального образования «Город Архангельск»
в границах ул.Орджоникидзе, ул.Малиновского, ул.Партизанской
и ул.Красных маршалов площадью 10,2361 га**

В соответствии с Градостроительным кодексом Российской Федерации:

1. Подготовить проект межевания территории муниципального образования «Город Архангельск» в границах ул.Орджоникидзе, ул.Малиновского, ул.Партизанской и ул.Красных маршалов площадью 10,2361 га.
2. Утвердить прилагаемое техническое задание на подготовку проекта межевания территории муниципального образования «Город Архангельск» в границах ул.Орджоникидзе, ул.Малиновского, ул.Партизанской и ул.Красных маршалов площадью 10,2361 га.

3. Определить, что физические или юридические лица вправе представлять свои предложения о порядке, сроках подготовки и содержании проекта межевания территории муниципального образования «Город Архангельск» в границах ул.Орджоникидзе, ул.Малиновского, ул.Партизанской и ул.Красных маршалов площадью 10,2361 га в департамент градостроительства Администрации муниципального образования «Город Архангельск» со дня опубликования настоящего распоряжения до момента назначения публичных слушаний.

4. Опубликовать распоряжение в газете «Архангельск – город воинской славы» и на официальном информационном Интернет-портале муниципального образования «Город Архангельск».

5. Контроль за исполнением распоряжения возложить на заместителя Главы муниципального образования «Город Архангельск» по вопросам экономического развития и финансам Шапошников Д.В.

Глава муниципального образования

И.В. Годзиш

Приложение
УТВЕРЖДЕНО
распоряжением Главы
муниципального образования
«Город Архангельск»
от 03.09.2018 № 2553р

**ТЕХНИЧЕСКОЕ ЗАДАНИЕ
на подготовку проекта межевания территории
муниципального образования «Город Архангельск»
в границах ул.Орджоникидзе, ул.Малиновского, ул.Партизанской
и ул.Красных маршалов площадью 10,2361 га**

1. Наименование (вид) градостроительной документации
Проект межевания территории муниципального образования «Город Архангельск» в границах ул.Орджоникидзе, ул.Малиновского, ул.Партизанской и ул.Красных маршалов площадью 10,2361 га (далее – проект межевания).

2. Заказчик

Администрация муниципального образования «Город Архангельск».

3. Разработчик проекта межевания территории

Определяется заказчиком по результатам аукциона в электронной форме на выполнение работы по подготовке проекта межевания территории муниципального образования «Город Архангельск» в границах ул.Орджоникидзе, ул.Малиновского, ул.Партизанской и ул.Красных маршалов площадью 10,2361 га.

4. Назначение документации

Подготовка проекта межевания осуществляется для определения местоположения границ образуемых и изменяемых земельных участков в границах ул.Орджоникидзе, ул.Малиновского, ул.Партизанской и ул.Красных маршалов.

5. Нормативно-правовая база для подготовки проекта межевания

Градостроительный кодекс Российской Федерации, Земельный кодекс Российской Федерации, «СП 42.13330. Свод правил. Градостроительство. Планировка и застройка городских и сельских поселений. Актуализированная редакция СНиП 2.07.01-89*», «СНиП 11-04-2003. Инструкция о порядке разработки, согласования, экспертизы и утверждения градостроительной документации», Генеральный план муниципального образования «Город Архангельск», Правила землепользования и застройки муниципального образования «Город Архангельск», иные законы и нормативные правовые акты Российской Федерации, Архангельской области, муниципального образования «Город Архангельск».

6. Требования к подготовке проекта межевания

Проект межевания территории подготовить в соответствии с техническими регламентами, нормами отвода земельных участков для конкретных видов деятельности, установленными в соответствии с Федеральными законами.

При разработке проекта межевания территории учесть основные положения проекта планировки Северного района муниципального образования «Город Архангельск», утвержденного распоряжением мэра города Архангельска от 27.02.2015 № 516р.

7. Объект проектирования, его основные характеристики
Элемент планировочной структуры расположен в границах красных линий. Граница территории проектирования в соответствии со схемой, указанной в приложении к техническому заданию.

Территория проектирования – 10,2361 га.

8. Требования к составу и содержанию работ

Проект межевания территории включает в себя чертежи межевания территории, на которых отображаются:

красные линии, утвержденные в составе проекта планировки территории;
линии отступа от красных линий в целях определения места допустимого размещения зданий, строений, сооружений;
границы образуемых и изменяемых земельных участков на кадастровом плане территории, условные номера образуемых земельных участков;
границы территорий объектов культурного наследия;
границы зон с особыми условиями использования территорий;
границы зон действия публичных сервитутов.

Проект межевания территории включает в себя чертежи межевания территории, на которых отображаются границы существующих и (или) подлежащих образованию земельных участков, в том числе предполагаемых к изъятию для государственных или муниципальных нужд, для размещения таких объектов.

В проекте межевания территории должны быть указаны:

площадь образуемых и изменяемых земельных участков и их частей;
образуемые земельные участки, которые после образования будут относиться к территориям общего пользования или имуществу общего пользования;
вид разрешенного использования образуемых земельных участков.

9. Требования к результатам работы

Принимаемые решения в ходе подготовки проекта межевания территории должны быть обоснованными. В проекте межевания подлежат отражению земельные участки, поставленные на кадастровый учет, а также проектные решения по формированию и постановке на государственный кадастровый учет земельных участков под многоквартирными домами.

Основные материалы проекта межевания территории должны соответствовать строительным нормам и правилам, нормативным документам в сфере градостроительства.

При использовании карт и топографических планов, не предназначенных для открытого использования, имеющих гриф секретности, следует руководствоваться требованиями законодательства Российской Федерации о государственной тайне в объеме и порядке, которые установлены Правительством Российской Федерации.

Подготовка проекта межевания территории осуществляется в соответствии с системой координат, используемой для ведения государственного кадастра недвижимости.

Материалы проекта планировки территории в электронном виде должны быть совместимы с геоинформационной системой ГИС «ИнГео».

Текстовые материалы проекта межевания территории должны быть выполнены в формате Word, табличные – Excel. Графические материалы проекта межевания территории выполняются в масштабе 1:5000 – 1:2000 – 1:1000.

Проект межевания территории на бумажной основе и в электронном виде передается в департамент градостроительства Администрации муниципального образования «Город Архангельск».

10. Исходная информация для подготовки проекта межевания.

Исходная информация для подготовки проекта межевания включает:
материалы Генерального плана муниципального образования «Город Архангельск»;
материалы Правил землепользования и застройки муниципального образования «Город Архангельск»;

материалы проекта планировки Северного района муниципального образования «Город Архангельск», утвержденного распоряжением мэра города Архангельска от 27.02.2015 № 516р;
материалы топографо-геодезической подосновы масштаба 1:500.

Исходная информация предоставляется разработчику в течение 7 дней с даты подписания муниципального контракта в следующих форматах:

материалы утвержденной градостроительной документации – в виде текстовых и графических документов;

материалы топографо-геодезической подосновы – в электронном виде в формате ГИС «ИнГео».

11. Порядок проведения согласования проекта межевания территории

Проект межевания территории после подготовки должен быть согласован разработчиком в следующем порядке:

с департаментом градостроительства Администрации муниципального образования «Город Архангельск»;

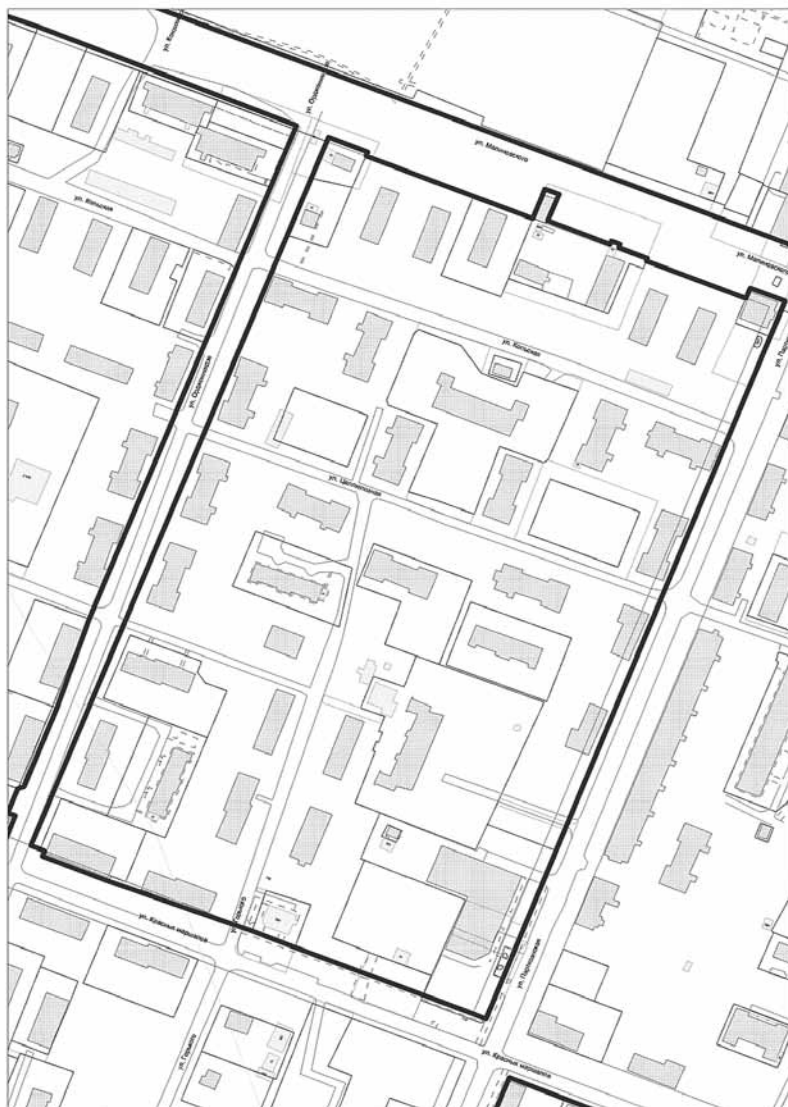
с министерством имущественных отношений Архангельской области;

с правообладателями изменяемых земельных участков.

Приложение

к техническому заданию на подготовку проекта межевания территории муниципального образования «Город Архангельск» в границах ул.Орджоникидзе, ул.Малиновского, ул.Партизанской и ул.Красных маршалов площадью 10,2361 га

ГРАНИЦЫ территории проектирования



ГЛАВА МУНИЦИПАЛЬНОГО ОБРАЗОВАНИЯ «ГОРОД АРХАНГЕЛЬСК»

РАСПОРЯЖЕНИЕ

от 3 сентября 2018 г. № 2554р

О подготовке проекта межевания территории муниципального образования «Город Архангельск» в границах ул.Прокашева, ул.Сибирякова и ул.Таймырской площадью 3,7926 га

В соответствии с Градостроительным кодексом Российской Федерации:

1. Подготовить проект межевания территории муниципального образования «Город Архангельск» в границах ул.Прокашева, ул.Сибирякова и ул.Таймырской площадью 3,7926 га.

2. Утвердить прилагаемое техническое задание на подготовку проекта межевания территории муниципального образования «Город Архангельск» в границах ул.Прокашева, ул.Сибирякова и ул.Таймырской площадью 3,7926 га.

3. Определить, что физические или юридические лица вправе представлять свои предложения о порядке, сроках подготовки и содержании проекта межевания территории муниципального образования «Город Архангельск» в границах ул.Прокашева, ул.Сибирякова и ул.Таймырской площадью 3,7926 га в департамент градостроительства Администрации муниципального образования «Город Архангельск» со дня опубликования настоящего распоряжения до момента назначения публичных слушаний.

4. Опубликовать распоряжение в газете «Архангельск – город воинской славы» и на официальном информационном Интернет-портале муниципального образования «Город Архангельск».

5. Контроль за исполнением распоряжения возложить на заместителя Главы муниципального образования «Город Архангельск» по вопросам экономического развития и финансам Шапошникову Д.В.

Глава муниципального образования

И.В. Годзиш

Приложение
УТВЕРЖДЕНО
распоряжением Главы
муниципального образования
«Город Архангельск»
от 03.09.2018 № 2554р

ТЕХНИЧЕСКОЕ ЗАДАНИЕ

на подготовку проекта межевания территории муниципального образования «Город Архангельск» в границах ул.Прокашева, ул.Сибирякова и ул.Таймырской площадью 3,7926 га

1. Наименование (вид) градостроительной документации
Проект межевания территории муниципального образования «Город Архангельск» в границах ул.Прокашева, ул.Сибирякова и ул.Таймырской площадью 3,7926 га (далее – проект межевания).

2. Заказчик

Администрация муниципального образования «Город Архангельск».

3. Разработчик проекта межевания территории

Определяется заказчиком по результатам аукциона в электронной форме на выполнение работы по подготовке проекта межевания территории муниципального образования «Город Архангельск» в границах ул.Прокашева, ул.Сибирякова и ул.Таймырской площадью 3,7926 га.

4. Назначение документации

Подготовка проекта межевания осуществляется для определения местоположения границ образуемых и изменяемых земельных участков в границах ул.Прокашева, ул.Сибирякова и ул.Таймырской.

5. Нормативно-правовая база для подготовки проекта межевания

Градостроительный кодекс Российской Федерации, Земельный кодекс Российской Федерации, «СП 42.13330. Свод правил. Градостроительство. Планировка и застройка городских и сельских поселений. Актуализированная редакция СНиП 2.07.01-89*», «СНиП 11-04-2003. Инструкция о порядке разработки, согласования, экспертизы и утверждения градостроительной документации», Генеральный план муниципального образования «Город Архангельск», Правила землепользования и застройки муниципального образования «Город Архангельск», иные законы и нормативные правовые акты Российской Федерации, Архангельской области, муниципального образования «Город Архангельск».

6. Требования к подготовке проекта межевания

Проект межевания территории подготовить в соответствии с техническими регламентами, нормами отвода земельных участков для конкретных видов деятельности, установленными в соответствии с Федеральными законами.

При разработке проекта межевания территории учесть основные положения проекта планировки района «Соломбала» муниципального образования «Город Архангельск», утвержденного распоряжением мэра города Архангельска от 06.09.2013 № 2544р (с изменениями).

7. Объект проектирования, его основные характеристики
Элемент планировочной структуры расположен в границах красных линий. Граница территории проектирования в соответствии со схемой, указанной в приложении к техническому заданию.

Территория проектирования – 3,7926 га.

8. Требования к составу и содержанию работ

Проект межевания территории включает в себя чертежи межевания территории, на которых отображаются:

красные линии, утвержденные в составе проекта планировки территории;
линии отступа от красных линий в целях определения места допустимого размещения зданий, строений, сооружений;
границы образуемых и изменяемых земельных участков на кадастровом плане территории, условные номера образуемых земельных участков;
границы территорий объектов культурного наследия;
границы зон с особыми условиями использования территорий;
границы зон действия публичных сервитутов.

Проект межевания территории включает в себя чертежи межевания территории, на которых отображаются границы существующих и (или) подлежащих образованию земельных участков, в том числе предполагаемых к изъятию для государственных или муниципальных нужд, для размещения таких объектов.

В проекте межевания территории должны быть указаны:

площадь образуемых и изменяемых земельных участков и их частей;
образуемые земельные участки, которые после образования будут относиться к территориям общего пользования или имуществу общего пользования;
вид разрешенного использования образуемых земельных участков.

9. Требования к результатам работы

Принимаемые решения в ходе подготовки проекта межевания территории должны быть обоснованными. В проекте межевания подлежат отражению земельные участки, поставленные на кадастровый учет, а также проектные решения по формированию и постановке на государственный кадастровый учет земельных участков под многоквартирными домами.

Основные материалы проекта межевания территории должны соответствовать строительным нормам и правилам, нормативным документам в сфере градостроительства.

При использовании карт и топографических планов, не предназначенных для открытого использования, имеющих гриф секретности, следует руководствоваться требованиями законодательства Российской Федерации о государственной тайне в объеме и порядке, которые установлены Правительством Российской Федерации.

Подготовка проекта межевания территории осуществляется в соответствии с системой координат, используемой для ведения государственного кадастра недвижимости.

Материалы проекта планировки территории в электронном виде должны быть совместимы с геоинформационной системой ГИС «ИнГео».

Текстовые материалы проекта межевания территории должны быть выполнены в формате Word, табличные – Excel. Графические материалы проекта межевания территории выполняются в масштабе 1:5000 – 1:2000 – 1:1000.

Проект межевания территории на бумажной основе и в электронном виде передается в департамент градостроительства Администрации муниципального образования «Город Архангельск».

10. Исходная информация для подготовки проекта межевания.

Исходная информация для подготовки проекта межевания включает:
материалы Генерального плана муниципального образования «Город Архангельск»;
материалы Правил землепользования и застройки муниципального образования «Город Архангельск»;

материалы проекта планировки района «Соломбала» муниципального образования «Город Архангельск», утвержденного распоряжением мэра города Архангельска от 06.09.2013 № 2544р (с изменениями);
материалы топографо-геодезической подосновы масштаба 1:500.

Исходная информация предоставляется разработчику в течение 7 дней с даты подписания муниципального контракта в следующих форматах:

материалы утвержденной градостроительной документации – в виде текстовых и графических документов;

материалы топографо-геодезической подосновы – в электронном виде в формате ГИС «ИнГео».

11. Порядок проведения согласования проекта межевания территории

Проект межевания территории после подготовки должен быть согласован разработчиком в следующем порядке:

с департаментом градостроительства Администрации муниципального образования «Город Архангельск»;

с министерством имущественных отношений Архангельской области;

с правообладателями изменяемых земельных участков.

Приложение
к техническому заданию на подготовку
проекта межевания территории
муниципального образования
«Город Архангельск» в границах
ул.Прокашева, ул.Сибирякова
и ул.Таймырской площадью 3,7926 га

ГРАНИЦЫ
территории проектирования



ГЛАВА МУНИЦИПАЛЬНОГО ОБРАЗОВАНИЯ
«ГОРОД АРХАНГЕЛЬСК»

РАСПОРЯЖЕНИЕ

от 3 сентября 2018 г. № 2555р

О подготовке проекта межевания территории
муниципального образования «Город Архангельск»
в границах ул.Маяковского, ул.Адмирала Кузнецова, ул.Терехина
и ул.Катарина площадью 1,4891 га

В соответствии с Градостроительным кодексом Российской Федерации:

1. Подготовить проект межевания территории муниципального образования «Город Архангельск» в границах ул.Маяковского, ул.Адмирала Кузнецова, ул.Терехина и ул.Катарина площадью 1,4891 га.
2. Утвердить прилагаемое техническое задание на подготовку проекта межевания территории муниципального образования «Город Архангельск» в границах ул.Маяковского, ул.Адмирала Кузнецова, ул.Терехина и ул.Катарина площадью 1,4891 га.
3. Определить, что физические или юридические лица вправе представлять свои предложения о порядке, сроках подготовки и содержании проекта межевания территории муниципального образования «Город Архангельск» в границах ул.Маяковского, ул.Адмирала Кузнецова, ул.Терехина и ул.Катарина площадью 1,4891 га в департамент градостроительства Администрации муниципального образования «Город Архангельск» со дня опубликования настоящего распоряжения до момента назначения публичных слушаний.
4. Опубликовать распоряжение в газете «Архангельск – город воинской славы» и на официальном информационном Интернет-портале муниципального образования «Город Архангельск».
5. Контроль за исполнением распоряжения возложить на заместителя Главы муниципального образования «Город Архангельск» по вопросам экономического развития и финансам Шапошникову Д.В.

Глава муниципального образования

И.В. Годзиш

Приложение
УТВЕРЖДЕНО
распоряжением Главы
муниципального образования
«Город Архангельск»
от 03.09.2018 № 2555р

ТЕХНИЧЕСКОЕ ЗАДАНИЕ
на подготовку проекта межевания территории
муниципального образования «Город Архангельск»
в границах ул.Маяковского, ул.Адмирала Кузнецова, ул.Терехина
и ул.Катарина площадью 1,4891 га

1. Наименование (вид) градостроительной документации
Проект межевания территории муниципального образования «Город Архангельск» в границах ул.Маяковского, ул.Адмирала Кузнецова, ул.Терехина и ул.Катарина площадью 1,4891 га (далее – проект межевания).
2. Заказчик
Администрация муниципального образования «Город Архангельск».
3. Разработчик проекта межевания территории
Определяется заказчиком по результатам аукциона в электронной форме на выполнение работы по подготовке проекта межевания территории муниципального образования «Город Архангельск» в границах ул.Маяковского, ул.Адмирала Кузнецова, ул.Терехина и ул.Катарина площадью 1,4891 га.
4. Назначение документации
Подготовка проекта межевания осуществляется для определения местоположения границ образуемых и изменяемых земельных участков в границах ул.Маяковского, ул.Адмирала Кузнецова, ул.Терехина и ул.Катарина.
5. Нормативно-правовая база для подготовки проекта межевания
Градостроительный кодекс Российской Федерации, Земельный кодекс Российской Федерации, «СП 42.13330. Свод правил. Градостроительство. Планировка и застройка городских и сельских поселений. Актуализированная редакция СНиП 2.07.01-89*», «СНиП 11-04-2003. Инструкция о порядке разработки, согласования, экспертизы и утверждения градостроительной документации», Генеральный план муниципального образования «Город Архангельск», Правила землепользования и застройки муниципального образования «Город Архангельск», иные законы и нормативные правовые акты Российской Федерации, Архангельской области, муниципального образования «Город Архангельск».

6. Требования к подготовке проекта межевания
Проект межевания территории подготовить в соответствии с техническими регламентами, нормами отвода земельных участков для конкретных видов деятельности, установленными в соответствии с Федеральными законами.

При разработке проекта межевания территории учесть основные положения проекта планировки района «Соломбала» муниципального образования «Город Архангельск», утвержденного распоряжением мэра города Архангельска от 06.09.2013 № 2544р (с изменениями).

7. Объект проектирования, его основные характеристики
Элемент планировочной структуры расположен в границах красных линий. Граница территории проектирования в соответствии со схемой, указанной в приложении к техническому заданию.

Территория проектирования – 1,4891 га.
8. Требования к составу и содержанию работ
Проект межевания территории включает в себя чертежи межевания территории, на которых отображаются:

красные линии, утвержденные в составе проекта планировки территории;
линии отступа от красных линий в целях определения места допустимого размещения зданий, строений, сооружений;

границы образуемых и изменяемых земельных участков на кадастровом плане территории, условные номера образуемых земельных участков;
границы территорий объектов культурного наследия;
границы зон с особыми условиями использования территорий;
границы зон действия публичных сервитутов.

Проект межевания включает в себя чертежи межевания территории, на которых отображаются границы существующих и (или) подлежащих образованию земельных участков, в том числе предполагаемых к изъятию для государственных или муниципальных нужд, для размещения таких объектов.

В проекте межевания территории должны быть указаны:
площадь образуемых и изменяемых земельных участков и их частей;
образуемые земельные участки, которые после образования будут относиться к территориям общего пользования или имуществу общего пользования;
вид разрешенного использования образуемых земельных участков.

9. Требования к результатам работы
Принимаемые решения в ходе подготовки проекта межевания территории должны быть обоснованными. В проекте межевания подлежат отражению земельные участки, поставленные на кадастровый учет, а также проектные решения по формированию и постановке на государственный кадастровый учет земельных участков под многоквартирными домами.

Основные материалы проекта межевания территории должны соответствовать строительным нормам и правилам, нормативным документам в сфере градостроительства.

При использовании карт и топографических планов, не предназначенных для открытого использования, имеющих гриф секретности, следует руководствоваться требованиями законодательства Российской Федерации о государственной тайне в объеме и порядке, которые установлены Правительством Российской Федерации.

Подготовка проекта межевания территории осуществляется в соответствии с системой координат, используемой для ведения государственного кадастра недвижимости.

Материалы проекта планировки территории в электронном виде должны быть совместимы с геоинформационной системой ГИС «ИнГео».

Текстовые материалы проекта межевания территории должны быть выполнены в формате Word, табличные – Excel. Графические материалы проекта межевания территории выполняются в масштабе 1:5000 – 1:2000 – 1:1000.

Проект межевания территории на бумажной основе и в электронном виде передается в департамент градостроительства Администрации муниципального образования «Город Архангельск».

10. Исходная информация для подготовки проекта межевания

Исходная информация для подготовки проекта межевания включает:
материалы Генерального плана муниципального образования «Город Архангельск»;
материалы Правил землепользования и застройки муниципального образования «Город Архангельск»;
материалы проекта планировки района «Соломбала» муниципального образования «Город Архангельск», утвержденного распоряжением мэра города Архангельска от 06.09.2013 № 2544р (с изменениями);
материалы топографо-геодезической подосновы масштаба 1:500.

Исходная информация предоставляется разработчику в течение 7 дней с даты подписания муниципально-контракта в следующих форматах:

материалы утвержденной градостроительной документации – в виде текстовых и графических документов;
материалы топографо-геодезической подосновы – в электронном виде в формате ГИС «ИнГео».

11. Порядок проведения согласования проекта межевания территории
Проект межевания территории после подготовки должен быть согласован разработчиком в следующем порядке с:

департаментом градостроительства Администрации муниципального образования «Город Архангельск»;
министерством имущественных отношений Архангельской области;
правообладателями изменяемых земельных участков.

Приложение
к техническому заданию на подготовку
проекта межевания территории
муниципального образования
«Город Архангельск» в границах ул.Маяковского,
ул.Адмирала Кузнецова, ул.Терехина и ул.Катарина
площадью 1,4891 га

ГРАНИЦЫ
территории проектирования



ГЛАВА МУНИЦИПАЛЬНОГО ОБРАЗОВАНИЯ
«ГОРОД АРХАНГЕЛЬСК»

РАСПОРЯЖЕНИЕ

от 3 сентября 2018 г. № 2556р

**О подготовке проекта межевания территории
муниципального образования «Город Архангельск»
в границах ул.Маяковского, ул.Ярославской, ул.Терехина
и ул.Беломорской площадью 1,2860 га**

В соответствии с Градостроительным кодексом Российской Федерации:

1. Подготовить проект межевания территории муниципального образования «Город Архангельск» в границах ул.Маяковского, ул.Ярославской, ул.Терехина и ул.Беломорской площадью 1,2860 га.
2. Утвердить прилагаемое техническое задание на подготовку проекта межевания территории муниципального образования «Город Архангельск» в границах ул.Маяковского, ул.Ярославской, ул.Терехина и ул.Беломорской площадью 1,2860 га.
3. Определить, что физические или юридические лица вправе представлять свои предложения о порядке, сроках подготовки и содержании проекта межевания территории муниципального образования «Город Архангельск» в границах ул.Маяковского, ул.Ярославской, ул.Терехина и ул.Беломорской площадью 1,2860 га в департамент градостроительства Администрации муниципального образования «Город Архангельск» со дня опубликования настоящего распоряжения до момента назначения публичных слушаний.
4. Опубликовать распоряжение в газете «Архангельск – город воинской славы» и на официальном информационном Интернет-портале муниципального образования «Город Архангельск».
5. Контроль за исполнением распоряжения возложить на заместителя Главы муниципального образования «Город Архангельск» по вопросам экономического развития и финансам Шапошникову Д.В.

Глава муниципального образования

И.В. Годзиш

**Приложение
УТВЕРЖДЕНО**
распоряжением Главы
муниципального образования
«Город Архангельск»
от 03.09.2018 № 2556р

**ТЕХНИЧЕСКОЕ ЗАДАНИЕ
на подготовку проекта межевания территории
муниципального образования «Город Архангельск»
в границах ул.Маяковского, ул.Ярославской, ул.Терехина
и ул.Беломорской площадью 1,2860 га**

1. Наименование (вид) градостроительной документации
Проект межевания территории муниципального образования «Город Архангельск» в границах ул.Маяковского, ул.Ярославской, ул.Терехина и ул.Беломорской площадью 1,2860 га (далее – проект межевания).

2. Заказчик
Администрация муниципального образования «Город Архангельск».
3. Разработчик проекта межевания территории
Определяется заказчиком по результатам аукциона в электронной форме на выполнение работы по подготовке проекта межевания территории муниципального образования «Город Архангельск» в границах ул.Маяковского, ул.Ярославской, ул.Терехина и ул.Беломорской площадью 1,2860 га.
4. Назначение документации
Подготовка проекта межевания осуществляется для определения местоположения границ образуемых и изменяемых земельных участков в границах ул.Маяковского, ул.Ярославской, ул.Терехина и ул.Беломорской.

5. Нормативно-правовая база для подготовки проекта межевания
Градостроительный кодекс Российской Федерации, Земельный кодекс Российской Федерации, «СП 42.13330. Свод правил. Градостроительство. Планировка и застройка городских и сельских поселений. Актуализированная редакция СНиП 2.07.01-89*», «СНиП 11-04-2003. Инструкция о порядке разработки, согласования, экспертизы и утверждения градостроительной документации», Генеральный план муниципального образования «Город Архангельск», Правила землепользования и застройки муниципального образования «Город Архангельск», иные законы и нормативные правовые акты Российской Федерации, Архангельской области, муниципального образования «Город Архангельск».

6. Требования к подготовке проекта межевания
Проект межевания территории подготовить в соответствии с техническими регламентами, нормами отвода земельных участков для конкретных видов деятельности, установленными в соответствии с Федеральными законами.

При разработке проекта межевания территории учесть основные положения проекта планировки района «Соломбала» муниципального образования «Город Архангельск», утвержденного распоряжением мэра города Архангельска от 06.09.2013 № 2544р (с изменениями).

7. Объект проектирования, его основные характеристики
Элемент планировочной структуры расположен в границах красных линий. Граница территории проектирования в соответствии со схемой, указанной в приложении к техническому заданию.

Территория проектирования – 1,2860 га.

8. Требования к составу и содержанию работ
Проект межевания территории включает в себя чертежи межевания территории, на которых отображаются: красные линии, утвержденные в составе проекта планировки территории; линии отступа от красных линий в целях определения места допустимого размещения зданий, строений, сооружений;

границы образуемых и изменяемых земельных участков на кадастровом плане территории, условные номера образуемых земельных участков; границы территорий объектов культурного наследия; границы зон с особыми условиями использования территорий; границы зон действия публичных сервитутов.

Проект межевания включает в себя чертежи межевания территории, на которых отображаются границы существующих и (или) подлежащих образованию земельных участков, в том числе предполагаемых к изъятию для государственных или муниципальных нужд, для размещения таких объектов.

В проекте межевания территории должны быть указаны: площадь образуемых и изменяемых земельных участков и их частей; образуемые земельные участки, которые после образования будут относиться к территориям общего пользования или имуществу общего пользования; вид разрешенного использования образуемых земельных участков.

9. Требования к результатам работы
Принимаемые решения в ходе подготовки проекта межевания территории должны быть обоснованными. В проекте межевания подлежат отражению земельные участки, поставленные на кадастровый учет, а также проектные решения по формированию и постановке на государственный кадастровый учет земельных участков под многоквартирными домами.

Основные материалы проекта межевания территории должны соответствовать строительным нормам и правилам, нормативным документам в сфере градостроительства.

При использовании карт и топографических планов, не предназначенных для открытого использования, имеющих гриф секретности, следует руководствоваться требованиями законодательства Российской Федерации о государственной тайне в объеме и порядке, которые установлены Правительством Российской Федерации.

Подготовка проекта межевания территории осуществляется в соответствии с системой координат, используемой для ведения государственного кадастра недвижимости.

Материалы проекта планировки территории в электронном виде должны быть совместимы с геоинформационной системой ГИС «ИнГео».

Текстовые материалы проекта межевания территории должны быть выполнены в формате Word, табличные – Excel. Графические материалы проекта межевания территории выполняются в масштабе 1:5000 – 1:2000 – 1:1000.

Проект межевания территории на бумажной основе и в электронном виде передается в департамент градостроительства Администрации муниципального образования «Город Архангельск».

10. Исходная информация для подготовки проекта межевания
Исходная информация для подготовки проекта межевания включает:

материалы Генерального плана муниципального образования «Город Архангельск»; материалы Правил землепользования и застройки муниципального образования «Город Архангельск»; материалы проекта планировки района «Соломбала» муниципального образования «Город Архангельск», утвержденного распоряжением мэра города Архангельска от 06.09.2013 № 2544р (с изменениями); материалы топографо-геодезической подосновы масштаба 1:500.

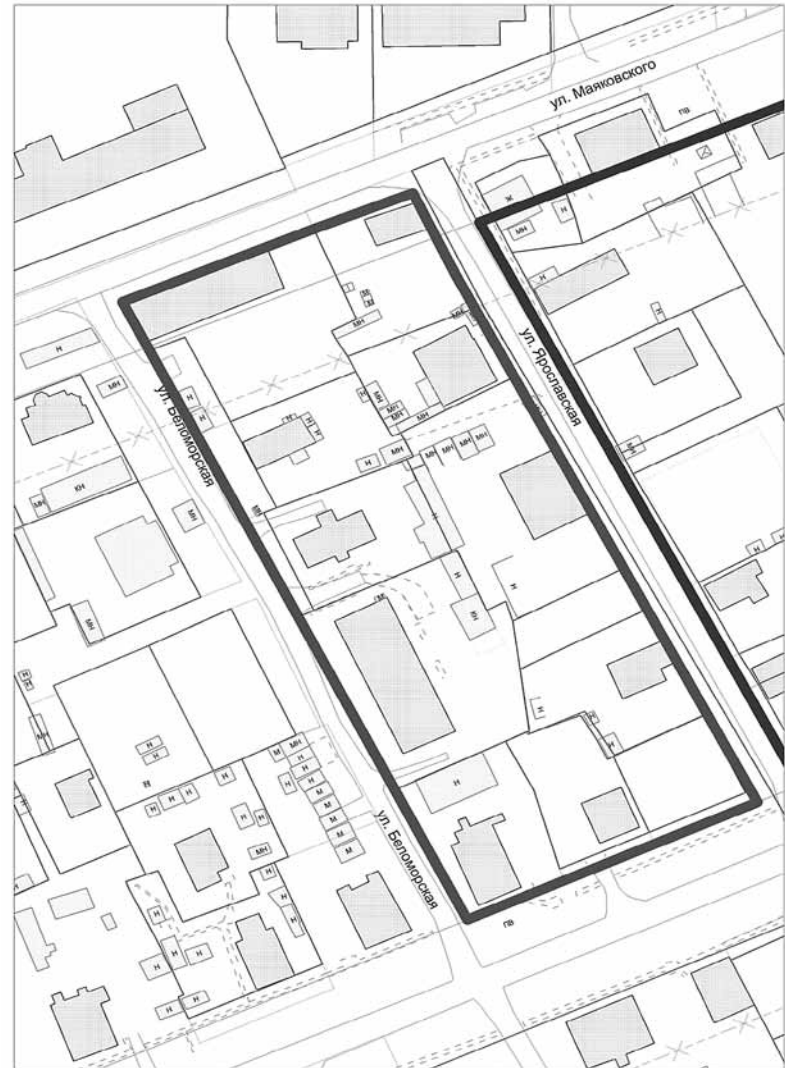
Исходная информация предоставляется разработчику в течение 7 дней с даты подписания муниципально-контракта в следующих форматах:

материалы утвержденной градостроительной документации – в виде текстовых и графических документов; материалы топографо-геодезической подосновы – в электронном виде в формате ГИС «ИнГео».

11. Порядок проведения согласования проекта межевания территории
Проект межевания территории после подготовки должен быть согласован разработчиком в следующем порядке:

с департаментом градостроительства Администрации муниципального образования «Город Архангельск»; с министерством имущественных отношений Архангельской области; с правообладателями изменяемых земельных участков.

Приложение
к техническому заданию на подготовку
проекта межевания территории
муниципального образования
«Город Архангельск» в границах ул.Маяковского,
ул.Ярославской, ул.Терехина и ул.Беломорской
площадью 1,2860 га

**ГРАНИЦЫ
территории проектирования**ГЛАВА МУНИЦИПАЛЬНОГО ОБРАЗОВАНИЯ
«ГОРОД АРХАНГЕЛЬСК»

РАСПОРЯЖЕНИЕ

от 3 сентября 2018 г. № 2557р

**О подготовке проекта межевания территории
муниципального образования «Город Архангельск»
в границах ул.Маяковского, ул.Смолокурова, ул.Челюскинцев
и пр.Никольского площадью 5,7513 га**

В соответствии с Градостроительным кодексом Российской Федерации:

1. Подготовить проект межевания территории муниципального образования «Город Архангельск» в границах ул.Маяковского, ул.Смолокурова, ул.Челюскинцев и пр.Никольского площадью 5,7513 га.
2. Утвердить прилагаемое техническое задание на подготовку проекта межевания территории муниципального образования «Город Архангельск» в границах ул.Маяковского, ул.Смолокурова, ул.Челюскинцев и пр.Никольского площадью 5,7513 га.
3. Определить, что физические или юридические лица вправе представлять свои предложения о порядке, сроках подготовки и содержании проекта межевания территории муниципального образования «Город Архангельск» в границах ул.Маяковского, ул.Смолокурова, ул.Челюскинцев и пр.Никольского площадью 5,7513 га в департамент градостроительства Администрации муниципального образования «Город Архангельск» со дня опубликования настоящего распоряжения до момента назначения публичных слушаний.
4. Опубликовать распоряжение в газете «Архангельск – город воинской славы» и на официальном информационном Интернет-портале муниципального образования «Город Архангельск».
5. Контроль за исполнением распоряжения возложить на заместителя Главы муниципального образования «Город Архангельск» по вопросам экономического развития и финансам Шапошникову Д.В.

Глава муниципального образования

И.В. Годзиш

**Приложение
УТВЕРЖДЕНО**
распоряжением Главы
муниципального образования
«Город Архангельск»
от 03.09.2018 № 2557р

**ТЕХНИЧЕСКОЕ ЗАДАНИЕ
на подготовку проекта межевания территории
муниципального образования «Город Архангельск»
в границах ул.Маяковского, ул.Смолокурова, ул.Челюскинцев
и пр.Никольского площадью 5,7513 га**

1. Наименование (вид) градостроительной документации
Проект межевания территории муниципального образования «Город Архангельск» в границах ул.Маяковского, ул.Смолокурова, ул.Челюскинцев и пр.Никольского площадью 5,7513 га (далее – проект межевания).

2. Заказчик
Администрация муниципального образования «Город Архангельск».
3. Разработчик проекта межевания территории
Определяется заказчиком по результатам аукциона в электронной форме на выполнение работы по подготовке проекта межевания территории муниципального образования «Город Архангельск» в границах ул.Маяковского, ул.Смолокурова, ул.Челюскинцев и пр.Никольского площадью 5,7513 га.
4. Назначение документации
Подготовка проекта межевания осуществляется для определения местоположения границ образуемых и изменяемых земельных участков в границах ул.Маяковского, ул.Смолокурова, ул.Челюскинцев и пр.Никольского.

5. Нормативно-правовая база для подготовки проекта межевания
Градостроительный кодекс Российской Федерации, Земельный кодекс Российской Федерации, «СП 42.13330. Свод правил. Градостроительство. Планировка и застройка городских и сельских поселений. Актуализированная редакция СНиП 2.07.01-89*», «СНиП 11-04-2003. Инструкция о порядке разработки, согласования, экспертизы и утверждения градостроительной документации», Генеральный план муниципального образования «Город

Архангельск», Правила землепользования и застройки муниципального образования «Город Архангельск», иные законы и нормативные правовые акты Российской Федерации, Архангельской области, муниципального образования «Город Архангельск».

6. Требования к подготовке проекта межевания
Проект межевания территории подготовить в соответствии с техническими регламентами, нормами отвода земельных участков для конкретных видов деятельности, установленными в соответствии с Федеральными законами.

При разработке проекта межевания территории учесть основные положения проекта планировки района «Соломбала» муниципального образования «Город Архангельск», утвержденного распоряжением мэра города Архангельска от 06.09.2013 № 2544р (с изменениями).

7. Объект проектирования, его основные характеристики
Элемент планировочной структуры расположен в границах красных линий. Граница территории проектирования в соответствии со схемой, указанной в приложении к техническому заданию.

Территория проектирования – 5,7513 га.
8. Требования к составу и содержанию работ
Проект межевания территории включает в себя чертежи межевания территории, на которых отображаются: красные линии, утвержденные в составе проекта планировки территории;

линии отступа от красных линий в целях определения места допустимого размещения зданий, строений, сооружений;

границы образуемых и изменяемых земельных участков на кадастровом плане территории, условные номера образуемых земельных участков;

границы зон с особыми условиями использования территорий;

границы зон действия публичных сервитутов.

Проект межевания территории включает в себя чертежи межевания территории, на которых отображаются границы существующих и (или) подлежащих образованию земельных участков, в том числе предполагаемых к изъятию для государственных или муниципальных нужд, для размещения таких объектов.

В проекте межевания территории должны быть указаны:

площадь образуемых и изменяемых земельных участков и их частей;

образуемые земельные участки, которые после образования будут относиться к территориям общего пользования или имуществу общего пользования;

вид разрешенного использования образуемых земельных участков.

9. Требования к результатам работы
Принимаемые решения в ходе подготовки проекта межевания территории должны быть обоснованными.

В проекте межевания подлежат отражению земельные участки, поставленные на кадастровый учет, а также проектные решения по формированию и постановке на государственный кадастровый учет земельных участков под многоквартирными домами.

Основные материалы проекта межевания территории должны соответствовать строительным нормам и правилам, нормативным документам в сфере градостроительства.

При использовании карт и топографических планов, не предназначенных для открытого использования, имеющих гриф секретности, следует руководствоваться требованиями законодательства Российской Федерации о государственной тайне в объеме и порядке, которые установлены Правительством Российской Федерации.

Подготовка проекта межевания территории осуществляется в соответствии с системой координат, используемой для ведения государственного кадастра недвижимости.

Материалы проекта планировки территории в электронном виде должны быть совместимы с геоинформационной системой ГИС «ИнГео».

Текстовые материалы проекта межевания территории должны быть выполнены в формате Word, табличные – Excel. Графические материалы проекта межевания территории выполняются в масштабе 1:5000 – 1:2000 – 1:1000.

Проект межевания территории на бумажной основе и в электронном виде передается в департамент градостроительства Администрации муниципального образования «Город Архангельск».

10. Исходная информация для подготовки проекта межевания
Исходная информация для подготовки проекта межевания включает:

материалы Генерального плана муниципального образования «Город Архангельск»;

материалы Правил землепользования и застройки муниципального образования «Город Архангельск»;

материалы проекта планировки района «Соломбала» муниципального образования «Город Архангельск», утвержденного распоряжением мэра города Архангельска от 06.09.2013 № 2544р (с изменениями);

материалы топографо-геодезической подосновы масштаба 1:500.

Исходная информация предоставляется разработчику в течение 7 дней с даты подписания муниципального контракта в следующих форматах:

материалы утвержденной градостроительной документации – в виде текстовых и графических документов; материалы топографо-геодезической подосновы – в электронном виде в формате ГИС «ИнГео».

11. Порядок проведения согласования проекта межевания территории
Проект межевания территории после подготовки должен быть согласован разработчиком в следующем порядке:

с департаментом градостроительства Администрации муниципального образования «Город Архангельск»; с министерством имущественных отношений Архангельской области;

с правообладателями изменяемых земельных участков.

Приложение

к техническому заданию на подготовку проекта межевания территории

муниципального образования «Город Архангельск» в границах ул. Маяковского, ул. Смолокурова, ул. Челюскинцев и пр. Никольского

площадь 5,7513 га

ГРАНИЦЫ территории проектирования



ГЛАВА МУНИЦИПАЛЬНОГО ОБРАЗОВАНИЯ «ГОРОД АРХАНГЕЛЬСК»

РАСПОРЯЖЕНИЕ

от 3 сентября 2018 г. № 2558р

О подготовке проекта межевания территории муниципального образования «Город Архангельск» в границах наб. Георгия Седова, ул. Челюскинцев, пр. Никольского, и ул. Маяковского площадью 5,1766 га

В соответствии с Градостроительным кодексом Российской Федерации:

1. Подготовить проект межевания территории муниципального образования «Город Архангельск» в границах наб. Георгия Седова, ул. Челюскинцев, пр. Никольского, и ул. Маяковского площадью 5,1766 га.

2. Утвердить прилагаемое техническое задание на подготовку проекта межевания территории муниципального образования «Город Архангельск» в границах наб. Георгия Седова, ул. Челюскинцев, пр. Никольского, и ул. Маяковского площадью 5,1766 га.

3. Определить, что физические или юридические лица вправе представлять свои предложения о порядке, сроках подготовки и содержании проекта межевания территории муниципального образования «Город Архангельск» в границах наб. Георгия Седова, ул. Челюскинцев, пр. Никольского, и ул. Маяковского площадью 5,1766 га в департамент градостроительства Администрации муниципального образования «Город Архангельск» со дня опубликования настоящего распоряжения до момента назначения публичных слушаний.

4. Опубликовать распоряжение в газете «Архангельск – город воинской славы» и на официальном информационном Интернет-портале муниципального образования «Город Архангельск».

5. Контроль за исполнением распоряжения возложить на заместителя Главы муниципального образования «Город Архангельск» по вопросам экономического развития и финансам Шапошникову Д.В.

Глава муниципального образования

И.В. Годзинш

Приложение
УТВЕРЖДЕНО
распоряжением Главы
муниципального образования
«Город Архангельск»
от 03.09.2018 № 2558р

ТЕХНИЧЕСКОЕ ЗАДАНИЕ

на подготовку проекта межевания территории муниципального образования «Город Архангельск» в границах наб. Георгия Седова, ул. Челюскинцев, пр. Никольского, и ул. Маяковского площадью 5,1766 га

1. Наименование (вид) градостроительной документации
Проект межевания территории муниципального образования «Город Архангельск» в границах наб. Георгия Седова, ул. Челюскинцев, пр. Никольского, и ул. Маяковского площадью 5,1766 га (далее – проект межевания).

2. Заказчик
Администрация муниципального образования «Город Архангельск».

3. Разработчик проекта межевания территории
Определяется заказчиком по результатам аукциона в электронной форме на выполнение работы по подготовке проекта межевания территории муниципального образования «Город Архангельск» в границах наб. Георгия Седова, ул. Челюскинцев, пр. Никольского, и ул. Маяковского площадью 5,1766 га.

4. Назначение документации
Подготовка проекта межевания осуществляется для определения местоположения границ образуемых и изменяемых земельных участков в границах наб. Георгия Седова, ул. Челюскинцев, пр. Никольского, и ул. Маяковского.

5. Нормативно-правовая база для подготовки проекта межевания
Градостроительный кодекс Российской Федерации, Земельный кодекс Российской Федерации, «СП 42.13330. Свод правил. Градостроительство. Планировка и застройка городских и сельских поселений. Актуализированная редакция СНиП 2.07.01-89*», «СНиП 11-04-2003. Инструкция о порядке разработки, согласования, экспертизы и утверждения градостроительной документации», Генеральный план муниципального образования «Город Архангельск», Правила землепользования и застройки муниципального образования «Город Архангельск», иные законы и нормативные правовые акты Российской Федерации, Архангельской области, муниципального образования «Город Архангельск».

6. Требования к подготовке проекта межевания
Проект межевания территории подготовить в соответствии с техническими регламентами, нормами отвода земельных участков для конкретных видов деятельности, установленными в соответствии с Федеральными законами.

При разработке проекта межевания территории учесть основные положения проекта планировки района «Соломбала» муниципального образования «Город Архангельск», утвержденного распоряжением мэра города Архангельска от 06.09.2013 № 2544р (с изменениями).

7. Объект проектирования, его основные характеристики
Элемент планировочной структуры расположен в границах красных линий. Граница территории проектирования в соответствии со схемой, указанной в приложении к техническому заданию.

Территория проектирования – 5,1766 га.
8. Требования к составу и содержанию работ
Проект межевания территории включает в себя чертежи межевания территории, на которых отображаются: красные линии, утвержденные в составе проекта планировки территории;

линии отступа от красных линий в целях определения места допустимого размещения зданий, строений, сооружений;

границы образуемых и изменяемых земельных участков на кадастровом плане территории, условные номера образуемых земельных участков;

границы зон с особыми условиями использования территорий;

границы зон действия публичных сервитутов.

Проект межевания территории включает в себя чертежи межевания территории, на которых отображаются границы существующих и (или) подлежащих образованию земельных участков, в том числе предполагаемых к изъятию для государственных или муниципальных нужд, для размещения таких объектов.

В проекте межевания территории должны быть указаны:

площадь образуемых и изменяемых земельных участков и их частей;

образуемые земельные участки, которые после образования будут относиться к территориям общего пользования или имуществу общего пользования;

вид разрешенного использования образуемых земельных участков.

9. Требования к результатам работы
Принимаемые решения в ходе подготовки проекта межевания территории должны быть обоснованными.

В проекте межевания подлежат отражению земельные участки, поставленные на кадастровый учет, а также проектные решения по формированию и постановке на государственный кадастровый учет земельных участков под многоквартирными домами.

Основные материалы проекта межевания территории должны соответствовать строительным нормам и правилам, нормативным документам в сфере градостроительства.

При использовании карт и топографических планов, не предназначенных для открытого использования, имеющих гриф секретности, следует руководствоваться требованиями законодательства Российской Федерации о государственной тайне в объеме и порядке, которые установлены Правительством Российской Федерации.

Подготовка проекта межевания территории осуществляется в соответствии с системой координат, используемой для ведения государственного кадастра недвижимости.

Материалы проекта планировки территории в электронном виде должны быть совместимы с геоинформационной системой ГИС «ИнГео».

Текстовые материалы проекта межевания территории должны быть выполнены в формате Word, табличные – Excel. Графические материалы проекта межевания территории выполняются в масштабе 1:5000 – 1:2000 – 1:1000.

Проект межевания территории на бумажной основе и в электронном виде передается в департамент градостроительства Администрации муниципального образования «Город Архангельск».

10. Исходная информация для подготовки проекта межевания
Исходная информация для подготовки проекта межевания включает:

материалы Генерального плана муниципального образования «Город Архангельск»;

материалы Правил землепользования и застройки муниципального образования «Город Архангельск»;

материалы проекта планировки района «Соломбала» муниципального образования «Город Архангельск», утвержденного распоряжением мэра города Архангельска от 06.09.2013 № 2544р (с изменениями);

материалы топографо-геодезической подосновы масштаба 1:500.

Исходная информация предоставляется разработчику в течение 7 дней с даты подписания муниципального контракта в следующих форматах:

материалы утвержденной градостроительной документации – в виде текстовых и графических документов; материалы топографо-геодезической подосновы – в электронном виде в формате ГИС «ИнГео».

11. Порядок проведения согласования проекта межевания территории
Проект межевания территории после подготовки должен быть согласован разработчиком в следующем порядке:

с департаментом градостроительства Администрации муниципального образования «Город Архангельск»; с министерством имущественных отношений Архангельской области;

с правообладателями изменяемых земельных участков.

Приложение
к техническому заданию на подготовку
проекта межевания территории
муниципального образования
«Город Архангельск» в границах наб.Георгия Седова,
ул.Челюскинцев, пр.Никольского,
и ул.Маяковского площадью 5,1766 га

ГРАНИЦЫ территории проектирования



ГЛАВА МУНИЦИПАЛЬНОГО ОБРАЗОВАНИЯ
«ГОРОД АРХАНГЕЛЬСК»

РАСПОРЯЖЕНИЕ

от 3 сентября 2018 г. № 2559р

**О подготовке проекта межевания территории
муниципального образования «Город Архангельск»
в границах ул.Красных партизан, ул.Советской, ул.Кедрова
и ул.Ярославской площадью 6,5206 га**

В соответствии с Градостроительным кодексом Российской Федерации:

1. Подготовить проект межевания территории муниципального образования «Город Архангельск» в границах ул.Красных партизан, ул.Советской, ул.Кедрова и ул.Ярославской площадью 6,5206 га.
2. Утвердить прилагаемое техническое задание на подготовку проекта межевания территории муниципального образования «Город Архангельск» в границах ул.Красных партизан, ул.Советской, ул.Кедрова и ул.Ярославской площадью 6,5206 га.
3. Определить, что физические или юридические лица вправе представлять свои предложения о порядке, сроках подготовки и содержания проекта межевания территории муниципального образования «Город Архангельск» в границах ул.Красных партизан, ул.Советской, ул.Кедрова и ул.Ярославской площадью 6,5206 га в департамент градостроительства Администрации муниципального образования «Город Архангельск» со дня опубликования настоящего распоряжения до момента назначения публичных слушаний.
4. Опубликовать распоряжение в газете «Архангельск – город воинской славы» и на официальном информационном Интернет-портале муниципального образования «Город Архангельск».
5. Контроль за исполнением распоряжения возложить на заместителя Главы муниципального образования «Город Архангельск» по вопросам экономического развития и финансам Шапошникова Д.В.

Глава муниципального образования

И.В. Годзинь

Приложение
УТВЕРЖДЕНО
распоряжением Главы
муниципального образования
«Город Архангельск»
от 03.09.2018 № 2559р

ТЕХНИЧЕСКОЕ ЗАДАНИЕ
на подготовку проекта межевания территории
муниципального образования «Город Архангельск»
в границах ул.Красных партизан, ул.Советской, ул.Кедрова
и ул.Ярославской площадью 6,5206 га

1. Наименование (вид) градостроительной документации
Проект межевания территории муниципального образования «Город Архангельск» в границах ул.Красных партизан, ул.Советской, ул.Кедрова и ул.Ярославской площадью 6,5206 га (далее – проект межевания).
2. Заказчик
Администрация муниципального образования «Город Архангельск».
3. Разработчик проекта межевания территории
Определяется заказчиком по результатам аукциона в электронной форме на выполнение работы по подготовке проекта межевания территории муниципального образования «Город Архангельск» в границах ул.Красных партизан, ул.Советской, ул.Кедрова и ул.Ярославской площадью 6,5206 га.
4. Назначение документации
Подготовка проекта межевания осуществляется для определения местоположения границ образуемых и изменяемых земельных участков в границах ул.Красных партизан, ул.Советской, ул.Кедрова и ул.Ярославской.
5. Нормативно-правовая база для подготовки проекта межевания
Градостроительный кодекс Российской Федерации, Земельный кодекс Российской Федерации, «СП 42.13330. Свод правил. Градостроительство. Планировка и застройка городских и сельских поселений. Актуализированная редакция СНиП 2.07.01-89*», «СНиП 11-04-2003. Инструкция о порядке разработки, согласования, экспертизы и утверждения градостроительной документации», Генеральный план муниципального образования «Город Архангельск», Правила землепользования и застройки муниципального образования «Город Архангельск», иные законы и нормативные правовые акты Российской Федерации, Архангельской области, муниципального образования «Город Архангельск».

6. Требования к подготовке проекта межевания
Проект межевания территории подготовить в соответствии с техническими регламентами, нормами отвода земельных участков для конкретных видов деятельности, установленными в соответствии с Федеральными законами.

При разработке проекта межевания территории учесть основные положения проекта планировки района «Соломбала» муниципального образования «Город Архангельск», утвержденного распоряжением мэра города Архангельска от 06.09.2013 № 2544р (с изменениями).

7. Объект проектирования, его основные характеристики
Элемент планировочной структуры расположен в границах красных линий. Граница территории проектирования в соответствии со схемой, указанной в приложении к техническому заданию.

Территория проектирования – 6,5206 га.

8. Требования к составу и содержанию работ
Проект межевания территории включает в себя чертежи межевания территории, на которых отображаются: красные линии, утвержденные в составе проекта планировки территории; линии отступа от красных линий в целях определения места допустимого размещения зданий, строений, сооружений;

границы образуемых и изменяемых земельных участков на кадастровом плане территории, условные номера образуемых земельных участков;

границы территорий объектов культурного наследия;

границы зон с особыми условиями использования территорий;

границы зон действия публичных сервитутов.

Проект межевания территории включает в себя чертежи межевания территории, на которых отображаются границы существующих и (или) подлежащих образованию земельных участков, в том числе предполагаемых к изъятию для государственных или муниципальных нужд, для размещения таких объектов.

В проекте межевания территории должны быть указаны:

площадь образуемых и изменяемых земельных участков и их частей;

образуемые земельные участки, которые после образования будут относиться к территориям общего пользования или имуществу общего пользования;

вид разрешенного использования образуемых земельных участков.

9. Требования к результатам работы

Принимаемые решения в ходе подготовки проекта межевания территории должны быть обоснованными.

В проекте межевания подлежат отражению земельные участки, поставленные на кадастровый учет, а также проектные решения по формированию и постановке на государственный кадастровый учет земельных участков под многоквартирными домами.

Основные материалы проекта межевания территории должны соответствовать строительным нормам и правилам, нормативным документам в сфере градостроительства.

При использовании карт и топографических планов, не предназначенных для открытого использования, имеющих гриф секретности, следует руководствоваться требованиями законодательства Российской Федерации о государственной тайне в объеме и порядке, которые установлены Правительством Российской Федерации.

Подготовка проекта межевания территории осуществляется в соответствии с системой координат, используемой для ведения государственного кадастра недвижимости.

Материалы проекта планировки территории в электронном виде должны быть совместимы с геоинформационной системой ГИС «ИнГео».

Текстовые материалы проекта межевания территории должны быть выполнены в формате Word, табличные – Excel. Графические материалы проекта межевания территории выполняются в масштабе 1:5000 – 1:2000 – 1:1000.

Проект межевания территории на бумажной основе и в электронном виде передается в департамент градостроительства Администрации муниципального образования «Город Архангельск».

10. Исходная информация для подготовки проекта межевания.

Исходная информация для подготовки проекта межевания включает:

материалы Генерального плана муниципального образования «Город Архангельск»;

материалы Правил землепользования и застройки муниципального образования «Город Архангельск»;

материалы проекта планировки района «Соломбала» муниципального образования «Город Архангельск», утвержденного распоряжением мэра города Архангельска от 06.09.2013 № 2544р (с изменениями);

материалы топографо-геодезической подосновы масштаба 1:500.

Исходная информация предоставляется разработчику в течение 7 дней с даты подписания муниципально-

го контракта в следующих форматах:

материалы утвержденной градостроительной документации – в виде текстовых и графических документов;

материалы топографо-геодезической подосновы – в электронном виде в формате ГИС «ИнГео».

11. Порядок проведения согласования проекта межевания территории

Проект межевания территории после подготовки должен быть согласован разработчиком в следующем порядке:

с департаментом градостроительства Администрации муниципального образования «Город Архангельск»;

с министерством имущественных отношений Архангельской области;

с правообладателями изменяемых земельных участков.

Приложение
к техническому заданию на подготовку
проекта межевания территории
муниципального образования
«Город Архангельск» в границах
ул.Красных партизан, ул.Советской, ул.Кедрова
и ул.Ярославской площадью 6,5206 га

ГРАНИЦЫ территории проектирования



ГЛАВА МУНИЦИПАЛЬНОГО ОБРАЗОВАНИЯ
«ГОРОД АРХАНГЕЛЬСК»

РАСПОРЯЖЕНИЕ

от 3 сентября 2018 г. № 2560р

О подготовке проекта межевания территории
муниципального образования «Город Архангельск» в границах
ул. Ярославской, ул. Кедрова, ул. Советской и ул. Мещерского
площадью 4,3161 га

В соответствии с Градостроительным кодексом Российской Федерации:

1. Подготовить проект межевания территории муниципального образования «Город Архангельск» в границах ул. Ярославской, ул. Кедрова, ул. Советской и ул. Мещерского площадью 4,3161 га.
2. Утвердить прилагаемое техническое задание на подготовку проекта межевания территории муниципального образования «Город Архангельск» в границах ул. Ярославской, ул. Кедрова, ул. Советской и ул. Мещерского площадью 4,3161 га.
3. Определить, что физические или юридические лица вправе представлять свои предложения о порядке, сроках подготовки и содержании проекта межевания территории муниципального образования «Город Архангельск» в границах ул. Ярославской, ул. Кедрова, ул. Советской и ул. Мещерского площадью 4,3161 га в департамент градостроительства Администрации муниципального образования «Город Архангельск» со дня опубликования настоящего распоряжения до момента назначения публичных слушаний.
4. Опубликовать распоряжение в газете «Архангельск – город воинской славы» и на официальном информационном Интернет-портале муниципального образования «Город Архангельск».
5. Контроль за исполнением распоряжения возложить на заместителя Главы муниципального образования «Город Архангельск» по вопросам экономического развития и финансам Шапошникову Д.В.

Глава муниципального образования

И.В. Годзинь

Приложение
УТВЕРЖДЕНО
распоряжением Главы
муниципального образования
«Город Архангельск»
от 03.09.2018 № 2560р

ТЕХНИЧЕСКОЕ ЗАДАНИЕ
на подготовку проекта межевания территории
муниципального образования «Город Архангельск»
в границах ул. Ярославской, ул. Кедрова, ул. Советской
и ул. Мещерского площадью 4,3161 га

1. Наименование (вид) градостроительной документации
Проект межевания территории муниципального образования «Город Архангельск» в границах ул. Ярославской, ул. Кедрова, ул. Советской и ул. Мещерского площадью 4,3161 га (далее – проект межевания).
2. Заказчик
Администрация муниципального образования «Город Архангельск».
3. Разработчик проекта межевания территории
Определяется заказчиком по результатам аукциона в электронной форме на выполнение работы по подготовке проекта межевания территории муниципального образования «Город Архангельск» в границах ул. Ярославской, ул. Кедрова, ул. Советской и ул. Мещерского площадью 4,3161 га.
4. Назначение документации
Подготовка проекта межевания осуществляется для определения местоположения границ образуемых и изменяемых земельных участков в границах ул. Ярославской, ул. Кедрова, ул. Советской и ул. Мещерского.
5. Нормативно-правовая база для подготовки проекта межевания
Градостроительный кодекс Российской Федерации, Земельный кодекс Российской Федерации, «СП 42.13330. Свод правил. Градостроительство. Планировка и застройка городских и сельских поселений. Актуализированная редакция СНиП 2.07.01-89*», «СНиП 11-04-2003. Инструкция о порядке разработки, согласования, экспертизы и утверждения градостроительной документации», Генеральный план муниципального образования «Город Архангельск», Правила землепользования и застройки муниципального образования «Город Архангельск», иные законы и нормативные правовые акты Российской Федерации, Архангельской области, муниципального образования «Город Архангельск».
6. Требования к подготовке проекта межевания
Проект межевания территории подготовить в соответствии с техническими регламентами, нормами отвода земельных участков для конкретных видов деятельности, установленными в соответствии с Федеральными законами.
При разработке проекта межевания территории учесть основные положения проекта планировки района «Соломбала» муниципального образования «Город Архангельск», утвержденного распоряжением мэра города Архангельска от 06.09.2013 № 2544р (с изменениями).
7. Объект проектирования, его основные характеристики
Элемент планировочной структуры расположен в границах красных линий. Граница территории проектирования в соответствии со схемой, указанной в приложении к техническому заданию.
Территория проектирования – 4,3161 га.
8. Требования к составу и содержанию работ
Проект межевания территории включает в себя чертежи межевания территории, на которых отображаются: красные линии, утвержденные в составе проекта планировки территории; линии отступа от красных линий в целях определения места допустимого размещения зданий, строений, сооружений;
границы образуемых и изменяемых земельных участков на кадастровом плане территории, условные номера образуемых земельных участков;
границы территорий объектов культурного наследия;
границы зон с особыми условиями использования территорий;
границы зон действия публичных сервитутов.
Проект межевания включает в себя чертежи межевания территории, на которых отображаются границы существующих и (или) подлежащих образованию земельных участков, в том числе предполагаемых к изъятию для государственных или муниципальных нужд, для размещения таких объектов.
9. Требования к содержанию работ
В проекте межевания территории должны быть указаны:
площадь образуемых и изменяемых земельных участков и их частей;
образуемые земельные участки, которые после образования будут относиться к территориям общего пользования или имуществу общего пользования;
вид разрешенного использования образуемых земельных участков.
10. Требования к результатам работы
Принимаемые решения в ходе подготовки проекта межевания территории должны быть обоснованными. В проекте межевания подлежат отражению земельные участки, поставленные на кадастровый учет, а также проектные решения по формированию и постановке на государственный кадастровый учет земельных участков под многоквартирными домами.
Основные материалы проекта межевания территории должны соответствовать строительным нормам и правилам, нормативным документам в сфере градостроительства.
При использовании карт и топографических планов, не предназначенных для открытого использования, имеющих гриф секретности, следует руководствоваться требованиями законодательства Российской Федерации о государственной тайне в объеме и порядке, которые установлены Правительством Российской Федерации.
Подготовка проекта межевания территории осуществляется в соответствии с системой координат, используемой для ведения государственного кадастра недвижимости.
Материалы проекта планировки территории в электронном виде должны быть совместимы с геоинформационной системой ГИС «ИнГео».
11. Требования к результатам работы
Текстовые материалы проекта межевания территории должны быть выполнены в формате Word, табличные – Excel. Графические материалы проекта межевания территории выполняются в масштабе 1:5000 – 1:2000 – 1:1000.
Проект межевания территории на бумажной основе и в электронном виде передается в департамент градостроительства Администрации муниципального образования «Город Архангельск».
12. Исходная информация для подготовки проекта межевания
Исходная информация для подготовки проекта межевания включает:
материалы Генерального плана муниципального образования «Город Архангельск»;
материалы Правил землепользования и застройки муниципального образования «Город Архангельск»;
материалы проекта планировки района «Соломбала» муниципального образования «Город Архангельск», утвержденного распоряжением мэра города Архангельска от 06.09.2013 № 2544р (с изменениями);
материалы топографо-геодезической подосновы масштаба 1:500.
Исходная информация предоставляется разработчику в течение 7 дней с даты подписания муниципально-контракта в следующих форматах:
материалы утвержденной градостроительной документации – в виде текстовых и графических документов;
материалы топографо-геодезической подосновы – в электронном виде в формате ГИС «ИнГео».
13. Порядок проведения согласования проекта межевания территории
Проект межевания территории после подготовки должен быть согласован разработчиком в следующем порядке:
с департаментом градостроительства Администрации муниципального образования «Город Архангельск»;
с министерством имущественных отношений Архангельской области;
с правообладателями изменяемых земельных участков.

Приложение
к техническому заданию на подготовку
проекта межевания территории
муниципального образования
«Город Архангельск» в границах
ул. Ярославской, ул. Кедрова, ул. Советской
и ул. Мещерского площадью 4,3161 га

ГРАНИЦЫ
территории проектирования



ГЛАВА МУНИЦИПАЛЬНОГО ОБРАЗОВАНИЯ
«ГОРОД АРХАНГЕЛЬСК»

РАСПОРЯЖЕНИЕ

от 3 сентября 2018 г. № 2561р

О подготовке проекта межевания территории
муниципального образования «Город Архангельск»
в границах ул. Гвардейской и ул. Физкультурников
площадью 3,9594 га

В соответствии с Градостроительным кодексом Российской Федерации:

1. Подготовить проект межевания территории муниципального образования «Город Архангельск» в границах ул. Гвардейской и ул. Физкультурников площадью 3,9594 га.
2. Утвердить прилагаемое техническое задание на подготовку проекта межевания территории муниципального образования «Город Архангельск» в границах ул. Гвардейской и ул. Физкультурников площадью 3,9594 га.
3. Определить, что физические или юридические лица вправе представлять свои предложения о порядке, сроках подготовки и содержании проекта межевания территории муниципального образования «Город Архангельск» в границах ул. Гвардейской и ул. Физкультурников площадью 3,9594 га в департамент градостроительства Администрации муниципального образования «Город Архангельск» со дня опубликования настоящего распоряжения до момента назначения публичных слушаний.
4. Опубликовать распоряжение в газете «Архангельск – город воинской славы» и на официальном информационном Интернет-портале муниципального образования «Город Архангельск».
5. Контроль за исполнением распоряжения возложить на заместителя Главы муниципального образования «Город Архангельск» по вопросам экономического развития и финансам Шапошникову Д.В.

Глава муниципального образования

И.В. Годзинь

Приложение
УТВЕРЖДЕНО
распоряжением Главы
муниципального образования
«Город Архангельск»
от 03.09.2018 № 2561р

ТЕХНИЧЕСКОЕ ЗАДАНИЕ
на подготовку проекта межевания территории
муниципального образования «Город Архангельск»
в границах ул. Гвардейской и ул. Физкультурников
площадью 3,9594 га

1. Наименование (вид) градостроительной документации
Проект межевания территории муниципального образования «Город Архангельск» в границах ул. Гвардейской и ул. Физкультурников площадью 3,9594 га (далее – проект межевания).
2. Заказчик
Администрация муниципального образования «Город Архангельск».
3. Разработчик проекта межевания территории
Определяется заказчиком по результатам аукциона в электронной форме на выполнение работы по подготовке проекта межевания территории муниципального образования «Город Архангельск» в границах ул. Гвардейской и ул. Физкультурников площадью 3,9594 га.
4. Назначение документации
Подготовка проекта межевания осуществляется для определения местоположения границ образуемых и изменяемых земельных участков в границах ул. Гвардейской и ул. Физкультурников.
5. Нормативно-правовая база для подготовки проекта межевания
Градостроительный кодекс Российской Федерации, Земельный кодекс Российской Федерации, «СП 42.13330. Свод правил. Градостроительство. Планировка и застройка городских и сельских поселений. Актуализированная редакция СНиП 2.07.01-89*», «СНиП 11-04-2003. Инструкция о порядке разработки, согласования, экспертизы и утверждения градостроительной документации», Генеральный план муниципального образования «Город Архангельск», Правила землепользования и застройки муниципального образования «Город Архангельск», иные законы и нормативные правовые акты Российской Федерации, Архангельской области, муниципального образования «Город Архангельск».

6. Требования к подготовке проекта межевания

Проект межевания территории подготовить в соответствии с техническими регламентами, нормами отвода земельных участков для конкретных видов деятельности, установленными в соответствии с Федеральными законами.

При разработке проекта межевания территории учесть основные положения проекта планировки Маймаксанского района муниципального образования «Город Архангельск», утвержденного распоряжением мэра города Архангельска от 27.02.2015 № 515р (с изменениями).

7. Объект проектирования, его основные характеристики

Элемент планировочной структуры расположен в границах красных линий. Граница территории проектирования в соответствии со схемой, указанной в приложении к техническому заданию.

Территория проектирования – 3,9594 га.

8. Требования к составу и содержанию работ

Проект межевания территории включает в себя чертежи межевания территории, на которых отображаются: красные линии, утвержденные в составе проекта планировки территории; линии отступа от красных линий в целях определения места допустимого размещения зданий, строений, сооружений;

границы образуемых и изменяемых земельных участков на кадастровом плане территории, условные номера образуемых земельных участков;

границы территорий объектов культурного наследия;

границы зон с особыми условиями использования территорий;

границы зон действия публичных сервитутов.

Проект межевания включает в себя чертежи межевания территории, на которых отображаются границы существующих и (или) подлежащих образованию земельных участков, в том числе предполагаемых к изъятию для государственных или муниципальных нужд, для размещения таких объектов.

В проекте межевания территории должны быть указаны:

площадь образуемых и изменяемых земельных участков и их частей;

образуемые земельные участки, которые после образования будут относиться к территориям общего пользования или имуществу общего пользования;

вид разрешенного использования образуемых земельных участков.

9. Требования к результатам работы

Принимаемые решения в ходе подготовки проекта межевания территории должны быть обоснованными. В проекте межевания подлежат отражению земельные участки, поставленные на кадастровый учет, а также проектные решения по формированию и постановке на государственный кадастровый учет земельных участков под многоквартирными домами.

Основные материалы проекта межевания территории должны соответствовать строительным нормам и правилам, нормативным документам в сфере градостроительства.

При использовании карт и топографических планов, не предназначенных для открытого использования, имеющих гриф секретности, следует руководствоваться требованиями законодательства Российской Федерации о государственной тайне в объеме и порядке, которые установлены Правительством Российской Федерации.

Подготовка проекта межевания территории осуществляется в соответствии с системой координат, используемой для ведения государственного кадастра недвижимости.

Материалы проекта планировки территории в электронном виде должны быть совместимы с геоинформационной системой ГИС «ИнГео».

Текстовые материалы проекта межевания территории должны быть выполнены в формате Word, табличные – Excel. Графические материалы проекта межевания территории выполняются в масштабе 1:5000 – 1:2000 – 1:1000.

Проект межевания территории на бумажной основе и в электронном виде передается в департамент градостроительства Администрации муниципального образования «Город Архангельск».

10. Исходная информация для подготовки проекта межевания

Исходная информация для подготовки проекта межевания включает: материалы Генерального плана муниципального образования «Город Архангельск»; материалы Правил землепользования и застройки муниципального образования «Город Архангельск»; материалы проекта планировки района Маймаксанского района муниципального образования «Город Архангельск», утвержденного распоряжением мэра города Архангельска от 27.02.2015 № 515р (с изменениями); материалы топографо-геодезической подосновы масштаба 1:500.

Исходная информация предоставляется разработчику в течение 7 дней с даты подписания муниципальным контрактом в следующих форматах:

материалы утвержденной градостроительной документации – в виде текстовых и графических документов; материалы топографо-геодезической подосновы – в электронном виде в формате ГИС «ИнГео».

11. Порядок проведения согласования проекта межевания территории

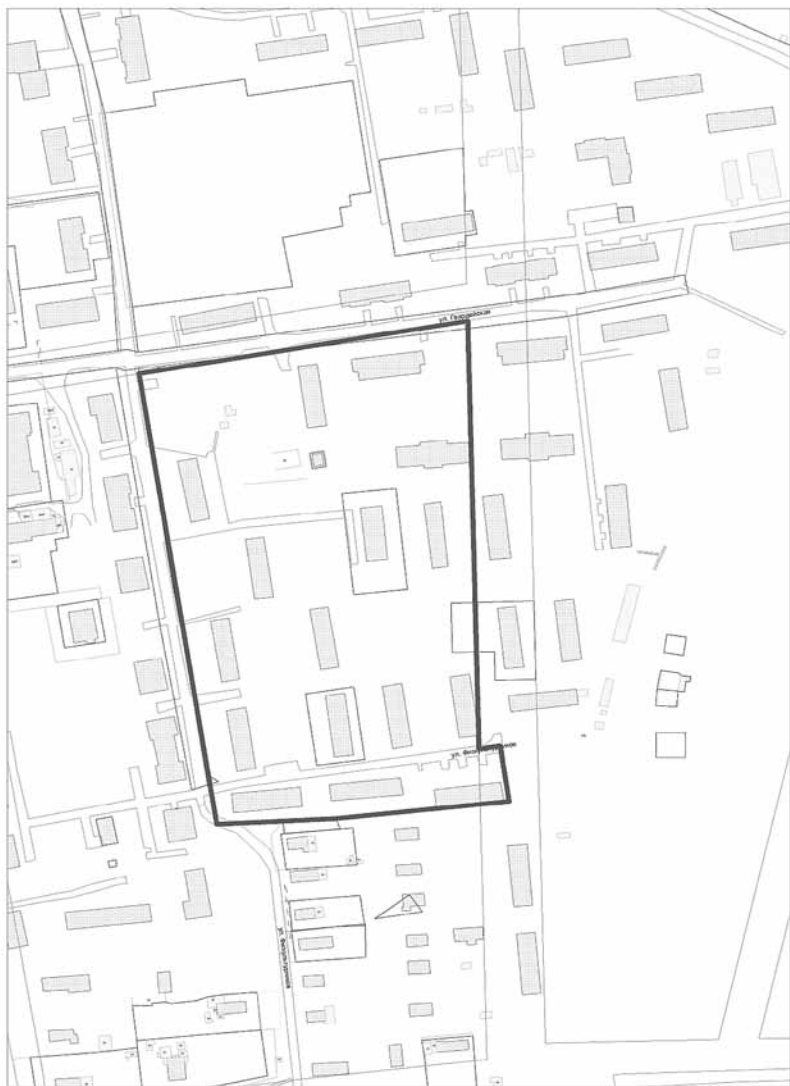
Проект межевания территории после подготовки должен быть согласован разработчиком в следующем порядке:

с департаментом градостроительства Администрации муниципального образования «Город Архангельск»; с министерством имущественных отношений Архангельской области;

с правообладателями изменяемых земельных участков.

Приложение

к техническому заданию на подготовку проекта межевания территории муниципального образования «Город Архангельск» в границах ул.Гвардейской и ул.Физкультурников площадью 3,9594 га

ГРАНИЦЫ
территории проектированияГЛАВА МУНИЦИПАЛЬНОГО ОБРАЗОВАНИЯ
«ГОРОД АРХАНГЕЛЬСК»

РАСПОРЯЖЕНИЕ

от 3 сентября 2018 г. № 2562р

О подготовке проекта межевания территории
муниципального образования «Город Архангельск»
в границах ул.Маймаксанской, ул.Корабельной и ул.Баумана
площадью 3,9331 га

В соответствии с Градостроительным кодексом Российской Федерации:

1. Подготовить проект межевания территории муниципального образования «Город Архангельск» в границах ул.Маймаксанской, ул.Корабельной и ул.Баумана площадью 3,9331 га.

2. Утвердить прилагаемое техническое задание на подготовку проекта межевания территории муниципального образования «Город Архангельск» в границах ул.Маймаксанской, ул.Корабельной и ул.Баумана площадью 3,9331 га.

3. Определить, что физические или юридические лица вправе представлять свои предложения о порядке, сроках подготовки и содержании проекта межевания территории муниципального образования «Город Архангельск» в границах ул.Маймаксанской, ул.Корабельной и ул.Баумана площадью 3,9331 га в департамент градостроительства Администрации муниципального образования «Город Архангельск» со дня опубликования настоящего распоряжения до момента назначения публичных слушаний.

4. Опубликовать распоряжение в газете «Архангельск – город воинской славы» и на официальном информационном Интернет-портале муниципального образования «Город Архангельск».

5. Контроль за исполнением распоряжения возложить на заместителя Главы муниципального образования «Город Архангельск» по вопросам экономического развития и финансам Шапошникову Д.В.

Глава муниципального образования

И.В. Годзиш

Приложение
УТВЕРЖДЕНО
распоряжением Главы
муниципального образования
«Город Архангельск»
от 03.09.2018 № 2562р

ТЕХНИЧЕСКОЕ ЗАДАНИЕ
на подготовку проекта межевания территории
муниципального образования «Город Архангельск»
в границах ул.Маймаксанской, ул.Корабельной и ул.Баумана
площадью 3,9331 га

1. Наименование (вид) градостроительной документации

Проект межевания территории муниципального образования «Город Архангельск» в границах ул.Маймаксанской, ул.Корабельной и ул.Баумана площадью 3,9331 га (далее – проект межевания).

2. Заказчик

Администрация муниципального образования «Город Архангельск».

3. Разработчик проекта межевания территории

Определяется заказчиком по результатам аукциона в электронной форме на выполнение работы по подготовке проекта межевания территории муниципального образования «Город Архангельск» в границах ул.Маймаксанской, ул.Корабельной и ул.Баумана площадью 3,9331 га.

4. Назначение документации

Подготовка проекта межевания осуществляется для определения местоположения границ образуемых и изменяемых земельных участков в границах ул.Маймаксанской, ул.Корабельной и ул.Баумана.

5. Нормативно-правовая база для подготовки проекта межевания

Градостроительный кодекс Российской Федерации, Земельный кодекс Российской Федерации, «СП 42.13330. Свод правил. Градостроительство. Планировка и застройка городских и сельских поселений. Актуализированная редакция СНиП 2.07.01-89*», «СНиП 11-04-2003. Инструкция о порядке разработки, согласования, экспертизы и утверждения градостроительной документации», Генеральный план муниципального образования «Город Архангельск», Правила землепользования и застройки муниципального образования «Город Архангельск», иные законы и нормативные правовые акты Российской Федерации, Архангельской области, муниципального образования «Город Архангельск».

6. Требования к подготовке проекта межевания

Проект межевания территории подготовить в соответствии с техническими регламентами, нормами отвода земельных участков для конкретных видов деятельности, установленными в соответствии с Федеральными законами.

При разработке проекта межевания территории учесть основные положения проекта планировки Маймаксанского района муниципального образования «Город Архангельск», утвержденного распоряжением мэра города Архангельска от 27.02.2015 № 515р (с изменениями).

7. Объект проектирования, его основные характеристики

Элемент планировочной структуры расположен в границах красных линий. Граница территории проектирования в соответствии со схемой, указанной в приложении к техническому заданию.

Территория проектирования – 3,9331 га.

8. Требования к составу и содержанию работ

Проект межевания территории включает в себя чертежи межевания территории, на которых отображаются:

красные линии, утвержденные в составе проекта планировки территории;

линии отступа от красных линий в целях определения места допустимого размещения зданий, строений, сооружений;

границы образуемых и изменяемых земельных участков на кадастровом плане территории, условные номера образуемых земельных участков;

границы территорий объектов культурного наследия;

границы зон с особыми условиями использования территорий;

границы зон действия публичных сервитутов.

Проект межевания включает в себя чертежи межевания территории, на которых отображаются границы существующих и (или) подлежащих образованию земельных участков, в том числе предполагаемых к изъятию для государственных или муниципальных нужд, для размещения таких объектов.

В проекте межевания территории должны быть указаны:

площадь образуемых и изменяемых земельных участков и их частей;

образуемые земельные участки, которые после образования будут относиться к территориям общего пользования или имуществу общего пользования;

вид разрешенного использования образуемых земельных участков.

9. Требования к результатам работы

Принимаемые решения в ходе подготовки проекта межевания территории должны быть обоснованными. В проекте межевания подлежат отражению земельные участки, поставленные на кадастровый учет, а также проектные решения по формированию и постановке на государственный кадастровый учет земельных участков под многоквартирными домами.

Основные материалы проекта межевания территории должны соответствовать строительным нормам и правилам, нормативным документам в сфере градостроительства.

При использовании карт и топографических планов, не предназначенных для открытого использования, имеющих гриф секретности, следует руководствоваться требованиями законодательства Российской Федерации о государственной тайне в объеме и порядке, которые установлены Правительством Российской Федерации.

Подготовка проекта межевания территории осуществляется в соответствии с системой координат, используемой для ведения государственного кадастра недвижимости.

Материалы проекта планировки территории в электронном виде должны быть совместимы с геоинформационной системой ГИС «ИнГео».

Текстовые материалы проекта межевания территории должны быть выполнены в формате Word, табличные – Excel. Графические материалы проекта межевания территории выполняются в масштабе 1:5000 – 1:2000 – 1:1000.

Проект межевания территории на бумажной основе и в электронном виде передается в департамент градостроительства Администрации муниципального образования «Город Архангельск».

10. Исходная информация для подготовки проекта межевания

Исходная информация для подготовки проекта межевания включает: материалы Генерального плана муниципального образования «Город Архангельск»; материалы Правил землепользования и застройки муниципального образования «Город Архангельск»;

материалы проекта планировки района Маймаксанского района муниципального образования «Город Архангельск», утвержденного распоряжением мэра города Архангельска от 27.02.2015 № 515р (с изменениями);

материалы топографо-геодезической подосновы масштаба 1:500.

Исходная информация предоставляется разработчику в течение 7 дней с даты подписания муниципального контракта в следующих форматах:

материалы утвержденной градостроительной документации – в виде текстовых и графических документов;

материалы топографо-геодезической подосновы – в электронном виде в формате ГИС «ИнГео».

11. Порядок проведения согласования проекта межевания территории

Проект межевания территории после подготовки должен быть согласован разработчиком в следующем порядке:
с департаментом градостроительства Администрации муниципального образования «Город Архангельск»;
с министерством имущественных отношений Архангельской области;
с правообладателями изменяемых земельных участков.

Приложение
к техническому заданию на подготовку проекта межевания территории муниципального образования «Город Архангельск» в границах ул.Маймаксанской, ул.Корабельной и ул.Баумана площадью 3,9331 га

ГРАНИЦЫ территории проектирования



Заключение о результатах общественных обсуждений проекта решения Главы муниципального образования «Город Архангельск» о предоставлении разрешения на условно разрешенный вид использования земельного участка, расположенного в территориальном округе Майская горка г.Архангельска по улице Дружбы

от «30» августа 2018 г.

Общественные обсуждения по проекту решения Главы муниципального образования «Город Архангельск» о предоставлении разрешения на условно разрешенный вид использования земельного участка площадью 1000 кв.м с кадастровым номером 29:22:060703:1181, расположенного в территориальном округе Майская горка г.Архангельска по ул. Дружбы, «ведение дачного хозяйства: размещение жилого дачного дома (не предназначенного для раздела на квартиры, пригодного для отдыха и проживания, высотой не выше трёх надземных этажей); осуществление деятельности, связанной с выращиванием плодовых, ягодных, овощных иных сельскохозяйственных культур и картофеля; размещение хозяйственных строений и сооружений» (код (числовое обозначение) вида разрешенного использования земельного участка по классификатору видов разрешенного использования земельных участков, утвержденному приказом Министерства экономического развития Российской Федерации от 01.09.2014 № 540 «Об утверждении классификатора видов разрешенного использования земельных участков», - 13.3) проводились в период с «13» августа 2018 года по «24» августа 2018 года.

Организатор общественных обсуждений: Комиссия по подготовке проекта правил землепользования и застройки.

В общественных обсуждениях приняло участие: 0 человек.
На основании протокола общественных обсуждений по проекту решения Главы муниципального образования «Город Архангельск» о предоставлении разрешения на условно разрешенный вид использования земельного участка, расположенного в территориальном округе Майская горка г.Архангельска по улице Дружбы от 29 августа 2018 г. Комиссией по подготовке проекта Правил землепользования и застройки муниципального образования «Город Архангельск» подготовлены следующие рекомендации в отношении внесенных предложений и замечаний по указанному проекту:

1) от участников общественных обсуждений, постоянно проживающих на территории, в пределах которой проводятся общественные обсуждения

№ п/п	Инициатор	Содержание предложения (замечания)	Рекомендации организатора
1.	нет	замечаний и предложений не поступило	нет

2) от иных участников общественных обсуждений

№ п/п	Инициатор	Содержание предложения (замечания)	Рекомендации организатора
1.	нет	замечаний и предложений не поступило	нет

Выводы по результатам общественных обсуждений:
рекомендовать предоставить разрешение на условно разрешенный вид использования земельного участка площадью 1000 кв.м с кадастровым номером 29:22:060703:1181, расположенного в территориальном округе Майская горка г.Архангельска по ул. Дружбы, «ведение дачного хозяйства: размещение жилого дачного дома (не предназначенного для раздела на квартиры, пригодного для отдыха и проживания, высотой не выше трёх надземных этажей); осуществление деятельности, связанной с выращиванием плодовых, ягодных, овощных иных сельскохозяйственных культур и картофеля; размещение хозяйственных строений и сооружений» (код (числовое обозначение) вида разрешенного использования земельного участка по классификатору видов разрешенного использования земельных участков, утвержденному приказом Министерства экономического развития Российской Федерации от 01.09.2014 № 540 «Об утверждении классификатора видов разрешенного использования земельных участков», - 13.3).

Заместитель председателя комиссии

А.Н. Юницына

Заключение о результатах общественных обсуждений проекта решения Главы муниципального образования «Город Архангельск» о предоставлении разрешения на отклонение от предельных параметров реконструкции индивидуального жилого дома на земельном участке, расположенном в Соломбальском территориальном округе г.Архангельска по улице Корабельной

от «30» августа 2018 г.

Общественные обсуждения по проекту решения Главы муниципального образования «Город Архангельск» о предоставлении разрешения на отклонение от предельных параметров реконструкции индивидуального жилого дома на земельном участке площадью 633 кв.м с кадастровым номером 29:22:020413:6, расположенном в Соломбальском территориальном округе г.Архангельска по ул.Корабельной: уменьшение отступа здания от границы земельного участка с южной стороны до 0 метров проводились в период с «13» августа 2018 года по «24» августа 2018 года.
Организатор общественных обсуждений: Комиссия по подготовке проекта правил землепользования и застройки.

В общественных обсуждениях приняло участие: 0 человек.
На основании протокола общественных обсуждений по проекту решения Главы муниципального образования «Город Архангельск» о предоставлении разрешения на отклонение от предельных параметров реконструкции индивидуального жилого дома на земельном участке, расположенном в Соломбальском территориальном округе г.Архангельска по улице Корабельной от 29 августа 2018 г. Комиссией по подготовке проекта Правил землепользования и застройки муниципального образования «Город Архангельск» подготовлены следующие рекомендации в отношении внесенных предложений и замечаний по указанному проекту:

1) от участников общественных обсуждений, постоянно проживающих на территории, в пределах которой проводятся общественные обсуждения

№ п/п	Инициатор	Содержание предложения (замечания)	Рекомендации организатора
1.	нет	замечаний и предложений не поступило	нет

2) от иных участников общественных обсуждений

№ п/п	Инициатор	Содержание предложения (замечания)	Рекомендации организатора
1.	нет	замечаний и предложений не поступило	нет

Выводы по результатам общественных обсуждений:
рекомендовать предоставить разрешение на отклонение от предельных параметров реконструкции индивидуального жилого дома на земельном участке площадью 633 кв.м с кадастровым номером 29:22:020413:6, расположенном в Соломбальском территориальном округе г.Архангельска по ул.Корабельной: уменьшение отступа здания от границы земельного участка с южной стороны до 0 метров.

Заместитель председателя
комиссии по подготовке проекта
Правил землепользования и застройки
МО «Город Архангельск»

А.Н. Юницына

Заключение о результатах общественных обсуждений проекта решения Главы муниципального образования «Город Архангельск» о предоставлении разрешения на отклонение от предельных параметров разрешенного строительства малоэтажного многоквартирного жилого дома на земельном участке, расположенном в Соломбальском территориальном округе г.Архангельска по ул.Маяковского

от «30» августа 2018 г.

Общественные обсуждения по проекту решения Главы муниципального образования «Город Архангельск» о предоставлении разрешения на отклонение от предельных параметров разрешенного строительства малоэтажного (трехэтажного) многоквартирного жилого дома на земельном участке площадью 860 кв.м с кадастровым номером 29:22:022538:24, расположенном в Соломбальском территориальном округе г.Архангельска по ул. Маяковского: уменьшение удельного размера площадки общего пользования (площадка для игр детей) до 0.

Организатор общественных обсуждений: Комиссия по подготовке проекта правил землепользования и застройки.

В общественных обсуждениях приняло участие: 0 человек.
На основании протокола общественных обсуждений по проекту решения Главы муниципального образования «Город Архангельск» о предоставлении разрешения на отклонение от предельных параметров разрешенного строительства малоэтажного многоквартирного жилого дома на земельном участке, расположенном в Соломбальском территориальном округе г.Архангельска по ул.Маяковского от 29 августа 2018 г. Комиссией по подготовке проекта Правил землепользования и застройки муниципального образования «Город Архангельск» подготовлены следующие рекомендации в отношении внесенных предложений и замечаний по указанному проекту:

1) от участников общественных обсуждений, постоянно проживающих на территории, в пределах которой проводятся общественные обсуждения

№ п/п	Инициатор	Содержание предложения (замечания)	Рекомендации организатора
1.	нет	замечаний и предложений не поступило	нет

2) от иных участников общественных обсуждений

№ п/п	Инициатор	Содержание предложения (замечания)	Рекомендации организатора
1.	нет	замечаний и предложений не поступило	нет

Выводы по результатам общественных обсуждений:
рекомендовать предоставить разрешение на отклонение от предельных параметров разрешенного строительства малоэтажного (трехэтажного) многоквартирного жилого дома на земельном участке площадью 860 кв.м с кадастровым номером 29:22:022538:24, расположенном в Соломбальском территориальном округе г.Архангельска по ул. Маяковского: уменьшение удельного размера площадки общего пользования (площадка для игр детей) до 0.

Заместитель председателя
комиссии по подготовке проекта
Правил землепользования и застройки
МО «Город Архангельск»

А.Н. Юницына

Заключение о результатах общественных обсуждений проекта решения Главы муниципального образования «Город Архангельск» о предоставлении разрешения на отклонение от предельных параметров реконструкции объекта гостиничного обслуживания на земельном участке, расположенном в Октябрьском территориальном округе г.Архангельска по ул. Садовой

от «30» августа 2018 г.

Общественные обсуждения по проекту решения Главы муниципального образования «Город Архангельск» о предоставлении разрешения на отклонение от предельных параметров реконструкции объекта гостиничного обслуживания (здание гостиницы) на земельном участке площадью 1473 кв.м с кадастровым номером 29:22:040732:6, расположенном в Октябрьском территориальном округе г.Архангельска по ул.Садовой:

размещение объекта гостиничного обслуживания (здание гостиницы) отдельно стоящим объектом капитального строительства, проводились в период с «13» августа 2018 года по «24» августа 2018 года.
Организатор общественных обсуждений: Комиссия по подготовке проекта правил землепользования и застройки.

В общественных обсуждениях приняло участие: 0 человек.
На основании протокола общественных обсуждений по проекту решения Главы муниципального образования «Город Архангельск» о предоставлении разрешения на отклонение от предельных параметров реконструкции объекта гостиничного обслуживания на земельном участке, расположенном в Октябрьском территориальном округе г.Архангельска по ул. Садовой от 29 августа 2018 г. Комиссией по подготовке проекта Правил землепользования и застройки муниципального образования «Город Архангельск» подготовлены следующие рекомендации в отношении внесенных предложений и замечаний по указанному проекту:

1) от участников общественных обсуждений, постоянно проживающих на территории, в пределах которой проводятся общественные обсуждения

№ п/п	Инициатор	Содержание предложения (замечания)	Рекомендации организатора
1.	нет	замечаний и предложений не поступило	нет

2) от иных участников общественных обсуждений

№ п/п	Инициатор	Содержание предложения (замечания)	Рекомендации организатора
1.	нет	замечаний и предложений не поступило	нет

Выводы по результатам общественных обсуждений:

рекомендовать предоставить разрешение на отклонение от предельных параметров реконструкции объекта гостиничного обслуживания (здание гостиницы) на земельном участке площадью 1473 кв.м. с кадастровым номером 29:22:040732:6, расположенном в Октябрьском территориальном округе г.Архангельска по ул.Садовой;

размещение объекта гостиничного обслуживания (здание гостиницы) отдельно стоящим объектом капитального строительства.

Заместитель председателя комиссии по подготовке проекта Правил землепользования и застройки МО «Город Архангельск»

А.Н. Юницына

Заключение о результатах общественных обсуждений проекта решения Главы муниципального образования «Город Архангельск» о предоставлении разрешения на отклонения от предельных параметров разрешенного строительства здания фондохранилища на земельном участке, расположенном в Ломоносовском территориальном округе г. Архангельска по проспекту Троицкому, между улицей Поморской и Театральным переулком

от «30» августа 2018 г.

Общественные обсуждения по проекту решения Главы муниципального образования «Город Архангельск» о предоставлении разрешения на отклонения от предельных параметров разрешенного строительства объекта «Здание фондохранилища Государственного учреждения культуры Архангельской области «Государственное музейное объединение «Художественная культура Русского Севера» на земельном участке площадью 1578 кв.м. с кадастровым номером 29:22:050519:70, расположенном в Ломоносовском территориальном округе г.Архангельска по проспекту Троицкому, между улицей Поморской и Театральным переулком:

увеличение процента застройки в границах земельного участка до 85;
уменьшение отступа здания от границ земельного участка со стороны проспекта Троицкий, Театрального переулка, набережной Северной Двины, улицы Поморской до 0 метров;
уменьшение отступа здания от красной линии до 0 метров;
уменьшение количества машино-мест для хранения индивидуального транспорта до 0;
уменьшение доли озелененной территории в границах земельного участка до 0,5 процентов. проводились в период с «13» августа 2018 года по «24» августа 2018 года.

Организатор общественных обсуждений: Комиссия по подготовке проекта правил землепользования и застройки.

В общественных обсуждениях приняло участие: 0 человек.

На основании протокола общественных обсуждений по проекту решения Главы муниципального образования «Город Архангельск» о предоставлении разрешения на отклонения от предельных параметров разрешенного строительства здания фондохранилища на земельном участке, расположенном в Ломоносовском территориальном округе г. Архангельска по проспекту Троицкому, между улицей Поморской и Театральным переулком от 29 августа 2018 г. Комиссией по подготовке проекта Правил землепользования и застройки муниципального образования «Город Архангельск» подготовлены следующие рекомендации в отношении внесенных предложений и замечаний по указанному проекту:

1) от участников общественных обсуждений, постоянно проживающих на территории, в пределах которой проводятся общественные обсуждения

№ п/п	Инициатор	Содержание предложения (замечания)	Рекомендации организатора
1.	нет	замечаний и предложений не поступило	нет

2) от иных участников общественных обсуждений

№ п/п	Инициатор	Содержание предложения (замечания)	Рекомендации организатора
1.	нет	замечаний и предложений не поступило	нет

Выводы по результатам общественных обсуждений:

рекомендовать предоставить разрешение на отклонения от предельных параметров разрешенного строительства объекта «Здание фондохранилища Государственного учреждения культуры Архангельской области «Государственное музейное объединение «Художественная культура Русского Севера» на земельном участке площадью 1578 кв.м. с кадастровым номером 29:22:050519:70, расположенном в Ломоносовском территориальном округе г.Архангельска по проспекту Троицкому, между улицей Поморской и Театральным переулком:

уменьшение отступа здания от границ земельного участка со стороны проспекта Троицкий, Театрального переулка, улицы Поморской до 0 метров;
уменьшение отступа здания от красной линии до 0 метров;
уменьшение количества машино-мест для хранения индивидуального транспорта до 0;
уменьшение доли озелененной территории в границах земельного участка до 0,5 процентов.

Рекомендовать отказать в предоставлении разрешения на отклонения от предельных параметров разрешенного строительства объекта «Здание фондохранилища Государственного учреждения культуры Архангельской области «Государственное музейное объединение «Художественная культура Русского Севера» на земельном участке площадью 1578 кв.м. с кадастровым номером 29:22:050519:70, расположенном в Ломоносовском территориальном округе г.Архангельска по проспекту Троицкому, между улицей Поморской и Театральным переулком:

увеличение процента застройки в границах земельного участка до 85;
уменьшение отступа здания от границ земельного участка со стороны набережной Северной Двины до 0 метров,
в связи с частичным размещением здания и благоустройства территории в зоне выявленного объекта археологического наследия «Участок культурного слоя исторического поселения город Архангельск в границах красной линии застройки улиц: наб.Северной Двины, ул.Поморская, просп. Троицкий, пер. Театральный», XVIII – начало XX вв.

Заместитель председателя комиссии по подготовке проекта Правил землепользования и застройки МО «Город Архангельск»

А.Н.Юницына

Заключение о результатах общественных обсуждений проекта решения Главы муниципального образования «Город Архангельск» о предоставлении разрешения на отклонения от предельных параметров разрешенного строительства здания общественного назначения (предприятия общественного питания, торговли, офисные помещения) на земельном участке, расположенном в Октябрьском территориальном округе г.Архангельска по ул. Нагорной

от «30» августа 2018 г.

Общественные обсуждения по проекту решения Главы муниципального образования «Город Архангельск» о предоставлении разрешения на отклонения от предельных параметров разрешенного строительства здания общественного назначения (предприятия общественного питания, торговли, офисные помещения) на земельном участке, расположенном в Октябрьском территориальном округе г. Архангельска по ул.Нагорной:

размещение 155 машино-мест за пределами земельного участка:
78 машино-мест на земельном участке с кадастровым номером 29:22:040610:63 площадью 1937 кв.м,
31 машино-место на земельном участке с кадастровым номером 29:22:040610:819 площадью 4343 кв.м,
46 машино-мест на части земельного участка с кадастровым номером 29:22:000000:56 площадью 1306 кв.м,
проводились в период с «13» августа 2018 года по «24» августа 2018 года.

Организатор общественных обсуждений: Комиссия по подготовке проекта правил землепользования и застройки.

В общественных обсуждениях приняло участие: 0 человек.

На основании протокола общественных обсуждений по проекту решения Главы муниципального образования «Город Архангельск» о предоставлении разрешения на отклонения от предельных параметров разрешенного строительства здания общественного назначения (предприятия общественного питания, торговли, офисные помещения) на земельном участке, расположенном в Октябрьском территориальном округе г. Архангельска по ул. Нагорной от 29 августа 2018 г. Комиссией по подготовке проекта Правил землепользования и застройки муниципального образования «Город Архангельск» подготовлены следующие рекомендации в отношении внесенных предложений и замечаний по указанному проекту:

1) от участников общественных обсуждений, постоянно проживающих на территории, в пределах которой проводятся общественные обсуждения

№ п/п	Инициатор	Содержание предложения (замечания)	Рекомендации организатора
1.	нет	замечаний и предложений не поступило	нет

2) от иных участников общественных обсуждений

№ п/п	Инициатор	Содержание предложения (замечания)	Рекомендации организатора
1.	нет	замечаний и предложений не поступило	нет

Выводы по результатам общественных обсуждений:

рекомендовать отказать в предоставлении разрешения на отклонения от предельных параметров разрешенного строительства здания общественного назначения (предприятия общественного питания, торговли, офисные помещения) на земельном участке площадью 4179 кв.м. с кадастровым номером 29:22:040610:619, расположенном в Октябрьском территориальном округе г.Архангельска по ул.Нагорной:

размещение 155 машино-мест за пределами земельного участка:
78 машино-мест на земельном участке с кадастровым номером 29:22:040610:63 площадью 1937 кв.м,
31 машино-место на земельном участке с кадастровым номером 29:22:040610:819 площадью 4343 кв.м,
46 машино-мест на части земельного участка с кадастровым номером 29:22:000000:56 площадью 1306 кв.м,

в связи с несоблюдением требований «СП 113.13330.2012. Свод правил. Стоянки автомобилей. Актуализированная редакция СНиП 21-02-99» (утв. Приказом Минрегиона России от 29.12.2011 № 635/9) (ред. от 17.04.2015), «СП 42.13330.2011. Свод правил. Градостроительство. Планировка и застройка городских и сельских поселений. Актуализированная редакция СНиП 2.07.01-89*» (утв. Приказом Минрегиона РФ от 28.12.2010 № 820).

Заместитель председателя комиссии по подготовке проекта Правил землепользования и застройки МО «Город Архангельск»

А.Н. Юницына

Заключение о результатах общественных обсуждений проекта решения Главы муниципального образования «Город Архангельск» о предоставлении разрешения на отклонения от предельных параметров реконструкции здания бани на земельном участке, расположенном в Северном территориальном округе г.Архангельска по ул. Кировской

от «30» августа 2018 г.

Общественные обсуждения по проекту решения Главы муниципального образования «Город Архангельск» о предоставлении разрешения на отклонения от предельных параметров реконструкции здания бани на земельном участке площадью 1099 кв.м. с кадастровым номером 29:22:031015:10, расположенном в Северном территориальном округе г.Архангельска по ул.Кировской:

размещение объекта (здание бани) отдельно стоящим объектом капитального строительства;
увеличение процента застройки в пределах границ земельного участка до 71,4;
уменьшение отступа здания от границ земельного участка с северной и западной сторон до 0 метров;
размещение 20 машино-мест за пределами земельного участка, с северо-западной стороны от земельного участка с кадастровым номером 29:22:031015:10;
уменьшение доли озелененной территории в границах земельного участка до 10,5 процентов. проводились в период с «13» августа 2018 года по «24» августа 2018 года.

Организатор общественных обсуждений: Комиссия по подготовке проекта правил землепользования и застройки.

В общественных обсуждениях приняло участие: 0 человек.

На основании протокола общественных обсуждений по проекту решения Главы муниципального образования «Город Архангельск» О предоставлении разрешения на отклонения от предельных параметров реконструкции здания бани на земельном участке, расположенном в Северном территориальном округе г.Архангельска по ул. Кировской от 29 августа 2018 г. Комиссией по подготовке проекта Правил землепользования и застройки муниципального образования «Город Архангельск» подготовлены следующие рекомендации в отношении внесенных предложений и замечаний по указанному проекту:

1) от участников общественных обсуждений, постоянно проживающих на территории, в пределах которой проводятся общественные обсуждения

№ п/п	Инициатор	Содержание предложения (замечания)	Рекомендации организатора
1.	нет	замечаний и предложений не поступило	нет

2) от иных участников общественных обсуждений

№ п/п	Инициатор	Содержание предложения (замечания)	Рекомендации организатора
1.	нет	замечаний и предложений не поступило	нет

Выводы по результатам общественных обсуждений:

рекомендовать отказать в предоставлении разрешения на отклонения от предельных параметров реконструкции здания бани на земельном участке площадью 1099 кв.м. с кадастровым номером 29:22:031015:10, расположенном в Северном территориальном округе г. Архангельска по ул.Кировской:
размещение объекта (здание бани) отдельно стоящим объектом капитального строительства;
увеличение процента застройки в пределах границ земельного участка до 71,4;
уменьшение отступа здания от границ земельного участка с северной и западной сторон до 0 метров;
размещение 20 машино-мест за пределами земельного участка, с северо-западной стороны от земельного участка с кадастровым номером 29:22:031015:10;
уменьшение доли озелененной территории в границах земельного участка до 10,5 процентов, в связи с несоответствием схемы планировочной организации земельного участка проекту планировки Северного района муниципального образования «Город Архангельск», утвержденному распоряжением мэра города Архангельска от 27 февраля 2015 г. № 516р (с изменениями).

Заместитель председателя комиссии по подготовке проекта Правил землепользования и застройки МО «Город Архангельск»

А.Н. Юницына

Итоговый документ публичных слушаний по обсуждению документации по планировке территории для размещения линейного объекта «Участок транспортной развязки в разных уровнях на пересечении ул.Смольный Буян и пр.Обводный канал в муниципальном образовании «Город Архангельск»

г. Архангельск

«30» августа 2018 года

Участники публичных слушаний по обсуждению документации по планировке территории для размещения линейного объекта «Участок транспортной развязки в разных уровнях на пересечении ул.Смольный Буян и пр.Обводный канал в муниципальном образовании «Город Архангельск», **о т м е ч а ю т:**

1. Публичные слушания по обсуждению документации по планировке территории для размещения линейного объекта «Участок транспортной развязки в разных уровнях на пересечении ул.Смольный Буян и пр.Обводный канал в муниципальном образовании «Город Архангельск» проведены на основании распоряжения Главы муниципального образования «Город Архангельск» от 29.06.2018 № 1942р и в соответствии с Положением о публичных слушаниях на территории муниципального образования «Город Архангельск», утвержденным решением Архангельского городского Совета депутатов от 01.09.2005 № 36 (с изменениями) (далее – Положение).

2. Формы оповещения о проведении публичных слушаний – газета «Архангельск – город воинской славы» от 27 июля 2018 года № 56, официальный интернет-портал муниципального образования «Город Архангельск».

3. В ходе публичных слушаний представлена и обсуждена документация по планировке территории для размещения линейного объекта «Участок транспортной развязки в разных уровнях на пересечении ул.Смольный Буян и пр.Обводный канал в муниципальном образовании «Город Архангельск».

4. В соответствии с Положением Комиссия по подготовке проекта Правил землепользования и застройки муниципального образования «Город Архангельск» включает в итоговый документ в виде приложения к нему предложения и поправки к документации по планировке территории для размещения линейного объекта «Участок транспортной развязки в разных уровнях на пересечении ул.Смольный Буян и пр.Обводный канал в муниципальном образовании «Город Архангельск», поданные в установленном порядке.

Участники публичных слушаний **р е ш и л и:**

1. Одобрить документацию по планировке территории для размещения линейного объекта «Участок транспортной развязки в разных уровнях на пересечении ул.Смольный Буян и пр.Обводный канал в муниципальном образовании «Город Архангельск».

2. Комиссии по подготовке проекта Правил землепользования и застройки муниципального образования «Город Архангельск» рассмотреть замечания и предложения, поданные в установленном порядке.

3. Рекомендовать департаменту градостроительства Администрации муниципального образования «Город Архангельск» учесть в документации по планировке территории для размещения линей-

ного объекта «Участок транспортной развязки в разных уровнях на пересечении ул. Смольный Буян и пр. Обводный канал в муниципальном образовании «Город Архангельск» предложения по решению Комиссии, принятому большинством голосов членов Комиссии, присутствующих на заседании.

4. В целях доведения до всеобщего сведения информации о принятых решениях настоящего итогового документа, а также приложения к нему подлежат опубликованию в газете «Архангельск – город воинской славы» и на официальном интернет-портале муниципального образования «Город Архангельск».

Приложение
к итоговому документу

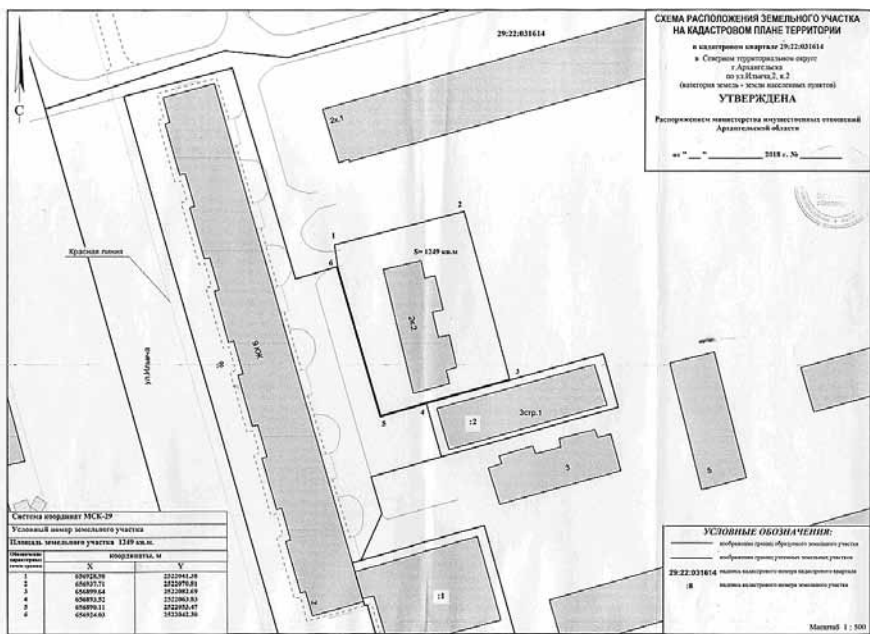
Предложения к документации по планировке территории для размещения линейного объекта «Участок транспортной развязки в разных уровнях на пересечении ул. Смольный Буян и пр. Обводный канал в муниципальном образовании «Город Архангельск»

№ п/п	Инициатор	Предложение	Решение комиссии
1	АО "Институт "Новгородстрой-проект"	Уточнить проектное решение в части размещения пешеходного тротуара вдоль ул. Смольный Буян (нечетная сторона) от пр. Обводный канал до ул. Розы Шаниной	Рекомендовать учесть данное предложение. Приняли единогласно.

Сообщение о планируемом изъятии земельного участка для муниципальных нужд по адресу: г. Архангельск, ул. Ильича, д. 2, корп. 2

1. Цель изъятия земельного участка для муниципальных нужд – изъятие земельного участка в связи с признанием многоквартирного жилого дома № 2 корпус № 2 по ул. Ильича в г. Архангельске аварийным и подлежащим сносу.

2. Адрес месторасположения земельного участка: г. Архангельск, ул. Ильича, д. 2, корп. 2. Данный земельный участок расположен в кадастровом квартале 29:22:031614. Утвержденная схема расположения земельного участка:



На данном земельном участке расположены следующие объекты недвижимости:

- ул. Ильича, д. 2, корп. 2, кв. 2, кадастровый номер 29:22:031614:114;
- ул. Ильича, д. 2, корп. 2, кв. 3, кадастровый номер 29:22:031614:117;
- ул. Ильича, д. 2, корп. 2, кв. 4, комната, кадастровый номер 29:22:031614:789.

3. Получить информацию о предполагаемом изъятии земельного участка, указанного в п. 1 настоящего сообщения, и расположенных на нем объектов недвижимого имущества для муниципальных нужд, а также подать заявления об учете прав на земельный участок и иные объекты недвижимого имущества, заинтересованные лица могут по адресу: г. Архангельск, пл. В.И. Ленина, д. 5, каб. 518а, тел.(8182) 607-468. Заявление на подачу информации может быть подано заинтересованными лицами в течение 60 дней с момента опубликования настоящего сообщения.

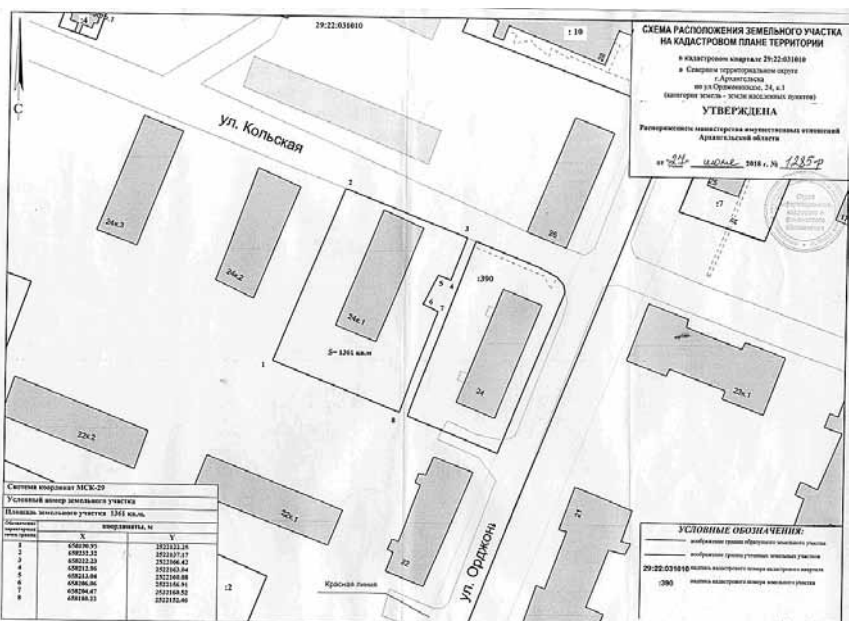
4. Официальный сайт Администрации муниципального образования «Город Архангельск», где размещено настоящее сообщение - www.arhcity.ru. Также настоящее сообщение размещено на информационном стенде у каб. 423, расположенном по адресу: г. Архангельск, пл. В.И. Ленина, д. 5.

5. Уполномоченный орган местного самоуправления, осуществляющий выявление лиц, земельный участок которых подлежит изъятию для муниципальных нужд – Администрация муниципального образования «Город Архангельск» в лице департамента муниципального имущества Администрации муниципального образования «Город Архангельск».

Сообщение о планируемом изъятии земельного участка для муниципальных нужд по адресу: г. Архангельск, ул. Орджоникидзе, д. 24, корп. 1

1. Цель изъятия земельного участка для муниципальных нужд – изъятие земельного участка в связи с признанием многоквартирного жилого дома № 24 корпус № 1 по ул. Орджоникидзе в г. Архангельске аварийным и подлежащим сносу.

2. Адрес месторасположения земельного участка: г. Архангельск, ул. Орджоникидзе, д. 24, корп. 1. Данный земельный участок расположен в кадастровом квартале 29:22:031010. Утвержденная схема расположения земельного участка:



На данном земельном участке расположены следующие объекты недвижимости:
ул. Орджоникидзе, д. 24, корп. 1, кв. 1, кадастровый номер 29:22:031010:349;
ул. Орджоникидзе, д. 24, корп. 1, кв. 2, кадастровый номер 29:22:031010:350;

ул. Орджоникидзе, д. 24, корп. 1, кв. 3, кадастровый номер 29:22:031010:351;
ул. Орджоникидзе, д. 24, корп. 1, кв. 4, кадастровый номер 29:22:031010:352.

3. Получить информацию о предполагаемом изъятии земельного участка, указанного в п. 1 настоящего сообщения, и расположенных на нем объектов недвижимого имущества для муниципальных нужд, а также подать заявления об учете прав на земельный участок и иные объекты недвижимого имущества, заинтересованные лица могут по адресу: г. Архангельск, пл. В.И. Ленина, д. 5, каб. 518а, тел.(8182) 607-468. Заявление на подачу информации может быть подано заинтересованными лицами в течение 60 дней с момента опубликования настоящего сообщения.

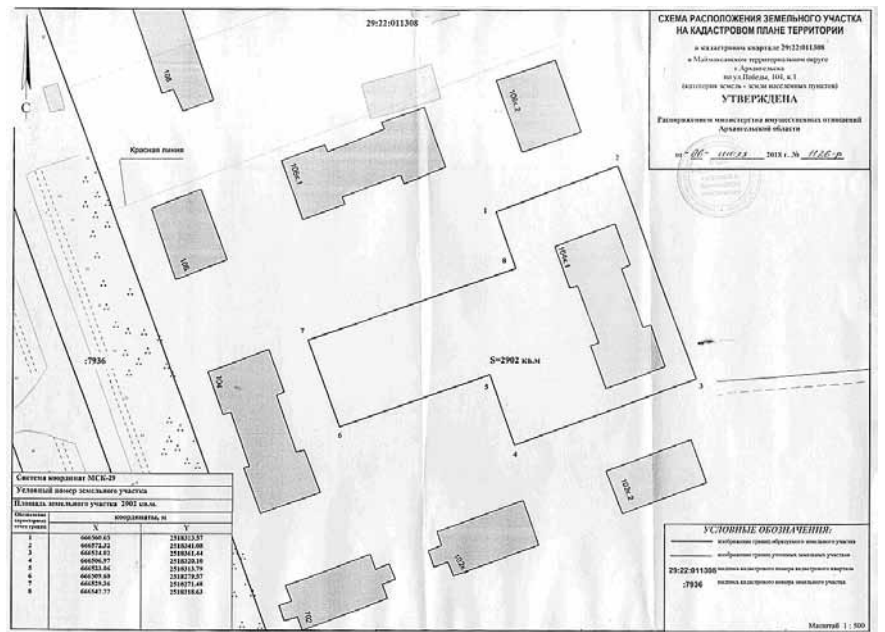
4. Официальный сайт Администрации муниципального образования «Город Архангельск», где размещено настоящее сообщение - www.arhcity.ru. Также настоящее сообщение размещено на информационном стенде у каб. 423, расположенном по адресу: г. Архангельск, пл. В.И. Ленина, д. 5.

5. Уполномоченный орган местного самоуправления, осуществляющий выявление лиц, земельный участок которых подлежит изъятию для муниципальных нужд – Администрация муниципального образования «Город Архангельск» в лице департамента муниципального имущества Администрации муниципального образования «Город Архангельск».

Сообщение о планируемом изъятии земельного участка для муниципальных нужд по адресу: г. Архангельск, ул. Победы, д. 104, корп. 1

1. Цель изъятия земельного участка для муниципальных нужд – изъятие земельного участка в связи с признанием многоквартирного жилого дома № 104 корпус № 1 по ул. Победы в г. Архангельске аварийным и подлежащим сносу.

2. Адрес месторасположения земельного участка: г. Архангельск, ул. Победы, д. 104, корп. 1. Данный земельный участок расположен в кадастровом квартале 29:22:011308. Утвержденная схема расположения земельного участка:



На данном земельном участке расположены следующие объекты недвижимости:

- ул. Победы, д. 104, корп. 1, кв. 1, кадастровый номер 29:22:011308:546;
- ул. Победы, д. 104, корп. 1, кв. 5, кадастровый номер 29:22:011308:553;
- ул. Победы, д. 104, корп. 1, кв. 7, комната, кадастровый номер 29:22:011308:1213;
- ул. Победы, д. 104, корп. 1, кв. 10, кадастровый номер 29:22:011308:555.

3. Получить информацию о предполагаемом изъятии земельного участка, указанного в п. 1 настоящего сообщения, и расположенных на нем объектов недвижимого имущества для муниципальных нужд, а также подать заявления об учете прав на земельный участок и иные объекты недвижимого имущества, заинтересованные лица могут по адресу: г. Архангельск, пл. В.И. Ленина, д. 5, каб. 518а, тел.(8182) 607-468. Заявление на подачу информации может быть подано заинтересованными лицами в течение 60 дней с момента опубликования настоящего сообщения.

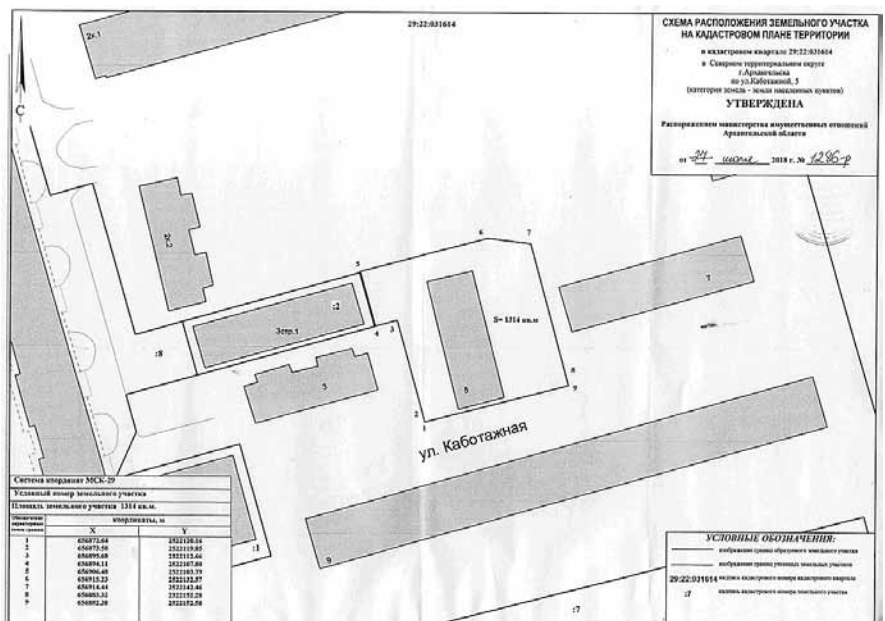
4. Официальный сайт Администрации муниципального образования «Город Архангельск», где размещено настоящее сообщение - www.arhcity.ru. Также настоящее сообщение размещено на информационном стенде у каб. 423, расположенном по адресу: г. Архангельск, пл. В.И. Ленина, д. 5.

5. Уполномоченный орган местного самоуправления, осуществляющий выявление лиц, земельный участок которых подлежит изъятию для муниципальных нужд – Администрация муниципального образования «Город Архангельск» в лице департамента муниципального имущества Администрации муниципального образования «Город Архангельск».

Сообщение о планируемом изъятии земельного участка для муниципальных нужд по адресу: г. Архангельск, ул. Каботажная, д. 5

1. Цель изъятия земельного участка для муниципальных нужд – изъятие земельного участка в связи с признанием многоквартирного жилого дома № 5 по ул. Каботажная в г. Архангельске аварийным и подлежащим сносу.

2. Адрес месторасположения земельного участка: г. Архангельск, ул. Каботажная, д. 5. Данный земельный участок расположен в кадастровом квартале 29:22:031614. Утвержденная схема расположения земельного участка:



На данном земельном участке расположены следующие объекты недвижимости:

- ул. Каботажная, д. 5, кв. 1, кадастровый номер 29:22:031614:651;
- ул. Каботажная, д. 5, кв. 3, кадастровый номер 29:22:031614:655.

3. Получить информацию о предполагаемом изъятии земельного участка, указанного в п. 1 настоящего сообщения, и расположенных на нем объектов недвижимого имущества для муниципальных нужд, а также подать заявления об учете прав на земельный участок и иные объекты недвижимого имущества, заинтересованные лица могут по адресу: г. Архангельск, пл. В.И. Ленина, д. 5, каб. 518а, тел.(8182) 607-468. Заявление на подачу информации может быть подано заинтересованными лицами в течение 60 дней с момента опубликования настоящего сообщения.

4. Официальный сайт Администрации муниципального образования «Город Архангельск», где размещено настоящее сообщение - www.arhcity.ru. Также настоящее сообщение размещено на информационном стенде у каб. 423, расположенном по адресу: г. Архангельск, пл. В.И. Ленина, д. 5.

5. Уполномоченный орган местного самоуправления, осуществляющий выявление лиц, земельный участок которых подлежит изъятию для муниципальных нужд – Администрация муниципального образования «Город Архангельск» в лице департамента муниципального имущества Администрации муниципального образования «Город Архангельск».

Сообщение о планируемом изъятии земельного участка для муниципальных нужд по адресу: г. Архангельск, ул. Самойло, д. 3

1. Цель изъятия земельного участка для муниципальных нужд – изъятие земельного участка в связи с признанием многоквартирного жилого дома № 3 по ул. Самойло в г. Архангельске аварийным и подлежащим сносу.

2. Кадастровый номер земельного участка 29:22:040718:37, адрес месторасположения: г. Архангельск, ул. Самойло, д. 3. На данном земельном участке расположены следующие объекты недвижимости:

ул. Самойло, д. 3, кв. 1, кадастровый номер 29:22:040718:851;
ул. Самойло, д. 3, кв. 2, кадастровый номер 29:22:040718:853;
ул. Самойло, д. 3, кв. 6, кадастровый номер 29:22:040718:854;
ул. Самойло, д. 3, кв. 7, кадастровый номер 29:22:040718:856;
ул. Самойло, д. 3, кв. 8, кадастровый номер 29:22:040718:857.

3. Получить информацию о предполагаемом изъятии земельного участка, указанного в п. 1 настоящего сообщения, и расположенных на нем объектов недвижимого имущества для муниципальных нужд, а также подать заявления об учете прав на земельный участок и иные объекты недвижимого имущества, заинтересованные лица могут по адресу: г. Архангельск, пл. В.И. Ленина, д. 5, каб. 518а, тел. (8182) 607-468. Заявление на подачу информации может быть подано заинтересованными лицами в течение 60 дней с момента опубликования настоящего сообщения.

4. Официальный сайт Администрации муниципального образования «Город Архангельск», где размещено настоящее сообщение - www.arhcity.ru. Также настоящее сообщение размещено на информационном стенде, расположенном по адресу: г. Архангельск, пл. В.И. Ленина, д. 5, каб. 423.

5. Уполномоченный орган местного самоуправления, осуществляющий выявление лиц, земельный участок которых подлежит изъятию для муниципальных нужд – Администрация муниципального образования «Город Архангельск» в лице департамента муниципального имущества Администрации муниципального образования «Город Архангельск».

СВЕДЕНИЯ

о поступлении и расходовании средств избирательных фондов кандидатов, избирательных объединений, подлежащие обязательному опубликованию

(составлены на основании данных Сбербанка России)

По состоянию на «04» сентября 2018 года

ВЫБОРЫ ДЕПУТАТОВ АРХАНГЕЛЬСКОЙ ГОРОДСКОЙ ДУМЫ ДВАДЦАТЬ СЕДЬМОГО СОЗЫВА

наименование избирательной кампании

форма № 5

№ п/п	Фамилия, имя и отчество кандидата, наименование избирательного объединения, инициативной группы по проведению референдума, иной группы участников референдума	Поступило средств					Израсходовано средств (финансовые операции по расходованию средств)		Возвращено средств: в фонд (+), из фонда (-), в руб.			Остаток
		всего	из них:			сумма	за период	сумма (±)	в том числе:			
			от юридических лиц, внесших пожертвования	от граждан, внесших пожертвования, в том числе собственные средства	сумма				кол-во граждан	наименование (от кого, кому произведен возврат)	основание возврата	
3	4	5	6	7	8	9	10	11	12	13		
1	Региональное отделение ВСЕРОССИЙСКОЙ ПОЛИТИЧЕСКОЙ ПАРТИИ "РОДИНА" в Архангельской области	2 000 000,00	2 000 000,00	ПАРТИЯ "РОДИНА"	-	-	1 957 924,09	20.07.2018-04.09.2018	30 000,00	ООО "ИЗДАТЕЛЬСКИЙ ЦЕНТР АЗ+"	Возврат ошибочно перечисленных средств	72 075,91
2	Архангельское региональное отделение Политической партии ЛДПР - Либерально-демократической партии России	1 500 000,00	1 500 000,00	ЛДПР	-	-	1 186 412,71	16.07.2018-04.09.2018	35 800,00	ИП Калыгин Сергей Петрович	Возврат ошибочно перечисленных средств	426 247,29
									26 800,00	ООО "Типография "Правда Севера"	Возврат ошибочно перечисленных средств	
									50 060,00	ООО "Принт Лайн"	Возврат ошибочно перечисленных средств	
3	АРХАНГЕЛЬСКОЕ ОБЛАСТНОЕ ОТДЕЛЕНИЕ Политической партии КОММУНИСТИЧЕСКАЯ ПАРТИЯ КОММУНИСТЫ РОССИИ	4 000,00	2 000,00	Политическая партия КОММУНИСТИЧЕСКАЯ ПАРТИЯ КОММУНИСТЫ РОССИИ	2 000,00	1	2 000,00	13.07.2018-04.09.2018	2 000,00	Бюджет МО "Город Архангельск"	Анонимное пожертвование	-
4	Архангельское региональное отделение Политической партии "Российская объединенная демократическая партия "ЯБЛОКО"	749 680,00	749 180,00	Партия "ЯБЛОКО"	500,00	1	475 740,00	03.07.2018-04.09.2018	4 120,00	Петелин Данил Михайлович	Возврат в связи с невозможностью идентификации получателя	278 060,00
5	Архангельское местное отделение Всероссийской политической партии "ЕДИНАЯ РОССИЯ"	2 752 490,00	450 000,00	АРХАНГЕЛЬСКОЕ РЕГИОНАЛЬНОЕ ОТДЕЛЕНИЕ ПАРТИИ "ЕДИНАЯ РОССИЯ"	362 390,00	9	2 480 010,00	23.07.2018-04.09.2018	45 000,00	ООО "АРХАРЕНДА"	Возврат пожертвования, внесенного с нарушением требований законодательства	182 480,00
	450 000,00	ООО "АЭСБ"										
	450 000,00	ООО "ЗМ-ИНВЕСТ"										
	450 000,00	ООО "ТРОЯН"										
	45 000,00	ООО "АРКТУР"										
	50 100,00	ООО "АРТСТРОЙ С"										
	45 000,00	ООО "ИННОВАЦИОННЫЙ СЕРВИС"										
	45 000,00	ООО "ИННОВАЦИОННЫЙ СЕРВИС"	Возврат пожертвования, внесенного с нарушением требований законодательства									
6	Региональное отделение Политической партии СПРАВЕДЛИВАЯ РОССИЯ в Архангельской области	87 000,00	60 260,00	ООО "Шик Проф"	-	-	87 000,00	16.07.2018-04.09.2018	-	-	-	-
			26 740,00	ООО "Супермаг"	-	-						

Председатель ИЗБИРАТЕЛЬНОЙ КОМИССИИ МУНИЦИПАЛЬНОГО ОБРАЗОВАНИЯ «ГОРОД АРХАНГЕЛЬСК

Александр Александрович КУЗНЕЦОВ

СВЕДЕНИЯ

о поступлении и расходовании средств избирательных фондов кандидатов, избирательных объединений, подлежащие обязательному опубликованию

(составлены на основании данных Сбербанка России)

По состоянию на «04» сентября 2018 года

ВЫБОРЫ ДЕПУТАТОВ АРХАНГЕЛЬСКОЙ ГОРОДСКОЙ ДУМЫ ДВАДЦАТЬ СЕДЬМОГО СОЗЫВА

наименование избирательной кампании

Форма № 6

№ п/п	Фамилия, имя и отчество кандидата, наименование избирательного объединения	Поступило средств			Израсходовано средств (руб. коп.)
		всего	из них:		
			от юридических лиц, внесших пожертвования в сумме, составляющей более 60 % от предельного размера такого пожертвования	от граждан, внесших пожертвования, в том числе собственные средства	
1	2	3	4	5	6

1	Региональное отделение ВСЕРОССИЙСКОЙ ПОЛИТИЧЕСКОЙ ПАРТИИ "РОДИНА" в Архангельской области	2 000 000,00	-	-	1 927 924,09
2	Архангельское региональное отделение Политической партии ЛДПР - Либерально-демократической партии России	1 500 000,00	-	-	1 073 752,71
3	АРХАНГЕЛЬСКОЕ ОБЛАСТНОЕ ОТДЕЛЕНИЕ Политической партии КОММУНИСТИЧЕСКАЯ ПАРТИЯ КОММУНИСТЫ РОССИИ	2 000,00	-	-	2 000,00
4	Архангельское региональное отделение Политической партии "Российская объединенная демократическая партия "ЯБЛОКО"	749 680,00	-	-	471 620,00

5	Архангельское местное отделение Всероссийской политической партии "ЕДИНАЯ РОССИЯ"	2 662 490,00	450 000,00	АРХАНГЕЛЬСКОЕ РЕГИОНАЛЬНОЕ ОТДЕЛЕНИЕ ПАРТИИ "ЕДИНАЯ РОССИЯ"	2 480 010,00
			450 000,00	ООО "АРХАРЕНДА"	
			450 000,00	ООО "АЭСБ"	
			450 000,00	ООО "ЗМ-ИНВЕСТ"	
			450 000,00	ООО "ТРОЯН"	
6	Архангельское городское отделение политической партии "КОММУНИСТИЧЕСКАЯ ПАРТИЯ РОССИЙСКОЙ ФЕДЕРАЦИИ"	-	-	-	-
7	Региональное отделение Политической партии СПРАВЕДЛИВАЯ РОССИЯ в Архангельской области	87 000,00	-	-	87 000,00

Председатель ИЗБИРАТЕЛЬНОЙ КОМИССИИ
МУНИЦИПАЛЬНОГО ОБРАЗОВАНИЯ
«ГОРОД АРХАНГЕЛЬСК

Александр Александрович КУЗНЕЦОВ

№ п/п	Избирательное объединение	Количество граждан, внесших в избирательный фонд пожертвование в сумме, превышающей 20 тысяч рублей
1	Региональное отделение ВСЕРОССИЙСКОЙ ПОЛИТИЧЕСКОЙ ПАРТИИ "РОДИНА" в Архангельской области	-
2	Архангельское региональное отделение Политической партии ЛДПР - Либерально-демократической партии России	-
3	АРХАНГЕЛЬСКОЕ ОБЛАСТНОЕ ОТДЕЛЕНИЕ Политической партии КОММУНИСТИЧЕСКАЯ ПАРТИЯ КОММУНИСТЫ РОССИИ	-
4	Архангельское региональное отделение Политической партии "Российская объединенная демократическая партия "ЯБЛОКО"	-
5	Архангельское местное отделение Всероссийской политической партии "ЕДИНАЯ РОССИЯ"	7
6	Архангельское городское отделение политической партии "КОММУНИСТИЧЕСКАЯ ПАРТИЯ РОССИЙСКОЙ ФЕДЕРАЦИИ"	-
7	Региональное отделение Политической партии СПРАВЕДЛИВАЯ РОССИЯ в Архангельской области	-

Председатель ИЗБИРАТЕЛЬНОЙ КОМИССИИ
МУНИЦИПАЛЬНОГО ОБРАЗОВАНИЯ
«ГОРОД АРХАНГЕЛЬСК

Александр Александрович КУЗНЕЦОВ

СВЕДЕНИЯ О КОЛИЧЕСТВЕ ГРАЖДАН, ВНЕСШИХ
В ИЗБИРАТЕЛЬНЫЕ ФОНДЫ ИЗБИРАТЕЛЬНЫХ ОБЪЕДИНЕНИЙ
ДОБРОВОЛЬНЫЕ ПОЖЕРТВОВАНИЯ В СУММЕ, ПРЕВЫШАЮЩЕЙ 20 ТЫСЯЧ РУБЛЕЙ.

ФИНАНСОВЫЕ ОПЕРАЦИИ ПО РАСХОДОВАНИЮ СРЕДСТВ ИЗ ИЗБИРАТЕЛЬНЫХ ФОНДОВ ИЗБИРАТЕЛЬНЫХ ОБЪЕДИНЕНИЙ, РАЗМЕР КОТОРЫХ ПРЕВЫШАЕТ 50 ТЫСЯЧ РУБЛЕЙ.

Избирательный счет	Владелец фонда	Платежное поручение	Дата	Сумма, руб.	Получатель средств	Финансовая операция по расходованию средств (назначение платежа)
40704810204000000108	Региональное отделение ВСЕРОССИЙСКОЙ ПОЛИТИЧЕСКОЙ ПАРТИИ "РОДИНА" в Архангельской области	1	07.08.2018	60 000,00	ОАО "АРХСТРОЙ"	Оплата по договору аренды по сч. N 481 от 09.07.2018 года
		807701	09.08.2018	100 000,00	Региональное отделение ВСЕРОССИЙСКОЙ ПОЛИТИЧЕСКОЙ ПАРТИИ "РОДИНА" в Архангельской области	Выдачи на заработную плату и выплаты социального характера
		807702	10.08.2018	200 000,00	Региональное отделение ВСЕРОССИЙСКОЙ ПОЛИТИЧЕСКОЙ ПАРТИИ "РОДИНА" в Архангельской области	Выдачи на заработную плату и выплаты социального характера
		5	13.08.2018	57 624,09	ОАО "АРХСТРОЙ"	Оплата по договору аренды по сч. N 481 от 09.07.2018 года
		807703	13.08.2018	200 000,00	Региональное отделение ВСЕРОССИЙСКОЙ ПОЛИТИЧЕСКОЙ ПАРТИИ "РОДИНА" в Архангельской области	Выдачи на заработную плату и выплаты социального характера
		8	14.08.2018	100 000,00	Черёмухин Роман Валентинович	Оплата по договору от 01.08.2018 г. консультирование по вопросам организации агитационной деятельности Заказчика.
		807704	14.08.2018	200 000,00	Региональное отделение ВСЕРОССИЙСКОЙ ПОЛИТИЧЕСКОЙ ПАРТИИ "РОДИНА" в Архангельской области	Выдачи на заработную плату и выплаты социального характера
		807705	15.08.2018	400 000,00	Региональное отделение ВСЕРОССИЙСКОЙ ПОЛИТИЧЕСКОЙ ПАРТИИ "РОДИНА" в Архангельской области	Выдачи на заработную плату и выплаты социального характера
		9	17.08.2018	65 100,00	ООО "ТИПОГРАФИЯ "ПРАВДА СЕВЕРА"*	Оплата за агит. материал "Информационный бюллетень в поддержку Партии "Родина N1" по договору N28 от 07.08.2018 Счет N569 от 07.08.2018 г.
		807706	17.08.2018	200 000,00	Региональное отделение ВСЕРОССИЙСКОЙ ПОЛИТИЧЕСКОЙ ПАРТИИ "РОДИНА" в Архангельской области	Выдачи на заработную плату и выплаты социального характера
		807707	30.08.2018	200 000,00	Региональное отделение ВСЕРОССИЙСКОЙ ПОЛИТИЧЕСКОЙ ПАРТИИ "РОДИНА" в Архангельской области	Выдачи на заработную плату и выплаты социального характера
		807708	31.08.2018	100 000,00	Региональное отделение ВСЕРОССИЙСКОЙ ПОЛИТИЧЕСКОЙ ПАРТИИ "РОДИНА" в Архангельской области	Выдачи на заработную плату и выплаты социального характера
40704810304000000095	Архангельское региональное отделение Политической партии ЛДПР - Либерально-демократической партии России	22	02.08.2018	100 000,00	Общество с ограниченной ответственностью "Акцент"	Оплата по счету N410 от 01.08.2018 г. за размещение агитационных материалов в газете "Правда Северо-Запада" (4 выхода).
		35	06.08.2018	63 360,00	Общество с ограниченной ответственностью "ИМИДЖ-ПРЕСС"	Оплата по счету N206 от 06.08.2018 года за публикацию предвыборного агитационного материала в газете "Бизнес-класс" (4 публикации).
		104	26.08.2018	59 600,00	ИП Федорков Александр Олегович	Оплата по счету N02 от 20.08.2018 года по договору поставки продукции: кепка ЛДПР белая (1000 штук).
		116	29.08.2018	64 000,00	ИП Семенский Дмитрий Леонидович	Оплата по счету N7 от 27.08.2018 года за организацию и проведение агитационных мероприятий на территории г. Архангельска.
		121	30.08.2018	100 000,00	Адвокат Шибаев Андрей Евгеньевич	Оплата услуг по договору от 08.07.2018 года за правовое сопровождение избирательной кампании избирательного объединения.
		196	03.09.2018	71 250,00	Общество с ограниченной ответственностью "Народная реклама"	Оплата по счету N753 от 03.09.2018 года за изготовление АПМ "ЛДПР-команда добрых дел" плакат А2 гл.ламин (500 штук).
		195	03.09.2018	218 300,00	Общество с ограниченной ответственностью "Народная реклама"	Оплата по счету N754 от 03.09.2018 года за изготовление АПМ "ЛДПР-команда добрых дел" плакат А3 (5000 штук).
40704810804000000113	Архангельское местное отделение Всероссийской политической партии "ЕДИНАЯ РОССИЯ"	8	02.08.2018	135 000,00	ООО "Северодвинская типография"	"Газета "Архангельск выбирает развитие. Программа "Архангельск 2018-2021" Новый этап развития города". Оплата по договору от 02.08.2018 N3.
		2	02.08.2018	285 120,00	ООО "Принт Лайн"	"Плакат "Архангельск выбирает развитие", формат 6х3м, винил". Оплата по договору от 02.08.2018 N 02/08/18П, счет от 02.08.2018 N 480.
		4	02.08.2018	500 000,00	ИП Трифонов Сергей Валентинович	Услуги по размещению агитационных материалов за период 03.08.2018-09.09.2018. Оплата по договору от 02.08.2018 N 02/08/2018P, счет от 02.08.2018 N 261.
		5	03.08.2018	79 200,00	ООО "Народная реклама"*	"Стенд Архангельск выбирает развитие, формат 2 1м, пластик". Оплата по договору от 03.08.2018 N 2, счет от 03.08.2018 N658.
		22	08.08.2018	100 000,00	Чудинов Андрей Леонидович*	Консультационные услуги. Оплата по договору от 23.07.2018 N1 для зачисления на банковскую карту Чудинова Андрея Леонидовича.
		27	14.08.2018	300 000,00	ИП Кондратьев Дмитрий Юрьевич	Оригинал-макеты АПМ (15 шт). Оплата по договору от 29.07.2018 N3, счет от 29.07.2018 N44.
		40704810804000000016	Архангельское региональное отделение Политической партии "Российская объединенная демократическая партия "ЯБЛОКО"	40	20.08.2018	63 000,00
		41	28.08.2018	59 000,00	ООО "Типография "Правда Севера"	168-18 Агитационный материал. "Листовка А 5"; Оплата по договору от 20.08.2018 N 32

Председатель ИЗБИРАТЕЛЬНОЙ КОМИССИИ МУНИЦИПАЛЬНОГО ОБРАЗОВАНИЯ «ГОРОД АРХАНГЕЛЬСК

Александр Александрович КУЗНЕЦОВ