

Подписывайтесь на нас в социальных сетях и будьте в курсе всего, что происходит в городе!



#СвоихНеБросаем

Городская газета

АРХАНГЕЛЬСК – ГОРОД ВОИНСКОЙ СЛАВЫ

ЕЖЕНЕДЕЛЬНОЕ
ИЗДАНИЕ
АДМИНИСТРАЦИИ
ОБЛАСТНОГО
ЦЕНТРА

→ № 66 (1159),
26 августа 2022 года

ЛЮДИ И СОБЫТИЯ • ПОЛИТИКА И ЭКОНОМИКА • КУЛЬТУРА И СПОРТ

Пусть будут счастливы дети

Парк аттракционов «Потешный двор» в Архангельске отметил 50-летний юбилей

Елена ЧУДЕСНАЯ,
фото: Андрей ПАРШИН

В течение 50 лет парк аттракционов дарит горожанам праздник и фейерверк эмоций.

И эта юбилейная дата – только начало для такого постоянно развивающегося культурно-досугового и семейного комплекса.

Архангельский парк аттракционов отвечает всем потребностям современного посетителя!

29 июля 1972 Архангельский горисполком постановил, что в областном центре должен появиться детский парк. Но тогда его видели небольшим: два-три аттракциона и пара песочниц для детей.

К настоящему времени парк преобразился до неузнаваемости: 17 аттракционов, 70 процентов из которых приобретены в последние годы. Он стал поистине центром притяжения взрослых и детей.

С начала летнего сезона в «Потешном дворе» ввели новые дисконтные карты, которые теперь можно пополнять онлайн и не стоять в очереди. И в этом году, по признанию директора учреждения, к юбилею парка на радость горожанам должен был прибыть 18-й аттракцион.

Новое технологическое сооружение, направленное на достижение развлекательного эффекта и создания праздничной атмосферы, обязательно появится в течение года текущего, а пока будем радоваться сегодняшней праздничной программе. Готовились к юбилею здесь основательно – аж с прошлого года.

– Очень хочется, чтобы наши юные посетители были счастливы. Мы будем стараться все для этого сделать, – рассказал директор учреждения **Владимир Хотеновский**.

15 лет назад у парка появился и свой символ, уже бренд – кот Гостинец. Именно кот Гостинец на праздничном мероприятии встречал посетителей «Потешного двора». Фото на память с главным символом детского парка станет добрым воспоминанием и войдет в семейную летопись каждой пришедшей на праздник архангельской семьи.

Глава города **Дмитрий Морев** вместе с **Владимиром Хотеновским** осмотрели территорию «Потешного двора».

– Наш парк, действительно, достойный. Я сам со своими детьми люблю здесь бывать. В детском парке всегда чувствуется атмосфера праздника, добра и хорошего настроения. За всем этим, конечно, стоит ежедневный труд сплоченного коллектива. Желаем парку дальнейшего процветания на радость всем нам, – сказал градоначальник.

Также **Дмитрий Морев** поинтересовался у руководителя учреждения ближайшими планами на будущее и перспективами развития. Отметил, что парк процветает и служит центром притяжения родителей с детьми и людей элегантного возраста. Последние любят приходить сюда, садиться на скамейки и вспоминать года юности, которые они провели здесь...

В настоящее время в парке аттракционов работает более 60 сотрудников. И это, действительно, сплоченная команда, радеющая за свое дело и понимающая, что «Потешный двор» – это место праздника и детства. И коллектив учреждения эту атмосферу поддерживает. Но еще ключевым элементом успешной деятельности парка, по признанию его директора, является то, что каждый посетитель может оставить свой отзыв.

– И если отзыв поступил негативный, то, значит, нам есть куда стремиться и развиваться. И мы будем работать над тем, чтобы становиться еще лучше. Вот хорошую новость могу знать не вовремя, а плохую я хочу знать сразу. Поэтому мы открыты для обратной связи от наших посетителей, – подчеркнул **Владимир Хотеновский**.



Россия молодая: от депрессии к месту силы

У стен Новодвинской крепости и в центре Архангельска прошли праздничные мероприятия, посвященные Дню Государственного Флага России



Александр НИКОЛАЕВ

У древних стен Новодвинской крепости состоялось торжественное поднятие флага, разворачивание 50-метрового макета флага Российской Федерации.

В мероприятии, которое прошло в рамках проекта «Россия молодая: от депрессии к месту силы», приняли участие бойцы студенческих отрядов, представители юнармейского движения и жители Архангельска.

Руководитель студенческих отрядов Поморья **Владимир Соболев** в своем выступлении напомнил, что Новодвинская крепость – это первая морская крепость России, воздвигнутая Петром I для защиты северных рубежей, место первой морской победы нашей страны в Северной войне.

– Сейчас крепость получает вторую жизнь: бойцы межрегионального студенческого отряда начали

подготовку объекта культурного наследия к проведению реставрационных работ. Здесь работают ребята из шести регионов, которые стремятся сделать все зависящее от них, чтобы территория крепости стала еще более привлекательной для жителей Архангельской области и туристов, – подчеркнул Владимир Соболев.

Также выступали заслуженная артистка России **Алла Сумарокова** и творческие коллективы муниципальных учреждений культуры областного центра. Участники праздника выстроились внутри крепости в форме вензеля Петра Великого и растянули большой флаг Российской Федерации.

Не обошлось без подарков – в этот день фонды Архангельского краеведческого музея пополнились удивительным предметом – семья Сметаниных передала музею медный крест, найденный на территории острова Бревенник.

Мероприятие состоялось при участии Беломорской военной флотилии, Всероссийского детско-юно-

шеского военно-патриотического движения «Юнармия» и строительных отрядов МСС «Новодвинская крепость».

Проект «Россия молодая: от депрессии к месту силы» поддержан Президентским фондом культурных инициатив. Его реализуют студенческие отряды Архангельской области при поддержке регионального министерства культуры, агентства по делам молодежи, Архангельского краеведческого музея и АНО «Губернаторский центр «Вместе мы сильнее».

А на Красной пристани в Архангельске состоялся концерт, посвященный Дню Государственного флага. Участие в концертной программе приняли вокалисты, музыкальные и хореографические коллективы региона.

Приветствуя собравшихся, заместитель руководителя администрации губернатора и правительства Архангельской области – директор департамента по внутренней политике и местному самоуправлению

Андрей Рыженков отметил, что российский триколор олицетворяет силу и мощь нашего государства, преемственность поколений, напоминает о победах в науке, освоении космоса, культуре, спорте, подвигах наших предков и славных традициях Отечества.

– Мы бережно храним память о наших предках, героически защищавших границы страны, искренне гордимся военнослужащими, которые вновь спасают мир от нацизма, – подчеркнул Андрей Рыженков. – Важно всегда помнить, что авторитет нашего флага зависит от нас с вами – от нашего трудолюбия, ответственности, стремления сделать мир лучше, любви к Родине. В этот праздничный день желаю вам крепкого здоровья, благополучия, новых побед.

Архангельск считается родиной флага Российской Федерации. Впервые именно архангелогородцы стали свидетелями рождения флага России, поднятого над «Святым Павлом» в августе 1694 года по

задумке Петра I с Соломбальской судоверфи.

Поэтому гостей праздника приветствовал актер в образе Петра I, который напомнил о значимости трех полос российского флага, символизирующих свободу и честность, мужество и храбрость защитников Русской земли, верность Отчизне.

Отличное настроение всем присутствующим подарили музыкальные и хореографические коллективы Архангельской области. Желающие смогли проверить свои знания и попробовать собрать карту России и сделать яркие фотографии в фотозоне.

Завершением торжественной части стало разворачивание флага России, после чего начался концерт с участием ансамбля барабанщиков, творческих коллективов «Территория звезд», «Милара», солистов **Владислава Залесова**, **Алексея Карпова**, вокальной группы **Венди Харри**, сообщили в агентстве по делам молодежи Архангельской области.



Инициативы нашли поддержку власти

Подвели итоги грантового конкурса «Конвейер проектов»



Александр НИКОЛАЕВ

Конкурс в сфере государственной молодежной политики состоялся в рамках форума «Команда 29: Развитие Поморья».

Победителями стали авторы девяти проектов, представляющие города Архангельск и Северодвинск, Приморский, Вельский, Шенкурский, Ленский, Устьянский районы, Каргопольский округ.

— Очень радует разнообразие проектов: от создания серии видеороликов о культуре и природе разных районов Архангельской области до организации семейного театра «Вместе», направленного на совместное творчество детей и родителей, — подчеркнула руководитель агентства по делам молодежи Архангельской области **Ольга Чертова**. — И, конечно, мы

поддержали инициативы участников в сфере патриотического воспитания: например, проведение уроков памяти, занятий «Хора Победы», настольных игр «История Ленского района».

Напомним, что соискателями гранта могли стать только физические лица, являющиеся участниками форума, срок реализации проекта — до 1 декабря 2022 года. Победителями стали проекты в номинациях «Образование и наука», «Патриотическое воспитание», «Культура и досуг».

Так, проект **Натальи Флеглер** из Приморского района направлен на повышение качества жизни и социализации пациентов, находящихся на лечении в отделении паллиативной медицинской помощи Заостровской участковой больницы.

— Проект называется «Рука помощи», и это неслучайно: в рамках его реализации планируется проведение обу-

чения и подготовка молодых волонтеров-медиков по психологическому профилю и профилю проведения мероприятий с учетом особенностей паллиативных пациентов. Затем добровольцы возьмут шефство и будут общаться с больными, поддерживая их эмоционально, — говорит **Наталья Флеглер**.

Как показывает исследование, проведенное перед подготовкой проекта, пациенты, нуждающиеся в паллиативной помощи, зачастую остаются одинокими, попадают в информационный вакуум, так как происходит изоляция от привычного им образа жизни. Именно поэтому помощь волонтеров позитивно скажется на их состоянии, а сами молодые добровольцы-медики смогут получить первый опыт работы по своему профилю.

Руководитель зонального центра патриотического воспитания Вельского райо-

на **Елена Постникова** представила проект «Через века, через года... Помните», нацеленный на закупку оборудования, необходимого для проведения учебно-тренировочных экспедиций, облагораживание территории в районе авиакатастрофы, произошедшей в 1942 году в районе станции Вересово.

Здесь уже установлен памятный знак, на котором высечены фамилии и имена летчиков, совершивших перелет из Саранска в Мурманск, обнаружены останки трех летчиков и опознаны двое из них. Как отмечает **Елена Постникова**, работу по облагораживанию территории необходимо продолжить. Кроме того, в рамках проекта запланировано вовлечение молодежи в поисковое движение в Вельском, Коношском районах и Каргопольском округе.

В рамках проекта «Семейный театр «Вместе», разработанного **Екатериной Щуровой** из Каргополя, планируется организация совместного отдыха родителей и детей в поселке Заречный.

— В процессе разработки инициативы была получена поддержка не только со стороны родительского сообщества, но также сотрудников школы и детского сада, которые готовы помогать на всех этапах проекта. Сейчас планируется, что занятия семейного театра будут проходить один раз в неделю по выходным, а их итогом станет улучшение взаимодействия между родителями и детьми. Кроме того, в нашем поселке появится объединение молодых семей, — рассказала **Екатерина Щурова**.

Напомним, что на конкурс поступила 21 заявка по 12 номинациям.

Мастер-классы с клюшкой

Клуб «Орден» имени Светланы Власовой подружился со Спортивной школой олимпийского резерва «Поморье»

В рамках сотрудничества представители школы провели первый открытый мастер-класс по хоккею с мячом.

Участники познакомились с игрой, преодолели полосу препятствий, отработали владение клюшкой, броски, передачи и попробовали поиграть в хоккей через волейбольную сетку.

Сотрудничество продолжится: состоится мастер-класс по теннису.



ФОТО: ВПК «ОРДЕН»



Оружие защиты

«Ратник» продолжает отстаивать интересы Родины, выполнять служебно-боевые задачи

Александр НИКОЛАЕВ

История отряда началась летом 2002 года с приказа Министра внутренних дел России: на базе отдельного спецбатальона внутренних войск, дислоцировавшегося в Архангельске, сформировать отряд специального назначения Северо-Западного округа. А уже в сентябре военным предстояла первая служебная командировка – в Чечню.

В 2005 году за участие в боевых действиях и высочайший профессионализм личного состава отряду было присвоено почетное название «Ратник». С 2008-го отряд становится воинской частью постоянной боевой готовности и комплектуется исключительно военнослужащими по контракту. С 2016 года воинская часть вошла в состав войск национальной гвардии Российской Федерации.

В 2009-м от имени президента Российской Федерации отряду «Ратник» было вручено боевое знамя. А в 2021 году подразделение получило свое второе боевое знамя – знамя Росгвардии.

Бойцов и ветеранов отряда поздравил губернатор Архангельской области Александр Цыбульский.

– 20-летний юбилей отмечает уникальное подразделение. Выполняя любые задачи всегда с честью, доблестью, вы служите примером всем остальным, – отметил глава региона. – Кроме того, занимаетесь военно-патриотическим воспитанием – здорово, когда воины находят возможность воспитывать молодежь, своим примером показывать, какие ценности должны быть у человека.

История отряда – это 20 лет безупречной службы на передовой, там, где особенно нужны людям. Мы же, со своей стороны, сделаем все, чтобы ваши семьи чув-



ствовали себя комфортно, пока вы выполняете свой долг.

И сегодня «Ратник» продолжает отстаивать интересы Родины,

выполнять служебно-боевые задачи.

– Личный состав отряда принимает участие в проведении воен-

– За каждой врученной сегодня наградой стоит подвиг, и мы понимаем, что каждый из вас – герой, – отметил Александр Цыбульский.

Всего же за время существования отряда государственными наградами отмечено более ста военнослужащих.

По словам командира отряда специального назначения «Ратник» Северо-Западного округа Росгвардии полковника Александра Парунова, отряд достойно выполняет служебно-боевые задачи по защите конституционных прав Российской Федерации.

– Наша трудная, ответственная служба способствует становлению правового государства, призванно обеспечить безопасность каждого гражданина, защиту его интересов, чести, достоинства, благополучия и самой жизни, – подчеркнул он.

Добавим, ежегодно на базе архангельского отряда Росгвардии проходят окружные квалификационные испытания на право ношения крапового берета. На сегодняшний день в воинской части проходят службу 52 военнослужащих, обладающих правом ношения крапового берета – символа чести и доблести спецназа. Одному бойцу «Ратника» краповый берет присвоен посмертно с формулировкой «за мужество в бою».

В рамках торжественного мероприятия в выставочном центре «Норд-Экспо» работали площадки, на которых были представлены образцы специальной военной техники, находящейся на вооружении отряда. А на площадке, организованной военно-патриотическим клубом «Орден», все желающие могли собрать спилс-карты России и Архангельской области, рассмотреть коллекцию головных уборов различных родов войск.

« В рамках торжественного мероприятия в выставочном центре «Норд-Экспо» работали площадки, на которых были представлены образцы специальной военной техники, находящейся на вооружении отряда



День поселка Цигломень

Здесь состоялась концертная программа «Мы вместе под флагом России»

Коллектив «Исакогорско-Цигломенского культурного центра» провел мероприятия, посвященные поселку Цигломень.

В подготовке и проведении Дня Государственного флага принимал участие отдел гражданско-патриотического воспитания и увековечения памяти, центр «Патриот».

Организаторы благодарят за работу летних аттракционов, продажу сладкой ваты и попкорна – ИП Смирнову Ирину Юрьевну, за работу летнего кафе – директора ООО кафе-бар «Дакота» Наталью Зимнухову, площадки по Современному мечевому бою – клуб исторических реконструкций «Рыкарь», катание на лошадях – КСК «Каприоль», школу № 7 Новодвинска, учителя технологии Евгения Новицкого, творческие коллективы и исполнителей «ИЦКЦ» за концертную программу, Максима Жаркова, Ольгу Ямшанову, «Хор русской песни», вокальную студию «Апельсин», «Презент», детский образцовый хореографический ансамбль «Стиль», студию точного танца «Шакира», «Танцы+».



«Смольный» доставил моряков на Соловки

Курсанты военно-морских вузов России прошли учебную практику на Соловках



Соловецкие острова посетили курсанты и преподаватели высших военно-морских учебных заведений России, находящиеся на борту учебного корабля «Смольный» в рамках межфлотского перехода.

Соловецкий архипелаг случайно был выбран одним из портов краткосрочной остановки дальнего морского похода. Острова в Белом море имеют давние морские традиции. Согласно одной из легенд, Андреевский флаг, кормовой флаг кораблей Военно-Морского Флота России, был освящен царем Петром Первым на Соловках, в церкви Андрея Первозванного на Большом Заяцком острове. А в годы Великой

Отечественной войны на Соловецких островах дислоцировался учебный отряд Северного флота, подготовивший свыше 50 тысяч военно-морских специалистов.

В рамках учебной практики и стажировки военные моряки, офицеры и курсанты познакомились с разнообразным наследием Соловков: узнали факты из истории островов, открыли для себя величественные архитектурные памятники и православные культурные ценности.

Учебный корабль «Смольный» Балтийского флота – один из двух учебных кораблей проекта 887, несущих службу в составе ВМФ России. При длине корпуса 138 метров его полное водоизмещение достигает 7200 тонн. В учебных целях корабль принимает на борт порядка 30 преподавателей и 300 курсантов.

Важной частью культурно-просветительской программы в Соловецком музее-заповеднике стало посещение экспозиции «Соловецкая школа юнг ВМФ. 1942 – 1945 гг.». Музейные экскурсоводы рассказали курсантам об истории организации легендарной школы юнг времен Великой Отечественной войны, отметившей в этом году свое 80-летие, о программе подготовки первоклассных военно-морских специалистов из мальчишек 15–16 лет.

После посещения музея у скульптурной композиции «Соловецкие юнги» авторства Сергея Сюхина моряки возложили цветы.

Неразрывная связь с прошлым, преемственность поколений и опыта, сохранение славных военно-морских традиций, воспитание воинского духа и преданности долгу на исторических

примерах – высокие задачи учебной морской практики курсантов на борту корабля «Смольный».

Исторически сложилось, что православная традиция была неотъемлемой частью военно-морской подготовки русского моряка. В праздник Преображения офицеры и курсанты приняли участие в торжественном богослужении в Свято-Троицком соборе Соловецкого монастыря, приложились к мощам соловецких святых Савватия, Зосимы и Германа.

Всего в учебных мероприятиях, организованных Соловецким музеем-заповедником и Соловецким монастырем при поддержке правительства Архангельской области и агентства по развитию Соловецкого архипелага, приняли участие более 300 моряков.



Праздник эмоций

Горожан всех возрастов собрал в Никольском сквере «Фестиваль красок», организованный специалистами КЦ «Соломбала-Арт».

Увлекательная игровая программа, веселая разминка и, конечно, разноцветный фейерверк красок подарили участникам настоящий праздник.

– Раньше я только слышал о таком фестивале, а теперь сам принял в нем участие. Это вызывает бурю положительных эмоций – вместе с сыном подбрасывать в небо специальную краску разных цветов. Спасибо за такой чудесный праздник, – поделился впечатлениями участник фестиваля Иван Мартынов.

Также в Никольском сквере состоялся летний вечер в парке «Вьется над Россией флаг ее судьбы». Он был посвящен Дню государственного флага, который отмечается 22 августа.



Лесная деланка:

В седьмой раз Архангельская область принимала чемпионат «Лесоруб XXI века»,

Александр НИКОЛАЕВ,
фото: Иван МАЛЫГИН

Чемпионат проходил в Устьянском районе. На протяжении четырех дней между собой боролись за призы и медали лучшие операторы форвардеров, харвестеров, гидроманипуляторов и экскаваторов.

В этом году в мероприятии приняли участие 40 команд, в составе которых – более 170 человек. На крупнейшем форуме ЛПК работали выставочные площадки, на которых можно было увидеть лучшие образцы отечественных машин для лесной и дорожно-строительной отрасли. В один ряд с российской техникой встали харвестеры, форвардеры и экскаваторы ведущих китайских брендов, а также техника из Белоруссии.

МАСШТАБЫ НЕ СТАЛИ МЕНЬШЕ

Деловая программа чемпионата охватывала все актуальные вопросы лесного хозяйства в стране: лесоустройство и интенсификацию воспроизводства и использования лесов, деятельность лесопромышленного комплекса, контроль за оборотом и целевым использованием древесины.

– Масштабы чемпионата в этом году по сравнению прошлым не стали меньше – все места выставочной площадки заполнены. Это говорит о том, что импортзамещение работает, а ограничения, введенные рядом государств, стали стимулом для развития отечественного производства и сотрудничества с другими странами, – подчеркнул заместитель председателя правительства Архангельской области Евгений Автушенко.

Депутат Госдумы Елена Вторыгина подчеркнула, что «Лесоруб» – это уникальное мероприятие.

– Оно отличается от других подобных состязаний тем, что проводится на открытой деланке в 100 гектаров, великолепной выставке, где и проживают участники чемпионата. Это позволяет им постоянно общаться друг с другом и обмениваться опытом с лучшими представителями лесной отрасли. И, конечно, в рамках чемпионата состоятся дискуссии о проблемах развития ЛПК, сбережения леса, работы лесопереработчиков в условиях санкций, – отметила парламентарий.

«Лесоруб» – это не просто соревнование лучших профессионалов отрасли. Это, прежде всего, дискуссии и выработка путей движения ЛПК вперед, несмотря на ограничения, которые накладывает на нас коллективный Запад. Поэтому состоявшееся заседание Лесного совета стало знаковым с точки зрения жизни предприятий лесопромышленного комплекса в условиях санкций. Федеральное мероприятие в сфере ЛПК в Архангельской области вполне закономерно и оправданно. Именно лес является основой благополучия региона и источником дохода в стране.

В выездном заседании Лесного совета Архангельской области приняли участие губернатор Архангельской области Александр Цыбульский, заместитель Министра природных ресурсов и экологии РФ Сергей Аноприенко, председатель комитета Архангельского



областного Собрания депутатов по лесопромышленному комплексу, природопользованию и экологии Александр Дятлов, представители основных предприятий отрасли, депутаты различных уровней, главы городов и районов области.

– Несмотря на международную политическую обстановку, которая сопровождается бездумными, недальновидными и неадекватными санкциями ряда зарубежных стран в отношении России, сегодня мы с вами являемся участниками мероприятия, по-прежнему объединяющего представителей лесопромышленной отрасли нашей страны и стран, которые остаются надежными партнерами России. Формат мероприятия, как и раньше, международный. Наряду с множеством регионов нашей страны второй год в нем принимают участие гости из братской Белоруссии. Впервые к нам приехали представители Китая, и надеюсь, что в дальнейшем они станут постоянными партнерами, гостями и участниками «Лесоруба XXI века», – сказал Александр Цыбульский, открывая заседание Лесного совета.

ГРАМОТНО ИСПОЛЬЗОВАТЬ ЛЕСНОЕ БОГАТСТВО

В ходе деловых мероприятий рассмотрены вопросы, касающиеся реализации активно внедряемой в Архангельской области интенсификации воспроизводства и использования лесов, ведения щадящего, бережного, экологичного лесопользования.

Не осталась без должного внимания и тема подготовки и прове-

дения масштабных объемов лесоустройства.

– Благодаря поддержке Правительства Российской Федерации и нашей совместной с Рослесхозом работе меняется план проведения лесоустройства: объемы проведения лесоустроительных работ в нашем регионе в этом году увеличиваются до 16 миллионов гектаров вместо ранее запланированных 4,5 миллиона гектаров. Такое решение поддержали и крупные лесопромышленные компании. Вопрос буквально недавно рассматривался нами на предыдущем заседании лесного совета в качестве предложения, и уже сегодня это предложение реализуется. И очень важно, что федеральный центр берет на себя обязательства по финансированию и проведению всех подготовительных работ. Безусловно, это значительная поддержка и для региона, и для лесопромышленников, – отметил губернатор.

По результатам работы в 2021 году по целому ряду показателей Архангельская область заняла лидирующие позиции в Северо-Западном федеральном округе. В регионе успешно реализованы и реализуются 10 из 12 запланированных приоритетных инвестиционных проектов в области освоения лесов. Общий объем инвестиций в эти проекты превышает 80 млрд рублей. За последние годы в лесопромышленной отрасли создано порядка 23 тысяч рабочих мест для населения региона.

ДРЕВСИНА ДЛЯ ЖИТЕЛЕЙ

Александр Дятлов выступил по вопросам контроля за древесиной, заготовленной в исключительных случаях.

Положения Лесного кодекса устанавливает, что в исключительных случаях, предусмотренных законами субъектов РФ, допускается осуществление заготовки древесины для обеспечения государственных или муниципальных нужд на основании договоров купли-продажи лесных насаждений. Кроме того, на основании таких договоров граждане тоже могут осуществлять заготовку древесины для собственных нужд. Но на федеральном уровне не урегулирован вопрос контроля за целевым использованием данной древесины, что создает предпосылки для ее нелегального оборота.

– В законопроекте «О внесении изменений в Лесной кодекс Российской Федерации», разработанном по инициативе Архангельской области, предлагалось урегулировать данный вопрос путем наделения органов государственной власти субъектов РФ полномочиями по осуществлению данного контроля, – отметил на круглом столе Александр Дятлов. – Принятие законопроекта позволило бы оказать реальное и существенное противодействие незаконной заготовке древесины и ее нелегальному обороту. Наш законопроект поддержали 25 регионов, но он был отклонен федеральными органами власти. Рекомендации на документ поступили различные: с одной стороны, нам предлагается урегулировать вопрос путем принятия соответствующего нормативного правового акта Архангельской области, а с другой – указывается, что лесное законодательство наделяет субъекты Российской Федерации только правом устанавливать перечень случаев, при которых допускается заготовка древесины для обеспечения государственных нужд и муниципальных нужд. В результате получается противоречивое толкование ситуации.

Участники встречи согласились со значимостью проблемы, и для ее решения ведущий круглого стола, глава Рослесхоза Иван Советников предложил разработать на федеральном уровне типовые договоры, в которых будет прописано целевое назначение древесины. Подобные документы и будут закреплять обязанность получателя использовать древесину по назначению.

На заседании лесного совета также обсуждались вопросы реформирования рынков сбыта лесопромышленной продукции, развития соответствующих сфер жилищно-коммунального хозяйства, домостроения, производства мебели, обеспечения производств оборудованием и комплектующими, а также комплексные, административные меры поддержки лесопромышленной отрасли России.

Рассмотренные на заседании Лесного совета Архангельской области вопросы станут основой для дальнейшей работы региональных властей с профильными федеральными министерствами.

КОТЕЛЬНЫЕ – НА ПЕЛЛЕТНОЕ ТОПЛИВО

По итогам Лесного совета власти Поморья направят предложения в Правительство РФ. Среди инициатив, озвученных руководством предприятий леспрома, – разработка программ перевода котельных на пеллетное топливо.

В частности, правительство Архангельской области намерено актуализировать предложения по разработке федеральной програм-



ВРЕМЯ НОВЫХ ДЕЙСТВИЙ

ставший площадкой для обсуждения проблем в ЛПК страны в условиях западных санкций

мы перевода котельных на пеллетное топливо. Это позволит в более оперативные сроки переориентировать сбыт производимой областными производителями продукции на внутренние рынки страны. Власти региона обратятся в Министерство природных ресурсов и экологии РФ, Минпромторг РФ и Министерство строительства и ЖКХ России.

Кроме того, по поручению Александра Цыбульского в Правительство РФ будут направлены предложения предприятий лесопромышленного комплекса по внесению изменений в федеральное законодательство в части условий реализации договоров аренды лесных участков в текущих экономических условиях.

РЫНОК ДЛЯ ГРАНУЛ

На деловой площадке чемпионата «Лесоруб XXI века» обсудили перспективы внутреннего рынка потребления топливных гранул.

Тема круглого стола – «О переводе муниципальных теплоснабжающих организаций на пеллеты».

В частности, речь шла о перенатойке логистических цепочек поставок для предприятий Архангельской области, выпускающих топливные гранулы. Кроме того, участники дискуссии предложили рассмотреть возможность формирования отдельной госпрограммы по развитию внутреннего рынка топливных гранул, предусматривающей субсидирование части затрат на строительство и модернизацию котельных, использующих в качестве топлива пеллеты, а также на приобретение гранул организациями, осуществляющими централизованное теплоснабжение.

Как рассказал на совещании директор проектной дирекции министерства топливно-энергетического комплекса и жилищно-коммунального хозяйства региона Роман Ботыгин, перевести на пеллеты возможно около 30 котельных в Архангельской области.

Объем потребления составит 60 тысяч тонн топливных гранул в год, а инвестиции в реализацию данного проекта – около двух с половиной миллиардов рублей, и, по мнению эксперта, это должны быть субсидии из федерального бюджета. Кроме того, на государственном уровне необходимо зафиксировать цену на биотопливо, по которой теплоснабжающие организации будут его закупать.

По итогам совещания решено передать все поступившие предложения для дальнейшей проработки в федеральный центр, поскольку данная тема актуальна для лесопромышленного комплекса всей страны.

ЛЕС ПЕРЕХОДИТ В «ЦИФРУ»

В рамках деловой программы VII чемпионата России «Лесоруб XXI века» состоялся семинар-совещание, посвященный государственному регулированию оборота древесины.

В Малиновке собрались представители Рослесхоза, крупных лесозаготовительных и лесоперерабатывающих предприятий, экспортеры и другие участники отраслевых объединений.

Модератором круглого стола выступил главный аналитик ФГБУ «Рослесинфорг» Александр Мариев. Он также возглавляет проектную группу Рослесхоза.



Участники семинара обсудили вопросы цифровой трансформации лесного комплекса Российской Федерации, реализацию положений федерального закона от 4 февраля 2021 года № 3-ФЗ и внедрение норм лесного законодательства, касающихся учета древесины и продукции ее переработки.

Подробно и обстоятельно о реалиях внедрения системы рассказала директор по лесопользованию ООО «ГК «Сегежа Групп» Наталья Коновалова.

– Несмотря на все трудности, цифровая трансформация лесопромышленной отрасли идет быстрыми темпами, большинство возникающих вопросов оперативно ре-

шается специалистами, – отметила она.

Участники семинара обсудили вопросы корректности работы системы ЛесЕГАИС в современных условиях, изменения в нормативно-правовых актах и внесли предложения.

Переход лесного хозяйства на «цифру» призван способствовать выведению бизнеса в данной сфере из «тени». В результате модернизации в системе ЛесЕГАИС расширен функционал по формированию, хранению и анализу электронных сопроводительных документов, информации о местах складирования древесины, объектах лесоперерабатывающей инфраструктуры, а также используемых для перевозки транспортных средств.

ЗАРПЛАТА РАБОТНИКАМ ЛЕСНИЧЕСТВА

Отдельное обращение власти региона направят в Министерство финансов РФ в части, касающейся заработной платы работников лесничеств и лесопожарных центров.

В частности, речь идет о необходимости увеличения размера федеральных субвенций в оплату труда работников этой сферы. С 1 июля 2022 года из областного бюджета выделено порядка 40 млн рублей на эти цели. Такая мера позволила увеличить оплату труда в лесничествах на 15%. При этом доля областного финансирования выросла до 47%, в то время как в 2015 году 78% в заработной плате лесничеств составляли федеральные субвенции.

– Если мы областную часть финансирования уберем, у нас лесничий будет получать 18-20 тысяч рублей. Это, конечно, недопустимо, мы этот вопрос обсудили на заседании Лесного совета с участи-

ем заместителя главы Минприроды РФ Сергея Михайловича Аноприенко. Давайте мы вместе с министерством эту работу [по увеличению объема федеральных субвенций] организуем. При том что если будет увеличено федеральное финансирование, не убирая областную часть, мы сможем существенным образом повысить денежное обеспечение наших лесничих, – сказал Александр Цыбульский, обращаясь к членам областного правительства уже после Лесного совета.

Кроме того, губернатор поручил областному правительству направить обращение в Правительство РФ с просьбой проработать возможность софинансирования строительства в 2023 году в Архангельске учебного центра для парашютистов-десантников, с дальнейшим повышением его до межрегионального уровня.

ДЕНЬГИ НА БОРЬБУ С ПОЖАРАМИ

Сразу после Лесного совета стало известно, что правительство РФ направит 1,5 млрд рублей на лесостроительство и борьбу с лесными пожарами.

Такое распоряжение подписал председатель Правительства РФ Михаил Мишустин.

Федеральное финансирование будет направлено на приобретение специального оборудования для сотрудников парашютно-десантной службы лесопожарных центров, а также оборудования для мониторинга земель лесного фонда, проведение работ по лесостроительству.

Как сообщили в министерстве природных ресурсов и ЛПК Архангельской области, в 2022–2023 годах Поморье планирует увеличить объем лесостроительных работ с ранее запланированных 4,5 млн до 16 млн гектаров. Решение об этом было принято в декабре 2021 года по итогам встречи вице-премьера РФ Виктории Абрамченко и губернатора Архангельской области Александра Цыбульского.

Инвентаризация лесных запасов Поморья будет способствовать профилактике незаконных рубок древесины, позволит максимально эффективно использовать ценный природный ресурс, обеспечить лесовосстановление.

Александр ЦЫБУЛЬСКИЙ, губернатор Архангельской области:

– «Лесоруб» становится традиционным и с каждым годом собирает все больше участников и зрителей. Мне очень приятно, что «Лесоруб XXI века» из сугубо профессионального мероприятия превращается уже в семейное. Я сегодня увидел огромное количество супружеских пар с детьми, которые приехали сюда не только посоревноваться, а просто хорошо провести время, получить удовольствие от праздника и посмотреть, как живет лесопромышленный комплекс. Это особенно важно для повышения престижа отрасли, ведь дети с самых ранних лет видят, как работают передовые технологии и техника.

Елена ВТОРЫГИНА, депутат Государственной Думы РФ:

– «Лесоруб» стал праздником для жителей Севера и демонстрацией возможностей нашего ЛПК. Это был четырехдневный семейный праздник для всех жителей Архангельской области и особенно для жителей Устьянского района. С каждым годом он собирает все больше и больше участников и гостей. И от всего сердца благодарю организаторов «Лесоруба» – правительство Архангельской области, группу компаний «УЛК», администрацию Устьянского района»

Сергей АНОПРИЕНКО, заместитель министра природных ресурсов и экологии:

– Впечатляет количество участников, разнообразие мероприятий и соревнований. Особенно в наше время. Очень интересно видеть большое количество детишек – это тоже очень важно. Правильно сделали организаторы, что не запретили детям ползать по технике, проявлять свою любознательность. Это очень приятно и очень импонирует. Самые яркие впечатления из детства. Профессионально организованное мероприятие, где нет ограничений для детей, – это круто.

«Вы на нас можете рассчитывать не на сто, а на двести процентов»

Форвардеры, харвестеры, гидроманипуляторы, экскаваторы встретились на лесной делянке чемпионата «Лесоруб XXI века»



Александр НИКОЛАЕВ,
фото: Иван МАЛЫГИН

В седьмой раз наша Архангельская область принимала чемпионат «Лесоруб XXI века», ставший площадкой для обсуждения проблем в ЛПК страны в условиях западных санкций.

С новыми линейками техники ознакомился губернатор Архангельской области **Александр Цыбульский**, лично оценив функциональность некоторых моделей.

Генеральный директор представительства китайской компании Sany в РФ **Ло Эрс** представил главе региона машины для лесного рынка: фронтальный погрузчик и экскаваторы. С момента выхода на российский рынок благодаря отличному качеству Sany завоевала доверие многих клиентов. Компания принимала участие в крупнейших проектах, таких как строительство высотного комплекса Башня Федерация в Москве, Воронежской АЭС, дальневосточного морского порта и футбольного стадиона к чемпионату мира в Казани.

– Мы поставляем много техники в Россию, и у нас очень большое количество различных моделей. Вы на нас можете рассчитывать не на сто, а на двести процентов, – отметил Ло Эрс.

Неизменным партнером и участником чемпионата «Лесоруб XXI века» является и компания «Трактордеталь», которая продемонстрировала расширенный ассортимент машин с возможностью их поддержки. Производителем разработаны совершенно новые модели: перегружатели, самосвалы, краны, а также бетононасосы.

Свою продукцию представила и компания «Четра», которая является крупнейшим российским производителем бульдозеров и трубоукладчиков.

– В этом году мы открываем сервисный центр в Архангельске, – сказал исполнительный директор ООО «Четра» **Владимир Антонов**. – Мы готовы к увеличивающемуся санкционному давлению: на наших машинах нет практически ничего импортного. Также мы увеличили объемы производства: с двух до трех машин в сутки. В конце следующего года хотим начать выпуск экскаваторов и гусеничных харвестеров.

В рамках чемпионата «Лесоруб XXI века» компания «Четра» провела собственные соревнования бульдозеристов. Среди заданий – балансировка на бревне, закрывание спичечного коробка рыхлителем, сбиение отвалом со стойки мяча.



Также «Четра» имеет лицензию на обучение и заинтересована в сотрудничестве с образовательными учреждениями Архангельской области. Александр Цыбульский также поддержал желание компании разработать образовательную программу, чтобы обучать студентов уже на современной технике.

– Мы как раз много работаем над кадровой стратегией, и эта программа может стать одним из ее разделов. Если у вас есть необходимые компетенции, давайте проработаем возможность организации обучения на вашей технике на базе

наших учебных заведений, – сказал Александр Цыбульский.

Помимо этого, глава региона посетил стенд компании «Техстройконтракт», которая наглядно показала возможности харвестера, главной отличительной чертой которого является укороченная база. Благодаря такой модификации машина может работать в более стесненных условиях, чем ее аналоги. Техника имеет необходимую подготовку для работы в лесу: защиту кабины, поворотной платформы и гидрролинии, а также дополнительную ковш-балку.

В целом на выставке представлен широкий спектр как отечественных производителей, так и надежных иностранных компаний. Все они готовы удовлетворить потребности российских предприятий лесной отрасли в технике и комплектующих.

Напомним, что чемпионат «Лесоруб XXI века» является одним из самых значимых событий лесопромышленного комплекса, включающих в себя не только выставку машин и оборудования, но и состязания профессионалов, насыщенную деловую программу с обсуждением трендов отрасли.

В зоне тест-драйвов Александр Цыбульский вместе с генеральным директором Группы компаний УЛК **Владимиром Буторным** испытали в работе новый китайский самосвал.

После небольшой совместной поездки за рулем большегрузной машины руководители отметили, что техника из Китая практически не отличается от европейской по качеству и при этом гораздо дешевле. Заместитель главы Минприроды РФ **Сергей Аноприенко**, в свою очередь, успел попробовать свои силы в управлении экскаватором.

Завершилась экскурсия на выставочной площадке Группы компаний УЛК, где гости попробовали освежающие коктейли из арбуза, посетили дегустацию мяса и молочной продукции местного производства.

– Радует, что чемпионат «Лесоруб XXI века» превращается из сугубо профессионального мероприятия в семейный праздник. Для нашего региона это очень важно, ведь такие чемпионаты формируют у детей правильное представление о лесных профессиях. Думаю, что выставка удалась. Особенно приятно видеть здесь китайских производителей, выпускающих качественную технику, которая не уступает европейским аналогам. Это определенно точка для нового торгово-экономического взаимодействия и роста, – подытожил Александр Цыбульский.

– В ходе работы на «Лесорубе» мы познакомились с представленным оборудованием, договаривались о взаимодействии с коллегами из других регионов, прорабатывали механизмы импортозамещения и новые меры поддержки предприятий лесопромышленного комплекса. На выставке лесохозяйственной техники, которая проходит в рамках «Лесоруба», мы увидели, что на площадках представлено много китайской и корейской техники. Наши партнеры из Азии могут и хотят сотрудничать с Рос-

сией, и с Архангельской областью в частности. Более того, по сравнению с прошлым годом на полях выставки представлено в два раза больше российских и зарубежных предприятий, – отметила депутат Госдумы **Елена Вторыгина**.

На выставке лесопромышленной техники и оборудования, которую посетил Сергей Аноприенко, был представлен широкий спектр как отечественных, так и надежных иностранных компаний. Все они готовы удовлетворить потребности российских предприятий лесной отрасли в современном оборудовании и комплектующих.

– Мы сегодня просмотрели модели от производителей китайской и отечественной техники, а также от наших белорусских партнеров. Она разная, и точно могу сказать, что лесопромышленный комплекс без техники не окажется. Вопрос даже не в самой технике, а в самодостаточности сервисных центров и во времени обслуживания. Возможность быстро, в короткие сроки поставить технику в строй будет определять успех той или иной компании, – сказал Сергей Аноприенко.

Кстати, китайские производители готовы наращивать поставки техники для лесопромышленников Поморья. Так, генеральный директор представительства компании Sany в РФ Ло Эрс впервые посетил «Лесоруб XXI века», чтобы представить продукцию и наладить сотрудничество с представителями лесопромышленного комплекса Поморья.

– Я впервые в Архангельской области, и у меня только положительные впечатления. Компания Sany представляет на выставке экскаваторы, катки, грейдеры. У компании 250 видов техники, в 164 странах мы работаем. По производству бетонной техники и гусеничных кранов мы занимаем первое место в мире. По экскаваторам с 2020 года мы в мире по поставкам № 1. В России мы работаем активно, очень конкретно, – отметил Ло Эрс.

Пользуясь большими возможностями двухстороннего российско-китайского сотрудничества, производитель будет тесно работать с российскими партнерами. Для сокращения сроков поставки оборудования Sany планирует локализовать производство на территории России.

Сергей Аноприенко, заместитель министра природных ресурсов и экологии, впервые побывавший на площадке чемпионата «Лесоруб XXI века», высоко оценил масштаб и качество организации отраслевого конкурса профессионального мастерства.



Ждут в лесу профессионалов

В повестке дня чемпионата «Лесоруб», что прошел в Малиновке, – проблемы жизни и деятельности предприятий ЛПК в условиях санкций и ключевая забота – кадры для отрасли

Александр НИКОЛАЕВ,
фото: Иван МАЛЫГИН

Представители органов власти и лесопромышленники обсудили, как организовано взаимодействие образовательных организаций и работодателей региона по популяризации и подготовке квалифицированных кадров для лесной отрасли.

С учетом высокой потребности в квалифицированных специалистах Архангельская область принимает участие в федеральном проекте «Профессионалитет» для разработки образовательных программ, которые будут формироваться совместно с предприятиями и потенциальными работодателями. Проект направлен на то, чтобы максимально приблизить уровень образования учащихся колледжей к потребностям рынка.

– За ближайшие три года должно быть подготовлено полторы тысячи специалистов, – отметил министр образования Архангельской области Олег Русinov. – При этом 85 процентов выпускников должны быть трудоустроены по специальности. В рамках проекта мы также планируем провести модернизацию инфраструктуры Новодвинского индустриального техникума.

Партнерами этого проекта выступают Архангельский ЦБК, Группа компаний «Титан», Лесозавод № 25, Архан-



гельский фанерный завод и Новодвинская ремонтно-строительная компания.

Вместе с этим сейчас в Поморье идет подготовка к созданию первого в регионе Центра опережающей профессиональной подготовки. Здесь же будет проходить переобучение северян новым профессиям и компетенциям. Работа по разработке учебных программ проводится также с участием работодателей.

Отдельно стоит отметить, что три года назад Архангельская область стала первым регионом, который начал проводить отраслевой чемпионат профессионального мастерства для молодых специалистов лесопромышленной отрасли «Форестскиллс». В Устьянском районе это направление реализуется в рамках «Лесоруба XXI века».

Чемпионат проводится в строгом соответствии с требованиями, стандартами и соответствующими нормативно-правовыми документами

международной организации «Ворлдскиллс» и Союза «Молодые профессионалы». При этом к участию допускаются специалисты в возрастной категории от 18 до 28 лет.

– Мы хотим продолжить наращивать компетенции, которые сами разрабатываем и начинаем внедрять. Направление «Форестскиллс» имеет отличный профориентационный потенциал, и его обязательно нужно использовать. Такая лесная отрасль, которую видим мы сегодня, привлекательна для молодого человека в качестве будущей работы, – отметил Александр Цыбульский.

«Форестскиллс» также содержит и другие профориентационные площадки по актуальным и востребованным в регионе профессиям и специальностям в сфере лесопромышленного комплекса, сельского хозяйства, техники и технологии, медицины, которые подготовлены профессиональными образо-

вательными организациями Архангельской области.

– «Лесоруб» играет важную роль в профориентации. Здесь дети всех возрастов могут почувствовать всю мощь профессии в кабинках лесохозяйственной техники и увидеть ее престиж в новейших разработках и современных условиях работы. На полях «Лесоруба» все дни работала профориентационная площадка чемпионата WorldSkills. Ежедневно туда приезжали ребята из муниципалитетов Архангельской области, проходили мастер-классы и знакомились с региональными учебными заведениями, – отметила заместитель председателя Комитета Госдумы по вопросам семьи, женщин и детей Елена Вторыгина.

Кстати, сам чемпионат шел по трем компетенциям – «Управление форвардером», «Управление харвестером», «Управление гидроманипулятором». Всего в нем приняли участие 25 человек.

Елена Вторыгина на заседании Лесного совета, которое прошло в рамках «Лесоруба», выступила с предложением называть профессиональные стандарты все-таки российскими словами. Радует, что коллеги, с которыми сотрудничает региональный Минобр, мыслят так же и назвали свое агентство «Агентство развития профессий и навыков».

Работа по подготовке кадров для лесопромышленного комплекса будет обязательно продолжена вместе с правительством области и региональными предприятиями отрасли.

Сделайте покупки безопасными

Региональный руководитель федерального проекта «Безопасный интернет» Алексей Белый провел прием граждан



На прием к эксперту в сфере интернет-безопасности обратился житель Архангельска Геннадий Лямкин.

Архангелогородец рассказал, что в знак поддержки наших военных, участвующих в спецоперации, заказал несколько футболок с Z-символикой через интернет-сайт еще месяц назад, но, к сожалению, так и не дождался обещанного. Как считает Геннадий, он мог попасться на удочку мошенникам, и попросил разъяснить, как отличить настоящий интернет-сайт от поддельного.

Алексей Белый пояснил, что аферисты зачастую создают копии интернет-магазинов, чтобы обмануть доверчивых граждан. Люди думают, что оплачивают покупку через интернет-магазин, но на самом деле переводят деньги на счет мошенников. Алексей Белый дал несколько советов по безопасности покупок в сети интернет.

ОФИЦИАЛЬНЫЙ САЙТ

Перед тем как приобрести товар или услугу, обязательно убедитесь, что вы находитесь на официальном сайте магазина. Иногда мошенники используют поддельные сайты, чтобы получить доступ к вашим данным.

НА ЧТО ОБРАТИТЬ ВНИМАНИЕ

Правильность написания адреса сайта, иногда он может отличаться от настоящего всего на одну букву.

Содержание сайта. Подделать сайт целиком – это слишком трудоемкая задача, поэтому поддельный сайт может выдать отсутствие информации на некоторых страницах, всплывающие баннеры о невероятных скидках или же просто форма заказа.

ПРОДАВЕЦ

На любом сайте интернет-магазина должна быть информация о продавце. Обязательно указывается организационно-правовая форма (ООО или ИП), название компании, адрес, телефон. Эти данные пригодятся для возврата, если товар не понравился, или же по ним можно проверить продавца на сайте налоговой.

ЦЕНА

Магазины могут давать скидки, но вы должны понимать, что скидка в 90% – это повод задуматься. Никто не будет работать себе в убыток и отдавать товар за бесценок. Еще больше должно насторожить то, что по мере заполнения формы заказа сумма необоснованно увеличивается или вам навязывают дополнительные услуги.

БЕЗОПАСНЫЕ ПЛАТЕЖИ

Если на странице появляется сообщение с предупреждением «Сайт использует недостоверный сертификат» или «Небезопасное соединение», от покупки на этом сайте лучше отказаться. Для платежей в интернете лучше завести отдельную карту и хранить там сумму не больше текущей покупки. Альтернатива – заведите виртуальную карту для покупок в интернете.

От оплаты на личный счет или электронный кошелек тоже стоит отказаться, потому что потом вернуть не понравившийся или бракованный товар будет сложнее.

Как испечь калитку и победить игроманию

83 некоммерческие организации стали победителями грантового конкурса губернатора Архангельской области



Александр НИКОЛАЕВ

По решению Координационного комитета средства на реализацию своих инициатив в общем объеме 104,9 млн рублей получают 98 проектов от 83 социально ориентированных некоммерческих организаций.

Губернаторский центр «Вместе мы сильнее» совместно с центром социальных технологий «Гарант» привлек 47 экспертов из 11 городов России: Архангельск, Москва, Владивосток, Абакан, Томск, Уфа, Хабаровск, Новосибирск, Саратов, Калининград, Красноярск. Всего экспертами проведено 548 экспертиз.

– Большая часть проектов-победителей посвящена социальной поддержке и защите граждан, культуре и искусству, науке и образованию. География проектов – вся Архангельская область. Поздравляю победителей! – сообщает в социальных сетях губернатор Архангельской области Александр Цыбульский.

Стартовать поддерживаемые проекты смогут уже с 30 августа.

БОРЕМСЯ С ИГРОМАНИЕЙ ЧЕРЕЗ КИБЕРСПОРТ

Федерация киберспорта реализует проект, направленный на вовлечение молодежи в компьютерный спорт, чтобы помочь уйти от игромании.

При поддержке Губернаторского центра Архангельской области проект расширил границы, и, помимо Архангельска и Северодвинска, с 2021 года занятия проходят еще в шести муниципальных образованиях. Это – Березник, Котлас, Коржма, Онега, Нянда, Плесецк.

В некоторых местах обустроены цифровые площадки: установлены ноутбуки и подключен высокоскоростной интернет. Наставниками выступают опытные кураторы – тренеры, каждый из которых разбирается в определенном жанре игры. Эти люди проводят лекции и организуют турниры по своей дисциплине. Основная цель проекта – сделать из «просто игр» киберспорт, вырастить профессиональных спортсменов.

Занятия проходят по нескольким дисциплинам: Dota2, Counter-Strike, Fortnite и Hearthstone. Все это разные виды игр, начиная от жанра «боевая арена» и заканчивая коллекционной карточной онлайн-игрой, заточенной под сражения. На обучении ребята отработывают тактику, изучают логику построения виртуального мира, понимание игровой механики, тренируются, чтобы выигрывать и попадать в число лучших.

Все это учит быть дисциплинированными, рациональнее распределять время между учебной, работой и тренировками в компьютерном спорте, поддерживать коммуникацию со сверстниками.

Киберспорт – молодое направление в мире спорта. И если в классических видах спорта долгое время ничего не меняется, то здесь появляются новые дисциплины и форматы, благодаря которым уже существующие игры полностью преображаются.

Для того чтобы показывать хорошие результаты, необходимо много тренироваться. Бесплатную возможность играть в целях обучения в Архангельской области предоставляет федерация киберспорта. К занятиям может присоединиться любой желающий.

ПЕЧЬ КАЛИТКИ НА КЕГОСТРОВЕ

Региональная общественная организация «Совет женщин Архангельской области» в 2021 году выиграла грант губернатора Архангельской области на реализацию проекта «Кегостровская калитка».

«Кегостровская калитка» – это клуб, в котором состо-

ят 19 человек, активные женщины от 50-ти до 70-ти лет. Их проект направлен на создание условий для формирования мотивации и ведения здорового образа жизни населения Кегострова через организацию и проведение различных мероприятий здорового, активного досуга.

Два раза в неделю в клубе или на стадионе проводят занятия по оздоровительным танцам. В репертуаре у активисток за три года существования «Кегостровской калитки» появилось уже больше сотни разученных танцев. Также в клубе работают досуговые формирования для населения: рукоделие, творчество, пение, организуются мероприятия с активным участием жителей.

Всему этому учат сами женщины. Так появилась идея сделать мастер-класс для детей по выпеканию калиток. Инициативу поддержал центр социальных технологий «Гарант». В рамках программы поддержки активных пенсионеров «Добрый товар» для клуба были закуплены электрические печи и форма. Также в проведение мероприятия включился Архангельский областной центр общественно-здоровья и медицинской профилактики.

– Наш клуб называется «Калитка», потому что для нас это первоначально – дверь в творчество. Мы открываем дверь в нашу традиционную полезную выпечку. Это цельнозерновая мука, бездрожжевое ржаное тесто, ячмень и горох, – рассказывает Елена Гафарова, идейный вдохновитель клуба.

На мастер-классе «От колоска до пирожка» дети и взрослые узнали, как растет рожь, чем отличается от пшеницы, что такое калитка, рецепты теста и начинок. После чего сами испекли калитки и продегустировали их. В планах у клуба – развитие туристического оздоровительного маршрута, кулинарных мастер-классов, создание танцевальных групп по уровню подготовки и поиск своего места.



Жители Поморья старшего поколения могут получить в соцзащите следующие меры социальной поддержки.

КОМПЕНСАЦИИ И СУБСИДИИ ПО ЖКУ

Гражданам старше 70-80 лет можно компенсировать расходы на капитальный ремонт общего имущества в многоквартирном доме. Данная мера по оплате коммунальных услуг предоставляется в денежной форме на банковские счета.

Компенсация расходов на уплату взноса на капитальный ремонт общего имущества в многоквартирном доме:

гражданам 70 лет, являющимся одиноко проживающими неработающими собственниками жилых помещений, либо являющимися собственниками жилых помещений и проживающим в составе семьи, состоящей только из совместно проживающих неработающих граждан пенсионного возраста и (или) неработающих инвалидов I и (или) II групп, – составляет 50 %;

гражданам 80 лет, являющимся одиноко проживающими неработающими собственниками жилых помещений либо являющимися собственниками жилых помещений и проживающим в составе семьи, состоящей только из совместно проживающих неработающих граждан пенсионного возраста и (или) неработающих инвалидов I и (или) II групп составляет, – 100 %.

Важно! Компенсация расходов на оплату жилых помещений и коммунальных услуг предоставляется гражданам при отсутствии у них задолженности по оплате жилых помещений и коммунальных услуг или при заключении и (или) выполнении гражданами соглашений по ее погашению.

Также в соцзащите предоставляются меры социальной поддержки ветеранам и инвалидам боевых действий, членам семей погибших (умерших) военнослужащих, а именно:

– адресная социальная помощь на улучшение социально-бытового положения ветеранов и инвалидов Великой Отечественной войны;

– компенсация расходов на оплату жилых помещений и коммунальных услуг в размере 50 %;

– региональная социальная доплата к пенсии;

– субсидии на оплату жилого помещения и коммунальных услуг.

Подробнее о данных выплатах можно узнать на сайте соцзащита29.рф.



СоцЗащита29

поддержка пожилых людей и людей с инвалидностью

ВETERАНЫ ТРУДА И ВETERАНЫ ТРУДА АРХАНГЕЛЬСКОЙ ОБЛАСТИ

В соцзащите можно подать документы на присвоение звания «Ветеран труда» и «Ветеран труда Архангельской области», что позволит в дальнейшем получать меры социальной поддержки.

Ветераны труда и ветераны труда Архангельской области имеют право на:

– ежемесячную денежную выплату в размере 925,80 рубля;

– ежемесячную денежную выплату на приобретение твердого топлива для лиц, проживающих в домах с печным отоплением, 431,10 рубля;

– компенсацию расходов в размере 50 % на оплату жилищно-коммунальных услуг в пределах нормативов потребления либо социальной нормы площади жилья.

Отличие только в том, что граждане, имеющие звание ветерана труда, могут использовать свое право на любой территории Российской Федерации, а ветераны труда Архангельской области – только в нашем регионе.

Людям с инвалидностью и семьям, имеющим детей-инвалидов, соцзащита предоставляет следующие меры соцподдержки:

– людям с инвалидностью, семьям, воспитывающим детей-инвалидов, предоставляется компенсация расходов на оплату жилых помещений и коммунальных услуг в размере 50 % за: наем жилья (за услуги, работы по управлению, за содержание и те-

кущий ремонт общего имущества в многоквартирном доме), холодную и горячую воду, электроэнергию, газоснабжение, теплоэнергию, отведение сточных вод, обращение с ТКО, оплаты стоимости топлива и его доставки (в домах, не имеющих центрального отопления);

– инвалидам I и II групп, детям-инвалидам, гражданам, имеющим детей-инвалидов, оплачивается 50 % платы за капитальный ремонт;

– ежемесячная денежная выплата на приобретение твердого топлива несовершеннолетним детям, состоящим на иждивении и проживающим в семьях, где оба родителя являются инвалидами либо одинокий родитель является инвалидом. Размер ежемесячной денежной выплаты в 2022 году – 239,10 рубля;

– оплата в размере 50 % стоимости коммунальных услуг несовершеннолетним детям, состоящим на иждивении и проживающим в семьях, где оба родителя являются инвалидами либо одинокий родитель является инвалидом;

– компенсация в размере 50 % оплаты стоимости топлива при проживании в домах без центрального отопления.

Меры социальной поддержки по оплате жилого помещения и коммунальных услуг предоставляются непосредственно гражданам в денежной форме путем перечисления средств на их банковские счета или через почтовые отделения связи.

Гражданину, имеющему одновременно право на предоставление мер социальной поддержки по оплате жилого помещения и коммунальных услуг по нескольким основаниям, указанные меры социальной поддерж-

ки предоставляются по одному из них по выбору гражданина.

Компенсация расходов на оплату жилых помещений и коммунальных услуг предоставляется гражданам при отсутствии у них задолженности по оплате жилых помещений и коммунальных услуг или при заключении и (или) выполнении гражданами соглашений по ее погашению.

– ежемесячное пособие по уходу за ребенком-инвалидом в размере 3 244,80 рубля;

– ежемесячная денежная компенсация инвалидам вследствие поствакцинального осложнения в размере 1376,23 рубля;

– государственное единовременное пособие гражданам при возникновении у них поствакцинальных осложнений в размере:

10 000 рублей – гражданам, у которых установлено наличие поствакцинального осложнения;

30 000 рублей – членам семьи гражданина в случае его смерти, наступившей вследствие поствакцинального осложнения;

– ежемесячная денежная выплата гражданам, нуждающимся в гемодиализе;

– компенсация страховой премии по договору ОСАГО владельцев транспортных средств в размере 50 % уплаченной страховой премии, определенной договором – с 1 января 2022 года выплачивается Пенсионным фондом РФ.

Подробнее со всеми мерами социальной поддержки людям с инвалидностью и семьям, имеющим детей-инвалидов, можно ознакомиться на сайте соцзащита29.рф, либо по телефону горячей линии 8(8182) 608-703 с понедельника по пятницу с 9:00 до 17:00 (12:30 – 13:30 перерыв на обед).

Книги для детей Донбасса

Муниципальные библиотеки Архангельска присоединяются к акции «Книги Донбассу»



Акцию проводят по всей стране совместно партия «Единая Россия» и Министерство просвещения.

В ней принимают участие 85 субъектов Российской Федерации. В ходе акции собранные книги на русском языке передаются в библиотеки, в том числе школьные Донецкой и Луганской народных республик, и освобожденных территорий, а также в детские досуговые и другие социальные учреждения.

– С помощью этой акции мы пополняем книжные фонды школ и библиотек, чтобы дети в Луганской и Донецкой народных республиках могли продолжать обучение. Юные жители Донбасса демонстрируют сейчас всему миру истинную силу духа, целеустремленность, готовность преодолевать трудности и испытания. Они хотят мирной жизни, играть как все дети, читать, воспитывать характер на подлинных примерах патриотизма и мужества. Книга в этом случае – лучший способ помочь в формировании настоящих духовных ценностей, – выразил свое мнение региональный руководитель федерального проекта «Безопасный интернет» **Алексей Белый.**

С сегодняшнего дня каждая муниципальная библиотека принимает книги, для этого оборудованы специальные места.

Адреса библиотек:

1. Центральная городская библиотека имени М. В. Ломоносова (пр. Троицкий, 64, тел. 28-57-03);
2. Городская детская библиотека имени Е. С. Коковина (наб. Северной Двины, 135, тел. 24-78-04);
3. Октябрьская библиотека № 2 имени Н. К. Жернакова (наб. Северной Двины, 134, тел. 20-67-65);
4. Детская библиотека № 3 (ул. Воскресенская, 85, тел. 65-87-01);
5. Привокзальная библиотека № 4 (ул. Тимме, 16 А, тел. 64-06-26);
6. Соломбальская библиотека № 5 имени Б. В. Шергина (ул. Беломорской флотилии, 8, тел. 22-50-45);
7. Маймаксанская библиотека № 6 имени Г. А. Скребицкого (ул. Победы, 46, тел. 29-69-27);
8. Библиотека № 7 поселка Маймаксанского лесного порта (ул. Юнг ВМФ, 13, тел. 67-01-35);
9. Привокзальная детская библиотека № 8 (ул. 23-й Гвардейской дивизии, тел. 20-29-08);
10. Детская библиотека № 9 округа Майская Горка (ул. Первомайская, 4, тел. 68-28-15);
11. Библиотека № 10 имени Федора Абрамова округа Варавино-Фактория (пр. Ленинградский, 269, корп. 1, тел. 62-09-14);
12. Варавинская детская библиотека № 11 (ул. Никитова, 1, тел. 62-89-66);
13. Исакогорская библиотека № 12 (ул. Зеньковича, 29, тел. 45-09-65);
14. Исакогорская детская библиотека № 13 (ул. Рейдовая, 7, тел. 45-09-65);
15. Исакогорская библиотека № 14, ул. Штурманская, 3, тел. 45-57-65);
16. Исакогорская детская библиотека № 15, ул. Магистральная, 45, тел. 62-64-69);
17. Цигломенская библиотека № 16 (ул. Севстрой, 2, тел. 47-89-78);
18. Библиотека № 17 имени Н. М. Рубцова округа Майская горка (ул. Холмогорская, 16, тел. 62-78-29);
19. Библиотека № 18 Северного округа (ул. Кировская, 27, тел. 23-41-45);
20. Библиотека – Архангельский – литературный музей (ул. Володарского, 10, тел. 65-69-59).

Государство возвращает средства

Пенсионерам Крайнего Севера компенсируют затраты на проезд к месту отдыха личным автотранспортом

Расширены возможности получения компенсации за поездки по России для пенсионеров, проживающих на Крайнем Севере. Постановление об этом подписал председатель Правительства Михаил Мишустин.

Теперь государство возвращает средства, потраченные на поездки на личном авто до места отдыха и обратно.

Чтобы вернуть деньги, нужно обратиться с заявлением в местное отделение Пенсионного фонда и предоставить документы на автомобиль с чеками на оплату топлива.

Компенсацию за поездки к местам отдыха и обратно могут получить неработающие пенсионеры, проживающие на Крайнем Севере, раз в два года. Ранее это касалось только путешественников на поездах, самолетах, автобусах, речных и морских видах транспорта.

Образование и воспитание:

Поставлена точка в дискуссии о предоставлении учителем так называемых «образовательных услуг».

Александр ГАВЗОВ,
фото: Иван МАЛЫГИН

Как отметил в своем видео-обращении к участникам традиционного августовского педсовета в Архангельске министр просвещения России Сергей Кравцов, по качеству школьного образования Россия должна войти в десятку стран мира.

Ключевую роль в создании современной системы образования, безусловно, играют учителя. Вот почему государство делает все для повышения престижа этой профессии. Неслучайно 2023 год объявлен президентом РФ Владимиром Путиным Годом педагога и наставника.

– Поставлена точка в дискуссии о предоставлении учителем так называемых «образовательных услуг». Это понятие исключено из закона «Об образовании», что в корне меняет отношение к педагогу, подчеркивает значимость, возвышенность его миссии, – отметил Сергей Кравцов. – Педагог должен воспитывать, учить детей, а не тратить время на бюрократию. С 1 сентября перечень документов, который должен заполнять учитель, будет строго ограничен.

По словам министра, правительство продолжит работу по совершенствованию механизма оплаты труда учителей. Особое внимание будет уделено подготовке будущих педагогов и наставников. Для этого в стране уже создано более полутора тысяч психолого-педагогических классов, где детям с ранних лет рассказывают о профессии, готовят достойную смену. К 2025 году таких классов будет уже более 5 тысяч.

В стране идет работа по созданию новых учебных мест, совершенствованию инфраструктуры системы образования.

– До конца года в России появятся еще 234 дошкольные образовательные организации. Продолжится строительство новых школ. За последние годы их уже возведено около 700. По поручению президента РФ реализуется программа капитального ремонта действующих образовательных учреждений. Работы проводятся с учетом мнения педагогов и школьников, – подчеркнул Сергей Кравцов.

На традиционное совещание, посвященное подведению итогов прошедшего учебного года и обсуждению задач на будущее, собрались руководители и педагоги образовательных организаций, представители муниципальных органов управления образованием.

Обращаясь к участникам совещания, заместитель председателя правительства Архангельской области Иван Дементьев отметил, что 1 сентября в регионе откроют свои двери две новые школы: в округе Варавино-Фактория Архангельска и в селе Ровдино Шенкурского района.

Кроме того, продолжается строительство новых школ в Котласе и поселке городского типа Приводино Котласского района, а также в поселке Шалакуша Няндомского района, селах Ильинско-Подомское Вилегодского округа и Долгощелье Мезенского района.

– Самая крупная школа региона строится в округе Майская Горка в Архангельске, начата подготовка к строительству школы в поселке Оксовский Плесецкого округа, – рассказал Иван Дементьев. – В рамках концессионного соглашения планируется строительство



еще одной школы в столице Поморья. Кроме того, ведется капитальный ремонт 26 школ, дополнительно по 11 объектам получено подтверждение финансирования работ, еще 45 образовательных учреждений заявлены для участия в конкурсе на проведение работ капитального характера в 2024–2025 годы.

Иван Дементьев также особо подчеркнул роль учителя, который не только дает знания ученикам, но благодаря своему авторитету оказывает влияние на формирование системы ценностей подрастающего поколения.

– Каждому образовательному учреждению важно обрести свою индивидуальность, и развивая уже имеющиеся направления, и воплощая в жизнь новые идеи, – отметил Иван Дементьев.

Особое внимание в регионе будет уделяться работе с одаренными детьми. По словам министра образования Архангельской области Олега Русинова, каждая школа должна стать центром, объединяющим все возможности, которые имеются в регионе и в каждом конкретном муниципалитете.

– С 1 сентября в России начнут действовать новые федеральные образовательные стандарты. Одна из их особенностей – акцент на практическое применение знаний. Современные молодые люди готовы и хотят учиться тому, что будет полезно в их будущей профессии. Школа должна удовлетворять эти потребности, – подчеркнул Олег Русинов.

Совещание работников образования Архангельской области – эффективная площадка для дискуссий о сегодняшнем дне образования. Представители профессионального сообщества обменялись опытом, познакомились с успешными практиками коллег, представляли свои предложения по совершенствованию системы образования региона.

В этом году педсовет получил общую тему – «Образование и воспитание: от настоящего к будущему». Традиционно в центре внимания находятся инновации и изменения, которые принесет с собой новый образовательный сезон. Впрочем, планировать будущее невозможно без анализов итогов минувшего учебного года.

Прошедший сезон запомнился разноплановыми успехами школьников Архангельской области. Именно поэтому одна из площадок объединила активных учеников и выпускников, с которыми в рамках проекта «Разговор на равных» встретился Олег Русинов.

Говорили о возможностях для самореализации сегодняшней молодежи. Это, например, различные конкурсы, среди которых можно выделить «Большую перемену», «Просветительские игры» и «Без срока давности», а также «Большие вызовы», Всероссийскую олимпиаду школьников и региональную олимпиаду «Наследники Ломоносова».

Безусловно, это лишь верхушка тех инициатив и проектов, которые призваны помочь ребятам получить новые знания и освоить актуальные компетенции, а в конечном итоге обрести себя в большой жизни.

Среди участников встречи – Мария Селягина. Сегодня ее с полным правом можно называть первокурсницей МГИМО МИД России. А осуществить такую амбициозную студенческую цель школьнице из Архангельска позволила олимпиада «Наследники Ломоносова». Успех на этом турнире позволил юной архангелогородке

От настоящего к будущему

Это понятие исключено из закона «Об образовании», что в корне меняет отношение к педагогу

принять участие в знаменитой телевикторине «Умницы и умники». Победа на федеральном проекте и открыла дорогу в МГИМО.

– Я думаю, что сегодняшним школьникам стоит попробовать свои силы в разных проектах, олимпиадах, не акцентируясь на чем-то одном. Просто можно участвовать в интересных проектах, и, может быть, это приведет к неожиданному, но важному результату, – посоветовала Мария Селягина.

Возможностей для реализации сегодня достаточно много, но важно, чтобы наши ребята знали о них. Именно на этом акцентировал свое внимание Олег Русинов.

Первый день работы педсовета вообще можно назвать молодежным, поскольку еще одной площадкой форума стала встреча представителей Совета молодых педагогов Поморья, который работает при региональном минобре. Его ключевая миссия – содействие в закреплении учителей в профессии, помощь по различным направлениям.

Самая молодая участница Совета – учитель английского языка Новодвинской школы № 7 **Дарина Быкова**. И речь не о возрасте. Дело в том, что 22 августа стал ее первым днем официального членства в организации, объединившей неравнодушных и активных учителей Поморья.

– Совет – это содружество молодых и амбициозных, это место, где можно высказать свое видение, свои идеи. В него меня привело желание передать свой опыт в каких-то вопросах, ведь педагогу важно идти в ногу со временем, в чем-то даже импровизировать, но главное – быть ближе к детям, – отметила Дарина Быкова.

Один из проектов Совета молодых педагогов – студенческо-педагогические десанты, которые включают в себя открытые уроки и занятия и, конечно, встречи наставников.

В сфере регионального образования трудятся более 13 тысяч педагогических работников. И от них во многом зависит будущее не только Поморья, но и страны.

– Сегодня мы вновь говорим о единстве образования и воспитания. Это принципиально важно. Педагоги не просто дают знания, они помогают детям расставить нравственные ориентиры, стать патриотами своей страны. Неслучайно в новом учебном году в школах будут регулярно проходить торжественные церемонии поднятия российского флага и исполнения гимна. Это тоже один из шагов, который позволяет заинтересовать детей нашей историей, нашими тра-



дициями, нашими великими достижениями. И важность такой просветительской работы сегодня как никогда актуальна, – подчеркнул Олег Русинов.

ОБНОВЛЕНИЕ ШКОЛ – ВЕЛЕНИЕ ВРЕМЕНИ

Одной из знаковых площадок форума стала встреча директоров школ, на которой обсуждали вопросы капитального ремонта учебных заведений Поморья. Практический вектор дискуссии задала новая и беспрецедентная программа «Модернизация школьных систем образования».

Работу этой площадки возглавил заместитель председателя прави-

тельства Архангельской области Иван Дементьев.

Напомним, в этом году в нашей стране началась масштабная программа по капитальному ремонту учебных заведений. Этот проект инициирован президентом страны **Владимиром Путиным**. До конца 2026 года планируется обновить инфраструктуру более семи тысяч российских школ, а общий объем финансирования превышает 400 миллиардов рублей.

Сейчас идет первый этап программы. В него вошли 26 школьных зданий, расположенных в Архангельской области. Важно подчеркнуть, что обновляются не только учебные заведения, также запланированы работы на прилегающих территориях, закупка нового оборудования, а педагоги будут проходить курсы повышения квалификации.

Только такой комплексный подход позволяет говорить о создании действительно современной и комфортной образовательной среды. Отметим, что финансирование созидательных работ предусмотрено правительством Архангельской области в региональном бюджете.

Еще одна стратегически важная инициатива программы – к оценке работ будут привлечены родители школьников. Они смогут подключаться к реализации проекта уже на стадии утверждения дизайн-планов будущих преобразований.

– Родители, конечно, будут сопровождать работы по капремонту школ. У нас будет специальный чек-лист, в который мы станем заносить то, что увидели, и таким образом проверять выполненные работы, – рассказал начальник штаба родительского общественного контроля Архангельской области **Василий Суворов**.

Первые месяцы реализации программы выявили различные нюансы, их важно учесть руководителям, чьи школы будут включены в следующие этапы проекта. Этот опыт необходимо структурировать и представить директорам, которые, что вполне понятно, в тонкостях строительных задач не разбираются. Поэтому специальный алгоритм действий будет разработан проектной дирекцией министерства образования Архангельской области. Такое поруче-

ние по итогам дискуссии дал Иван Дементьев.

– На 2023 год мы дополнительно смогли привлечь финансирование на 11 школьных объектов, а планы 2024 и 2025 годов – это еще 40 зданий. Кроме того, продолжим работы и на нескольких зданиях, которые уже находятся в стадии обновления. Ставим перед собой задачу до 2026 года отремонтировать не менее ста объектов. Поэтому важно понимать, на какие вопросы обратить внимание при подготовке и проведении ремонтных работ, чтобы соблюдались и качество, и сроки, – подчеркнул Иван Дементьев.

ПРОФТЕХОБРАЗОВАНИЕ СНОВА АКТУАЛЬНО

В рамках педсовета Олег Русинов встретился с участниками центра «Профи-пром». Проект реализуется в рамках программы Министерства просвещения РФ «Профессионалитет».

За счет средств гранта, предоставленного Поморью в объеме 100 миллионов рублей, на базе Новодвинского индустриального техникума будут созданы площадки, оснащенные современным производственным и учебно-лабораторным оборудованием.

Комплектация будет определена с учетом требований ведущих предприятий лесной отрасли региона, которые выступают в качестве партнеров проекта и в интересах которых будут готовить выпускников.

Как отметил на встрече с участниками проекта Олег Русинов, создание центра «Профи-пром» – это важный шаг в реализации кадровой стратегии Архангельской области, ориентированной на запросы работодателей региона.

– Конечной целью учреждения системы среднего профессионального образования должно быть не завершение обучения студента, получение им соответствующего сертификата или диплома, а трудоустройство молодого специалиста на предприятии по выбранной специальности, – подчеркнул Олег Русинов. – Подготовка специалистов на современном оборудовании позволит работодателю не тратить время на введение выпускника в профессию. Молодые специалисты смогут с первых дней включиться в производственный процесс, что благоприятно отразится на экономике региона.

По словам министра, в Архангельской области такие центры могут быть сформированы и по другим направлениям. Например, в интересах предприятий, занимающихся судостроением и судоремонтом, а также работающих в сельском хозяйстве.

Как рассказала директор Новодвинского индустриального техникума **Наталья Тарасова**, к 2025 году на базе центра «Профи-пром» для предприятий лесной отрасли региона будет подготовлено порядка тысячи молодых специалистов.

«Традиционно в центре внимания находятся инновации и изменения, которые принесет с собой новый образовательный сезон. Впрочем, планировать будущее невозможно без анализов итогов минувшего учебного года»



Владимир Путин вернул звание «Мать-героиня»

Президент РФ Владимир Путин подписал указ об учреждении звания «Мать-героиня» и единовременной выплате поощрения в размере 1 миллиона рублей

Александр НИКОЛАЕВ

«Установить звание «Мать-героиня» для присвоения матери, являющейся гражданкой РФ, родившей и воспитавшей десять и более детей, являющихся гражданами РФ» – говорится в документе.

Указом также устанавливается единовременное поощрение в размере 1 миллиона рублей.

Кроме того, введена выплата в размере 200 тыс. рублей при награждении медалью ордена «Родительская слава» и увеличена с 100 тыс. рублей до 500 тыс. рублей выплата при вручении самого ордена. Родителям, уже получившим выплату в 100 тыс. рублей за орден с 1 января 2022 года, будет сделан перерасчет.

Напомним, данные меры социальной поддержки Владимир Путин анонсировал 1 июня в Международный день защиты детей.

17 июня Путин на ПМЭФ поручил правительству принять кардинальные меры по поддержке семей с детьми. По его словам, будущее России – это семьи с двумя, тремя и большим количеством детей. В апреле в РФ родилось менее 100 тыс. детей, что на 13 % меньше, чем в 2020 году.

– Спасибо президенту Владимиру Владимировичу Путину за поддержку этой общественной инициативы. Статус обеспечит многодетным матерям дополнительные льготы и привилегии.

И это мощный стимул к тому, чтобы в России было как можно больше многодетных семей, улучшится демографическая ситуация в стране.



Хочу также напомнить, что в советское время такая награда была, и женщины, которые удостоивались этой чести, пользовались особым уважением в стране. О них снимали фильмы, писали статьи в газетах.

Материнство – это огромная, ответственная и в то же время приятная работа. Достойное воспитание детей – настоящих граждан России, забота об их здоровье, нравственном, духовном и физическом развитии – требует больших усилий, полной самоотдачи и веры в лучшее. Это совсем не просто, но достойно и почетно!

Благодаря многодетным матерям в нашей стране растет молодое поколение целеустремленных, социально ответственных, неравнодушных людей, – отметила заместитель председателя Комитета Госдумы по вопросам семьи, женщин и детей Елена Вторыгина.

Первая в отечественной истории государственная награда для многодетных матерей появилась в тяжелое время – на четвертом году Великой Отечественной войны. Уже наступил перелом в военных действиях, Красная армия безостановочно наступала, освобождая все новые и новые территории. На

фронте шли тяжелые кровопролитные бои, и каждый день похоронки, словно черные коршуны, облетали наши города и веси. Согласно данным Министерства обороны России, только за первое полугодие 1941 года Красная армия потеряла более трех миллионов солдат и офицеров.

Учреждение подобной награды преследовало сразу две цели. Во-первых, власти хотели отметить многодетных матерей, сыновья которых погибли на фронте. Во-вторых, новая награда была направлена на стимулирование деторождения – страна, понесшая тяжелейшие потери, нуждалась в новых гражданах.

8 июля 1944 года Указом Президиума Верховного Совета СССР были учреждены орден и звание «Мать-героиня». При этом звание «Мать-героиня» объявлялось высшим званием, присваиваемым многодетным матерям.

Согласно Положению о звании «Мать-героиня», оно присваивалось женщинам, родившим и воспитавшим десять и более детей по достижении последним ребенком возраста одного года и при наличии в живых остальных детей этой матери.

Оговаривалось также, что учитываются дети, усыновленные матерью в установленном законом порядке, а также погибшие или пропавшие без вести при защите СССР или при исполнении иных обязанностей военной службы либо при выполнении долга гражданина СССР по спасению человеческой жизни, по охране социалистической собственности и социалистического правопорядка, а также умершие вследствие ранения, контузии, увечья или заболевания, полученных при указанных обстоятельствах либо вследствие трудового увечья или профессионального заболевания.



УКАЗ

ПРЕЗИДЕНТА РОССИЙСКОЙ ФЕДЕРАЦИИ

О некоторых вопросах совершенствования государственной наградной системы Российской Федерации

В целях совершенствования государственной наградной системы Российской Федерации, защиты материнства и детства в о с т а н о в л я ю:

1. Установить звание «Мать-героиня» для присвоения матери, являющейся гражданкой Российской Федерации, родившей и воспитавшей десять и более детей, являющихся гражданами Российской Федерации.
2. Утвердить прилагаемые:
 - а) Положение о звании «Мать-героиня»;
 - б) описание знака особого отличия - ордена «Мать-героиня»;
 - в) рисунок знака особого отличия - ордена «Мать-героиня»;
 - г) образец бланка Грамоты о присвоении звания «Мать-героиня».
3. Установить, что при присвоении звания «Мать-героиня» награжденной матери выплачивается единовременное денежное поощрение в размере 1 млн. рублей в порядке, определяемом Правительством Российской Федерации.
4. Установить, что при награждении медалью ордена «Родительская слава» одному из награжденных родителей (усыновителей) выплачивается единовременное денежное поощрение в размере 200 000 рублей в порядке, определяемом Правительством Российской Федерации.

Первое официальное присвоение звания «Мать-героиня» Указом Президиума Верховного Совета СССР состоялось 27 октября 1944 года.

За 40 лет знаком в виде пятиконечной звезды с надписью «Мать-героиня» были награждены более 750 тыс. женщин, медалью Материнства первой степени – более 1,5 млн женщин, медалью Материнства второй степени – более 2,7 млн женщин.

В последний раз награду вручали 14 ноября 1991 года.

Держать на контроле нацпроекты

Правительство запустило процедуру продления реализации приоритетных национальных проектов и государственных программ на период 2025–2030 гг.



Александр НИКОЛАЕВ,
фото: Иван МАЛЫГИН

Соответствующий порядок работы и график рассмотрения проектов «на продление» утвердил вице-премьер – руководитель аппарата Правительства Дмитрий Григоренко.

Реализация мероприятий по достижению целей и задач национального развития, предусмотренных Майским и Июльским указами президента, будет продолжена после 31 декабря 2024 года (формальный срок завершения нац- и федпроектов). Правда, коснуться это может тех нацпроектов и госпрограмм, которые председатель Правительства Михаил Мишустин сочтет наиболее актуальными для реализации задач, поставленных президентом Владимиром Путиным с учетом новых вызовов и угроз в условиях внешнего санкционного давления.

График подготовки предложений о продлении исполнения нацпроектов и госпрограмм – весьма напряженный. В срок до 25 августа министерства и ведомства должны подготовить предложения на счет продлонгации и до 1 сентября защитить их (в качестве идеи) у курирующих вице-премьеров. Затем в течение двух недель ФОИВам предстоит сформировать перечень задач обновленных нац- и федпроектов, а также показатели их реализации на период 2025–2030 гг., которые необходимо согласовать с Минфином и Минэкономразвития. В случае отсутствия консенсуса решение примут «отраслевые» вице-премьеры.

Последний этап до доклада президенту с просьбой поддержать продление реализации нацпроектов и госпрограмм – это обсуждение проектов паспортов на стратегических сессиях под председательством Михаила Мишустина в срок до 25 октября 2022 года. Именно премьер-министр примет окончательное решение о поддержке



продлонгации приоритетных мероприятий, которые привносят наибольший вклад в достижение целей национального развития.

Далее Правительство будет ждать решения Владимира Путина, после чего начнется работа по внесению изменений в паспорта действующих нац-, фед- и регпроектов в части продления и расширения перечня мероприятий. Все проекты, утратившие актуальность, будут завершены в ранее запланированные сроки.

Глава региона Александр Цыбульский поручил областному правительству держать на контроле качество работ на каждом объекте национальных проектов.

Архангельская область по итогам работы за семь месяцев 2022 года вошла в десятку субъектов Российской Федерации по кассовому исполнению мероприятий, которые реализуются на территории региона в рамках национальных проектов.

– По концу прошлой недели кассовое исполнение составило 57,5 %.

Если сравнивать с аналогичным периодом прошлого года, тогда этот показатель был на уровне 43,5 %. С учетом того, что лимитов в этом году получено значительно больше, чем в прошлом, в абсолютных цифрах мы в два раза больше освоили средств, чем год назад, – сообщил в ходе оперативного совещания заместитель председателя областного правительства Виктор Иконников.

По данным Управления Федерального казначейства по Архангельской области и Ненецкому автономному округу, по итогам работы с января по июль включительно по показателю кассового исполнения нацпроектов регион занимает восьмое место среди всех субъектов РФ, сообщил Виктор Иконников.

Александр Цыбульский отметил результаты работы регионального правительства по реализации национальных проектов, подчеркнув при этом, что достигнутые показатели не должны снижаться.

– Это та планка, ниже которой опускаться нельзя. Просьба ко

всем членам правительства: с одной стороны, внимательно относиться к освоению средств, с другой стороны, всегда помнить, что освоение средств ни в коем случае не должно сказываться на качестве выполняемых работ, – сказал глава региона.

Как сообщалось ранее, бюджет Архангельской области за первое полугодие 2022 года исполнен с профицитом. По данным областного минфина, с января по июнь в региональную казну поступило 44 миллиарда рублей налоговых и неналоговых доходов, что составляет 56 % от заявленного годового плана.

Расходы на реализацию национальных проектов из средств областного и федерального бюджетов за отчетный период составили 11,4 млрд рублей. Больше всего средств выделено на нацпроект «Жилье и городская среда» (4,8 млрд рублей), «Здравоохранение» (более 2 млрд рублей), «Безопасные качественные дороги» (1,9 млрд рублей), «Демография» (1,4 млрд рублей).

Север притягивает и вдохновляет

Оксана Светлова: «Архангельская область огромна и богата памятниками культурного наследия, народным творчеством, природой, людьми, талантами»

Александр НИКОЛАЕВ

Министр культуры Архангельской области Оксана Светлова в регионе работает уже год – была назначена в июне 2021 года. К нам она приехала из Москвы, где трудилась начальником музейно-выставочного отдела парка «Зарядье». Время идет быстро, жизнь устремилась вперед, а события словно обгоняют друг друга, но министр нашла время, чтобы ответить на вопросы журналистов и поразмышлять о главном открытии, которое сделала Оксана Сергеевна за время работы в Поморье.

О ВЕЛИКИХ ЛЮДЯХ СЕВЕРА И ПРИРОДЕ

Территория Архангельской области огромна и богата памятниками культурного наследия, народным творчеством, природой, людьми, талантами.

Куда бы я ни отправилась, в каждом районе чтут имена великих людей, которые являются достоянием не только Севера, но и всей России: Петр Первый, Михаил Ломоносов, Федор Абрамов, Александр Борисов, династия Строгановых... А также многие другие. В честь них открываются музеи, проводятся фестивали, концерты, конференции и другие мероприятия. Это традиции, которые переходят из поколения в поколение. Меня восхитила природа Архангельской области в целом, особенно – Пинежского района и побережья Белого моря, Кенозерья, Онеги.

На Севере многое притягивает и вдохновляет. Например, Северное сияние? А Белое море? Соловки, музей деревянного зодчества «Малье Корель», северные деревни, такие как Кимжа, Кенозерский национальный парк и Арктика – туристам интересно культурное наследие Русского Севера. Экологические и этнографические лагеря для детей, где они сталкиваются с непростой северной природой, изучают ее, учатся жить в согласии с ней.

О ВОЗМОЖНОСТЯХ ТУРИЗМА

До пандемии мы принимали ежегодно около 400 тысяч туристов, количество экскурсантов составляло 1 000 000 человек, в этом году постараемся достигнуть показателей допандемийного периода.

Мы находимся в хорошей транспортной доступности от крупных городов, таких как Москва и Санкт-Петербург, что позволяет за несколько часов добраться до Архангельска и посвятить свои выходные изучению Русского Севера. Часто, когда я приглашаю друзей в Архангельск, они мне отвечают: «Это же шесть часов лета!» И когда узнают, что до Севера всего час-полтора на самолете, то очень удивляются и планируют поездку. Сейчас в регионе открыто более 190 гостиниц, домов отдыха на любой выбор: как для приверженцев экономичного отдыха, так и для взыскательных



гостей. К слову, я думаю, что бизнесу важно обратить внимание на сервис высокого класса, чтобы в каких-то труднодоступных живописных местах появлялись локации для индивидуального туризма.

У нас в регионе огромное количество событий! Особенно летом! И, бесспорно, они способствуют не только увеличению турпотока, но и являются мощным катализатором узнаваемости Архангельской области. Кроме того, события – это прекрасный повод для знакомства с локальной культурой и традициями. Знаковыми являются фестивали «Белый июнь», «Уличные театры», «Дирекцион-норд», карбасная регата, а также День Новодвинской крепости. Важно, что до пандемии ряд ключевых событий региона был представлен на федеральном уровне и получил статус «Национального туристического события».

О ПРЕДПРИНИМАТЕЛЯХ, ПОДНИМАЮЩИХ ТУРИЗМ

Здорово, что появляются осознанные предприниматели, которые скрупулезно подходят к делу. Например, меня поразила предприниматель в Сольвычегодске Екатерина Серых. Она купила земскую больницу и там сделала шикарный гостевой дом: стены в комнатах с разными росписями, оставлена историческая плитка, северная кухня.

Сейчас Правительством Российской Федерации оказывается беспрецедентная государственная поддержка: это и программы туристического и детского кешбэка, обнуление ставок НДС для субъектов гостиничной отрасли, «зеленый коридор» для инфраструктурных проектов в сфере туризма. Нацпроект «Туризм и индустрия гостеприимства» также предусматривает поддержку отрасли. Несмотря на трудности, появившиеся в период пандемии, туристический бизнес, направленный на развитие внутреннего туризма, получает серьезный импульс развития, и это происходит прямо сейчас, в моменте.

О МЕСТНОМ, КОТОРОЕ КРУТО

Я уверена, что в Архангельской области на данный момент есть все, что можно показать гостям региона. Конечно, еще предстоит работать над качеством услуг – нет предела совершенству!

У региона есть своя особенность, которой нет ни у кого, и мы с гордостью должны это нести. Важно уметь рассказывать о себе, правильно позиционировать. Куда бы я ни приезжала, я всегда прошу: можете мне показать что-то местное из сувениров, каких-то аутентичных изделий. Всегда хочется привезти что-то местное! Но иногда очень сложно раскачать на это людей, объяснить, что местное – это круто.

О ШКОЛЕ КРЕАТИВНЫХ ИНДУСТРИЙ

Нам поступила задача от федерального министерства создать школу креативных индустрий в каждом регионе. По России уже открыты такие школы в Кемерово, Новосибирске, Владивостоке, Калининграде.

И мы сейчас думаем, где ее сделать. Это будет государственная школа дополнительного образования с двумя направлениями: дизайн и мультимедийное искусство. Будем привлекать преподавателей, как местных, так и из других городов России.

О НОВЫХ ТУРПРОДУКТАХ

Национальные парки «Кенозерский» и «Онежское Поморье» очень активно готовят новые программы и предлагают гостям гастрономические туры, туры на деревянных судах.

Также стоит обратить внимание на Котлас и Сольвычегодск. Сейчас появился прямой вылет Санкт-Петербург – Котлас, который позволяет направить туристический поток в Сольвычегодск. Город меня особенно порадовал наследием Строгановых. Там живут удивительные люди, которые по-настоящему любят свое дело. Считаю, что каждому следует побывать в Сольвычегодском историко-художественном музее, пройти мастер-класс по солварению, посетить литературную усадьбу Козьмы Пруткова, музей политической ссылки и этнографического комплекса «Мастерская народных ремесел».

Сейчас в области обновился брендированный тур «Архангельск: здесь начинается Арктика», продолжается работа по «Серебряному ожерелью России» и Новодвинской крепости. Для архангелогородцев есть возможность путешествовать внутри региона. Прекрасный пример – Приморский район и его островные территории, где расположены комплексные культурно-познавательные объекты, в каждом из которых отражена историческая особенность мест. В Ластольском сельском Доме культу-

Министр культуры Архангельской области Оксана Светлова имеет два высших образования: диплом Российского государственного гуманитарного университета по профилю «культура массовых коммуникаций» и диплом Московского государственного университета дизайна и технологий по специальности «дизайнер среды». Она является советником государственной гражданской службы Российской Федерации третьего класса.

С 2008 по 2011 год Светлова работала в государственном музейно-выставочном центре «Росизо», в 2011–2013 годах – во Всероссийском музее декоративно-прикладного и народного искусства.

С 2013 по 2015 год Оксана Светлова занимала различные должности в департаменте культурного наследия Министерства культуры РФ. После вернулась на работу в государственный музейно-выставочный центр «Росизо»: до 2019 года возглавляла там дирекцию по выставочной деятельности.

С 2019 года была начальником музейно-выставочного отдела парка «Зарядье». С сентября 2019 года до момента назначения в Минкульт Поморья руководила музейным управлением Центрального парка культуры и отдыха имени М. Горького.

ры открыта интерактивная площадка «Ластола-ТЕХНО», которая дает возможность туристам погрузиться в реалии машинотракторной станции.

В Пуустошинском СДК работает музей Лоцманской славы, открытый в честь образованного в 1780 году Лоцманского стана. В Вознесенском СДК есть музейная комната «Космос и мы», посвященная теме космических исследований, которые проводились в обсерватории, ранее располагавшейся в этом здании.

О ВИЗИТНЫХ КАРТОЧКАХ СЕВЕРА

Гостей Поморья ждут наши знаковые места и традиции. Конечно, Соловецкие острова. Это наша святыня, уникальная природа, удивительный микроклимат, особые достопримечательности.

Каргополь с его величественными белокаменными храмами, деревянными часовнями, знаменитой каргопольской игрушкой и простой, но вкусной деревенской едой, пирогами из русской печи!

Культурно-ландшафтный парк «Голубино» и пинежские пещеры – настоящее чудо света.

Национальный парк «Кенозерский» – самая настоящая заповедная сказка, хранящая традиции былинного Севера.

Сольвычегодск с грандиозными каменными соборами, свидетельствами былой значимости династии Строгановых.

Большое Ломоносово – для того чтобы отправиться в путешествие по следам Михайло Ломоносова, глубинной истории Двинских земель и познакомиться с традиционным художественным промыслом – холмогорской резьбой по кости.

АДМИНИСТРАЦИЯ ГОРОДСКОГО ОКРУГА
«ГОРОД АРХАНГЕЛЬСК»

ПОСТАНОВЛЕНИЕ

от 17 августа 2022 г. № 1539

О внесении изменения в перечень органов Администрации городского округа «Город Архангельск», осуществляющих муниципальный контроль на территории городского округа «Город Архангельск»

1. Внести в перечень органов Администрации городского округа «Город Архангельск», осуществляющих муниципальный контроль на территории городского округа «Город Архангельск», утвержденный постановлением Администрации городского округа «Город Архангельск» от 29 декабря 2021 года № 2686 «Об организации осуществления муниципального контроля на территории городского округа «Город Архангельск», изменение, исключив пункт 5.
2. Опубликовать постановление в газете «Архангельск – город воинской славы» и на официальном информационном интернет-портале городского округа «Город Архангельск».

Исполняющий обязанности
Главы городского округа
«Город Архангельск»

И.В. Арсентьев

АДМИНИСТРАЦИЯ ГОРОДСКОГО ОКРУГА
«ГОРОД АРХАНГЕЛЬСК»

ПОСТАНОВЛЕНИЕ

от 17 августа 2022 г. № 1541

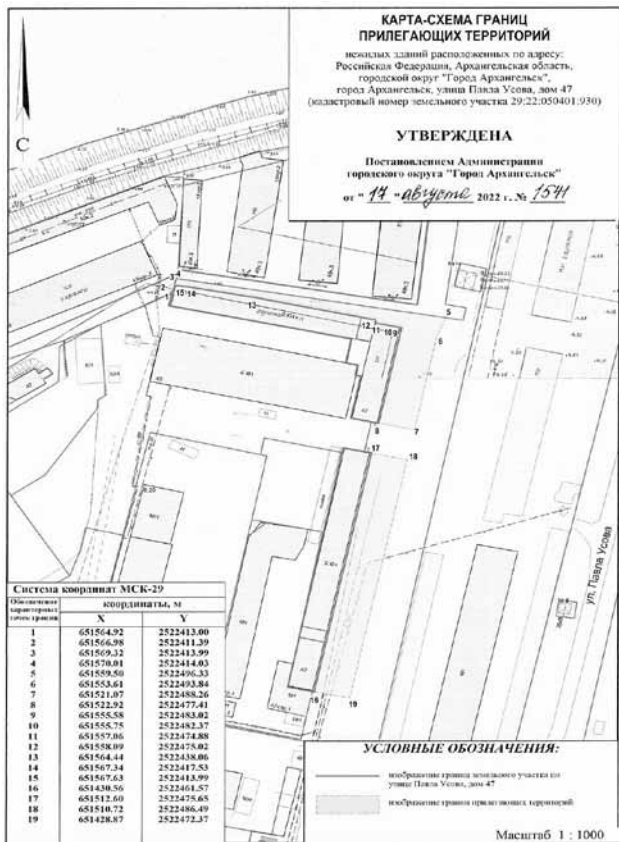
Об утверждении карты-схемы границ прилегающих территорий

В соответствии с областным законом от 23 сентября 2004 года № 259-внеч.-ОЗ «О реализации государственных полномочий Архангельской области в сфере правового регулирования организации и осуществления местного самоуправления», разделом 15 Правил благоустройства города Архангельска, утвержденных решением Архангельской городской Думы от 25 октября 2017 года № 581, Администрация городского округа «Город Архангельск» постановляет:

1. Утвердить прилагаемую карту-схему границ прилегающих территорий нежилых зданий, расположенных по адресу: Российская Федерация, Архангельская область, городской округ «Город Архангельск», город Архангельск, улица Павла Усова, дом 47 (кадастровый номер земельного участка 29:22:050401:930).
2. Собственникам и (или) иным законным владельцам зданий, строений, сооружений, земельных участков, указанных в пункте 1 настоящего постановления, принимать участие, в том числе финансовое, в содержании прилегающих территорий.
3. Опубликовать постановление в газете «Архангельск – город воинской славы» и на официальном информационном интернет-портале городского округа «Город Архангельск» в течение 10 календарных дней со дня подписания постановления.
4. Контроль за исполнением постановления возложить на главу администрации Ломоносовского территориального округа Администрации городского округа «Город Архангельск» Пономареву В.Я.
5. Настоящее постановление вступает в силу по истечении 30 календарных дней со дня его подписания.

Исполняющий обязанности
Главы городского округа
«Город Архангельск»

И.В. Арсентьев



АДМИНИСТРАЦИЯ ГОРОДСКОГО ОКРУГА
«ГОРОД АРХАНГЕЛЬСК»

ПОСТАНОВЛЕНИЕ

от 17 августа 2022 г. № 1540

О внесении изменения в список многоквартирных домов

1. Внести изменение в список многоквартирных домов, прилагаемый к постановлению Администрации муниципального образования «Город Архангельск» от 26 июня 2017 года № 716 «Об определении регионального оператора владельцем специального счета для формирования фонда капитального ремонта многоквартирных домов» (с изменениями), изложив его в новой прилагаемой редакции.
2. Опубликовать постановление в газете «Архангельск – город воинской славы» и на официальном информационном интернет-портале городского округа «Город Архангельск».

Исполняющий обязанности
Главы городского округа
«Город Архангельск»

И.В. Арсентьев

ПРИЛОЖЕНИЕ
к постановлению Администрации
городского округа
«Город Архангельск»
от 17 августа 2022 г. № 1540

СПИСОК
многоквартирных домов

№ п/п	Территориальный округ	Адрес дома
1	г. Архангельск, округ Варавино-Фактория	пер. Ленинградский 2-й, д. 12, корп. 1
2	г. Архангельск, Ломоносовский округ	ул. Павла Усова, д. 9, корп. 3
3		ул. Розы Люксембург, д. 7
4		ул. Северодвинская, д. 68, корп. 1
5		Наб. Северной Двины д. 32

АДМИНИСТРАЦИЯ ГОРОДСКОГО ОКРУГА
«ГОРОД АРХАНГЕЛЬСК»

ПОСТАНОВЛЕНИЕ

от 17 августа 2022 г. № 1542

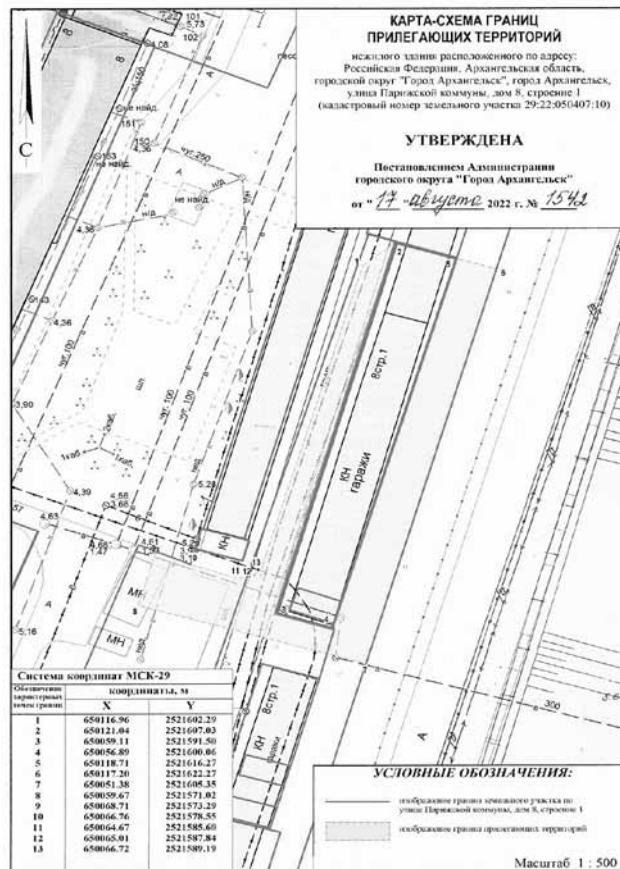
Об утверждении карты-схемы границ прилегающих территорий

В соответствии с областным законом от 23 сентября 2004 года № 259-внеч.-ОЗ «О реализации государственных полномочий Архангельской области в сфере правового регулирования организации и осуществления местного самоуправления», разделом 15 Правил благоустройства города Архангельска, утвержденных решением Архангельской городской Думы от 25 октября 2017 года № 581, Администрация городского округа «Город Архангельск» постановляет:

1. Утвердить прилагаемую карту-схему границ прилегающих территорий нежилых зданий, расположенных по адресу: Российская Федерация, Архангельская область, городской округ «Город Архангельск», город Архангельск, улица Парижской коммуны, дом 8, строение 1 (кадастровый номер земельного участка 29:22:050407:10).
2. Собственникам и (или) иным законным владельцам зданий, строений, сооружений, земельных участков, указанных в пункте 1 настоящего постановления, принимать участие, в том числе финансовое, в содержании прилегающих территорий.
3. Опубликовать постановление в газете «Архангельск – город воинской славы» и на официальном информационном интернет-портале городского округа «Город Архангельск» в течение 10 календарных дней со дня подписания постановления.
4. Контроль за исполнением постановления возложить на главу администрации Ломоносовского территориального округа Администрации городского округа «Город Архангельск» Пономареву В.Я.
5. Настоящее постановление вступает в силу по истечении 30 календарных дней со дня его подписания.

Исполняющий обязанности
Главы городского округа
«Город Архангельск»

И.В. Арсентьев



АДМИНИСТРАЦИЯ ГОРОДСКОГО ОКРУГА
«ГОРОД АРХАНГЕЛЬСК»

ПОСТАНОВЛЕНИЕ

от 17 августа 2022 г. № 1545

О размере платы за услуги, оказываемые муниципальным бюджетным учреждением дополнительного образования городского округа «Город Архангельск» «Детская школа искусств № 42 «Гармония», для граждан и юридических лиц и о внесении изменения в приложение к постановлению мэрии города Архангельска от 27 ноября 2013 года № 880

В соответствии со статьей 17 Федерального закона от 6 октября 2003 года № 131-ФЗ «Об общих принципах организации местного самоуправления в Российской Федерации», Порядком принятия решений об установлении тарифов на услуги (работы) муниципальных унитарных предприятий и муниципальных учреждений городского округа «Город Архангельск», утвержденным решением Архангельской городской Думы от 23 сентября 2015 года № 258, Администрация городского округа «Город Архангельск» постановляет:

1. Установить размер платы за услуги, оказываемые муниципальным бюджетным учреждением дополнительного образования городского округа «Город Архангельск» «Детская школа искусств № 42 «Гармония», для граждан и юридических лиц согласно приложению к настоящему постановлению.
2. Внести в приложение к постановлению мэрии города Архангельска от 27 ноября 2013 года № 880 «О размерах платы за услуги, оказываемые муниципальными бюджетными учреждениями дополнительного образования городского округа «Город Архангельск», находящимися в ведении управления культуры Администрации городского округа «Город Архангельск», для граждан и юридических лиц» (с изменениями и дополнением) изменение, исключив раздел «Муниципальное бюджетное учреждение дополнительного образования городского округа «Город Архангельск» «Детская школа искусств № 42 «Гармония»».
3. Опубликовать постановление в газете «Архангельск – город воинской славы» и на официальном информационном интернет-портале городского округа «Город Архангельск».
4. Настоящее постановление вступает в силу с 1 сентября 2022 года.

Исполняющий обязанности
Главы городского округа
«Город Архангельск»

И.В. Арсентьев

ПРИЛОЖЕНИЕ
к постановлению Администрации
городского округа
«Город Архангельск»
от 17 августа 2022 г. № 1545

РАЗМЕР
платы за услуги, оказываемые муниципальным бюджетным учреждением
дополнительного образования городского округа «Город Архангельск»
«Детская школа искусств № 42 «Гармония»,
для граждан и юридических лиц

№ п/п	Наименование услуги	Категория получателей услуги	Единица измерения	Размер платы (без учета НДС)
1	Обучение в группе раннего эстетического развития	Дети в возрасте от 5 до 7 лет	Руб./занятие с одного человека	708,00
2	Обучение музыкальному инструменту (индивидуально)	Дети в возрасте от 5 до 7 лет, граждане в возрасте от 18 лет	Руб./занятие с одного человека	880,00
3	Обучение навыкам сольного пения (индивидуально)	Граждане в возрасте от 18 лет	Руб./занятие с одного человека	880,00
4	Обучение музыкальному инструменту сверх учебного плана (индивидуально)	Учащиеся в возрасте от 7 до 18 лет	Руб./занятие с одного человека	1 540,00
5	Обучение навыкам сольного пения сверх учебного плана (индивидуально)	Учащиеся в возрасте от 7 до 18 лет	Руб./занятие с одного человека	880,00

АДМИНИСТРАЦИЯ ГОРОДСКОГО ОКРУГА
«ГОРОД АРХАНГЕЛЬСК»

ПОСТАНОВЛЕНИЕ

от 17 августа 2022 г. № 1546

О внесении изменения в административный регламент предоставления муниципальной услуги «Регистрация и учет граждан, имеющих право на получение социальных выплат для приобретения жилья в связи с переселением из районов Крайнего Севера и приравненных к ним местностей, на территории городского округа «Город Архангельск» Архангельской области»

1. Внести в административный регламент предоставления муниципальной услуги «Регистрация и учет граждан, имеющих право на получение социальных выплат для приобретения жилья в связи с переселением из районов Крайнего Севера и приравненных к ним местностей, на территории городского округа «Город Архангельск» Архангельской области», утвержденный постановлением Администрации муниципального образования «Город Архангельск» от 5 октября 2020 года № 1621 (с изменениями), следующее изменение:

в подпункте 3 пункта 17 после слов «свидетельства об усыновлении» дополнить словами «, выданные органами записи актов гражданского состояния или консульскими учреждениями Российской Федерации (последние – в случае отсутствия у гражданина – заявителя нового свидетельства о рождении ребенка, выданного на основании измененной или вновь составленной в связи с усыновлением записи акта о рождении ребенка)».

2. Опубликовать постановление в газете «Архангельск – город воинской славы» и на официальном информационном интернет-портале городского округа «Город Архангельск».

3. Настоящее постановление вступает в силу с момента опубликования.

Исполняющий обязанности
Главы городского округа
«Город Архангельск»

И.В. Арсентьев

АДМИНИСТРАЦИЯ ГОРОДСКОГО ОКРУГА «ГОРОД АРХАНГЕЛЬСК»

ПОСТАНОВЛЕНИЕ

от 17 августа 2022 г. № 1547

О плате, взимаемой с родителей (законных представителей) за присмотр и уход за детьми в группах продленного дня в муниципальном бюджетном общеобразовательном учреждении городского округа «Город Архангельск» «Средняя школа № 62 имени Героя Советского Союза В.Ф. Маргелова», реализующем образовательные программы начального общего, основного общего и среднего общего образования, и внесении изменений в приложение к постановлению Администрации муниципального образования «Город Архангельск» от 7 июля 2017 года № 776

В соответствии с частью 8 статьи 66 Федерального закона от 29 декабря 2012 года № 273-ФЗ «Об образовании в Российской Федерации», Положением о плате за присмотр и уход за детьми в группах продленного дня в муниципальных общеобразовательных учреждениях городского округа «Город Архангельск», реализующих образовательные программы начального общего, основного общего и среднего общего образования, утвержденным постановлением мэрии города Архангельска от 31 декабря 2015 года № 205, Администрация городского округа «Город Архангельск» **постановляет:**

1. Установить плату, взимаемую с родителей (законных представителей) за присмотр и уход за детьми в группах продленного дня в муниципальном бюджетном общеобразовательном учреждении городского округа «Город Архангельск» «Средняя школа № 62 имени Героя Советского Союза В.Ф. Маргелова», реализующем образовательные программы начального общего, основного общего и среднего общего образования, в размере согласно приложению к настоящему постановлению.

2. Внести в таблицу № 2 приложения к постановлению Администрации муниципального образования «Город Архангельск» от 7 июля 2017 года № 776 «О плате, взимаемой с родителей (законных представителей) за присмотр и уход за детьми в группах продленного дня в муниципальных общеобразовательных учреждениях городского округа «Город Архангельск», реализующих образовательные программы начального общего, основного общего и среднего общего образования, о внесении изменений в приложение к постановлению Администрации муниципального образования «Город Архангельск» от 26 февраля 2016 года № 198 и признании утратившим силу постановления Администрации муниципального образования «Город Архангельск» от 24 января 2017 года № 79» (с изменениями и дополнением) изменение, исключив строку:

№28	"Средняя школа № 62"	85	119	-."
-----	----------------------	----	-----	-----

3. Опубликовать постановление в газете «Архангельск – город воинской славы» и на официальном информационном интернет-портале городского округа «Город Архангельск».

4. Настоящее постановление вступает в силу с 1 сентября 2022 года.

Исполняющий обязанности
Главы городского округа
«Город Архангельск»

И.В. Арсентьев

ПРИЛОЖЕНИЕ
к постановлению Администрации
городского округа «Город Архангельск»
от 17 августа 2022 г. № 1547

РАЗМЕР
платы, взимаемой с родителей (законных представителей) за присмотр и уход за детьми в группах продленного дня в муниципальном бюджетном общеобразовательном учреждении городского округа «Город Архангельск» «Средняя школа № 62 имени Героя Советского Союза В.Ф. Маргелова», реализующем образовательные программы начального общего и среднего общего образования

№ п/п	Наименование муниципального бюджетного общеобразовательного учреждения городского округа "Город Архангельск"	Размеры платы, руб./человеко-день (без НДС)		
		Режим пребывания в ГПД		Для учащихся с ограниченными возможностями здоровья
		до 3 часов в день	до 6 часов в день	
1	"Средняя школа № 62 имени Героя Советского Союза В.Ф. Маргелова"	92	126	-

АДМИНИСТРАЦИЯ ГОРОДСКОГО ОКРУГА «ГОРОД АРХАНГЕЛЬСК»

ПОСТАНОВЛЕНИЕ

от 17 августа 2022 г. № 1549

О внесении изменений в постановление мэрии города Архангельска от 25 мая 2012 года № 129, административный регламент предоставления муниципальной услуги «Выдача разрешений на право организации розничного рынка на территории муниципального образования «Город Архангельск» Архангельской области» и приложение к нему

1. Внести в постановление мэрии города Архангельска от 25 мая 2012 года № 129 «Об утверждении административного регламента предоставления муниципальной услуги «Выдача разрешений на право организации розничного рынка на территории муниципального образования «Город Архангельск» Архангельской области» (с дополнениями и изменениями) следующие изменения:

а) в наименовании слова «муниципального образования» заменить словами «городского округа»;

б) преамбулу изложить в следующей редакции:

«В соответствии с Федеральными законами от 6 октября 2003 года № 131-ФЗ «Об общих принципах организации местного самоуправления в Российской Федерации», от 27 июля 2010 года № 210-ФЗ «Об организации предоставления государственных и муниципальных услуг», от 30 декабря 2006 года № 271-ФЗ «О розничных рынках и о внесении изменений в Трудовой кодекс Российской Федерации», постановлением Администрации городского округа «Город Архангельск» от 01 декабря 2021 года № 2419 «Об утверждении Правил разработки и утверждения административных регламентов предоставления муниципальных услуг Администрацией городского округа «Город Архангельск», Перечнем муниципальных услуг, предоставляемых органами Администрации городского округа «Город Архангельск», утвержденным постановлением мэрии города от 22 июня 2012 года № 164, мэрии города Архангельска постановляет»;

в) в пунктах 1, 2 слова «муниципального образования» заменить словами «городского округа».

2. Внести в административный регламент предоставления муниципальной услуги «Выдача разрешений на право организации розничного рынка на территории муниципального образования «Город Архангельск» Архангельской области», утвержденный постановлением мэрии города Архангельска от 25 мая 2012 года № 129 (с дополнениями и изменениями), (далее – регламент) следующие изменения:

а) по тексту слова «муниципального образования» заменить словами «городского округа»;

б) второй абзац пункта 2.2.2 изложить в следующей редакции:

«департамент организационной работы, общественных связей и контроля Администрации»;

в) подраздел 2.5 раздела 2 «Стандарт предоставления муниципальной услуги» изложить в следующей редакции:

«2.5. Правовые основания предоставления муниципальной услуги

Перечень нормативных правовых актов, регулирующих предоставление муниципальной услуги и информация о порядке досудебного (внесудебного) обжалования решений и действий (бездействия) органа Администрации, предоставляющего муниципальную услугу, его должностных лиц, муниципальных служащих размещается на Едином портале государственных и муниципальных услуг (функций), Архангельском региональном портале государственных и муниципальных услуг (функций), официальном информационном интернет-портале городского округа «Город Архангельск»;

3. Внести в приложение к регламенту изменения, заменив в нумерационном заголовке и по тексту слова «муниципального образования» словами «городского округа».

4. Опубликовать постановление в газете «Архангельск – город воинской славы» и на официальном информационном интернет-портале городского округа «Город Архангельск».

Исполняющий обязанности
Главы городского округа
«Город Архангельск»

И.В. Арсентьев

ГЛАВА ГОРОДСКОГО ОКРУГА «ГОРОД АРХАНГЕЛЬСК»

ПОСТАНОВЛЕНИЕ

от 19 августа 2022 г. № 1555

О внесении изменения в постановление Главы муниципального образования «Город Архангельск» от 30 декабря 2020 года № 370

1. Внести в пункт 2 постановления Главы муниципального образования «Город Архангельск» от 30 декабря 2020 года № 370 «О мерах по обеспечению исполнения городского бюджета» (с изменениями) изменение, изложив его в следующей редакции:

«2. Установить, что при исполнении городского бюджета не допускается увеличение утвержденных в установленном порядке лимитов бюджетных обязательств муниципальных казенных учреждений городского округа «Город Архангельск» по виду расходов 110 «Расходы на выплаты персоналу казенных учреждений» отраслевых (функциональных) и территориальных органов Администрации городского округа «Город Архангельск» и должностей, не входящих в структуру органов Администрации городского округа «Город Архангельск», по виду расходов 120 «Расходы на выплаты персоналу государственных (муниципальных) органов» за счет уменьшения лимитов бюджетных обязательств, предусмотренных на иные цели, если иное не установлено законодательством Российской Федерации, законодательством Архангельской области и муниципальными правовыми актами, за исключением следующих случаев:

а) в случае потребности увеличения бюджетных ассигнований по виду расходов 120 «Расходы на выплаты персоналу государственных (муниципальных) органов» за счет средств субвенций из областного бюджета на осуществление переданных органам местного самоуправления муниципальных образований Архангельской области государственных полномочий Архангельской области;

б) в случае потребности увеличения бюджетных ассигнований по виду расходов 110 «Расходы на выплаты персоналу казенных учреждений» и (или) 120 «Расходы на выплаты персоналу государственных (муниципальных) органов» за счет средств городского бюджета на компенсацию расходов на оплату стоимости проезда и провоза багажа к месту отдыха и обратно для лиц, работающих в районах Крайнего Севера и приравненных к ним местностях;

в) в случае потребности увеличения бюджетных ассигнований по виду расходов 110 «Расходы на выплаты персоналу казенных учреждений» и (или) 120 «Расходы на выплаты персоналу государственных (муниципальных) органов» (за исключением случаев, указанных в подпунктах «а» и «б» настоящего пункта) главный распорядитель средств городского бюджета (далее – главный распорядитель) подготавливает служебную записку, содержащую обоснование, расчет дополнительных бюджетных ассигнований и экономии по уменьшаемому расходу.

Служебная записка подписывается руководителем подготовившего ее главного распорядителя, визируется соответствующим заместителем Главы городского округа «Город Архангельск», в подчинении которого находится главный распорядитель, и заместителем Главы городского округа «Город Архангельск» по вопросам экономического развития и финансов и направляется в адрес Главы городского округа «Город Архангельск».

В случае положительной резолюции на служебную записку главный распорядитель готовит внесение изменений в сводную бюджетную роспись городского бюджета на текущий финансовый год и плановый период в установленном порядке и представляет в департамент финансов документы, необходимые для внесения изменений в сводную бюджетную роспись городского бюджета, вместе с копией служебной записки с положительной резолюцией.».

2. Опубликовать постановление в газете «Архангельск – город воинской славы» и на официальном информационном интернет-портале городского округа «Город Архангельск».

Глава городского округа
«Город Архангельск»

Д.А. Морев

ГЛАВА ГОРОДСКОГО ОКРУГА «ГОРОД АРХАНГЕЛЬСК»

ПОСТАНОВЛЕНИЕ

от 22 августа 2022 г. № 1561

Об отмене режима повышенной готовности

В соответствии с частью 2 статьи 11 Федерального закона от 21 декабря 1994 года № 68-ФЗ «О защите населения и территорий от чрезвычайных ситуаций природного и техногенного характера» и в связи с отсутствием угрозы возникновения чрезвычайной ситуации, связанной со значительным подтоплением придомовых территорий жилых домов на территории поселка Гидролизного завода по ул. Гидролизной, Вельможного, Юности, Буденного С.М. Маймаксанского территориального округа городского округа «Город Архангельск», **п о с т а н о в л я ю:**

1. Отменить с 9 часов 00 минут 23 августа 2022 года режим повышенной готовности на территории поселка Гидролизного завода Маймаксанского территориального округа городского округа «Город Архангельск», введенный постановлением Главы городского округа «Город Архангельск» от 21 апреля 2022 года № 763.

2. Признать утратившим силу постановление Главы городского округа «Город Архангельск» от 21 апреля 2022 года № 763 «О введении режима повышенной готовности».

3. Опубликовать постановление в газете «Архангельск – город воинской славы» и на официальном информационном интернет-портале городского округа «Город Архангельск».

Глава городского округа
«Город Архангельск»

Д.А. Морев

АДМИНИСТРАЦИЯ ГОРОДСКОГО ОКРУГА «ГОРОД АРХАНГЕЛЬСК»

ПОСТАНОВЛЕНИЕ

от 23 августа 2022 г. № 1566

Об организации и проведении с 27 по 31 августа 2022 года в городе Архангельске мероприятий патриотической акции «Сила в правде» в рамках одноименной агитационно-пропагандистской акции Министерства обороны Российской Федерации

В целях реализации Плана городских мероприятий в сфере культуры городского округа «Город Архангельск» на 2022 год и на плановый период 2023 и 2024 годов, утвержденного постановлением Администрации городского округа «Город Архангельск» от 27 декабря 2021 года № 2640, Администрация городского округа «Город Архангельск» **постановляет:**

1. Организовать и провести с 27 по 31 августа 2022 года в городе Архангельске мероприятия патриотической акции «Сила в правде» в рамках одноименной агитационно-пропагандистской акции Министерства обороны Российской Федерации.

2. Утвердить прилагаемый план по подготовке и проведению с 27 по 31 августа 2022 года в городе Архангельске мероприятий патриотической акции «Сила в правде» в рамках одноименной агитационно-пропагандистской акции Министерства обороны Российской Федерации.

3. Опубликовать постановление в газете «Архангельск – город воинской славы» и на официальном интернет-портале городского округа «Город Архангельск».

4. Контроль за исполнением постановления возложить на заместителя руководителя аппарата Филимонову Н.С.

Глава городского округа
«Город Архангельск»

Д.А. Морев

УТВЕРЖДЕН
постановлением Администрации
городского округа
«Город Архангельск»
от 23 августа 2022 г. № 1566

ПЛАН
по организации и проведению с 27 по 31 августа 2022 года в городе Архангельске мероприятий патриотической акции «Сила в правде» в рамках одноименной агитационно-пропагандистской акции Министерства обороны Российской Федерации

№ п/п	Мероприятия	Сроки исполнения	Ответственные
1	2	3	4
1. Общие организационные мероприятия			
1.1.	Заседания рабочей группы по организации и проведению с 27 по 31 августа 2022 года в городе Архангельске мероприятий патриотической акции «Сила в правде» в рамках одноименной агитационно-пропагандистской акции Министерства обороны Российской Федерации (далее – патриотическая акция «Сила в правде»)	Август	Управление культуры Администрации городского округа "Город Архангельск" (далее – управление культуры города Архангельска)
1.2.	Организация и проведение торжественной встречи большого десантного корабля "ИВАН ГРЕН" в городе Архангельске на причале № 149	28 августа 10:00	Государственное автономное учреждение Архангельской области "Региональный центр патриотического воспитания и подготовки граждан (молодежи) к военной службе" (далее – ГАУ Архангельской области "Патриот"); управление культуры города Архангельска
1.3.	Организация концертных программ в городе Архангельске на причалах у места стоянки большого десантного корабля "ИВАН ГРЕН"	28 – 30 августа 15:00 – 18:00	Управление культуры города Архангельска; муниципальное учреждение культуры городского округа "Город Архангельск" "Архангельский городской культурный центр" (далее – МУК "АГКЦ")
1.4.	Организация участия ветеранов в мероприятиях патриотической акции "Сила в правде"	Согласно графику	Управление по вопросам семьи, опеки и попечительства Администрации городского округа "Город Архангельск"
1.5.	Организация участия молодежи и детей в мероприятиях патриотической акции "Сила в правде"	Согласно графику	Департамент организационной работы, общественных связей и контроля Администрации городского округа "Город Архангельск"; департамент образования Администрации городского округа "Город Архангельск"; ГАУ Архангельской области "Патриот"
1.6.	Организация патриотической выставки в местах проведения мероприятий патриотической акции "Сила в правде" на причалах в районе стоянки большого десантного корабля "ИВАН ГРЕН"	28 – 31 августа 10:00 – 18:00	ГАУ Архангельской области "Патриот"
1.7.	Организация и проведение интерактивных спортивных, молодежных, патриотических в местах проведения мероприятий патриотической акции "Сила в правде" на причалах в районе стоянки большого десантного корабля "ИВАН ГРЕН"	28 августа 12:00 – 18:00 29 и 30 августа 15:00 – 18:00	Управление по физической культуре и спорту Администрации городского округа "Город Архангельск"; департамент организационной работы, общественных связей и контроля Администрации городского округа "Город Архангельск"

1.8.	Организация работы выездной торговли в местах проведения мероприятий патриотической акции "Сила в правде" на причалах в районе стоянки большого десантного корабля "ИВАН ГРЕН"	28 – 30 августа 10:00 – 18:00	Департамент экономического развития Администрации городского округа "Город Архангельск"
1.9.	Организация работы общественных туалетов в местах проведения мероприятий патриотической акции "Сила в правде" на причалах в районе стоянки большого десантного корабля "ИВАН ГРЕН"	27 – 30 августа 10:00 – 18:00	Департамент городского хозяйства Администрации городского округа "Город Архангельск"; муниципальное унитарное предприятие "Городское благоустройство" городского округа "Город Архангельск"
1.10.	Торжественный прием в ряды ВВПОД "Юнармия" учащихся общеобразовательных школ города Архангельска	29 августа 10:00 – 11:00	Департамент образования Администрации городского округа "Город Архангельск"
1.11.	Мероприятия, посвященные восьмидесяти первой годовщине прихода в город Архангельск первого союзного конвоя "Дервиль", Митинг "Тем, кого не вернуло море" укладного камня "Всем, кого не вернуло море", установленно-го на пересечении наб. Георгия Седова и ул. Челюскинцев с участием экипажа большого десантного корабля "ИВАН ГРЕН"; концертная программа с участием приглашенных творческих коллективов	31 августа 10:00 31 августа 17:00	Управление культуры Города Архангельска; муниципальное учреждение культуры городского округа "Город Архангельск" "Культурный центр "Соломбала-Арт" (далее – МУК КЦ "Соломбала-Арт"); МУК "АГКЦ"
2. Мероприятия по подготовке патриотической акции "Сила в правде"			
2.1.	Разработка сценарных планов мероприятий	24 августа	Управление культуры города Архангельска; МУК "АГКЦ"; МУК КЦ "Соломбала-Арт"
2.2.	Разработка программы интерактивных спортивных, молодежных, патриотических в местах проведения мероприятий патриотической акции "Сила в правде" на причалах в районе стоянки большого десантного корабля "ИВАН ГРЕН"	24 августа	Управление по физической культуре и спорту Администрации городского округа "Город Архангельск"; департамент организационной работы, общественных связей и контроля Администрации городского округа "Город Архангельск"
2.3.	Монтаж сборно-разборной сцены в месте проведения концертных программ	27 августа	Управление культуры города Архангельска; МУК "АГКЦ"
	Демонтаж сборно-разборной сцены в месте проведения концертных программ	31 августа	
2.4.	Обеспечение охраны оборудования, использованного для проведения патриотической акции "Сила в правде" на причалах в районе стоянки большого десантного корабля "ИВАН ГРЕН"	27 - 31 августа	МУК "АГКЦ"
2.5.	Установка и подключение барьеров и ачных металлодетекторов для ограждения прохода в места проведения мероприятий патриотической акции "Сила в правде" на причалах в районе стоянки большого десантного корабля "ИВАН ГРЕН"	27 августа	Муниципальное учреждение городского округа "Город Архангельск" "Хозяйственная служба"; МУК "АГКЦ"
2.6.	Организация посещения ветеранами и учащимися школ города Архангельска концерта с участием приглашенных творческих коллективов, запланированного к проведению в МУК КЦ "Соломбала-Арт" 31 августа	До 29 августа	Департамент образования Администрации городского округа "Город Архангельск"; управление по вопросам семьи, опеки и попечительства Администрации городского округа "Город Архангельск"
2.7.	Предоставление одинаковых столов для организации выставки в количестве 20 единиц	27 – 31 августа	ГАУ Архангельской области "Патриот"
2.8.	Обеспечение точки подключения электропитания в местах проведения мероприятий патриотической акции "Сила в правде"	27 – 31 августа	МУК "АГКЦ"
2.9.	Организация участия творческих коллективов города Архангельска в концертных программах	28 – 30 августа	Управление культуры города Архангельска; муниципальные учреждения культуры городского округа "Город Архангельск"
3. Организация работы общественного транспорта и перекрытие движения транспортных средств			
3.1.	Ограничение движения автотранспорта 31 августа – по наб. Георгия Седова от ул. Маяковского до ул. Красных партизан, по ул. Челюскинцев от просп. Никольского до наб. Георгия Седова	25 августа	Департамент транспорта, строительства и городской инфраструктуры Администрации городского округа "Город Архангельск"; отдел государственной инспекции безопасности дорожного движения управления Министерства внутренних дел России по городу Архангельску
4. Информационно-рекламная работа			
4.1.	Информационное сопровождение подготовки и проведения мероприятий	25 – 31 августа	Пресс-служба Администрации городского округа "Город Архангельск"
4.2.	Опубликование графика перекрытия движения общественного транспорта на территориальных округах города к местам проведения мероприятий и обратно	25 августа	Пресс-служба Администрации городского округа "Город Архангельск"; департамент транспорта, строительства и городской инфраструктуры Администрации городского округа "Город Архангельск"
5. Работа по благоустройству города			
5.1.	Организация оперативной уборки мест проведения мероприятий, установка дополнительных мусорных контейнеров	27 – 31 августа	Администрации Ломоносовского и Соломбальского территориальных округов Администрации городского округа "Город Архангельск"; департамент городского хозяйства Администрации городского округа "Город Архангельск"; муниципальное унитарное предприятие "Городское благоустройство" городского округа "Город Архангельск"
6. Обеспечение безопасности граждан			
6.1.	Обеспечение общественного порядка и безопасности граждан, первичных мер пожарной безопасности в местах проведения праздничных мероприятий	28 – 31 августа	Управление Министерства внутренних дел России по городу Архангельску; управление военно-мобилизационной работы, гражданской обороны и административных органов Администрации городского округа "Город Архангельск"; муниципальное казенное учреждение городского округа "Город Архангельск" "Городской центр гражданской защиты"
6.2.	Установка железобетонных блоков в целях решения вопроса антитеррористической защищенности и безопасности населения на перекрестках (с возможностью обеспечения проезда служебного транспорта в случае необходимости)	27 – 31 августа	Департамент транспорта, строительства и городской инфраструктуры Администрации городского округа "Город Архангельск"; департамент городского хозяйства Администрации городского округа "Город Архангельск"; муниципальное унитарное предприятие "Городское благоустройство" городского округа "Город Архангельск"

ГЛАВА ГОРОДСКОГО ОКРУГА
«ГОРОД АРХАНГЕЛЬСК»

РАСПОРЯЖЕНИЕ

от 16 августа 2022 г. № 4864р

О подготовке проекта внесения изменений в проект межевания территории муниципального образования «Город Архангельск» в границах просп. Московского, ул. Емельяна Пугачева и ул. Ленина площадью 34,2188 га

В соответствии с Градостроительным кодексом Российской Федерации:

1. Принять предложение о подготовке проекта внесения изменений проект межевания территории муниципального образования «Город Архангельск» в границах просп. Московского, ул. Емельяна Пугачева и ул. Ленина площадью 34,2188 га.
2. Подготовить проект внесения изменений в проект межевания территории муниципального образования «Город Архангельск» в границах просп. Московского, ул. Емельяна Пугачева и ул. Ленина площадью 34,2188 га.
3. Утвердить прилагаемое задание на подготовку проекта внесения изменений в проект межевания территории муниципального образования «Город Архангельск» в границах просп. Московского, ул. Емельяна Пугачева и ул. Ленина площадью 34,2188 га.
4. Определить, что физические или юридические лица вправе представлять свои предложения о порядке, сроках подготовки и содержании проекта внесения изменений в проект межевания территории муниципального образования «Город Архангельск» в границах просп. Московского, ул. Емельяна Пугачева и ул. Ленина площадью 34,2188 га в департамент градостроительства Администрации городского округа «Город Архангельск» со дня опубликования настоящего распоряжения до момента назначения общественных обсуждений.
5. Опубликовать распоряжение в газете «Архангельск – город воинской славы» и на официальном информационном интернет-портале городского округа «Город Архангельск».

6. Срок действия распоряжения – 24 месяца с момента его опубликования в газете «Архангельск – город воинской славы» и на официальном информационном интернет-портале городского округа «Город Архангельск».
7. Контроль за исполнением распоряжения возложить на заместителя Главы городского округа «Город Архангельск» по инфраструктурному развитию.

**Исполняющий обязанности
Главы городского округа
«Город Архангельск»**

И.В. Арсентьев

УТВЕРЖДЕНО
распоряжением Главы
городского округа
«Город Архангельск»
от 16 августа 2022 г. № 4864р

ЗАДАНИЕ

на подготовку проекта внесения изменений в проект межевания территории муниципального образования «Город Архангельск» в границах просп. Московского, ул. Емельяна Пугачева и ул. Ленина площадью 34,2188 га

1. Вид документа (документации)
Проект внесения изменений в проект межевания территории муниципального образования «Город Архангельск» в границах просп. Московского, ул. Емельяна Пугачева и ул. Ленина площадью 34,2188 га (далее по тексту – проект внесения изменений в проект межевания территории).
2. Технический заказчик
Администрация городского округа «Город Архангельска». Источник финансирования работ – средства городского бюджета.
3. Разработчик документации
Разработчик определяется техническим заказчиком.
4. Основание для разработки документации
Распоряжение Главы городского округа «Город Архангельск» от 16 августа 2022 года № 4864р «О подготовке проекта внесения изменений в проект межевания территории муниципального образования «Город Архангельск» в границах просп. Московского, ул. Емельяна Пугачева и ул. Ленина площадью 34,2188 га».
5. Объект градостроительного планирования или застройки территории, его основные характеристики
Часть элемента планировочной структуры: просп. Московский, ул. Емельяна Пугачева и ул. Ленина расположена в территориальном округе Майская горка города Архангельск. Территория в границах разработки проекта межевания территории составляет 34,2188 га.
Размещение части элемента планировочной структуры: просп. Московский, ул. Емельяна Пугачева и ул. Ленина в соответствии со схемой, указанной в приложении к настоящему заданию.
Функциональные зоны согласно генеральному плану муниципального образования «Город Архангельск», утвержденному постановлением министерства строительства и архитектуры Архангельской области от 2 апреля 2020 года № 37-п, в границах которых разрабатывается проект внесения изменений в проект межевания территории:
зона застройки многоэтажными жилыми домами (3 этажей и более); планируемая зона специализированной общественной застройки.
Территориальные зоны согласно правилам землепользования и застройки городского округа «Город Архангельск», утвержденным постановлением министерства строительства и архитектуры Архангельской области от 29 сентября 2020 года № 68-п (с изменениями), в границах которых разрабатывается проект внесения изменений в проект межевания территории:
зона застройки многоэтажными жилыми домами (кодовое обозначение – Ж4); зона застройки индивидуальными жилыми домами (кодовое обозначение – Ж1); зона транспортной инфраструктуры (кодовое обозначение – Т). Категория земель – земли населенных пунктов.
Рельеф – спокойный.
Транспортная инфраструктура территории сформированы.
Транспортная связь обеспечивается по просп. Московскому – планируемая к размещению магистральная улица районного значения, ул. Ленина – планируемая к размещению ул. и дорогах местного значения, ул. Ленина – магистральная улица общегородского значения регулируемого движения.
6. Основные требования к составу, содержанию и форме представляемых материалов проекта планировки территории, последовательность и сроки выполнения работы
Подготовку проекта межевания территории осуществлять в порядке, установленном Градостроительным кодексом Российской Федерации, и порядке, утвержденном постановлением Администрации городского округа «Город Архангельск» от 12 мая 2021 года № 862.
В соответствии с пунктом 5.2. статьи 46 Градостроительного кодекса Российской Федерации в случае внесения изменений в проект межевания территории путем утверждения его отдельной части общественные обсуждения или публичные слушания проводятся применительно к такой утверждаемой части.
При подготовке проекта межевания территории определение местоположения границ образуемых и (или) изменяемых земельных участков осуществляется в соответствии с градостроительными регламентами и нормами отвода земельных участков для конкретных видов деятельности, иными требованиями к образуемым и (или) изменяемым земельным участкам, установленными федеральными законами и законами субъектов Российской Федерации, техническими регламентами, сводами правил.
В случае, если разработка проекта межевания территории осуществляется применительно к территории, в границах которой предусматривается образование земельных участков на основании утвержденного схемы расположения земельного участка или земельных участков на кадастровом плане территории, срок действия которой не истек, местоположение границ земельных участков в таком проекте межевания территории должно соответствовать местоположению границ земельных участков, образование которых предусмотрено данной схемой.
Утверждению подлежат основная часть проекта межевания территории, которая включает:
а) текстовую часть, включающую в себя:
б) перечень и сведения о площади образуемых земельных участков, в том числе возможные способы их образования;
в) перечень и сведения о площади образуемых земельных участков, которые будут отнесены к территориям общего пользования или имуществу общего пользования, в том числе в отношении которых предполагаются резервирование и (или) изъятие для государственных или муниципальных нужд;
г) вид разрешенного использования образуемых земельных участков в соответствии с проектом планировки территории в случаях, предусмотренных Градостроительным кодексом Российской Федерации;
д) целевое назначение лесов, вид (виды) разрешенного использования лесного участка, количественные и качественные характеристики лесного участка, сведения о нахождении лесного участка в границах особо защитных участков лесов (в случае, если подготовка проекта межевания территории осуществляется в целях определения местоположения границ образуемых и (или) изменяемых лесных участков);
е) сведения о границах территории, в отношении которой утвержден проект межевания, содержащий перечень координат характерных точек этих границ в системе координат, используемой для ведения Единого государственного реестра недвижимости. Координаты характерных точек границ территории, в отношении которой утвержден проект межевания, определяются в соответствии с требованиями к точности определения координат характерных точек границ, установленных в соответствии с Градостроительным кодексом Российской Федерации для территориальных зон;
2) чертежи межевания территории, на которых отображаются:
а) границы планируемых (в случае, если подготовка проекта межевания территории осуществляется в составе проекта планировки территории) и существующих элементов планировочной структуры;
б) красные линии, утвержденные в составе проекта планировки территории, или красные линии, утверждаемые, изменяемые проектом межевания территории в соответствии с пунктом 2 части 2 статьи 43 Градостроительного кодекса Российской Федерации;
в) линии отступа от красных линий в целях определения мест допустимого размещения зданий, строений, сооружений;
г) границы образуемых и (или) изменяемых земельных участков, условные номера образуемых земельных участков, в том числе в отношении которых предполагаются их резервирование и (или) изъятие для государственных или муниципальных нужд;
д) границы публичных сервитутов.
Материалы по обоснованию проекта межевания территории должны включать в себя чертежи, на которых отображаются:
1) границы существующих земельных участков;
2) границы зон с особыми условиями использования территорий;
3) местоположение существующих объектов капитального строительства;
4) границы особо охраняемых природных территорий;
5) границы территорий объектов культурного наследия;
6) границы лесничеств, лесопарков, участков лесничеств, лесных кварталов, лесотаксационных выделов или частей лесотаксационных выделов.
Проект межевания территории предоставляется техническим заказчиком в адрес департамента градостроительства Администрации городского округа «Город Архангельск» на бумажном носителе и в электронном виде в следующем объеме:
1) на бумажном носителе в одном экземпляре;
2) на электронном носителе (на компакт-диске) в одном экземпляре каждый нижеуказанный вид.
Электронная версия проекта внесения изменений в проект межевания должна содержать:
1) графическую часть, выполненную с использованием программного расширения «AutoCad» (*.dwg / .dxf) в системе координат, используемой для ведения Единого государственного реестра недвижимости (один экземпляр на компакт-диске);
2) графическую часть, выполненную в формате *.pdf (один экземпляр на компакт-диске);
3) текстовую часть, выполненную с использованием текстового редактора «Word» (*.doc / .docx) (один экземпляр на компакт-диске).
Текстовая часть проекта межевания территории на бумажном носителе должна быть предоставлена в виде пояснительной записки (сборочной книги).
Диски должны быть защищены от записи, иметь этикетку с указанием изготовителя, даты изготовления, названия комплекта. В корневом каталоге должен находиться текстовый файл содержания.
7. Основные требования к градостроительным решениям
При разработке проекта внесения изменений в проект межевания территории учесть основные положения:
генерального плана муниципального образования «Город Архангельск», утвержденный постановлением министерства строительства и архитектуры Архангельской области от 2 апреля 2020 года № 37-п;
правил землепользования и застройки, утвержденным постановлением министерства строительства и архитектуры Архангельской области от 29 сентября 2020 года № 68-п (с изменениями);
проекта планировки района «Майская горка» муниципального образования «Город Архангельск», утвержденного распоряжением мэра города Архангельска от 20 февраля 2015 года № 425п (с изменениями);
проекта межевания территории муниципального образования «Город Архангельск» в границах просп. Московского, ул. Емельяна Пугачева и ул. Ленина площадью 34,2188 га, утвержденного распоряжением Главы городского округа «Город Архангельск» от 7 декабря 2021 года № 4970р.
Подготовка проекта внесения изменений в проект межевания территории осуществляется для определения местоположения границ образуемых и изменяемых земельных участков.
Необходимо предусмотреть выполнение горизонтальной съемки:
объектов – индивидуальных гаражей с целью формирования земельных участков под данными объектами; индивидуального жилого дома по ул. Луговой, д. 13 в г. Архангельске.
Сформировать земельные участки под объектами – индивидуальными гаражами для последующего оформления их в собственность граждан в соответствии со статьей 3.7 Федерального закона от 25 октября 2001 года № 137-ФЗ «О введении в действие Земельного кодекса Российской Федерации» путем раздела земельного участка 29:22:060409:29 (ГСК «Лесопильщик»), а также образования из земель муниципальной собственности (ГСК «Спутник»).
Сформировать земельный участок под индивидуальным жилым домом по ул. Луговой, д. 13 в г. Архангельске.
8. Состав, исполнители, сроки и порядок предоставления исходной информации для разработки проекта внесения изменений в проект планировки территории
Необходимые исходные данные запрашиваются разработчиком самостоятельно, в том числе:
а) сведения из Единого государственного реестра недвижимости (далее – ЕГРН) о зонах с особыми условиями использования территорий в виде выписки из ЕГРН о зоне с особыми условиями использования;
б) сведения из ЕГРН о кадастровом плане территории, в пределах которого планируется размещение объекта капитального строительства;

в) сведения из ЕГРН о правообладателях объектов недвижимости, расположенных в пределах территории, в отношении которой разрабатывается проект межевания территории;

г) сведения о характеристиках объектов недвижимости, расположенных в пределах территории, в отношении которой разрабатывается проект межевания территории согласно таблице;

д) иные исходные данные, необходимые для выполнения работы, включая получение цифровых топографических материалов, документов об использовании земельных участков, на которые действие градостроительных регламентов не распространяется или для которых градостроительные регламенты не устанавливаются.

9. Перечень органов государственной власти Российской Федерации, Архангельской области, иных субъектов Российской Федерации, органов местного самоуправления муниципального образования Архангельской области, согласовывающих проект внесения изменений в проект межевания территории должен быть согласован разработчиком с:

департаментом муниципального имущества Администрации городского округа «Город Архангельск»; администрацией территориального округа Майская горка; ГСК «Лесопильщик».

По итогам полученных согласований представить проект внесения изменений в проект межевания территории в департамент градостроительства Администрации городского округа «Город Архангельск».

Утверждение проекта внесения изменений в проект межевания территории осуществляется в соответствии с Градостроительным кодексом Российской Федерации.

10. Требования к проекту внесения изменений в проект межевания территории

Проект внесения изменений в проект межевания территории выполняется в соответствии с требованиями законодательства, установленными государственными стандартами, техническими регламентами в сфере строительства и градостроительства, настоящим заданием.

Нормативно-правовая и методическая база для выполнения работ:

Градостроительный кодекс Российской Федерации;

Земельный кодекс Российской Федерации;

Жилищный кодекс Российской Федерации;

Водный кодекс Российской Федерации;

Градостроительный кодекс Архангельской области;

Федеральный закон от 30 марта 1999 года № 52-ФЗ «О санитарно-эпидемиологическом благополучии населения»;

Федеральный закон от 10 января 2002 года № 7-ФЗ «Об охране окружающей среды»;

Федеральный закон от 14 марта 1995 года № 33-ФЗ «Об особо охраняемых природных территориях»;

Федеральный закон от 25 июня 2002 года № 73-ФЗ «Об объектах культурного наследия (памятниках истории и культуры) народов Российской Федерации»;

Федеральный закон от 24 июня 1998 года № 89-ФЗ «Об отходах производства и потребления»;

Федеральный закон от 21 декабря 1994 года № 68-ФЗ «О защите населения и территорий от чрезвычайных ситуаций природного и техногенного характера»;

Федеральный закон от 29 декабря 2017 года № 443-ФЗ «Об организации дорожного движения в Российской Федерации и внесении изменений в отдельные законодательные акты Российской Федерации»;

приказ Росреестра от 10 ноября 2020 года № П/0412 «Об утверждении классификатора видов разрешенного использования земельных участков»;

приказ Министерства строительства и жилищно-коммунального хозяйства РФ от 25 апреля 2017 года № 739/п «Об утверждении требований к цифровым топографическим картам и цифровым топографическим планам, используемым при подготовке графической части документации по планировке территории»;

постановление Правительства Российской Федерации от 31 марта 2017 года № 402 «Об утверждении Правил выполнения инженерных изысканий, необходимых для подготовки документации по планировке территории»;

РДС 30-201-98. Инструкция о порядке проектирования и установления красных линий в городах и других поселениях Российской Федерации;

СП 42.13330.2016. Свод правил. Градостроительство. Планировка и застройка городских и сельских поселений. Актуализированная редакция СНиП 2.07.01-89*;

СП 476.1325800.2020. Свод правил. Территории городских и сельских поселений. Правила планировки, застройки и благоустройства жилых микрорайонов;

СП 62.13330.2016. Свод правил. Благоустройство территорий. Актуализированная редакция СНиП III-10-75;

СП 396.1325800.2018. Улицы и дороги населенных пунктов. Правила градостроительного проектирования;

генеральный план муниципального образования «Город Архангельск», утвержденный постановлением министерства строительства и архитектуры Архангельской области от 29 сентября 2020 года № 68-п (с изменениями);

правила землепользования и застройки городского округа «Город Архангельск», утвержденные постановлением министерства строительства и архитектуры Архангельской области от 29 сентября 2020 года № 68-п (с изменениями);

проект планировки района «Майская горка» муниципального образования «Город Архангельск», утвержденный распоряжением мэра города Архангельска от 20 февраля 2015 года № 425р (с изменениями);

иные законы и нормативные правовые акты Российской Федерации, Архангельской области, городского округа «Город Архангельск».

11. Состав и порядок проведения предпроектных научно-исследовательских работ и инженерных изысканий

Проект внесения изменений в проект межевания территории надлежит выполнять на топографическом плане. Необходимость разработки инженерных изысканий определяется заказчиком.

При необходимости инженерные изыскания выполняются в соответствии с постановлением Правительства Российской Федерации от 31 марта 2017 года № 402 «Об утверждении Правил выполнения инженерных изысканий, необходимых для подготовки документации по планировке территории».

12. Порядок проведения согласования проекта межевания территории

Порядок согласования проекта внесения изменений в проект межевания территории:

1) предварительное рассмотрение основных проектных решений проекта внесения изменений в проект межевания территории департаментом градостроительства Администрации городского округа «Город Архангельск»;

2) согласование проекта внесения изменений в проект межевания территории с заинтересованными организациями, указанными в пункте 9 настоящего задания;

3) доработка проекта внесения изменений в проект межевания территории, устранение замечаний (недостатков) в части внесенных изменений.

Общественные обсуждения по рассмотрению проекта внесения изменений в проект межевания территории проводятся в порядке, установленном в соответствии с Градостроительным кодексом Российской Федерации, Федеральным законом от 6 октября 2003 года № 131-ФЗ «Об общих принципах организации местного самоуправления в Российской Федерации», Уставом городского округа «Город Архангельск», Положением об организации и проведении общественных обсуждений или публичных слушаний по вопросам градостроительной деятельности на территории муниципального образования «Город Архангельск», утвержденным решением Архангельской городской Думы от 20 июня 2018 года № 688, а также Порядком внесения изменений в документацию по планировке территории, отмены такой документации или ее отдельных частей, признания отдельных частей такой документации не подлежащими применению, утвержденным постановлением Администрации городского округа «Город Архангельск» от 12 мая 2021 года № 862.

Согласно части 12 статьи 43 Градостроительного кодекса Российской Федерации в случае подготовки проекта внесения изменений в проект межевания в отношении территории, расположенной в границах элемента или элементов планировочной структуры, утвержденных проектом планировки территории, в виде отдельного документа общественные обсуждения или публичные слушания не проводятся, за исключением случая подготовки проекта внесения изменений в проект межевания территории для установления, изменения, отмены красных линий в связи с образованием (или) изменением земельного участка, расположенного в границах территории, в отношении которой не предусматривается осуществление комплексного развития территории, при условии, что такие установление, изменение красных линий влекут за собой изменение границ территории общего пользования.

13. Дополнительные требования для зон с особыми условиями использования территорий

Проект внесения изменений в проект межевания территории должен быть выполнен в соответствии с требованиями законодательства, в том числе природоохранного, на чертежах проекта внесения изменений в проект межевания должны быть обозначены зоны с особыми условиями использования территории.

14. Иные требования и условия

Разработанный с использованием компьютерных технологий проект внесения изменений в проект межевания должен отвечать требованиям государственных стандартов и требованиям по формированию информационной системы обеспечения градостроительной деятельности.

Приложение: Схема границ проектирования.

ПРИЛОЖЕНИЕ
к заданию на подготовку проекта внесения изменений в проект межевания территории муниципального образования «Город Архангельск» в границах просп. Московского, ул. Емельяна Пугачева и ул. Ленина площадью 34,2188 га

СХЕМА
границ проектирования



ГЛАВА ГОРОДСКОГО ОКРУГА «ГОРОД АРХАНГЕЛЬСК»

РАСПОРЯЖЕНИЕ

от 17 августа 2022 г. № 4899р

О подготовке проекта внесения изменений в проект планировки района Экономика муниципального образования «Город Архангельск» в границах элемента планировочной структуры: ул. Победы, ул. Школьная площадью 37,0828 га

В соответствии с Градостроительным кодексом Российской Федерации, с учетом обращения ООО «Форум-А»:

1. Принять решение о внесении изменений в проект планировки района Экономика муниципального образования «Город Архангельск» в границах элемента планировочной структуры: ул. Победы, ул. Школьная площадью 37,0828 га.
2. Подготовить проект внесения изменений в проект планировки района Экономика муниципального образования «Город Архангельск» в границах элемента планировочной структуры: ул. Победы, ул. Школьная площадью 37,0828 га.
3. Утвердить прилагаемое задание на внесение изменений в проект планировки района Экономика муниципального образования «Город Архангельск» в границах элемента планировочной структуры: ул. Победы, ул. Школьная площадью 37,0828 га.
4. Определить, что физические или юридические лица вправе представлять свои предложения о порядке, сроках подготовки и содержании проекта внесения изменений в проект планировки района Экономика муниципального образования «Город Архангельск» в границах элемента планировочной структуры: ул. Победы, ул. Школьная площадью 37,0828 га в департамент градостроительства Администрации городского округа «Город Архангельск» со дня опубликования настоящего распоряжения до момента назначения общественных обсуждений.
5. Опубликовать распоряжение в газете «Архангельск – город воинской славы» и на официальном информационном интернет-портале городского округа «Город Архангельск».
6. Срок действия распоряжения – 12 месяцев с момента его опубликования в газете «Архангельск – город воинской славы» и на официальном информационном интернет-портале городского округа «Город Архангельск».
7. Контроль за исполнением распоряжения возложить на заместителя Главы городского округа «Город Архангельск» по инфраструктурному развитию.

**Исполняющий обязанности
Главы городского округа
«Город Архангельск»**

И.В. Арсентьев

УТВЕРЖДЕНО
распоряжением Главы
городского округа
«Город Архангельск»
от 17 августа 2022 г. № 4899р

ЗАДАНИЕ
на внесение изменений в проект планировки района Экономика
муниципального образования «Город Архангельск» в границах
элемента планировочной структуры: ул. Победы, ул. Школьной
площадью 37,0828 га

1. Вид документа (документации)
Проект внесения изменений в проект планировки района Экономика муниципального образования «Город Архангельск» утвержденный распоряжением мэра города Архангельска от 6 сентября 2013 года № 2545р (с изменениями), в границах элемента планировочной структуры: ул. Победы, ул. Школьная площадью 37,0828 га (далее – проект внесения изменений в проект планировки района Экономика).
2. Технический заказчик
ООО «Форум-А», ИНН 2901284658.
3. Разработчик документации
Разработчик определяется техническим заказчиком.
4. Основание для разработки документации
Распоряжение Главы городского округа «Город Архангельск» от _____ № _____ «О подготовке проекта внесения изменений в проект планировки района Экономика муниципального образования «Город Архангельск» в границах элемента планировочной структуры: ул. Победы, ул. Школьная площадью 37,0828 га».
5. Объект градостроительного планирования или застройки территории,
его основные характеристики.
Элемент планировочной структуры: ул. Победы, ул. Школьная расположен в Маймаксанском территориальном округе города Архангельска. Территория в границах разработки проекта внесения изменений в проект планировки района Экономика составляет 37,0828 га.
Размещение элемента планировочной структуры: ул. Победы, ул. Школьная в соответствии со схемой, указанной в приложении № 1 к настоящему заданию.
Функциональные зоны согласно генеральному плану муниципального образования «Город Архангельск», утвержденному постановлением министерства строительства и архитектуры Архангельской области от 2 апреля 2020 года № 37-п (с изменениями), в границах которых разрабатывается проект внесения изменений в проект планировки района Экономика:
зона планируемой застройки среднеэтажными жилыми домами;
коммунально-складская зона планируемой застройки;
многофункциональная общественно-деловая зона планируемой застройки;
зона специализированной общественной планируемой застройки.
Территориальные зоны согласно правилам землепользования и застройки городского округа «Город Архангельск», утвержденным постановлением министерства строительства и архитектуры Архангельской области от 29 сентября 2020 года № 68-п (с изменениями), в границах которой разрабатывается проект внесения изменений в проект планировки района Экономика:
зона застройки среднеэтажными жилыми домами (кодовое обозначение – Ж3);
многофункциональная общественно-деловая зона (кодовое обозначение – О1);
зона специализированной общественной застройки (кодовое обозначение – О2);
коммунально-складская зона (кодовое обозначение – П2);
производственная зона (кодовое обозначение – П1).
Категория земель – земли населенных пунктов.
Рельеф – спокойный.
Транспортная инфраструктура территории сформированы.

В соответствии с картой планируемого размещения автомобильных дорог местного значения муниципального образования «Город Архангельск», включая создание и обеспечение функционирования парковок, в составе Генерального плана муниципального образования «Город Архангельск», утвержденному постановлением министерства строительства и архитектуры Архангельской области от 2 апреля 2020 года № 37-п (с изменениями), транспортная связь обеспечивается по ул. Победы (магистральная улица общегородского значения регулируемого движения), ул. Школьной (планируемая к размещению магистральная улица районного значения, улицы и дороги местного значения).

6. Основные требования к составу, содержанию и форме представляемых материалов проекта планировки территории, последовательность и сроки выполнения работы

Внесение изменений в проект планировки района Экономика осуществить в порядке, установленном Градостроительным кодексом Российской Федерации и порядке, утвержденном постановлением Администрации городского округа «Город Архангельск» от 12 мая 2021 года № 862.

В соответствии с пунктом 5.2 статьи 46 Градостроительного кодекса Российской Федерации – внесение изменений в проект планировки территории путем утверждения их отдельных частей общественные обсуждения проводятся применительно к таким утверждаемым частям.

Утверждению подлежит основная часть проекта внесения изменений в проект планировки района Экономика, которая включает:

- 1) чертеж или чертежи планировки территории, на которых отображаются:
 - а) красные линии;
 - б) границы существующих и планируемых элементов планировочной структуры;
 - в) границы зон планируемого размещения объектов капитального строительства (границы указываются сплошной штриховкой);
- 2) положение о характеристиках планируемого развития территории, в том числе о плотности и параметрах застройки территории (в пределах, установленных градостроительным регламентом), о характеристиках объектов капитального строительства жилого, производственного, общественно-делового и иного назначения и необходимых для функционирования таких объектов и обеспечения жизнедеятельности граждан объектов коммунальной, транспортной, социальной инфраструктуры, программы комплексного развития транспортной инфраструктуры, программы комплексного развития социальной инфраструктуры, программы комплексного развития систем коммунальной инфраструктуры, программы комплексного развития транспортной инфраструктуры, программы комплексного развития социальной инфраструктуры, предложения по сохранению, сносу, размещению новых объектов;
- 3) предложения по развитию транспортной инфраструктуры территории (реконструкция и строительство участков внутриквартальных проездов, улиц, а также по обеспечению сохранения существующих инженерных сетей и сооружений, по их реконструкции, и по строительству новых инженерных сетей и сооружений);
- 4) таблицу к чертежу планировки территории. В таблице указываются: номера и площади участков территории, зон планируемого размещения объектов капитального строительства; наименование объектов; характеристики размещаемых объектов капитального строительства;
- 5) положение об очередности планируемого развития территории, содержащие этапы проектирования, строительства, реконструкции объектов капитального строительства жилого, производственного, общественно-делового и иного назначения и этапы строительства, реконструкции необходимых для функционирования таких объектов и обеспечения жизнедеятельности граждан объектов коммунальной, транспортной, социальной инфраструктуры, в том числе объектов, включенных в программы комплексного развития систем коммунальной инфраструктуры, программы комплексного развития транспортной инфраструктуры, программы комплексного развития социальной инфраструктуры (при необходимости выполняется в табличной форме).

Материалы по обоснованию проекта внесения изменений в проект планировки территории должны содержать:

- 1) карту (фрагмент карты) планировочной структуры территории поселения, городского округа, межселенной территории муниципального района с отображением границ элементов планировочной структуры;
- 2) результаты инженерных изысканий в объеме, предусмотренном разрабатываемой исполнителем работ программой инженерных изысканий, в случаях, если выполнение таких инженерных изысканий для подготовки документации по планировке территории требуется в соответствии с Градостроительным кодексом Российской Федерации;
- 3) обоснование определения границ зон планируемого размещения объектов капитального строительства;
- 4) схему организации движения транспорта (включая транспорт общего пользования) и пешеходов, отражающую местоположение объектов транспортной инфраструктуры и учитывающую существующие и прогнозные потребности в транспортном обеспечении на территории, а также схему организации улично-дорожной сети;

- 5) схему границ территорий объектов культурного наследия;
- 6) схему границ зон с особыми условиями использования территории;
- 7) обоснование соответствия планируемым параметрам, местоположения и назначения объектов регионального значения, объектов местного значения нормативам градостроительного проектирования и требованиям градостроительных регламентов, а также применительно к территории, в границах которой предусматривается осуществление деятельности по комплексному и устойчивому развитию территории, установленным правилами землепользования и застройки расчетным показателям минимально допустимого уровня обеспеченности территории объектами коммунальной, транспортной, социальной инфраструктур и расчетным показателям максимально допустимого уровня территориальной доступности таких объектов для населения;
- 8) схему, отображающую местоположение существующих объектов капитального строительства, в том числе линейных объектов, объектов, подлежащих сносу, объектов незавершенного строительства, а также проходы к водным объектам общего пользования и их береговым полосам;
- 9) варианты планировочных и (или) объемно-пространственных решений застройки территории в соответствии с проектом внесения изменений в проект планировки территории (в отношении элементов планировочной структуры, расположенных в жилых или общественно-деловых зонах);
- 10) перечень мероприятий по защите территории от чрезвычайных ситуаций природного и техногенного характера, в том числе по обеспечению пожарной безопасности и по гражданской обороне;
- 11) перечень мероприятий по охране окружающей среды;
- 12) обоснование очередности планируемого развития территории;
- 13) схему вертикальной планировки территории, инженерной подготовки и инженерной защиты территории, подготовленную в случаях, установленных уполномоченным Правительством Российской Федерации федеральным органом исполнительной власти, и в соответствии с требованиями, установленными уполномоченным Правительством Российской Федерации федеральным органом исполнительной власти, на которой должны быть отображены:
 - а) границы города Архангельска;
 - б) границы зоны планируемого размещения объектов капитального строительства, устанавливаемые в основной части проекта внесения изменений в проект планировки территории;
 - в) границы зон планируемого размещения объектов капитального строительства, подлежащих выносу из зоны планируемого размещения линейных объектов;
 - г) существующие и директивные (проектные) отметки поверхности по осям трасс автомобильных и железных дорог, проезжих частей в местах пересечения улиц и проездов и в местах перелома продольного профиля, существующие и директивные (проектные) отметки других элементов планировочной структуры территории для вертикальной узвки проектных решений, в том числе со смежными территориями;
 - д) проектные продольные уклоны, направление продольного уклона, расстояние между точками, ограничивающими участки с продольным уклоном;
 - е) горизонтали, отображающие проектный рельеф в виде параллельных линий;
 - ж) типовые поперечные профили автомобильных и железных дорог, элементы улично-дорожной сети;
 - з) схему существующих и проектируемых сетей инженерного обеспечения объекта, в соответствии с техническими условиями от ресурсоснабжающих организаций;
 - и) иные материалы для обоснования положений по планировке территории.

В состав проекта внесения изменений в проект планировки района Экономика может включаться проект организации дорожного движения, разрабатываемый в соответствии с требованиями Федерального закона от 29 декабря 2017 года № 443-ФЗ «Об организации дорожного движения в Российской Федерации и о внесении изменений в отдельные законодательные акты Российской Федерации».

Проект внесения изменений в проект планировки района Экономика предоставляется техническим заказчиком в адрес департамента градостроительства Администрации городского округа «Город Архангельск» на бумажном носителе и в электронном виде в следующем объеме:

- 1) на бумажном носителе в одном экземпляре;
- 2) на электронном носителе (на компакт-диске) в одном экземпляре каждый нижеуказанный вид. Электронная версия проекта внесения изменений в проект планировки района Экономика должна содержать:
 - а) графическую часть, выполненную с использованием программного расширения «AutoCad» (*.dwg / *.dxf) в системе координат, используемой для ведения Единого государственного реестра недвижимости (один экземпляр на компакт-диске);
 - б) графическую часть, выполненную в формате *.pdf (один экземпляр на компакт-диске);
 - в) текстовую часть, выполненную с использованием текстового редактора «Word» (*.doc / *.docx) (один экземпляр на компакт-диске).

Текстовая часть проекта внесения изменений в проект планировки района Экономика на бумажном носителе должна быть представлена в виде пояснительной записки (сброшюрованной книги).

Диски должны быть защищены от записи, иметь этикетку с указанием изготовителя, даты изготовления, названия комплекта. В корневом каталоге должен находиться текстовый файл содержания.

7. Основные требования к градостроительным решениям
 - При разработке проекта внесения изменений в проект планировки района Экономика учесть основные положения:
 - а) генерального плана муниципального образования «Город Архангельск», утвержденного постановлением министерства строительства и архитектуры Архангельской области от 2 апреля 2020 года № 37-п (с изменениями);
 - б) правил землепользования и застройки, утвержденных постановлением министерства строительства и архитектуры Архангельской области от 29 сентября 2020 года № 68-п (с изменениями);
 - в) проекта планировки района Экономика муниципального образования «Город Архангельск» утвержденного распоряжением мэра города Архангельска от 6 сентября 2013 года № 2545р (с изменениями);
 - г) проекта планировки территории муниципального образования «Город Архангельск» в границах ул. Большая Двинка и ул. Капитана Хромцова, утвержденного распоряжением Главы муниципального образования «Город Архангельск» от 19 ноября 2020 года № 128р.

Проектными решениями в материалах по обоснованию предусмотреть следующее:

- а) размещение объекта торговли по ул. Школьная в соответствии со схемой, указанной в приложении № 1 к заданию;
- б) варианты планировочных и (или) объемно-пространственных решений застройки в границах элемента планировочной структуры: ул. Победы, ул. Школьная площадью 37,0828 га;
- в) элементы благоустройства следует размещать в соответствии с требованиями, установленными Правилами благоустройства территории муниципального образования «Город Архангельск», СП 82.13330.2016 «Свод правил. Благоустройство территорий. Актуализированная редакция СНиП III-10-75», иными нормативными документами;
- г) благоустройство территории планировки территории должно выполняться в соответствии с действующими нормативными документами. Обеспечение условий жизнедеятельности маломобильных групп населения согласно требованиям СП 59.13330.2020 «Свод правил. Доступность зданий и сооружений для маломобильных групп населения. Актуализированная редакция СНиП 35-01-2001»;
- д) ширину внутриквартальных проездов предусмотреть не менее 6 м, ширину дорожек и тротуаров – не менее 2,25 м. При организации дорожек и тротуаров необходимо учитывать сложившуюся систему пешеходного движения;
- е) парковочные места должны быть организованы в соответствии с действующими сводами правил и региональными нормативами градостроительного проектирования;
- ж) проектируемая территория должна быть оборудована специальными площадками для сбора твердых коммунальных отходов закрытого типа;
- з) на площадках предусмотреть размещение контейнеров для раздельного сбора отходов (бумага, картон, пластик, стекло), бункер для крупногабаритных отходов (КГО);
- и) размещение площадок общего пользования различного назначения с учетом демографического состава населения, типа застройки, природно-климатических и других местных условий необходимо предусмотреть согласно пункту 7.5 СП 42.13330.2016. Свод правил. Градостроительство. Планировка и застройка городских и сельских поселений. Актуализированная редакция СНиП 2.07.01-89* (утв. Приказом Минстроя России от 30 декабря 2016 года № 1034/пр) (далее – СП Градостроительство);
- к) размещение площадок необходимо предусматривать на расстоянии от окон жилых и общественных зданий не менее чем:

- а) для игр детей дошкольного и младшего школьного возраста – 12 м;
- б) для отдыха взрослого населения – 10 м;
- в) для занятий физкультурой (в зависимости от шумовых характеристик) – 10 - 40 м;
- г) для хозяйственных целей – 20 м;
- д) для выгула собак – 40 м;
- е) для стоянки автомобилей – по пп. 11.34 СП Градостроительство;
- ж) водоснабжение планируемой территории предусмотреть централизованное;
- з) отведение хозяйственно-бытовых стоков планируемой застройки предусмотреть централизованное;
- и) теплоснабжение планируемой застройки предусмотреть централизованное;
- к) электроснабжение планируемой территории предусмотреть централизованное.

Решения проекта внесения изменений в проект планировки района Экономика должны обеспечивать размещение земельных участков, инженерной инфраструктуры и элементов благоустройства с целью создания благоприятных и безопасных условий для жилищного строительства и проживания граждан на указанной территории развития населенного пункта.

Проектные решения проекта внесения изменений в проект планировки района Экономика определяются с учетом удобства транспортной доступности района. Основными требованиями в отношении организации транспорта при планировке района являются: установление удобной связи планировочного района с устройствами внешнего транспорта; организация в районе пешеходных зон; организация улиц и проездов на территории района, обеспечивающих удобство подъездов и безопасность движения.

Проект внесения изменений в проект планировки района Экономика подготовить в соответствии с техническими регламентами, нормами отвода земельных участков для конкретных видов деятельности, установленными в соответствии с федеральными законами.

8. Состав, исполнители, сроки и порядок предоставления исходной информации для разработки проекта внесения изменений в проект планировки территории.

Необходимые исходные данные запрашиваются разработчиком самостоятельно, в том числе:

- а) сведения из Единого государственного реестра недвижимости (далее – ЕГРН) о зонах с особыми условиями использования территорий в виде выписки из ЕГРН о зоне с особыми условиями использования;
- б) сведения из ЕГРН о кадастровом плане территории, в пределах которого планируется размещение объекта капитального строительства;
- в) сведения из ЕГРН о правообладателях объектов недвижимости, расположенных в пределах территории, в отношении которой разрабатывается проект планировки территории;
- г) сведения о характеристиках объектов недвижимости, расположенных в пределах территории, в отношении которой разрабатывается проект планировки территории в соответствии с таблицей, указанной в приложении № 2 к настоящему заданию;
- д) иные исходные данные, необходимые для выполнения работы, включая получение цифровых топографических материалов, документов об использовании земельных участков, на которые действие градостроительных регламентов не распространяется или для которых градостроительные регламенты не устанавливаются.

9. Перечень органов государственной власти Российской Федерации, Архангельской области, иных субъектов Российской Федерации, органов местного самоуправления муниципального образования Архангельской области, согласовывающих проект внесения изменений в проект планировки территории.

Проект внесения изменений в проект планировки района Экономика должен быть согласован разработчиком с: министерством строительства и архитектуры Архангельской области;

департаментом транспорта, строительства и городской инфраструктуры Администрации городского округа «Город Архангельск»;

администрацией Маймаксанского территориального округа Администрации городского округа «Город Архангельск»;

Управлением государственной инспекции безопасности дорожного движения УМВД России по Архангельской области (в случае, если в состав проекта внесения изменений в проект планировки включается проект организации дорожного движения);

другими заинтересованными организациями в соответствии с требованиями законодательства Российской Федерации и нормативных правовых актов субъектов Российской Федерации и органов местного самоуправления.

Согласование проекта внесения изменений в проект планировки района Экономика осуществляется применительно к изменяемой части.

По итогам полученных согласований представить проект внесения изменений в проект планировки района Экономика в департамент градостроительства Администрации городского округа «Город Архангельск».

Утверждение проекта внесения изменений в проект планировки района Экономика осуществляется в соответствии с Градостроительным кодексом Российской Федерации, Порядком внесения изменений в документацию по планировке территории, отмены такой документации или ее отдельных частей, признания отдельных частей такой документации не

подлежащими применению, утвержденным постановлением Администрации городского округа «Город Архангельск» от 12 мая 2021 года № 862.

10. Требования к проекту внесения изменений в проект планировки территории
 Проект внесения изменений в проект планировки района Экономика выполнить в соответствии с требованиями законодательства, установленными государственными стандартами, техническими регламентами в сфере строительства и градостроительства, настоящим заданием.

Нормативно-правовая и методическая база для выполнения работ:

- Градостроительный кодекс Российской Федерации;
- Земельный кодекс Российской Федерации;
- Жилищный кодекс Российской Федерации;
- Водный кодекс Российской Федерации;
- Градостроительный кодекс Архангельской области;
- Федеральный закон от 30 марта 1999 года № 52-ФЗ «О санитарно-эпидемиологическом благополучии населения»;
- Федеральный закон от 10 января 2002 года № 7-ФЗ «Об охране окружающей среды»;
- Федеральный закон от 14 марта 1995 года № 33-ФЗ «Об особо охраняемых природных территориях»;
- Федеральный закон от 25 июня 2002 года № 73-ФЗ «Об объектах культурного наследия (памятниках истории и культуры) народов Российской Федерации»;
- Федеральный закон от 24 июня 1998 года № 89-ФЗ «Об отходах производства и потребления»;
- Федеральный закон от 21 декабря 1994 года № 68-ФЗ «О защите населения и территорий от чрезвычайных ситуаций природного и техногенного характера»;
- Федеральный закон от 29 декабря 2017 года № 443-ФЗ «Об организации дорожного движения в Российской Федерации и о внесении изменений в отдельные законодательные акты Российской Федерации»;
- приказ Росреестра от 10 ноября 2020 года № П/0412 «Об утверждении классификатора видов разрешенного использования земельных участков»;
- приказ Министерства строительства и жилищно-коммунального хозяйства РФ от 25 апреля 2017 года № 739/пр «Об утверждении требований к цифровым топографическим картам и цифровым топографическим планам, используемым при подготовке графической части документации по планировке территории»;
- постановление Правительства Российской Федерации от 31 марта 2017 года № 402 «Об утверждении Правил выполнения инженерных изысканий, необходимых для подготовки документации по планировке территории»;
- РДС 30-201-98. Инструкция о порядке проектирования и установления красных линий в городах и других поселениях Российской Федерации;
- СП 42.13330.2016. Свод правил. Градостроительство. Планировка и застройка городских и сельских поселений. Актуализированная редакция СНиП 2.07.01-89*;
- СП 476.1325800.2020. Свод правил. Территории городских и сельских поселений. Правила планировки, застройки и благоустройства жилых микрорайонов;
- СП 82.13330.2016. Свод правил. Благоустройство территорий. Актуализированная редакция СНиП III-10-75;
- СП 396.1325800.2018. Улицы и дороги населенных пунктов. Правила градостроительного проектирования;
- генеральный план муниципального образования «Город Архангельск», утвержденный постановлением министерства строительства и архитектуры Архангельской области от 2 апреля 2020 года № 37-п (с изменениями);
- правила землепользования и застройки городского округа «Город Архангельск», утвержденные постановлением министерства строительства и архитектуры Архангельской области от 29 сентября 2020 года № 68-п (с изменениями);
- проект планировки района Экономика муниципального образования «Город Архангельск», утвержденный распоряжением мэра города Архангельска от 6 сентября 2013 года № 2545р (с изменениями);
- местные нормативы градостроительного проектирования муниципального образования «Город Архангельск», утвержденные решением Архангельской городской Думы от 20 сентября 2017 года № 567;
- региональные нормативы градостроительного проектирования Архангельской области, утвержденные постановлением Правительства Архангельской области от 19 апреля 2016 года № 123-пп (с изменениями);
- иные законы и нормативные правовые акты Российской Федерации, Архангельской области, муниципального образования «Город Архангельск».

11. Состав и порядок проведения предпроектных научно-исследовательских работ и инженерных изысканий
 Проект внесения изменений в проект планировки района Экономика надлежит выполнять на топографическом плане. Инженерные изыскания выполнять в соответствии с постановлением Правительства Российской Федерации от 31 марта 2017 года № 402 «Об утверждении Правил выполнения инженерных изысканий, необходимых для подготовки документации по планировке территории».

12. Порядок проведения согласования проекта внесения изменений в проект планировки территории
 Порядок согласования проекта внесения изменений в проект планировки района Экономика:

- 1) предварительное рассмотрение основных проектных решений проекта внесения изменений в проект планировки района Экономика департаментом градостроительства Администрации городского округа «Город Архангельск»;
- 2) согласование проекта внесения изменений в проект планировки района Экономика с заинтересованными организациями, указанными в пункте 9 настоящего задания;
- 3) доработка проекта внесения изменений в проект планировки района Экономика, устранение замечаний (недостатков) в части внесенных изменений.

Общественные обсуждения по рассмотрению проекта внесения изменений в проект планировки района Экономика проводятся в порядке, установленном в соответствии с Градостроительным кодексом Российской Федерации, Федеральным законом от 6 октября 2003 года № 131-ФЗ «Об общих принципах организации местного самоуправления в Российской Федерации», Уставом городского округа «Город Архангельск», Положением об организации и проведении общественных обсуждений или публичных слушаний по вопросам градостроительной деятельности на территории муниципального образования «Город Архангельск», утвержденным решением Архангельской городской Думы от 20 июня 2018 года № 688, а также Порядком внесения изменений в документацию по планировке территории, отмены такой документации или ее отдельных частей, признания отдельных частей такой документации не подлежащими применению, утвержденным постановлением Администрации городского округа «Город Архангельск» от 12 мая 2021 года № 862.

13. Дополнительные требования для зон с особыми условиями использования территорий
 Материалы по обоснованию проекта внесения изменений в проект планировки района Экономика должны содержать:

- а) схему границ территорий объектов культурного наследия;
- б) схему границ зон с особыми условиями использования территории.

14. Иные требования и условия
 Разработанный с использованием компьютерных технологий проект внесения изменений в проект планировки района Экономика должен отвечать требованиям государственных стандартов и требованиям по формированию информационной системы обеспечения градостроительной деятельности.

Приложения:

1. Схема границ проектирования.
2. Таблица «Участки территории (зоны) планируемого размещения объектов»

СХЕМА
границ проектирования



ПРИЛОЖЕНИЕ № 1

к заданию на внесение изменений в проект планировки района Экономика муниципального образования «Город Архангельск» в границах элемента планировочной структуры: ул. Победы, ул. Школьная площадью 37,0828 га

ПРИЛОЖЕНИЕ № 2

к заданию на внесение изменений в проект планировки района Экономика муниципального образования «Город Архангельск» в границах элемента планировочной структуры: ул. Победы, ул. Школьная площадью 37,0828 га

Таблица «Участки территории (зоны) планируемого размещения объектов»

№ участка на плане	№ объекта на плане	Виды разрешенного использования земельных участков и объектов капитального строительства	Площадь участка, га	Предельные параметры участка			Наименование объекта	Показатели объекта				
				Плотность застройки, тыс. кв.м/га	Высота, м	Застраенность, %		Суммарная по этажной площади наземной части в газобригах наружных стен, тыс. кв.м	Использование подземного пространства	Гостевые приобъектные автостоянки (наземные), М/М	Примечания, емкость/мощность	
1	2	3	4	5	6	7	8	9	10	11	12	

ГЛАВА ГОРОДСКОГО ОКРУГА «ГОРОД АРХАНГЕЛЬСК»

РАСПОРЯЖЕНИЕ

от 22 августа 2022 г. № 4995Р

О подготовке проекта внесения изменений в проект планировки района «Майская горка» муниципального образования «Город Архангельск» в границах территориальной производственной зоны (кодовое обозначение – П1) в районе ул. Прибрежной площадью 2,3446 га

В соответствии с Градостроительным кодексом Российской Федерации, с учетом обращения ИП Брага Ю.И.:

- Принять решение о подготовке проекта внесения изменений в проект планировки района «Майская горка» муниципального образования «Город Архангельск» в границах территориальной производственной зоны (кодовое обозначение – П1) в районе ул. Прибрежной площадью 2,3446 га.
- Подготовить проект внесения изменений в проект планировки района «Майская горка» муниципального образования «Город Архангельск» в границах территориальной производственной зоны (кодовое обозначение – П1) в районе ул. Прибрежной площадью 2,3446 га.
- Утвердить прилагаемое задание на подготовку проекта внесения изменений в проект планировки района «Майская горка» муниципального образования «Город Архангельск» в границах территориальной производственной зоны (кодовое обозначение – П1) в районе ул. Прибрежной площадью 2,3446 га.
- Определить, что физические или юридические лица вправе представлять свои предложения о порядке, сроках подготовки и содержания проекта внесения изменений в проект планировки района «Майская горка» муниципального образования «Город Архангельск» в границах территориальной производственной зоны (кодовое обозначение – П1) в районе ул. Прибрежной площадью 2,3446 га в департамент градостроительства Администрации городского округа «Город Архангельск» со дня опубликования настоящего распоряжения до момента назначения общественных обсуждений.
- Опубликовать распоряжение в газете «Архангельск – город воинской славы» и на официальном информационном интернет-портале городского округа «Город Архангельск».
- Срок действия распоряжения – 12 месяцев с момента его опубликования в газете «Архангельск – город воинской славы» и на официальном информационном интернет-портале городского округа «Город Архангельск».
- Контроль за исполнением распоряжения возложить на заместителя Главы городского округа «Город Архангельск» по инфраструктурному развитию.

Глава городского округа
«Город Архангельск»

Д.А. Морев

УТВЕРЖДЕНО
распоряжением Главы
городского округа
«Город Архангельск»
от 22 августа 2022 г. № 4995Р

ЗАДАНИЕ на внесение изменений в проект планировки района «Майская горка» муниципального образования «Город Архангельск» в границах территориальной производственной зоны (кодовое обозначение – П1) в районе ул. Прибрежной площадью 2,3446 га

- Вид документа (документации)
Проект внесения изменений в проект планировки района «Майская горка» муниципального образования «Город Архангельск», утвержденный распоряжением мэра города Архангельска от 20 февраля 2015 года № 425р (с изменениями), в границах территориальной производственной зоны (кодовое обозначение – П1) в районе ул. Прибрежной площадью 2,3446 га (далее – проект внесения изменений в проект планировки района «Майская горка»).
- Технический заказчик
Индивидуальный предприниматель Брага Юрий Иванович, ИНН 292301119172.
- Разработчик документации
Разработчик определяется техническим заказчиком в соответствие с действующим законодательством Российской Федерации.
- Основание для разработки документации
Распоряжение Главы городского округа «Город Архангельск» от 22 августа 2022 года № 4995Р «О внесении изменений в проект планировки района «Майская горка» муниципального образования «Город Архангельск» в границах территориальной производственной зоны (кодовое обозначение – П1) в районе ул. Прибрежной площадью 2,3446 га».
- Объект градостроительного планирования или застройки территории, его основные характеристики
Территориальная производственная зона в районе ул. Прибрежной указана на схеме согласно приложению № 1 к настоящему заданию.
Функциональная зона согласно генеральному плану муниципального образования «Город Архангельск», утвержденному постановлением министерства строительства и архитектуры Архангельской области от 2 апреля 2020 года № 37-п (с изменениями), в границах которых разрабатывается проект внесения изменений в проект планировки района «Майская горка»:
производственная зона.
Территориальная зона согласно правилам землепользования и застройки городского округа «Город Архангельск», утвержденным постановлением министерства строительства и архитектуры Архангельской области от 29 сентября 2020 года № 68-п (с изменениями), в границах которой разрабатывается проект внесения изменений в проект планировки района «Майская горка»:
производственная зона (кодовое обозначение – П1).
Категория земель – земли населенных пунктов.
Рельеф – спокойный.
Транспортная инфраструктура территории сформированы.
Транспортная связь обеспечивается по автомобильной дороге федерального значения, проходящей по Краснофлотскому мосту.
- Основные требования к составу, содержанию и форме представляемых материалов проекта планировки территории, последовательность и сроки выполнения работы
Внесение изменений в проект планировки района «Майская горка» осуществить в порядке, установленном Градостроительным кодексом Российской Федерации и порядке, утвержденном постановлением Администрации городского округа «Город Архангельск» от 12 мая 2021 года № 862.
В соответствии с пунктом 5.2 статьи 46 Градостроительного кодекса Российской Федерации – внесение изменений в проект планировки территории путем утверждения их отдельных частей общественные обсуждения проводятся применительно к таким утверждаемым частям.
Утверждению подлежит основная часть проекта внесения изменений в проект планировки района «Майская горка», которая включает:
1) чертеж или чертежи планировки территории, на которых отображаются:
а) красные линии;
б) границы существующих и планируемых элементов планировочной структуры;
в) границы зон планируемого размещения объектов капитального строительства (границы указываются сплошной штриховкой);
2) положение о характеристиках планируемого развития территории, в том числе о плотности и параметрах застройки территории (в пределах, установленных градостроительным регламентом), о характеристиках объектов капитального строительства жилого, производственного, общественно-делового и иного назначения и необходимых для функционирования таких объектов и обеспечения жизнедеятельности граждан объектов коммунальной, транспортной, социальной инфраструктуры, в том числе объектов, включенных в программы комплексного развития систем коммунальной инфраструктуры, программы комплексного развития транспортной инфраструктуры, программы комплексного развития социальной инфраструктуры, программы комплексного развития транспортной инфраструктуры и необходимых для развития территории в границах элемента планировочной структуры. Для зон планируемого размещения объектов федерального значения, объектов регионального значения, объектов местного значения в такое положение включаются сведения о плотности и параметрах застройки территории, необходимые для размещения указанных объектов, а также в целях согласования проекта планировки территории в соответствии с частью 12.7 статьи 45 Градостроительного кодекса Российской Федерации информация о планируемых мероприятиях по обеспечению сохранения применительно к территориальным зонам, в которых планируется размещение указанных объектов, фактических показателей обеспеченности территории объектами коммунальной, транспортной, социальной инфраструктур и фактических показателей территориальной доступности таких объектов для населения.
Данный пункт должен также содержать:
местоположение в городе Архангельске, описание границ и площадь территории проектирования;
краткую характеристику существующего использования территории, включая установленные ограничения, сведения о плотности и параметрах застройки территории в пределах, установленных градостроительным регламентом;
основные направления развития территории, включая характеристики объектов капитального строительства жилого, производственного, общественно-делового и иного назначения и необходимых для функционирования таких объектов и обеспечения жизнедеятельности граждан объектов коммунальной, транспортной, социальной инфраструктуры, в том числе объектов, включенных в программы комплексного развития систем коммунальной инфраструктуры, программы комплексного развития транспортной инфраструктуры, программы комплексного развития социальной инфраструктуры, программы комплексного развития транспортной инфраструктуры;
предложения по сохранению, сносу, размещению новых объектов;
предложения по развитию транспортной инфраструктуры территории (реконструкция и строительство участков внутриквартальных проездов, улиц, а также по обеспечению сохранения существующих инженерных сетей и сооружений, по их реконструкции, и по строительству новых инженерных сетей и сооружений);
таблицу к чертежу планировки территории. В таблице указываются: номера и площади участков территории, зон планируемого размещения объектов капитального строительства; наименование объектов; характеристики размещаемых объектов капитального строительства;
3) положение об очередности планируемого развития территории, содержащие этапы проектирования, строительства, реконструкции объектов капитального строительства жилого, производственного, общественно-делового и иного назначения и этапы строительства, реконструкции необходимых для функционирования таких объектов и обеспечения жизнедеятельности граждан объектов коммунальной, транспортной, социальной инфраструктур, в том числе объектов, включенных в программы комплексного развития систем коммунальной инфраструктуры, программы комплексного

развития транспортной инфраструктуры, программы комплексного развития социальной инфраструктуры (при необходимости выполняется в табличной форме).

Материалы по обоснованию проекта внесения изменений в проект планировки территории должны содержать:

- карту (фрагмент карты) планировочной структуры территорий поселения, городского округа, межселенной территории муниципального района с отображением границ элементов планировочной структуры;
- результаты инженерных изысканий в объеме, предусмотренном разрабатываемой исполнителем работ программой инженерных изысканий, в случаях, если выполнение таких инженерных изысканий для подготовки документации по планировке территории требуется в соответствии с Градостроительным кодексом Российской Федерации;
- обоснование определения границ зон планируемого размещения объектов капитального строительства;
- схему организации движения транспорта (включая транспорт общего пользования) и пешеходов, отражающую местоположение объектов транспортной инфраструктуры и учитывающую существующие и прогнозные потребности в транспортном обеспечении на территории, а также схему организации улично-дорожной сети;
- схему границ территорий объектов культурного наследия;
- схему границ зон с особыми условиями использования территории;
- обоснование соответствия планируемых параметров, местоположения и назначения объектов регионального значения, объектов местного значения нормативам градостроительного проектирования и требованиям градостроительных регламентов, а также применительно к территории, в границах которой предусматривается осуществление деятельности по комплексному и устойчивому развитию территории, установленным правилами землепользования и застройки расчетным показателям минимально допустимого уровня обеспеченности территории объектами коммунальной, транспортной, социальной инфраструктур и расчетным показателям максимально допустимого уровня территориальной доступности таких объектов для населения;
- схему, отображающую местоположение существующих объектов капитального строительства, в том числе линейных объектов, объектов, подлежащих сносу, объектов незавершенного строительства, а также проходы к водным объектам общего пользования и их береговым полосам;
- варианты планировочных и (или) объемно-пространственных решений застройки территории в соответствии с проектом внесения изменений в проект планировки территории (в отношении элементов планировочной структуры, расположенных в жилых или общественно-деловых зонах);
- перечень мероприятий по защите территории от чрезвычайных ситуаций природного и техногенного характера, в том числе по обеспечению пожарной безопасности и по гражданской обороне;
- перечень мероприятий по охране окружающей среды;
- обоснование очередности планируемого развития территории;
- схему вертикальной планировки территории, инженерной подготовки и инженерной защиты территории, подготовленную в случаях, установленных уполномоченным Правительством Российской Федерации федеральным органом исполнительной власти, и в соответствии с требованиями, установленными уполномоченным Правительством Российской Федерации федеральным органом исполнительной власти, на которой должны быть отображены:

- границы города Архангельска;
- границы зоны планируемого размещения объектов капитального строительства, устанавливаемые в основной части проекта внесения изменений в проект планировки территории;
- границы зон планируемого размещения объектов капитального строительства, подлежащих выносу из зоны планируемого размещения линейных объектов;
- существующие и директивные (проектные) отметки поверхности по осям трасс автомобильных и железных дорог, проезжих частей в местах пересечения улиц и проездов и в местах перелома продольного профиля, существующие и директивные (проектные) отметки других элементов планировочной структуры территории для вертикальной увязки проектных решений, в том числе со смежными территориями;
- проектные продольные уклоны, направление продольного уклона, расстояние между точками, ограничивающими участок с продольным уклоном;
- горизонтали, отображающие проектный рельеф в виде параллельных линий;
- типовые поперечные профили автомобильных и железных дорог, элементы улично-дорожной сети;
- схему существующих и проектируемых сетей инженерного обеспечения объекта, в соответствии с техническими условиями от ресурснообеспечивающих организаций;
- иные материалы для обоснования положений по планировке территории.

В состав проекта внесения изменений в проект планировки района «Майская горка» может включаться проект организации дорожного движения, разрабатываемый в соответствии с требованиями Федерального закона от 29 декабря 2017 года № 443-ФЗ «Об организации дорожного движения в Российской Федерации и о внесении изменений в отдельные законодательные акты Российской Федерации».

Проект внесения изменений в проект планировки района «Майская горка» предоставляется техническим заказчиком в адрес департамента градостроительства Администрации городского округа «Город Архангельск» на бумажном носителе и в электронном виде в следующем объеме:

- на бумажном носителе в одном экземпляре;
- на электронном носителе (на компакт-диске) в одном экземпляре каждый нижеуказанный вид.
Электронная версия проекта внесения изменений в проект планировки района «Майская горка» должна содержать:
1) графическую часть, выполненную с использованием программного расширения «AutoCad» (*.dwg / .dxf) в системе координат, используемой для ведения Единого государственного реестра недвижимости (один экземпляр на компакт-диске);
2) графическую часть, выполненную в формате *.pdf (один экземпляр на компакт-диске);
3) текстовую часть, выполненную с использованием текстового редактора «Word» (*.doc / .docx) (один экземпляр на компакт-диске).
Текстовая часть проекта внесения изменений в проект планировки района «Майская горка» на бумажном носителе должна быть предоставлена в виде пояснительной записки (сброшюрованной книги).

Диски должны быть защищены от записи, иметь этикетку с указанием изготовителя, даты изготовления, названия комплекта. В корневом каталоге должен находиться текстовый файл содержания.

7. Основные требования к градостроительным решениям

При разработке проекта внесения изменений в проект планировки района «Майская горка» учесть основные положения:

- генерального плана муниципального образования «Город Архангельск», утвержденного постановлением министерства строительства и архитектуры Архангельской области от 2 апреля 2020 года № 37-п (с изменениями);
- правил землепользования и застройки, утвержденных постановлением министерства строительства и архитектуры Архангельской области от 29 сентября 2020 года № 68-п (с изменениями);
- проекта планировки района «Майская горка» муниципального образования «Город Архангельск» утвержденного распоряжением мэра города Архангельска от 20 февраля 2015 года № 425р (с изменениями).

Проектными решениями в материалах по обоснованию предусмотреть следующие:
территорию в границах подготовки документации (коммунальные, транспортные, инженерные территории) предусмотреть как зону планируемого размещения инженерных, транспортных, коммунальных, промышленных зданий и сооружений с условным обозначением – штриховка на перспективу;
организация транспортного и пешеходного обслуживания территории с учетом карты планируемого размещения автомобильных дорог местного значения муниципального образования «Город Архангельск», включая создание и обеспечение функционирования парковок, в составе генерального плана муниципального образования «Город Архангельск», утвержденного постановлением министерства строительства и архитектуры Архангельской области от 2 апреля 2020 года № 37-п (с изменениями).

Благоустройство территории должно выполняться в соответствии с требованиями, установленными Правилами благоустройства территории муниципального образования «Город Архангельск», СП 82.13330.2016 «Свод правил. Благоустройство территорий. Актуализированная редакция СНиП III-10-75», иными нормативными документами.

Проектируемая территория должна быть оборудована специальными площадками для сбора твердых коммунальных отходов закрытого типа.

На площадках предусмотреть размещение контейнеров для раздельного сбора отходов (бумага, картон, пластик, стекло), бункер для крупногабаритных отходов (КГО).

Решения проекта внесения изменений в проект планировки района «Майская горка» должны обеспечивать размещение земельных участков, инженерной инфраструктуры и элементов благоустройства с целью создания благоприятных и безопасных условий для производственной деятельности и нахождения граждан на указанной территории.

Проектные решения проекта планировки территории определяются с учетом удобства транспортной доступности района. Основными требованиями в отношении организации транспорта при планировке района являются: установление удобной связи планировочного района с устройствами внешнего транспорта; организация в районе пешеходных зон; организация улиц и проездов на территории района, обеспечивающих удобство подъездов и безопасность движения.

Водоснабжение планируемой территории предусмотреть централизованное.

Отведение хозяйственно-бытовых стоков планируемой застройки предусмотреть централизованное.

Теплоснабжение планируемой застройки предусмотреть централизованное.

Электроснабжение планируемой территории предусмотреть централизованное.

Согласно пункту 6 статьи 67.1 Водного кодекса Российской Федерации в границах зон затопления, подтопления, в соответствии с законодательством Российской Федерации о градостроительной деятельности отнесенных к зонам с особыми условиями использования территорий, запрещается размещение новых населенных пунктов и строительство объектов капитального строительства без обеспечения инженерной защиты таких населенных пунктов и объектов от затопления, подтопления.

Проект внесения изменений в проект планировки района «Майская горка» подготовить в соответствии с техническими регламентами, нормами отвода земельных участков для конкретных видов деятельности, установленными в соответствии с федеральными законами.

8. Состав, исполнители, сроки и порядок предоставления исходной информации для разработки проекта внесения изменений в проект планировки территории.

Необходимые исходные данные запрашиваются разработчиком самостоятельно, в том числе:

- сведения из Единого государственного реестра недвижимости (далее – ЕГРН) о зонах с особыми условиями использования территорий в виде выписки из ЕГРН о зоне с особыми условиями использования;
- сведения из ЕГРН о кадастровом плане территории, в пределах которого планируется размещение объекта капитального строительства;
- сведения из ЕГРН о правообладателях объектов недвижимости, расположенных в пределах территории, в отношении которой разрабатывается проект планировки территории;
- сведения о характеристиках объектов недвижимости, расположенных в пределах территории, в отношении которой разрабатывается проект планировки территории в соответствии с таблицей, указанной в приложении № 2 к настоящему заданию;
- иные исходные данные, необходимые для выполнения работы, включая получение цифровых топографических материалов, документов об использовании земельных участков, на которые действие градостроительных регламентов не распространяется или для которых градостроительные регламенты не устанавливаются.

9. Перечень органов государственной власти Российской Федерации, Архангельской области, иных субъектов Российской Федерации, органов местного самоуправления муниципального образования Архангельской области, согласовывающих проект внесения изменений в проект планировки территории.

Проект внесения изменений в проект планировки района «Майская горка» должен быть согласован разработчиком с:

министерством строительства и архитектуры Архангельской области;

департаментом транспорта, строительства и городской инфраструктуры Администрации городского округа «Город Архангельск»;

администрацией территориального округа Майская горка;

Управлением государственной инспекции безопасности дорожного движения УМВД России по Архангельской области (в случае, если в состав проекта внесения изменений в проект планировки включается проект организации дорожного движения);

другими заинтересованными организациями в соответствии с требованиями законодательства Российской Федерации и нормативных правовых актов субъектов Российской Федерации и органов местного самоуправления.

Согласование проекта внесения изменений в проект планировки района «Майская горка» осуществляется применительно к изменяемой части.

По итогам полученных согласований представить проект внесения изменений в проект планировки района «Майская горка» в департамент градостроительства Администрации городского округа «Город Архангельск».

Утверждение проекта внесения изменений в планировку района «Майская горка» осуществляется в соответствии с Градостроительным кодексом Российской Федерации, Порядком внесения изменений в документацию по планировке территории, отмены такой документации или ее отдельных частей, признания отдельных частей такой документации не подлежащими применению, утвержденным постановлением Администрации городского округа «Город Архангельск» от 12 мая 2021 года № 862.

10. Требования к проекту внесения изменений в проект планировки территории
Проект внесения изменений в проект планировки района «Майская горка» выполнить в соответствии с требованиями законодательства, установленными государственными стандартами, техническими регламентами в сфере строительства и градостроительства, настоящим заданием.

Нормативно-правовая и методическая база для выполнения работ:
Градостроительный кодекс Российской Федерации;
Земельный кодекс Российской Федерации;
Жилищный кодекс Российской Федерации;
Водный кодекс Российской Федерации;
Градостроительный кодекс Архангельской области;
Федеральный закон от 30 марта 1999 года № 52-ФЗ «О санитарно-эпидемиологическом благополучии населения»;
Федеральный закон от 10 января 2002 года № 7-ФЗ «Об охране окружающей среды»;
Федеральный закон от 14 марта 1995 года № 33-ФЗ «Об особо охраняемых природных территориях»;
Федеральный закон от 25 июня 2002 года № 73-ФЗ «Об объектах культурного наследия (памятниках истории и культуры) народов Российской Федерации»;

Федеральный закон от 24 июня 1998 года № 89-ФЗ «Об отходах производства и потребления»;
Федеральный закон от 21 декабря 1994 года № 68-ФЗ «О защите населения и территорий от чрезвычайных ситуаций природного и техногенного характера»;
Федеральный закон от 29 декабря 2017 года № 443-ФЗ «Об организации дорожного движения в Российской Федерации и о внесении изменений в отдельные законодательные акты Российской Федерации»;
приказ Росреестра от 10 ноября 2020 года № П/0412 «Об утверждении классификатора видов разрешенного использования земельных участков»;

приказ Министерства строительства и жилищно-коммунального хозяйства РФ от 25 апреля 2017 года № 739/пр «Об утверждении требований к цифровым топографическим картам и цифровым топографическим планам, используемым при подготовке графической части документации по планировке территории»;

постановление Правительства Российской Федерации от 31 марта 2017 года № 402 «Об утверждении Правил выполнения инженерных изысканий, необходимых для подготовки документации по планировке территории»;
РДС 30-201-98. Инструкция о порядке проектирования и установления красных линий в городах и других поселениях Российской Федерации;

СП 42.13330.2016. Свод правил. Градостроительство. Планировка и застройка городских и сельских поселений. Актуализированная редакция СНиП 2.07.01-89*;
СП 476.1325800.2020. Свод правил. Территории городских и сельских поселений. Правила планировки, застройки и благоустройства жилых микрорайонов;

СП 82.13330.2016. Свод правил. Благоустройство территорий. Актуализированная редакция СНиП III-10-75;
СП 396.1325800.2018. Улицы и дороги населенных пунктов. Правила градостроительного проектирования;
генеральный план муниципального образования «Город Архангельск», утвержденный постановлением министерства строительства и архитектуры Архангельской области от 2 апреля 2020 года № 37-п (с изменениями);

правила землепользования и застройки городского округа «Город Архангельск», утвержденные постановлением министерства строительства и архитектуры Архангельской области от 29 сентября 2020 года № 68-п (с изменениями);
проект планировки района «Майская горка» муниципального образования «Город Архангельск», утвержденный распоряжением мэра города Архангельска от 20 февраля 2015 года № 425р (с изменениями);
местные нормативы градостроительного проектирования муниципального образования «Город Архангельск», утвержденные решением Архангельской городской Думы от 20 сентября 2017 года № 567;

региональные нормативы градостроительного проектирования Архангельской области, утвержденные постановлением Правительства Архангельской области от 19 апреля 2016 года № 123-пп (с изменениями);
иные законы и нормативные правовые акты Российской Федерации, Архангельской области, муниципального образования «Город Архангельск».

11. Состав и порядок проведения предпроектных научно-исследовательских работ и инженерных изысканий
Проект внесения изменений в проект планировки района «Майская горка» надлежит выполнить на топографическом плане.

Инженерные изыскания выполнить в соответствии с постановлением Правительства Российской Федерации от 31 марта 2017 года № 402 «Об утверждении Правил выполнения инженерных изысканий, необходимых для подготовки документации по планировке территории».

12. Порядок проведения согласования проекта внесения изменений в проект планировки территории
Порядок согласования проекта внесения изменений в проект планировки района «Майская горка»:
1) предварительное рассмотрение основных проектных решений проекта внесения изменений в проект планировки района «Майская горка» департаментом градостроительства Администрации городского округа «Город Архангельск»;

2) согласование проекта внесения изменений в проект планировки района «Майская горка» с заинтересованными организациями, указанными в пункте 9 настоящего задания;
3) доработка проекта внесения изменений в проект планировки района «Майская горка», устранение замечаний (недостатков) в части внесенных изменений.

Общественные обсуждения или публичные слушания по рассмотрению проекта внесения изменений в проект планировки района «Майская горка» проводятся в порядке, установленном в соответствии со статьей 5.1 Градостроительного кодекса Российской Федерации, Федеральным законом от 6 октября 2003 года № 131-ФЗ «Об общих принципах организации местного самоуправления в Российской Федерации», Уставом городского округа «Город Архангельск», Положением об организации и проведении общественных обсуждений или публичных слушаний по вопросам градостроительной деятельности на территории муниципального образования «Город Архангельск», утвержденным решением Архангельской городской Думы от 20 июня 2018 года № 688, а также Порядком внесения изменений в документацию по планировке территории, отмены такой документации или ее отдельных частей, признания отдельных частей такой документации не подлежащими применению, утвержденным постановлением Администрации городского округа «Город Архангельск» от 12 мая 2021 года № 862.

13. Дополнительные требования для зон с особыми условиями использования территорий
Материалы по обоснованию проекта внесения изменений в проект планировки района «Майская горка» на должны содержать:
схему границ территорий объектов культурного наследия;
схему границ зон с особыми условиями использования территории.

14. Иные требования и условия
Разработанный с использованием компьютерных технологий проект внесения изменений в проект планировки района «Майская горка» должен отвечать требованиям государственных стандартов и требованиям по формированию информационной системы обеспечения градостроительной деятельности.

Приложения: Схема границ проектирования.
Таблица «Участки территории (зоны) планируемого размещения объектов»

ПРИЛОЖЕНИЕ № 1
к заданию на внесение изменений в проект планировки района «Майская горка» муниципального образования «Город Архангельск» в границах территориальной производственной зоны (кодированное обозначение – П) в районе ул. Прибрежной площадью 2,3446 га

ПРИЛОЖЕНИЕ № 2
к заданию на внесение изменений в проект планировки района «Майская горка» муниципального образования «Город Архангельск» в границах территориальной производственной зоны (кодированное обозначение – П) в районе ул. Прибрежной площадью 2,3446 га

ПРИЛОЖЕНИЕ № 3
к заданию на внесение изменений в проект планировки района «Майская горка» муниципального образования «Город Архангельск» в границах территориальной производственной зоны (кодированное обозначение – П) в районе ул. Прибрежной площадью 2,3446 га

ПРИЛОЖЕНИЕ № 4
к заданию на внесение изменений в проект планировки района «Майская горка» муниципального образования «Город Архангельск» в границах территориальной производственной зоны (кодированное обозначение – П) в районе ул. Прибрежной площадью 2,3446 га

ПРИЛОЖЕНИЕ № 5
к заданию на внесение изменений в проект планировки района «Майская горка» муниципального образования «Город Архангельск» в границах территориальной производственной зоны (кодированное обозначение – П) в районе ул. Прибрежной площадью 2,3446 га

ПРИЛОЖЕНИЕ № 6
к заданию на внесение изменений в проект планировки района «Майская горка» муниципального образования «Город Архангельск» в границах территориальной производственной зоны (кодированное обозначение – П) в районе ул. Прибрежной площадью 2,3446 га

ПРИЛОЖЕНИЕ № 7
к заданию на внесение изменений в проект планировки района «Майская горка» муниципального образования «Город Архангельск» в границах территориальной производственной зоны (кодированное обозначение – П) в районе ул. Прибрежной площадью 2,3446 га

ПРИЛОЖЕНИЕ № 8
к заданию на внесение изменений в проект планировки района «Майская горка» муниципального образования «Город Архангельск» в границах территориальной производственной зоны (кодированное обозначение – П) в районе ул. Прибрежной площадью 2,3446 га

ПРИЛОЖЕНИЕ № 9
к заданию на внесение изменений в проект планировки района «Майская горка» муниципального образования «Город Архангельск» в границах территориальной производственной зоны (кодированное обозначение – П) в районе ул. Прибрежной площадью 2,3446 га

ПРИЛОЖЕНИЕ № 10
к заданию на внесение изменений в проект планировки района «Майская горка» муниципального образования «Город Архангельск» в границах территориальной производственной зоны (кодированное обозначение – П) в районе ул. Прибрежной площадью 2,3446 га

ПРИЛОЖЕНИЕ № 11
к заданию на внесение изменений в проект планировки района «Майская горка» муниципального образования «Город Архангельск» в границах территориальной производственной зоны (кодированное обозначение – П) в районе ул. Прибрежной площадью 2,3446 га

ПРИЛОЖЕНИЕ № 12
к заданию на внесение изменений в проект планировки района «Майская горка» муниципального образования «Город Архангельск» в границах территориальной производственной зоны (кодированное обозначение – П) в районе ул. Прибрежной площадью 2,3446 га

ПРИЛОЖЕНИЕ № 13
к заданию на внесение изменений в проект планировки района «Майская горка» муниципального образования «Город Архангельск» в границах территориальной производственной зоны (кодированное обозначение – П) в районе ул. Прибрежной площадью 2,3446 га

ПРИЛОЖЕНИЕ № 14
к заданию на внесение изменений в проект планировки района «Майская горка» муниципального образования «Город Архангельск» в границах территориальной производственной зоны (кодированное обозначение – П) в районе ул. Прибрежной площадью 2,3446 га

ПРИЛОЖЕНИЕ № 15
к заданию на внесение изменений в проект планировки района «Майская горка» муниципального образования «Город Архангельск» в границах территориальной производственной зоны (кодированное обозначение – П) в районе ул. Прибрежной площадью 2,3446 га

ПРИЛОЖЕНИЕ № 16
к заданию на внесение изменений в проект планировки района «Майская горка» муниципального образования «Город Архангельск» в границах территориальной производственной зоны (кодированное обозначение – П) в районе ул. Прибрежной площадью 2,3446 га

ПРИЛОЖЕНИЕ № 17
к заданию на внесение изменений в проект планировки района «Майская горка» муниципального образования «Город Архангельск» в границах территориальной производственной зоны (кодированное обозначение – П) в районе ул. Прибрежной площадью 2,3446 га

ПРИЛОЖЕНИЕ № 18
к заданию на внесение изменений в проект планировки района «Майская горка» муниципального образования «Город Архангельск» в границах территориальной производственной зоны (кодированное обозначение – П) в районе ул. Прибрежной площадью 2,3446 га

ПРИЛОЖЕНИЕ № 19
к заданию на внесение изменений в проект планировки района «Майская горка» муниципального образования «Город Архангельск» в границах территориальной производственной зоны (кодированное обозначение – П) в районе ул. Прибрежной площадью 2,3446 га

ПРИЛОЖЕНИЕ № 20
к заданию на внесение изменений в проект планировки района «Майская горка» муниципального образования «Город Архангельск» в границах территориальной производственной зоны (кодированное обозначение – П) в районе ул. Прибрежной площадью 2,3446 га

Таблица «Участки территории (зоны) планируемого размещения объектов»

№ участка на плане	№ объекта на плане	Виды разрешенного использования земельных участков и объектов капитального строительства	Пределные параметры участка				Наименование объекта	Показатели объекта			
			Площадь участка, га	Плотность застройки, тыс. кв. м/га	Высота, м	Застроенность, %		Суммарная поэтажная площадь наземной части в габаритах наружных стен, тыс. кв. м	Использование подземного пространства	Густота объектов (наземные), м/м	Примечания, емкость/мощность
1	2	3	4	5	6	7	8	9	10	11	12

Оповещение о начале общественных обсуждений

Комиссия по землепользованию и застройке городского округа «Город Архангельск» извещает о начале проведения общественных обсуждений по проекту внесения изменений в проект планировки Привокзального района муниципального образования «Город Архангельск» в части территории в границах ул. Нагорной, ул. Тимме Я. и ул. Гайдара площадью 5,0006 га.

Общественные обсуждения проводятся с «2» сентября 2022 года по «13» сентября 2022 года.
Проект внесения изменений в проект планировки Привокзального района муниципального образования «Город Архангельск» в части территории в границах ул. Нагорной, ул. Тимме Я. и ул. Гайдара площадью 5,0006 га представлен:

1. На официальном информационном интернет-портале городского округа «Город Архангельск»: <https://www.arhcity.ru/?page=2887/0>
2. На экспозиции по адресу: официальный информационный интернет-портал Администрации городского округа «Город Архангельск» <https://www.arhcity.ru/?page=2887/0>

Экспозиция открыта: с «2» сентября 2022 года на официальном сайте и проводится с 14:00 02.09.2022 по 23:59 13.09.2022.
Консультации по экспозиции проекта по теме общественных обсуждений проводятся Юницией Александрой Николаевной согласно следующему графику:

кабинет	дата	время
каб. 510	6 сентября 2022 года	с 13 часов 30 минут до 15 часов 00 минут

В период проведения общественных обсуждений участники общественных обсуждений имеют право вносить предложения и замечания, касающиеся обсуждаемого проекта посредством:

- официального информационного интернет-портала городского округа «Город Архангельск»: адрес электронной почты: architect@arhcity.ru;

- письменно в адрес организатора общественных обсуждений: В.И.Ленина пл., д. 5, г. Архангельск, 163000;
Организатором общественных обсуждений является Комиссия по землепользованию и застройке городского округа «Город Архангельск».

Контактные данные организатора:
В.И.Ленина пл., д. 5, г. Архангельск, 163000;
тел/факс (8182) 60-74-84;
адрес электронной почты: architect@arhcity.ru.

Форма подачи предложений и (или) замечаний по документации: опубликована на официальном информационном интернет-портале городского округа «Город Архангельск»: <https://www.arhcity.ru/?page=2887/0>

Заключение о результатах общественных обсуждений проекта планировки и проекта межевания застроенной территории общей площадью 0,4638 га, расположенной в Ломоносовском округе г. Архангельска, ограниченной ул. Володарского, ул. Г.Суфтина от «18» августа 2022 года

Общественные обсуждения проекта планировки и проекта межевания застроенной территории общей площадью 0,4638 га, расположенной в Ломоносовском округе г. Архангельска, ограниченной ул. Володарского, ул. Г.Суфтина проводились в период с «5» августа 2022 года по «18» августа 2022 года.

Организатор общественных обсуждений: Комиссия по землепользованию и застройке городского округа «Город Архангельск».

В общественных обсуждениях приняло участие: 0 человек.
На основании протокола общественных обсуждений проекта планировки и проекта межевания застроенной территории общей площадью 0,4638 га, расположенной в Ломоносовском округе г. Архангельска, ограниченной ул. Володарского, ул. Г.Суфтина от 17 августа 2022 года Комиссией по землепользованию и застройке городского округа «Город Архангельск» подготовлены следующие рекомендации в отношении внесенных предложений и замечаний по указанному проекту:

1) от участников общественных обсуждений, постоянно проживающих на территории, в пределах которой проводятся общественные обсуждения, прошедших в соответствии с частью 12 статьи 5.1 Градостроительного кодекса Российской Федерации, идентификацию:

№ п/п	Инициатор	Содержание предложения (замечания)	Рекомендации организатора
1.	нет	замечаний и предложений не поступило	нет

2) от иных участников общественных обсуждений, являющихся правообладателями соответствующих земельных участков и (или) расположенных на них объектов капитального строительства и (или) помещений, являющихся частью указанных объектов капитального строительства, прошедших в соответствии с частью 12 статьи 5.1 Градостроительного кодекса Российской Федерации, идентификацию:

№ п/п	Инициатор	Содержание предложения (замечания)	Рекомендации организатора
1.	нет	замечаний и предложений не поступило	нет

Выводы по результатам общественных обсуждений:
Рекомендовать одобрить проект планировки и проект межевания застроенной территории общей площадью 0,4638 га, расположенной в Ломоносовском округе г. Архангельска, ограниченной ул. Володарского, ул. Г.Суфтина.

Председатель Комиссии по землепользованию и застройке городского округа «Город Архангельск»
И.В. Арсентьев

Заключение о результатах общественных обсуждений проекта планировки и проекта межевания территории в границах ул. Урицкого – наб. Северной Двины площадью 0,6488 га

от «18» августа 2022 года
Общественные обсуждения проекта планировки и проекта межевания территории в границах ул. Урицкого – наб. Северной Двины площадью 0,6488 га проводились в период с «5» августа 2022 года по «18» августа 2022 года.

Организатор общественных обсуждений: Комиссия по землепользованию и застройке городского округа «Город Архангельск».

В общественных обсуждениях приняло участие: 0 человек.
На основании протокола общественных обсуждений проекта планировки и проекта межевания территории в границах ул. Урицкого – наб. Северной Двины площадью 0,6488 га от 17 августа 2022 года Комиссией по землепользованию и застройке городского округа «Город Архангельск» подготовлены следующие рекомендации в отношении внесенных предложений и замечаний по указанному проекту:

1) от участников общественных обсуждений, постоянно проживающих на территории, в пределах которой проводятся общественные обсуждения, прошедших в соответствии с частью 12 статьи 5.1 Градостроительного кодекса Российской Федерации, идентификацию:

№ п/п	Инициатор	Содержание предложения (замечания)	Рекомендации организатора
1.	нет	замечаний и предложений не поступило	нет

2) от иных участников общественных обсуждений, являющихся правообладателями соответствующих земельных участков и (или) расположенных на них объектов капитального строительства и (или) помещений, являющихся частью указанных объектов капитального строительства, прошедших в соответствии с частью 12 статьи 5.1 Градостроительного кодекса Российской Федерации, идентификацию:

№ п/п	Инициатор	Содержание предложения (замечания)	Рекомендации организатора
1.	нет	замечаний и предложений не поступило	нет

Выводы по результатам общественных обсуждений:
Рекомендовать одобрить проект планировки и проект межевания территории в границах ул. Урицкого – наб. Северной Двины площадью 0,6488 га.

Председатель Комиссии по землепользованию и застройке городского округа «Город Архангельск»
И.В. Арсентьев

Заключение о результатах общественных обсуждений проекта внесения изменений в проект планировки района «Майская горка» муниципального образования «Город Архангельск» в границах элемента планировочной структуры: ул. Касаткиной, ул. Рабочей, ул. Октябрья и просп. Ленинградского площадью 3,9700 га

от «18» августа 2022 года
Общественные обсуждения проекта внесения изменений в проект планировки района «Майская горка» муниципального образования «Город Архангельск» в границах элемента планировочной структуры: ул. Касаткиной, ул. Рабочей, ул. Октябрья и просп. Ленинградского площадью 3,9700 га проводились в период с «5» августа 2022 года по «16» августа 2022 года.

Организатор общественных обсуждений: Комиссия по землепользованию и застройке городского округа «Город Архангельск».

В общественных обсуждениях приняло участие: 0 человек.
На основании протокола общественных обсуждений проекта внесения изменений в проект планировки района «Майская горка» муниципального образования «Город Архангельск» в границах элемента планировочной структуры: ул. Ка-



- Граница проектирования

18 августа 2022 года Комиссией по землепользованию и застройке городского округа «Город Архангельск» подготовлены следующие рекомендации в отношении внесенных предложений и замечаний по указанному проекту:

1) от участников общественных обсуждений, постоянно проживающих на территории, в пределах которой проводятся общественные обсуждения, прошедших в соответствии с частью 12 статьи 5.1 Градостроительного кодекса Российской Федерации, идентификацию:

№ п/п	Инициатор	Содержание предложения (замечания)	Рекомендации организатора
1.	нет	замечаний и предложений не поступило	нет

2) от участников общественных обсуждений, постоянно проживающих на территории, в пределах которой проводятся общественные обсуждения, прошедших в соответствии с частью 12 статьи 5.1 Градостроительного кодекса Российской Федерации, идентификацию:

№ п/п	Инициатор	Содержание предложения (замечания)	Рекомендации организатора
1.	нет	замечаний и предложений не поступило	нет

3) члены Комиссии по землепользованию и застройке городского округа «Город Архангельск», руководствуясь пунктом 5.2 Положения о комиссии по землепользованию и застройке городского округа «Город Архангельск», утвержденного постановлением Администрации муниципального образования «Город Архангельск» от 19 декабря 2019 года № 2092 (с изменениями), высказали свои замечания о предоставлении разрешения на отклонение от предельных параметров разрешенного строительства объекта капитального строительства (индивидуальный жилой дом) на земельном участке площадью 731 кв. м с кадастровым номером 29:22:080503:21, расположенном в Исакогорском территориальном округе г. Архангельска по проспекту Новому: уменьшение отступа зданий, строений, сооружений от границ земельного участка с северо-западной стороны – до 1 метра с учетом требований пункта 7.1 «СП 42.13330.2016. Свод правил. Градостроительство. Планировка и застройка городских и сельских поселений. Актуализированная редакция СНиП 2.07.01-89*» от 30 декабря 2016 года № 1034/пр, пункта 4.13 «СП 4.13130.2013. Свод правил. Системы противопожарной защиты. Ограничение распространения пожара на объектах защиты. Требования к объемно-планировочным и конструктивным решениям» от 24 апреля 2013 года № 288; отсутствием актуальной топографо-геодезической съемки объектов, расположенных в границах земельного участка с кадастровым номером 29:22:080503:21.

Руководствуясь пунктом 2.1.2 Положения о комиссии по землепользованию и застройке городского округа «Город Архангельск», утвержденного постановлением Администрации муниципального образования «Город Архангельск» от 19 декабря 2019 года № 2092 (с изменениями), Комиссией по землепользованию и застройке городского округа «Город Архангельск» подготовлены следующие рекомендации в отношении внесенных замечаний по указанному проекту:

Рекомендовать отказать в предоставлении разрешения на отклонение от предельных параметров разрешенного строительства объекта капитального строительства (индивидуальный жилой дом) на земельном участке площадью 731 кв. м с кадастровым номером 29:22:080503:21, расположенном в Исакогорском территориальном округе г. Архангельска по проспекту Новому: уменьшение отступа зданий, строений, сооружений от границ земельного участка с северо-западной стороны – до 1 метра.

Основание отказа:

В связи с несоблюдением требований пункта 7.1 «СП 42.13330.2016. Свод правил. Градостроительство. Планировка и застройка городских и сельских поселений. Актуализированная редакция СНиП 2.07.01-89*» от 30 декабря 2016 года № 1034/пр, пункта 4.13 «СП 4.13130.2013. Свод правил. Системы противопожарной защиты. Ограничение распространения пожара на объектах защиты. Требования к объемно-планировочным и конструктивным решениям» от 24 апреля 2013 года № 288; отсутствием актуальной топографо-геодезической съемки объектов, расположенных в границах земельного участка с кадастровым номером 29:22:080503:21.

Председатель Комиссии по землепользованию и застройке городского округа «Город Архангельск»

И.В. Арсентьев

Заключение о результатах общественных обсуждений проекта решения Главы городского округа «Город Архангельск» о предоставлении разрешения на отклонение от предельных параметров разрешенного строительства объекта капитального строительства (индивидуальный жилой дом) на земельном участке, расположенном в территориальном округе Майская горка г. Архангельска по улице Энтузиастов

от «18» августа 2022 года

Общественные обсуждения по проекту решения Главы городского округа «Город Архангельск» о предоставлении разрешения на отклонение от предельных параметров разрешенного строительства объекта капитального строительства (индивидуальный жилой дом) на земельном участке площадью 810 кв. м с кадастровым номером 29:22:060411:766, расположенном в территориальном округе Майская горка г. Архангельска по улице Энтузиастов:

уменьшение отступа зданий, строений, сооружений от границ земельного участка с южной стороны – до 2 метров проводились с «12» августа 2022 года по «17» августа 2022 года.

Организатор общественных обсуждений: Комиссия по землепользованию и застройке городского округа «Город Архангельск».

В общественных обсуждениях приняло участие: 1 человек.

На основании протокола общественных обсуждений по проекту решения Главы городского округа «Город Архангельск» о предоставлении разрешения на отклонение от предельных параметров разрешенного строительства объекта капитального строительства (индивидуальный жилой дом) на земельном участке, расположенном в территориальном округе Майская горка г. Архангельска по улице Энтузиастов от 18 августа 2022 года Комиссией по землепользованию и застройке городского округа «Город Архангельск» подготовлены следующие рекомендации в отношении внесенных предложений и замечаний по указанному проекту:

1) от участников общественных обсуждений, постоянно проживающих на территории, в пределах которой проводятся общественные обсуждения, прошедших в соответствии с частью 12 статьи 5.1 Градостроительного кодекса Российской Федерации, идентификацию:

№ п/п	Инициатор	Содержание предложения (замечания)	Рекомендации организатора
1.	Участник 1 (вх. 043/3683 от 17.08.2022)	С вынесенным на общественные обсуждения вопросом о предоставлении разрешения на отклонение от предельных параметров разрешенного строительства объекта капитального строительства (индивидуальный жилой дом) на земельном участке площадью 810 кв.м, с кадастровым номером 29:22:060411:766, расположенного в территориальном округе Майская горка г. Архангельска по улице Энтузиастов, а именно относительно расстояний от границы данного земельного участка до вновь возводимого жилого дома на этом участке, я не согласна в силу следующего. Являюсь собственником земельного участка с кадастровым номером 29:22:060411:2, разрешенное использование: эксплуатация индивидуального жилого дома, площадью 1276 кв.м., расположенного по адресу: г. Архангельск, ул. Ф. Абрамова, д. 26. На принадлежащем мне земельном участке имеется жилой дом 1939 года постройки, также принадлежащий мне на праве собственности, а также находится хозяйственная постройка (баня), которая возведена еще в середине 90-х годов (примерно в 1995 г.). Расстояние от бани до границы моего земельного участка соответствует установленным требованиям и составляет более 1 метра (1,5 метра). Наличие бани и ее местоположение подтверждается планом, выданным Управлением архитектуры г. Архангельска, являющимся приложением к распоряжению мэра от 14.10.1999 г. № 527/5р о передаче в собственность земельного участка площадью 464 кв.м, в территориальном округе Майская горка по ул. Ф. Абрамова, д. 26 для эксплуатации 3/8 частей индивидуального жилого дома без выдела доли в натуре, а также контрольно-исполнительной съемкой от 14.01.2011. Мой земельный участок является смежным с земельным участком с кадастровым номером 29:22:060411:766, расположенным в территориальном округе Майская горка г. Архангельска по улице Энтузиастов, в отношении которого запрашиваются отклонения от предельных параметров разрешенного строительства в целях размещения индивидуального жилого дома. Согласно п. 7.1 СП 42.13330.2016 расстояния от окон жилых помещений (комнат, кухонь и веранд) домов индивидуальной застройки до стен домов и хозяйственных построек (сарая, гаража, бани), расположенных на соседних земельных участках, должны быть не менее 6 м. Расстояние от границ участка должно быть не менее, м: до стены жилого дома - 3; до хозяйственных построек - 1. При отсутствии централизованной канализации расстояние от туалета до стен ближайшего дома необходимо принимать не менее 12 м, до источника водоснабжения (колодца) - не менее 25 м. Указанный пункт СП 42.13.330.2016 включен в Перечень национальных стандартов и сводов правил (частей таких стандартов и сводов правил), в результате применения которых на обязательной основе обеспечивается соблюдение требований Федерального закона «Технический регламент о безопасности зданий и сооружений», утв. Постановлением Правительства РФ от 28.05.2021 №815 (п. 29). В соответствии п. 4.13 Свода правил СП 4.13130 «Системы противопожарной защиты, Ограничение распространения пожара на объектах защиты. Требования к объемно-планировочным и конструктивным решениям» (в ред. до 13.08.2020), противопожарные расстояния от хозяйственных построек, расположенных на одном садовом, дачном или приусадебном земельном участке, до жилых домов соседних земельных участков, а также между жилыми домами соседних земельных участков следует принимать в соответствии с таблицей 1, а также с учетом требований подраздела 5.3. Согласно п. 4.3 СП 4.13130 «Системы противопожарной защиты. Ограничение распространения пожара на объектах защиты. Требования к объемно-планировочным и конструктивным решениям» (вместе с «СП 4.13130.2013. Свод правил. Системы противопожарной защиты. Ограничение распространения пожара на объектах защиты. Требования к объемно-планировочным и конструктивным решениям», утв. Приказом МЧС России от 24.04.2013 № 288 (в ред. от 14.02.2020) минимальные противопожарные расстояния (разрывы) между жилыми, общественными (в том числе административными, бытовыми) зданиями и сооружениями следует принимать в соответствии с таблицей 1 и с учетом пунктов 4.4 - 4.13.	Рекомендовать учесть данные замечания (предложения)

В силу положений п. 4.13 указанного выше СП 4.13130.2013, для дома или хозяйственной постройки с неопределенной степенью огнестойкости и классом конструктивной пожарной опасности противопожарные расстояния следует определять по таблице 1 как для здания V степени огнестойкости. Для дома или постройки с наружным (водоизоляционным) слоем кровли, карнизами и наружными поверхностями стен (или их обшивкой) из материалов НГ или Г1 противопожарные расстояния допускается определять как для здания IV степени огнестойкости, класса конструктивной пожарной опасности С1. Расстояние от глухих негорючих (камень, бетон, железобетон и т.п.) стен домов или хозяйственных построек, имеющих отделку, облицовку (при наличии), а также карнизы и водоизоляционный слой кровли из материалов НГ или Г1 до домов соседних участков допускается сокращать до 10 м. Расстояние между глухими негорючими (камень, бетон, железобетон и т.п.) стенами домов, домов и хозяйственных построек на соседних участках допускается сокращать до 6 м, если их отделка, облицовка (при наличии) стен, а также водоизоляционный слой кровли и карнизы (или их обшивка) выполнены из материалов НГ или Г1.

Возведение домов, хозяйственных построек на смежных земельных участках допускается без противопожарных разрывов по взаимному согласию собственников (домовладельцев).

У моей бани степень огнестойкости и класс конструктивной пожарной опасности не установлены, следовательно, она относится к зданиям V степени огнестойкости. Жилой дом на соседнем участке выполнен из пеноблоков с обшивкой сайдингом, следовательно, относится к зданиям III степени огнестойкости. Минимальное расстояние противопожарное должно составлять 6 метров как по ранее действовавшей редакции СП 4.13130.2013, так и в редакции, действующей в настоящее время.

Со мной, как с собственником дома и хозяйственной постройки на земельном участке с кадастровым номером 29:22:060411:2 никто не согласовывал постройку нового дома на соседнем участке в целях строительства нового дома соседей без соблюдения противопожарных разрывов, письменных согласий я не давала.

На прилагаемых фотографиях видно, что окно веранды вновь возведенного жилого дома соседей выходит на принадлежащую мне баню, которая построена еще в 90-х годах, и расстояние от жилого дома до моей бани не выдерживается. Т.к. жилой дом соседей построен намного позднее моей бани, именно при постройке дома соседи должны были соблюсти все необходимые минимальные разрывы до соседних построек для исключения возможных аварийных ситуаций (например, пожар).

Все указанные выше нормативные акты свидетельствуют о том, что до начала постройки дома на земельном участке с кадастровым номером 29:22:060411:766 собственник данного участка должен был выдержать все необходимые расстояния, чего сделано не было.

Для исключения возможных аварийных ситуаций, связанных с невыдержанностью противопожарного расстояния от возведенного на соседнем участке жилого дома до моей бани, в предоставлении отклонений от предельных параметров разрешенного строительства надлежит отказать.

2) от участников общественных обсуждений, постоянно проживающих на территории, в пределах которой проводятся общественные обсуждения, прошедших в соответствии с частью 12 статьи 5.1 Градостроительного кодекса Российской Федерации, идентификацию:

№ п/п	Инициатор	Содержание предложения (замечания)	Рекомендации организатора
1.	нет	замечаний и предложений не поступило	нет

Выводы по результатам общественных обсуждений:

рекомендовать отказать в предоставлении разрешения на отклонение от предельных параметров разрешенного строительства объекта капитального строительства (индивидуальный жилой дом) на земельном участке площадью 810 кв. м с кадастровым номером 29:22:060411:766, расположенном в территориальном округе Майская горка г. Архангельска по улице Энтузиастов:

уменьшение отступа зданий, строений, сооружений от границ земельного участка с южной стороны – до 2 метров.

Основание отказа:

В связи с несоблюдением требований пункта 7.1 «СП 42.13330.2016. Свод правил. Градостроительство. Планировка и застройка городских и сельских поселений. Актуализированная редакция СНиП 2.07.01-89*» от 30 декабря 2016 года № 1034/пр, пункта 4.13 «СП 4.13130.2013. Свод правил. Системы противопожарной защиты. Ограничение распространения пожара на объектах защиты. Требования к объемно-планировочным и конструктивным решениям» от 24 апреля 2013 года № 288; отсутствием актуальной топографо-геодезической съемки объектов, расположенных в границах земельного участка с кадастровым номером 29:22:060411:766.

Председатель Комиссии по землепользованию и застройке городского округа «Город Архангельск»

И.В. Арсентьев

Заключение о результатах общественных обсуждений проекта решения Главы городского округа «Город Архангельск» о предоставлении разрешения на отклонение от предельных параметров реконструкции объекта капитального строительства (индивидуальный жилой дом) на земельном участке, расположенном в территориальном округе Майская горка г. Архангельска по улице Почтовой от «18» августа 2022 года

Общественные обсуждения по проекту решения Главы городского округа «Город Архангельск» о предоставлении разрешения на отклонение от предельных параметров реконструкции объекта капитального строительства (индивидуальный жилой дом) на земельном участке площадью 777 кв. м с кадастровым номером 29:22:060417:3401, расположенном в территориальном округе Майская горка г. Архангельска по улице Почтовой: уменьшение отступа зданий, строений, сооружений от границ земельного участка до 1,8 метра проводились с «12» августа 2022 года по «17» августа 2022 года.

Организатор общественных обсуждений: Комиссия по землепользованию и застройке городского округа «Город Архангельск».

В общественных обсуждениях приняло участие: 0 человек.

На основании протокола общественных обсуждений проекта решения Главы городского округа «Город Архангельск» о предоставлении разрешения на отклонение от предельных параметров реконструкции объекта капитального строительства (индивидуальный жилой дом) на земельном участке, расположенном в территориальном округе Майская горка г. Архангельска по улице Почтовой от 18 августа 2022 года Комиссией по землепользованию и застройке городского округа «Город Архангельск» подготовлены следующие рекомендации в отношении внесенных предложений и замечаний по указанному проекту:

1) от участников общественных обсуждений, постоянно проживающих на территории, в пределах которой проводятся общественные обсуждения, прошедших в соответствии с частью 12 статьи 5.1 Градостроительного кодекса Российской Федерации, идентификацию:

№ п/п	Инициатор	Содержание предложения (замечания)	Рекомендации организатора
1.	нет	замечаний и предложений не поступило	нет

2) от иных участников общественных обсуждений, являющихся правообладателями соответствующих земельных участков и (или) расположенных на них объектов капитального строительства и (или) помещений, являющихся частью указанных объектов капитального строительства, прошедших в соответствии с частью 12 статьи 5.1 Градостроительного кодекса Российской Федерации, идентификацию:

№ п/п	Инициатор	Содержание предложения (замечания)	Рекомендации организатора
1.	нет	замечаний и предложений не поступило	нет

Выводы по результатам общественных обсуждений:

Рекомендовать предоставить разрешение на отклонение от предельных параметров реконструкции объекта капитального строительства (индивидуальный жилой дом) на земельном участке площадью 777 кв. м с кадастровым номером 29:22:060417:3401, расположенном в территориальном округе Майская горка г. Архангельска по улице Почтовой: уменьшение отступа зданий, строений, сооружений от границ земельного участка до 1,8 метра.

Председатель Комиссии по землепользованию и застройке городского округа «Город Архангельск»

И.В. Арсентьев

Заключение о результатах общественных обсуждений проекта решения Главы городского округа «Город Архангельск» о предоставлении разрешения на условно разрешенный вид использования земельного участка, расположенного в Северном территориальном округе г. Архангельска по улице Кировской

от «18» августа 2022 года

Общественные обсуждения по проекту решения Главы городского округа «Город Архангельск» о предоставлении разрешения на условно разрешенный вид использования земельного участка с кадастровым номером 29:22:031014:8 площадью 2 703 кв. м, расположенного в Северном территориальном округе г. Архангельска по улице Кировской:

«Среднеэтажная жилая застройка: Размещение многоквартирных домов этажностью не выше восьми этажей; благоустройство и озеленение; размещение подземных гаражей и автостоянок; обустройство спортивных и детских площадок, площадок для отдыха; размещение объектов обслуживания жилой застройки во встроенных, пристроенных и встроенно-пристроенных помещениях многоквартирного дома, если общая площадь таких помещений в многоквартирном доме не составляет более 20% общей площади помещений дома» (код (числовое обозначение) вида разрешенного использования земельного участка по классификатору видов разрешенного использования земельных участков, утвержденному приказом Росреестра от 10 ноября 2020 года № П/0412 «Об утверждении классификатора видов разрешенного использования земельных участков», - 2.5) проводились с «12» августа 2022 года по «17» августа 2022 года.

Организатор общественных обсуждений: Комиссия по землепользованию и застройке городского округа «Город Архангельск».

В общественных обсуждениях приняло участие: 0 человек.

На основании протокола общественных обсуждений проекта решения Главы городского округа «Город Архангельск» о предоставлении разрешения на условно разрешенный вид использования земельного участка...

1) от участников общественных обсуждений, постоянно проживающих на территории, в пределах которой проводятся общественные обсуждения, прошедших в соответствии с частью 12 статьи 5.1 Градостроительного кодекса Российской Федерации, идентификацию:

Table with 4 columns: № п/п, Инициатор, Содержание предложения (замечания), Рекомендации организатора. Row 1: нет, замечаний и предложений не поступило, нет.

2) от иных участников общественных обсуждений, являющихся правообладателями соответствующих земельных участков и (или) расположенных на них объектов капитального строительства и (или) помещений, являющихся частью указанных объектов капитального строительства, прошедших в соответствии с частью 12 статьи 5.1 Градостроительного кодекса Российской Федерации, идентификацию:

Table with 4 columns: № п/п, Инициатор, Содержание предложения (замечания), Рекомендации организатора. Row 1: нет, замечаний и предложений не поступило, нет.

Выводы по результатам общественных обсуждений: Рекомендовать предоставить разрешение на условно разрешенный вид использования земельного участка с кадастровым номером 29:22:031014:8 площадью 2 703 кв. м, расположенного в Северном территориальном округе г. Архангельска по улице Кировской:

«Среднеэтажная жилая застройка: Размещение многоквартирных домов этажностью не выше восьми этажей; благоустройство и озеленение; размещение подземных гаражей и автостоянок; обустройство спортивных и детских площадок, площадок для отдыха; размещение объектов обслуживания жилой застройки во встроенных, пристроенных и встроено-пристроенных помещениях многоквартирного дома, если общая площадь таких помещений в многоквартирном доме не составляет более 20% общей площади помещений дома» (код (числовое обозначение) вида разрешенного использования земельного участка по классификатору видов разрешенного использования земельных участков, утвержденному приказом Росреестра от 10 ноября 2020 года № П/0412 «Об утверждении классификатора видов разрешенного использования земельных участков», - 2.5).

Председатель Комиссии по землепользованию и застройке городского округа «Город Архангельск»

И.В. Арсентьев

Заключение о результатах общественных обсуждений проекта решения Главы городского округа «Город Архангельск» о предоставлении разрешения на условно разрешенный вид использования земельного участка с кадастровым номером 29:22:073006:447, расположенного в территориальном округе Варавино-Фактория г. Архангельска по улице Старожаровихинской

от «18» августа 2022 года

Общественные обсуждения по проекту решения Главы городского округа «Город Архангельск» о предоставлении разрешения на условно разрешенный вид использования земельного участка площадью 241 кв. м с кадастровым номером 29:22:073006:447, расположенного в территориальном округе Варавино-Фактория г. Архангельска по улице Старожаровихинской:

«Ведение огородничества: Осуществление отдыха и (или) выращивания гражданами для собственных нужд сельскохозяйственных культур; размещение хозяйственных построек, не являющихся объектами недвижимости, предназначенных для хранения инвентаря и урожая сельскохозяйственных культур» (код (числовое обозначение) вида разрешенного использования земельного участка по классификатору видов разрешенного использования земельных участков, утвержденному приказом Росреестра от 10 ноября 2020 года № П/0412 «Об утверждении классификатора видов разрешенного использования земельных участков», - 13.1) проводились с «12» августа 2022 года по «17» августа 2022 года.

Организатор общественных обсуждений: Комиссия по землепользованию и застройке городского округа «Город Архангельск».

В общественных обсуждениях приняло участие: 0 человек.

На основании протокола общественных обсуждений проекта решения Главы городского округа «Город Архангельск» о предоставлении разрешения на условно разрешенный вид использования земельного участка с кадастровым номером 29:22:073006:447, расположенного в территориальном округе Варавино-Фактория г. Архангельска по улице Старожаровихинской от 18 августа 2022 года Комиссией по землепользованию и застройке городского округа «Город Архангельск» подготовлены следующие рекомендации в отношении внесенных предложений и замечаний по указанному проекту:

1) от участников общественных обсуждений, постоянно проживающих на территории, в пределах которой проводятся общественные обсуждения, прошедших в соответствии с частью 12 статьи 5.1 Градостроительного кодекса Российской Федерации, идентификацию:

Table with 4 columns: № п/п, Инициатор, Содержание предложения (замечания), Рекомендации организатора. Row 1: нет, замечаний и предложений не поступило, нет.

2) от иных участников общественных обсуждений, являющихся правообладателями соответствующих земельных участков и (или) расположенных на них объектов капитального строительства и (или) помещений, являющихся частью указанных объектов капитального строительства, прошедших в соответствии с частью 12 статьи 5.1 Градостроительного кодекса Российской Федерации, идентификацию:

Table with 4 columns: № п/п, Инициатор, Содержание предложения (замечания), Рекомендации организатора. Row 1: нет, замечаний и предложений не поступило, нет.

Выводы по результатам общественных обсуждений: Рекомендовать предоставить разрешение на условно разрешенный вид использования земельного участка площадью 241 кв. м с кадастровым номером 29:22:073006:447, расположенного в территориальном округе Варавино-Фактория г. Архангельска по улице Старожаровихинской:

«Ведение огородничества: Осуществление отдыха и (или) выращивания гражданами для собственных нужд сельскохозяйственных культур; размещение хозяйственных построек, не являющихся объектами недвижимости, предназначенных для хранения инвентаря и урожая сельскохозяйственных культур» (код (числовое обозначение) вида разрешенного использования земельного участка по классификатору видов разрешенного использования земельных участков, утвержденному приказом Росреестра от 10 ноября 2020 года № П/0412 «Об утверждении классификатора видов разрешенного использования земельных участков», - 13.1).

Председатель Комиссии по землепользованию и застройке городского округа «Город Архангельск»

И.В. Арсентьев

Заключение о результатах общественных обсуждений проекта решения Главы городского округа «Город Архангельск» о предоставлении разрешения на условно разрешенный вид использования земельного участка с кадастровым номером 29:22:073006:448, расположенного в территориальном округе Варавино-Фактория г. Архангельска по улице Старожаровихинской

от «18» августа 2022 года

Общественные обсуждения по проекту решения Главы городского округа «Город Архангельск» о предоставлении разрешения на условно разрешенный вид использования земельного участка площадью 300 кв. м с кадастровым номером 29:22:073006:448, расположенного в территориальном округе Варавино-Фактория г. Архангельска по улице Старожаровихинской:

«Ведение огородничества: Осуществление отдыха и (или) выращивания гражданами для собственных нужд сельскохозяйственных культур; размещение хозяйственных построек, не являющихся объектами недвижимости, предназначенных для хранения инвентаря и урожая сельскохозяйственных культур» (код (числовое обозначение) вида разрешенного использования земельного участка по классификатору видов разрешенного использования земельных участков, утвержденному приказом Росреестра от 10 ноября 2020 года № П/0412 «Об утверждении классификатора видов разрешенного использования земельных участков», - 13.1) проводились с «12» августа 2022 года по «17» августа 2022 года.

Организатор общественных обсуждений: Комиссия по землепользованию и застройке городского округа «Город Архангельск».

В общественных обсуждениях приняло участие: 0 человек.

На основании протокола общественных обсуждений проекта решения Главы городского округа «Город Архангельск» о предоставлении разрешения на условно разрешенный вид использования земельного участка с кадастровым номером 29:22:073006:448, расположенного в территориальном округе Варавино-Фактория г. Архангельска по улице Старожаровихинской от 18 августа 2022 года Комиссией по землепользованию и застройке городского округа «Город Архангельск» подготовлены следующие рекомендации в отношении внесенных предложений и замечаний по указанному проекту:

1) от участников общественных обсуждений, постоянно проживающих на территории, в пределах которой проводятся общественные обсуждения, прошедших в соответствии с частью 12 статьи 5.1 Градостроительного кодекса Российской Федерации, идентификацию:

Table with 4 columns: № п/п, Инициатор, Содержание предложения (замечания), Рекомендации организатора. Row 1: нет, замечаний и предложений не поступило, нет.

2) от иных участников общественных обсуждений, являющихся правообладателями соответствующих земельных участков и (или) расположенных на них объектов капитального строительства и (или) помещений, являющихся частью указанных объектов капитального строительства, прошедших в соответствии с частью 12 статьи 5.1 Градостроительного кодекса Российской Федерации, идентификацию:

Table with 4 columns: № п/п, Инициатор, Содержание предложения (замечания), Рекомендации организатора. Row 1: нет, замечаний и предложений не поступило, нет.

Выводы по результатам общественных обсуждений: Рекомендовать предоставить разрешение на условно разрешенный вид использования земельного участка площадью 300 кв. м с кадастровым номером 29:22:073006:448, расположенного в территориальном округе Варавино-Фактория г. Архангельска по улице Старожаровихинской:

«Ведение огородничества: Осуществление отдыха и (или) выращивания гражданами для собственных нужд сельскохозяйственных культур; размещение хозяйственных построек, не являющихся объектами недвижимости, предназначенных для хранения инвентаря и урожая сельскохозяйственных культур» (код (числовое обозначение) вида разрешенного использования земельного участка по классификатору видов разрешенного использования земельных участков, утвержденному приказом Росреестра от 10 ноября 2020 года № П/0412 «Об утверждении классификатора видов разрешенного использования земельных участков», - 13.1).

для хранения инвентаря и урожая сельскохозяйственных культур» (код (числовое обозначение) вида разрешенного использования земельного участка по классификатору видов разрешенного использования земельных участков, утвержденному приказом Росреестра от 10 ноября 2020 года № П/0412 «Об утверждении классификатора видов разрешенного использования земельных участков», - 13.1).

Председатель Комиссии по землепользованию и застройке городского округа «Город Архангельск»

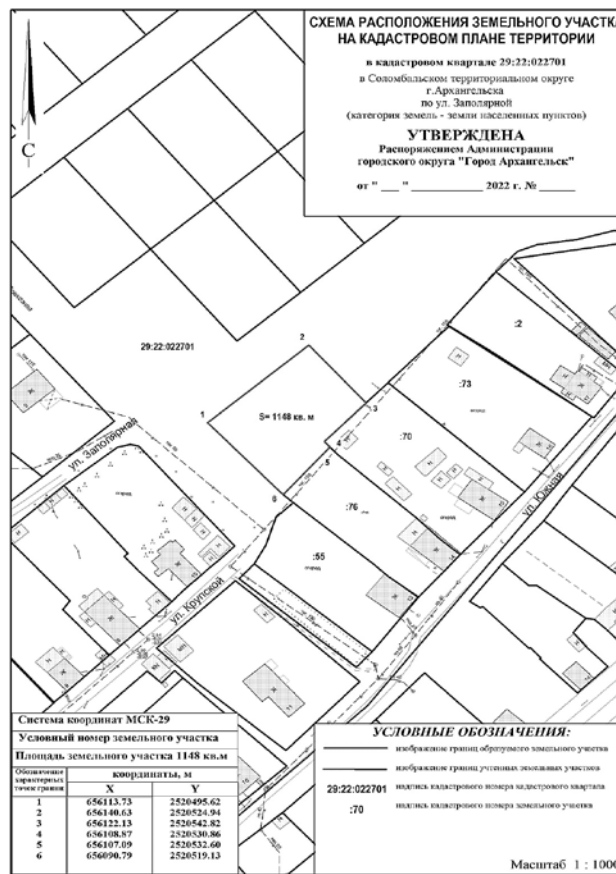
И.В. Арсентьев

Извещение о предоставлении земельного участка для индивидуального жилищного строительства

Департамент градостроительства Администрации городского округа «Город Архангельск» извещает о возможности предоставления земельного участка, расположенного в Соломбальском территориальном округе г. Архангельска по ул. Запольярной площадью 1 148 кв.м, для индивидуального жилищного строительства согласно представленной схеме расположения земельного участка.


Граждане, заинтересованные в предоставлении данного земельного участка для вышеуказанных целей, имеют право в течение тридцати дней со дня опубликования и размещения извещения подать заявление о намерении участвовать в аукционе на право заключения договора аренды данного земельного участка.

Граждане имеют право подать заявление: - на адрес электронной почты департамента градостроительства Администрации городского округа «Город Архангельск»: architect@arhcity.ru; - почтовым отправлением на адрес: 163000, г. Архангельск, пл. В.И. Ленина, д. 5, департамент градостроительства Администрации городского округа «Город Архангельск».



Сообщение о планируемом изъятии земельного участка для муниципальных нужд по адресу: г. Архангельск, ул. Красных маршалов, д. 2.

- 1. Цель изъятия земельного участка для муниципальных нужд – изъятие земельного участка в связи с признанием многоквартирного жилого дома № 2 по ул. Красных маршалов в г. Архангельске аварийным и подлежащим сносу.
2. Адрес месторасположения земельного участка: г. Архангельск, ул. Красных маршалов, д. 2. Границы земельного участка 29:22:031010:3У43 определены проектом межевания территории муниципального образования «Город Архангельск» в границах ул. Ильича, ул. Малиновского, ул. Орджоникидзе и ул. Красных маршалов площадью 10,3552 га, утвержденным распоряжением Главы муниципального образования «Город Архангельск» от 24.07.2020 № 2489Р.



На данном земельном участке расположены следующие объекты недвижимости: ул. Красных маршалов, д. 2, кв. 1, кадастровый номер 29:22:031010:305; ул. Красных маршалов, д. 2, кв. 4, кадастровый номер 29:22:031010:310; ул. Красных маршалов, д. 2, кв. 5, кадастровый номер 29:22:031010:307; ул. Красных маршалов, д. 2, кв. 6, кадастровый номер 29:22:031010:308.


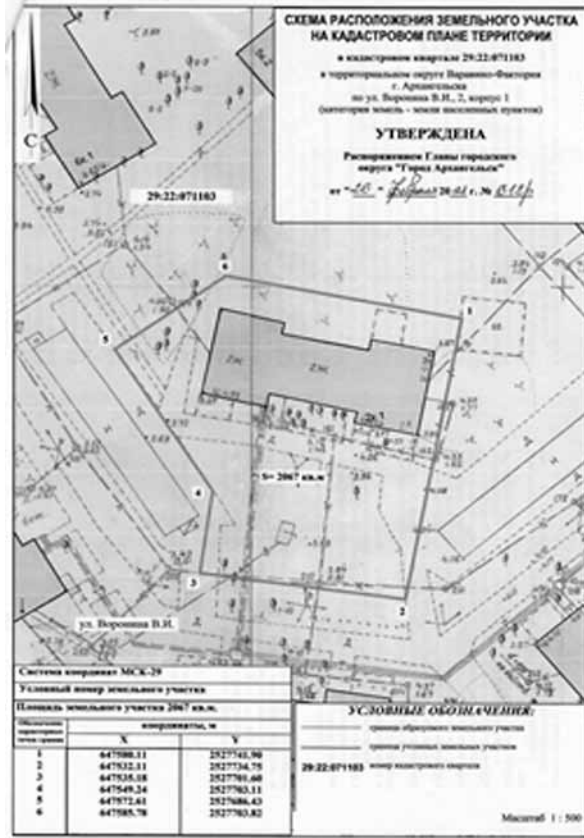
3. Получить информацию о предполагаемом изъятии земельного участка, указанного в п. 1 настоящего сообщения, и расположенных на нем объектов недвижимого имущества для муниципальных нужд, а также подать заявления об учете прав на земельный участок и иные объекты недвижимого имущества, заинтересованные лица могут по адресу: г. Архангельск, пл. В.И. Ленина, д. 5, каб. 440, тел. (8182) 60-74-68. Заявление на подачу информации может быть подано заинтересованными лицами в течение 60 дней с момента опубликования настоящего сообщения.

4. Официальный информационный интернет-портал городского округа «Город Архангельск», где размещено настоящее сообщение - www.arhcity.ru. Также настоящее сообщение размещено на информационном стенде у каб. 423, расположенном по адресу: г. Архангельск, пл. В.И. Ленина, д. 5.

5. Уполномоченный орган местного самоуправления, осуществляющий выявление лиц, земельный участок которых подлежит изъятию для муниципальных нужд – Администрация городского округа «Город Архангельск» в лице департамента муниципального имущества Администрации городского округа «Город Архангельск».

Сообщение о планируемом изъятии земельного участка для муниципальных нужд по адресу: г. Архангельск, ул. Воронина В.И., д. 2, корп. 1.

- 1. Цель изъятия земельного участка для муниципальных нужд – изъятие земельного участка в связи с признанием многоквартирного жилого дома № 2, корпус № 1 по ул. Воронина В.И. в г. Архангельске аварийным и подлежащим сносу.
2. Адрес месторасположения земельного участка: г. Архангельск, ул. Воронина В.И., д. 2, корп. 1. Данный земельный участок расположен в кадастровом квартале 29:22:071103. Утвержденная схема расположения земельного участка:



На данном земельном участке расположены следующие объекты недвижимости:
ул. Репина, д. 16, кв. 1, кадастровый номер 29:22:031615:174;
ул. Репина, д. 16, кв. 4, кадастровый номер 29:22:031615:217;
ул. Репина, д. 16, кв. 5, кадастровый номер 29:22:031615:176;
ул. Репина, д. 16, кв. 6, комната, кадастровый номер 29:22:031615:213;
ул. Репина, д. 16, кв. 7, кадастровый номер 29:22:031615:216;
ул. Репина, д. 16, кв. 8, кадастровый номер 29:22:031615:223;
ул. Репина, д. 16, кв. 9, кадастровый номер 29:22:031615:178;
ул. Репина, д. 16, кв. 10, кадастровый номер 29:22:031615:224.
3. Получить информацию о предполагаемом изъятии земельного участка, указанного в п. 1 настоящего сообщения, и расположенных на нем объектов недвижимого имущества для муниципальных нужд, а также подать заявления об учете прав на земельный участок и иные объекты недвижимого имущества, заинтересованные лица могут по адресу: г. Архангельск, пл. В.И. Ленина, д. 5, каб. 440, тел. (8182) 60-74-68. Заявление на подачу информации может быть подано заинтересованными лицами в течение 60 дней с момента опубликования настоящего сообщения.
4. Официальный информационный интернет-портал городского округа «Город Архангельск», где размещено настоящее сообщение - www.arhcity.ru. Также настоящее сообщение размещено на информационном стенде у каб. 423, расположенном по адресу: г. Архангельск, пл. В.И. Ленина, д. 5.
5. Уполномоченный орган местного самоуправления, осуществляющий выявление лиц, земельный участок которых подлежит изъятию для муниципальных нужд – Администрация городского округа «Город Архангельск» в лице департамента муниципального имущества Администрации городского округа «Город Архангельск».

Сообщение о планируемом изъятии земельного участка для муниципальных нужд по адресу: г. Архангельск, просп. Новгородский, д. 8, корп. 1.

1. Цель изъятия земельного участка для муниципальных нужд – изъятие земельного участка в связи с признанием многоквартирного жилого дома № 9, корпус 1 по ул. Победы в г. Архангельске аварийным и подлежащим сносу.
2. Адрес месторасположения земельного участка: г. Архангельск, просп. Новгородский, д. 8, корп. 1. Кадастровый номер земельного участка 29:22:050504:13.
На данном земельном участке расположены следующие объекты недвижимости:
просп. Новгородский, д. 8, корп. 1, кв. 1, кадастровый номер 29:22:050504:551;
просп. Новгородский, д. 8, корп. 1, кв. 2, кадастровый номер 29:22:050504:552;
просп. Новгородский, д. 8, корп. 1, кв. 3, кадастровый номер 29:22:050504:553;
просп. Новгородский, д. 8, корп. 1, кв. 4, кадастровый номер 29:22:050504:554;
просп. Новгородский, д. 8, корп. 1, кв. 7, кадастровый номер 29:22:050504:557;
просп. Новгородский, д. 8, корп. 1, кв. 8, кадастровый номер 29:22:050504:558.
3. Получить информацию о предполагаемом изъятии земельного участка, указанного в п. 1 настоящего сообщения, и расположенных на нем объектов недвижимого имущества для муниципальных нужд, а также подать заявления об учете прав на земельный участок и иные объекты недвижимого имущества, заинтересованные лица могут по адресу: г. Архангельск, пл. В.И. Ленина, д. 5, каб. 440, тел. (8182) 60-74-68. Заявление на подачу информации может быть подано заинтересованными лицами в течение 60 дней с момента опубликования настоящего сообщения.
4. Официальный информационный интернет-портал городского округа «Город Архангельск», где размещено настоящее сообщение - www.arhcity.ru. Также настоящее сообщение размещено на информационном стенде у каб. 423, расположенном по адресу: г. Архангельск, пл. В.И. Ленина, д. 5.
5. Уполномоченный орган местного самоуправления, осуществляющий выявление лиц, земельный участок которых подлежит изъятию для муниципальных нужд – Администрация городского округа «Город Архангельск» в лице департамента муниципального имущества Администрации городского округа «Город Архангельск».

Сообщение о планируемом изъятии земельного участка для муниципальных нужд по адресу: г. Архангельск, ул. Победы, д. 9, корп. 1.

1. Цель изъятия земельного участка для муниципальных нужд – изъятие земельного участка в связи с признанием многоквартирного жилого дома № 9, корпус 1 по ул. Победы в г. Архангельске аварийным и подлежащим сносу.
2. Адрес месторасположения земельного участка: г. Архангельск, ул. Победы, д. 9, корп. 1. Границы земельного участка 29:22:012006:3У6 определены проектом межевания территории муниципального образования «Город Архангельск» в границах ул. Победы, утвержденным распоряжением Главы муниципального образования «Город Архангельск» от 07.02.2018 № 447р:



На данном земельном участке расположены следующие объекты недвижимости:
ул. Победы, д. 9, корп. 1, кв. 3, кадастровый номер 29:22:012006:32;
ул. Победы, д. 9, корп. 1, кв. 4, кадастровый номер 29:22:012006:33;
ул. Победы, д. 9, корп. 1, кв. 5, кадастровый номер 29:22:012006:56;
ул. Победы, д. 9, корп. 1, кв. 6, кадастровый номер 29:22:012006:34;
ул. Победы, д. 9, корп. 1, кв. 7, кадастровый номер 29:22:012006:35;
ул. Победы, д. 9, корп. 1, кв. 8, кадастровый номер 29:22:012006:36.
3. Получить информацию о предполагаемом изъятии земельного участка, указанного в п. 1 настоящего сообщения, и расположенных на нем объектов недвижимого имущества для муниципальных нужд, а также подать заявления об учете прав на земельный участок и иные объекты недвижимого имущества, заинтересованные лица могут по адресу: г. Архангельск, пл. В.И. Ленина, д. 5, каб. 440, тел. (8182) 60-74-68. Заявление на подачу информации может быть подано заинтересованными лицами в течение 60 дней с момента опубликования настоящего сообщения.
4. Официальный информационный интернет-портал городского округа «Город Архангельск», где размещено настоящее сообщение - www.arhcity.ru. Также настоящее сообщение размещено на информационном стенде у каб. 423, расположенном по адресу: г. Архангельск, пл. В.И. Ленина, д. 5.
5. Уполномоченный орган местного самоуправления, осуществляющий выявление лиц, земельный участок которых подлежит изъятию для муниципальных нужд – Администрация городского округа «Город Архангельск» в лице департамента муниципального имущества Администрации городского округа «Город Архангельск».

Сообщение о планируемом изъятии земельного участка для муниципальных нужд по адресу: г. Архангельск, ул. Репина, д. 16.

1. Цель изъятия земельного участка для муниципальных нужд – изъятие земельного участка в связи с признанием многоквартирного жилого дома № 16 по ул. Репина в г. Архангельске аварийным и подлежащим сносу.
2. Адрес месторасположения земельного участка: г. Архангельск, ул. Репина, д. 16. Границы земельного участка 29:22:031615:3У11 определены проектом межевания территории муниципального образования «Город Архангельск» в границах ул. Репина, ул. Партизанской, ул. Мусинского и ул. Ильича площадью 5,5585 га, утвержденным распоряжением Главы муниципального образования «Город Архангельск» от 24.07.2020 № 2464р:

ПРАВИТЕЛЬСТВО АРХАНГЕЛЬСКОЙ ОБЛАСТИ
МИНИСТЕРСТВО ИМУЩЕСТВЕННЫХ ОТНОШЕНИЙ
АРХАНГЕЛЬСКОЙ ОБЛАСТИ

от 9 февраля 2021 г. № 1-п

г. Архангельск

О проведении государственной кадастровой оценки земельных участков на территории Архангельской области в 2022 году

В соответствии с частью 1 статьи 6, статьей 11 Федерального закона от 3 июля 2016 года № 237-ФЗ «О государственной кадастровой оценке», частью 5 статьи 6 Федерального закона от 31 июля 2020 года № 269-ФЗ «О внесении изменений в отдельные законодательные акты Российской Федерации», подпунктом 5 пункта 1 и пунктом 2 статьи 6 областного закона от 21 января 2009 года № 655-33-ОЗ «О регулировании отдельных земельных отношений» министерство имущественных отношений Архангельской области постановляет:

- 1. Провести в 2022 году государственную кадастровую оценку земельных участков на территории Архангельской области.
2. Настоящее постановление вступает в силу со дня его официального опубликования.

Министр

И.Н. Ковалева

ИЗВЕЩЕНИЕ

о размещении проекта отчета об итогах государственной кадастровой оценки, порядке и сроках представления замечаний к проекту отчета

На территории Архангельской области в 2022 году проводится государственная кадастровая оценка земельных участков.
Министерство имущественных отношений Архангельской области сообщает, что со 2 августа 2022 г. в Фонде данных государственной кадастровой оценки (https://rosreestr.gov.ru/, вкладка «Процедуры государственной кадастровой оценки») или «Проекты отчетов об определении кадастровой стоимости/проекты отчетов об итогах государственной кадастровой оценки» сервиса «Получение сведений из Фонда данных государственной кадастровой оценки»), а также на официальном сайте ГБУ АО «АрхОблКадастр» (https://29b1.ru/, вкладка «Проект отчета о ЦКО») раздела «Кадастровая оценка») размещен проект отчета об итогах государственной кадастровой оценки земельных участков на территории Архангельской области (далее – проект отчета).

Замечания к проекту отчета (далее – замечания) могут быть представлены до 31 августа 2022 г. любыми лицами:
- при личном обращении в ГБУ АО «АрхОблКадастр»;
- почтовым отправлением в адрес ГБУ АО «АрхОблКадастр»: 163000, г. Архангельск, площадь В.И. Ленина, дом 4;
- с использованием информационно-телекоммуникационных сетей общего пользования, в том числе сети «Интернет»;
- через многофункциональный центр предоставления государственных и муниципальных услуг;
- через Региональный портал государственных и муниципальных услуг (http://gosuslugi29.ru).
Замечание наряду с изложением его сути должно содержать:
1) фамилию, имя и отчество (последнее - при наличии) физического лица, полное наименование юридического лица, номер контактного телефона, адрес электронной почты (при наличии) лица, представившего замечание;
2) кадастровый номер объекта недвижимости, в отношении определения кадастровой стоимости которого представляется замечание, если замечание относится к конкретному объекту недвижимости;
3) указание на номера страниц (разделов) проекта отчета, к которым представляется замечание (при необходимости).
К замечанию могут быть приложены документы, подтверждающие наличие ошибок, допущенных при определении кадастровой стоимости, а также иные документы, содержащие сведения о характеристиках объектов недвижимости, которые не были учтены при определении их кадастровой стоимости.
Замечания, не соответствующие требованиям, установленным статьей 14 Федерального закона от 3 июля 2016 г. № 237-ФЗ «О государственной кадастровой оценке», не подлежат рассмотрению.
Получить информацию по вопросам представления замечаний можно по телефону ГБУ АО «АрхОблКадастр» 8(8182) 28-52-05.

Телефон редакции: 21-42-83

Отпечатано в ООО Типография Премьер, г. Вологда, ул. Козленская, д. 63, оф. 43.

Заказ № 2344. Подписано в печать по графику 21:00,

фактически 21:00. Тираж номера 1000 экз.

Выходит два раза в неделю. Распространяется бесплатно.

Позиция авторов материалов не всегда совпадает с позицией редакции.
Ответственность за достоверность рекламы несет рекламодатель. Рекламируемые товары и услуги подлежат обязательной сертификации в случаях, предусмотренных законом.
Партнерский материал – публикация, не являющаяся рекламой, подготовленная в сотрудничестве с предприятиями и организациями в рамках коммерческих или спонсорских договоров.