



Официальный публикатор муниципальных правовых актов, решений сессий Архангельской городской Думы

Городская газета

АРХАНГЕЛЬСК – ГОРОД ВОИНСКОЙ СЛАВЫ

ЕЖЕНЕДЕЛЬНОЕ
ИЗДАНИЕ
АДМИНИСТРАЦИИ
ОБЛАСТНОГО
ЦЕНТРА

→ № **64** (652),
18 августа 2017 года

ЛЮДИ И СОБЫТИЯ • ПОЛИТИКА И ЭКОНОМИКА • КУЛЬТУРА И СПОРТ

Давай меняться? Давай!

Каникулы: Тематическая ярмарка с таким названием развернулась в летнем читальном зале перед Исакогорской библиотекой №14

Фраза из далекого советского детства послужила идее мероприятия. Чего только не коллекционировали дети той поры: марки, значки, фантики от конфет, открытки, календарики, переводки...

Современные дети, живущие в атмосфере, лишенной доброй наивности, характерной для прежней эпохи, все-таки остаются детьми с присущей им склонностью к накопительству. Правда, вместо марок стали собирать жетоны с героями мультфильмов и блокбастеров, переводки сменились наклейками, открытки и календарики – постерами и карточками. Также появились коллекции фигурок из «киндеров», конструкторов LEGO и прочие невероятно интересные вещи.

Идею мероприятия по обмену коллекциями подсказали библиотекаря Исакогорской библиотеки №14 сами ребята. Сочинили и напечатали объявление, развесили его на видных местах микрорайона, пригласили своих друзей. На ярмарку дети принесли свои собрания карточек, машинок, фигурок. Показывая их друг другу, они с азартом обменивались между собой, продумывая различные комбинации. Подключались родители и бабушки. Некоторые из них были настолько увлечены происходящим, что со стороны казалось, что они снова вернулись в свое далекое детство. С ярмарки никто не ушел с плохим настроением или пустыми руками. Даже те дети, у которых по



каким-либо причинам не оказалось вещей для обмена, были щедро одарены, ведь у кого-то остались лишние карточки или игрушки.

Ярмарка стала еще одним незабываемым событием уходящего лета. Вполне возможно, что такие мероприятия будут носить системный характер. Ведь сколько всего еще можно накопить, скольким можно поделиться с друзьями или случайными знакомыми. А для кого-то это случайное знакомство может стать и началом крепкой многолетней дружбы, сообщает сайт муниципальной Централизованной библиотечной системы Архангельска.

Признание

Благодарности за участие

Заместитель главы Архангельска Николай Евменов вручил благодарности руководителям предприятий за оказанную помощь в проведении VII съезда Союза городов воинской славы, Дня города и Дня России.

– Благодарю вас за неравнодушные и активную жизненную позицию. Все мероприятия прошли на высоком уровне. Каждый из вас внес существенный вклад в имидж Архангельска – города воинской славы, – отметил **Николай Евменов**.

Благодарности вручены директору АМИ Елене Смягликовой, гендиректору «Северной розы» **Виталию Львову**, коллективу ГУ МЧС России по Архангельской области, генеральному директору тралфлота **Алексее Заплатину**, генеральному директору ООО «Аквилон-Инвест» **Алексее Попкову**, коллективу «Севзапдорстрой», директору Архангельского драмтеатра **Сергею Самодову**, директору департамента оргработы и протокола **Кириллу Лебединскому**, а также ВГТРК «Поморье» и «АТК-Медиа».

Отмечена работа начальника управления по физкультуре и спорту **Александра Иванова**, председателя регионального отделения Федерации Кудо России **Виталия Ковалева**, директора ДЮСШ «Каскад» **Андрея Вегеры**, директора ИДЮЦ **Николая Никифорова**.

Архангельский Снеговик откроет свою выставку

Хорошая идея: В Волшебном доме Архангельского Снеговика появится фотовыставка ярких и знаменательных моментов из жизни главного сказочного бренда города Архангельска

В экспозицию войдут фотографии с мероприятий, акций, в которых принимал участие Архангельский Снеговик.

Нельзя обойти стороной красочные фотографии, сделанные в период путешествий. Сказочный герой покоряет районы Архангельской области и другие регионы России. Этими радостными моментами Снеговик с удовольствием поделится с горожанами.

Главный спутник зимы не откажется от помощи своих верных друзей-архангелогородцев. Если у вас есть фотографии с Архангельским Снеговиком, которые могут пополнить экспозицию фотовыставки, отправляйте их на электронный адрес admin@solombala-art.ru с указанием названия мероприятия и впечатлениями от встречи с добрым сказочным героем, сообщает пресс-служба КЦ «Соломбала-Арт».



ИЗВЕЩЕНИЕ
О проведении собрания о согласовании
местоположения границ земельного участка

Кадастровым инженером Ивановой Ниной Петровной, почтовый адрес: 163057 г.Архангельск, пр. Ленинградский, д. 279, кв.24; телефон: 65-17-70; электронная почта: arhzem@atknnet.ru, № регистрации в государственном реестре лиц, осуществляющих кадастровую деятельность 5777, СНИЛС 042-998-328 97, выполняются работы в отношении земельного участка расположенного в Соломбальском территориальном округе г. Архангельска по наб. Георгия Седова.

Заказчиком кадастровых работ является директор МБУ ДО АДЮЦ Бедило Дмитрий Александрович, почтовый адрес: г.Архангельск, наб. Георгия Седова, д. 14, тел. 8(8182)22-30-73.

Собрание заинтересованных лиц по поводу согласования местоположения границ состоится по адресу: г.Архангельск, ул.Комсомольская, дом 36, ООО «Архземпредприятие» 18 сентября 2017 г. в 10 часов 00 минут.

С проектом межевого плана земельного участка можно ознакомиться по адресу: г.Архангельск, ул.Комсомольская, дом 36, ООО «Архземпредприятие».

Обоснованные возражения относительно местоположения границ, содержащихся в проекте межевого плана, и требования о проведении согласования местоположения границ земельных участков на местности принимаются с 18 августа 2017 г. по 18 сентября 2017 г. по адресу: г.Архангельск, ул.Комсомольская, дом 36, ООО «Архземпредприятие».

Смежный земельный участок, с правообладателями (арендаторами) которых требуется согласовать местоположение границ:

– К№ 29:22:022533:2 арендаторы Осокин Анатолий Владимирович и Слободянюк Надежда Егоровна. Адрес (описание местоположения): обл. Архангельская, г. Архангельск, наб. Георгия Седова, дом 13.

При проведении согласования местоположения границ при себе необходимо иметь документ, удостоверяющий личность, а также документы, подтверждающие права на соответствующий земельный участок.

ИНФОРМАЦИОННОЕ СООБЩЕНИЕ

Организатор торгов – конкурсный управляющий ООО «Торговый дом «Бахус» (ОГРН 1092902002610, ИНН 2902063429, 164520, г. Северодвинск, Архангельское шоссе, д. 24) Шадрин Сергей Евгеньевич (ИНН 290114477061; СНИЛС 050-910-054-12; адрес для корреспонденции: 163065, г. Архангельск, а/я 2), член Союза «УрСОАУ» (ОГРН 1026604954947; ИНН 6670019784; адрес: 620014, г. Екатеринбург, ул. Вайнера д. 13 литер Е), действующий на основании Решения Арбитражного суда Архангельской области от 21.01.2015 года по делу № А05-13404/2014, сообщает о результатах проведения электронных торгов посредством публичного предложения по продаже имущества ООО «ТД «Бахус» (Лот №1: право требования дебиторской задолженности с гр. Куликова В.А. перед ООО «ТД «Бахус» в сумме 6 612 416,88 руб.). Торги состоялись, победителем признано ООО «Калина» (ИНН: 2901146560), которое представило в установленный срок заявку на участие в торгах, содержащую предложение о цене имущества должника 580 000 рублей, которая не ниже начальной цены продажи имущества должника, установленной для определенного периода проведения торгов, при отсутствии предложений других участников торгов по продаже имущества должника посредством публичного предложения. Сведений о наличии заинтересованности победителя торгов по отношению к должнику, кредиторам, конкурсному управляющему не установлено.

ИЗВЕЩЕНИЕ
об итогах продажи недвижимого имущества ПАО «КЭМЗ»
посредством публичного предложения,
назначенной на 22.06.2017 г.

Информация о Продаже была опубликована в газете «Архангельск – город воинской славы» от 21.04.2017 г. № 30.

Предмет продажи – недвижимое имущество АО «КЭМЗ»:

Лот № 1:

Адрес имущества	Тип имущества	Общая площадь (кв. м)	Документы, подтверждающие права распоряжения имуществом	Существующие ограничения (обременения) права
Ориентир: «здания и сооружения подсобного хозяйства», Архангельская обл., г. Котлас, ул. Кузнецова, д. 20	Земельный участок. Категория земель: земли населенных пунктов. Назначение: эксплуатация зданий и сооружений. Кадастровый (или условный) номер: 29:24:040105:0059.	104310,0	Свидетельство о государственной регистрации права Серия 29 – АК № 952096 от 22.05.2013г.	Не зарегистрировано
Архангельская обл., г. Котлас, ул. Кузнецова, д. 20	Склад подсобного хозяйства №1. Назначение: нежилое. 1-этажный. Инвентарный номер: 70/57. Лит. А. Кадастровый (или условный) номер: 29-29-08/023/2008-445.	360,8	Свидетельство о государственной регистрации права Серия 29 – АЛ № 001293 от 24.01.2014г.	Не зарегистрировано
Архангельская обл., г. Котлас, ул. Кузнецова, д. 20	Склад подсобного хозяйства №2. Назначение: нежилое. 1-этажный. Инвентарный номер: 70/58. Лит. А. Кадастровый (или условный) номер: 29:24:040105:830.	433,2	Свидетельство о государственной регистрации права Серия 29 – АЛ № 041580 от 16.06.2014г.	Не зарегистрировано
Архангельская обл., г. Котлас, ул. Кузнецова, д. 20	Склад подсобного хозяйства №3. Назначение: нежилое. 1-этажный. Инвентарный номер: 70/59. Лит. А. Кадастровый (или условный) номер: 29-29-08/023/2008-457.	363,0	Свидетельство о государственной регистрации права Серия 29 – АЛ № 001268 от 23.01.2014г.	Не зарегистрировано
Архангельская обл., г. Котлас, ул. Кузнецова, д. 20	Свинарник. Назначение: нежилое. 1-этажный. Инвентарный номер: 70/50. Лит. А. А1. Кадастровый (или условный) номер: 29:24:040105:829.	2369,1	Свидетельство о государственной регистрации права Серия 29 – АЛ № 041579 от 16.06.2014г.	Не зарегистрировано

Архангельская обл., г. Котлас, ул. Кузнецова, д. 20	Домик для персонала. Назначение: нежилое. 1-этажный. Инвентарный номер: 70/53. Лит. А. Кадастровый (или условный) номер: 29:24:040105:832.	80,4	Свидетельство о государственной регистрации права Серия 29 – АЛ № 063140 от 20.03.2014г.	Не зарегистрировано
Архангельская обл., г. Котлас, ул. Кузнецова, д. 20	Овощехранилище №1. Назначение: нежилое. 1-этажный. Инв. № 70/51. Лит. А. Кадастровый (или условный) номер: 29-29-08/023/2008-476.	565,6	Свидетельство о государственной регистрации права Серия 29 – АЛ № 001749 от 05.02.2014г.	Не зарегистрировано
Архангельская обл., г. Котлас, ул. Кузнецова, д. 20	Овощехранилище №2. Назначение: нежилое. 1-этажный. Инв.№ 70/54. Лит. А. Кадастровый (или условный) номер: 29-29-08/023/2008-479.	568,9	Свидетельство о государственной регистрации права Серия 29 – АЛ № 001135 от 24.01.2014г.	Не зарегистрировано
Архангельская обл., г. Котлас, ул. Кузнецова, д. 20	Бытовой корпус. Назначение: нежилое. 1-этажный. Инв.№ 70/56. Лит. А. Кадастровый (или условный) номер: 29-29-08/023/2008-495.	192,3	Свидетельство о государственной регистрации права Серия 29 – АЛ № 001136 от 24.01.2014г.	Не зарегистрировано
Архангельская обл., г. Котлас, ул. Кузнецова, д. 20	Коровник. Назначение: нежилое. 1-этажный. Инв.№ 70/55. Лит. А. Кадастровый (или условный) номер: 29-29-08/023/2008-478.	2025,7	Свидетельство о государственной регистрации права Серия 29 – АЛ № 001300 от 27.01.2014г.	Не зарегистрировано

Цена первоначального предложения: 32 866 798 (Тридцать два миллиона восемьсот шестьдесят шесть тысяч семьсот девяносто восемь) рублей 00 копеек (с учетом НДС на здания, помещения, сооружения).

Величина снижения цены первоначального предложения («шаг понижения»): 2 629 343 (Два миллиона шестьсот двадцать девять тысяч триста сорок три) рубля 84 копейки.

Величина повышения цены, в случае перехода к проведению продажи с повышением цены («шаг продажи»): 1 314 671 (Один миллион триста четырнадцать тысяч шестьсот семьдесят один) рубль 92 копейки.

Цена отсечения: 19 720 078 (Девятнадцать миллионов семьсот двадцать тысяч семьдесят восемь) рублей 80 копеек (с учетом НДС на здания, помещения, сооружения).

Лот № 2:

Адрес имущества	Тип имущества	Общая площадь (кв. м)	Документы, подтверждающие права распоряжения имуществом	Существующие ограничения (обременения) права
Архангельская обл., г. Котлас	Земельный участок. Категория земель: земли населенных пунктов. Разрешенное использование: эксплуатация зданий и сооружений. Кадастровый (или условный) номер: 29:24:040105:1045.	7054,0	Свидетельство о государственной регистрации права Серия 29 – АК № 978483 от 08.10.2014г.	Не зарегистрировано
Архангельская обл., г. Котлас, ул. Кузнецова, д. 20	Производственный корпус №19. Назначение: нежилое. 4-этажный. Инв.№ 70/21. Лит. А. Кадастровый (или условный) номер: 29-29-08/023/2008-469.	4040,2	Свидетельство о государственной регистрации права Серия 29 – АК № 712931 от 25.01.2012г.	Не зарегистрировано

Цена первоначального предложения: 19 991 000 (Девятнадцать миллионов девятьсот девяносто одна тысяча) рублей 00 копеек (с учетом НДС на здание, помещение, сооружение).

Величина снижения цены первоначального предложения («шаг понижения»): 1 599 280 (Один миллион пятьсот девяносто девять тысяч двести восемьдесят) рублей 00 копеек.

Величина повышения цены, в случае перехода к проведению продажи с повышением цены («шаг продажи»): 799 640 (Семьсот девяносто девять тысяч шестьсот сорок) рублей 00 копеек.

Цена отсечения: 11 994 600 (Одиннадцать миллионов девятьсот девяносто четыре тысячи шестьсот) рублей 00 копеек (с учетом НДС на здание, помещение, сооружение).

Лот № 3:

Адрес имущества	Тип имущества	Общая площадь (кв. м)	Документы, подтверждающие права распоряжения имуществом	Существующие ограничения (обременения) права
Ориентир «территория завода», Архангельская обл., г. Котлас, ул. Кузнецова, д. 20	Земельный участок. Категория земель: земли населенных пунктов. Назначение: сельскохозяйственного использования. Кадастровый (или условный) номер: 29:24:040105:0035.	32371,0	Свидетельство о государственной регистрации права Серия 29 – АК № 952093 от 22.05.2013г.	Не зарегистрировано
Архангельская обл., г. Котлас, ул. Кузнецова, д. 20	Теплица №2. Назначение: нежилое. 1-этажный. Инв.№ 70/43. Лит. А1. Кадастровый (или условный) номер: 29:24:040105:831.	1651,5	Свидетельство о государственной регистрации права Серия 29 – АЛ № 040405 от 28.04.2014г.	Не зарегистрировано
Архангельская обл., г. Котлас, ул. Кузнецова, д. 20	Склад ОМО. Назначение: нежилое. 1-этажный. Инв.№ 70/46. Лит. А. Кадастровый (или условный) номер: 29-29-08/023/2008-458.	354,6	Свидетельство о государственной регистрации права Серия 29 – АЛ № 001296 от 24.01.2014г.	Не зарегистрировано

Цена первоначального предложения: 5 369 573 (Пять миллионов триста шестьдесят девять тысяч пятьсот семьдесят три) рубля 00 копеек (с учетом НДС на здания, помещения, сооружения).

Величина снижения цены первоначального предложения («шаг понижения»): 429 565 (Четыреста двадцать девять тысяч пятьсот шестьдесят пять) рублей 84 копейки.

Величина повышения цены, в случае перехода к проведению продажи с повышением цены («шаг продажи»): 214 782 (Двести сорок четыре тысячи семьсот восемьдесят два) рубля 92 копейки.

Цена отсечения: 3 221 743 (Три миллиона двести двадцать одна тысяча семьсот сорок три) рубля 80 копеек (с учетом НДС на здания, помещения, сооружения).

Продажа недвижимого имущества АО «КЭМЗ» посредством публичного предложения, назначенная на 22.06.2017 г. по Лоту № 1, Лоту № 2, Лоту № 3 признана несостоявшейся на основании п. 15.9. Документации по продаже: «не подано ни одной заявки на участие в продаже».

Лот № 4:

Адрес имущества	Тип имущества	Общая площадь (кв. м)	Документы, подтверждающие права распоряжения имуществом	Существующие ограничения (обременения) права
Архангельская обл., г. Котлас, ул. Кузнецова Ориентир: «участок смежный с производственной территорией предприятия»	Земельный участок. Категория земель: земли населенных пунктов. Назначение: эксплуатация автостоянки. Кадастровый (или условный) номер: 29:24:040105:0042.	1724,0	Свидетельство о государственной регистрации права Серия 29 – АК № 952097 от 22.05.2013г.	Не зарегистрировано
Архангельская обл., г. Котлас, ул. Кузнецова, д. 20	Автостоянка у проходной. Назначение: нежилое. Инв.№ 70/87. Кадастровый (или условный) номер: 29:24:040105:937.	1888,0	Свидетельство о государственной регистрации права Серия 29 – АЛ № 039851 от 12.05.2014г.	Не зарегистрировано

Цена первоначального предложения: 1 734 972 (Один миллион семьсот тридцать четыре тысячи девятьсот семьдесят два) рубля 50 копеек (с учетом НДС на здание, помещение, сооружение).

Величина снижения цены первоначального предложения («шаг понижения»): 138 797 (Сто тридцать восемь тысяч семьсот девяносто семь) рублей 80 копеек.

Величина повышения цены, в случае перехода к проведению продажи с повышением цены («шаг продажи»): 69 398 (Шестьдесят девять тысяч триста девяносто восемь) рублей 90 копеек.

Цена отсечения: 1 040 983 (Один миллион сорок тысяч девятьсот восемьдесят три) рубля 50 копеек (с учетом НДС на здание, помещение, сооружение).

Количество поданных заявок по Лоту № 4: 2 (Две).

Лица, признанные Участниками Продажи: ООО «СТРОЙДОМ», ООО «Бизнес-Партнер».

Покупатель: ООО «Бизнес-Партнер».

Цена Имущества, определенная по итогам Продажи: 1 249 180 (Один миллион двести сорок девять тысяч сто восемьдесят) рублей 20 копеек (с учетом НДС на сооружение).

ИЗВЕЩЕНИЕ

**о проведении продажи недвижимого имущества
Акционерного общества «Котласский
электрохимический завод» (АО «КЭМЗ»)
посредством публичного предложения**

1. Собственник имущества: Акционерное общество «Котласский электрохимический завод» (АО «КЭМЗ»)

165300, Архангельская обл., г. Котлас, ул. Кузнецова д. 20
ОГРН 1102904000220
ИНН 2904021840/ КПП 293150001
т. 8 (81837) 5-13-63

2. Организатор аукциона: Акционерное общество «РТ – Строительные технологии» (АО «РТ – Стройтех»)

119048, г. Москва, ул. Усачева., д. 24
ОГРН 1097746324400
ИНН 7704727853/КПП 770401001
Р/счет 40702810700250008944
в АО АКБ «НОВИКОМБАНК»
К/счет 30101810245250000162
БИК 044525162
т. 8 (495) 909-00-00, 8 (495) 909-08-08
e-mail: torgi@stroytech-rt.ru

3. Предмет продажи – недвижимое имущество АО «КЭМЗ» (далее «Имущество»):

Лот № 1:

Адрес имущества	Тип имущества	Общая площадь (кв. м)	Документы, подтверждающие права распоряжения имуществом	Существующие ограничения (обременения) права
Ориентир: «здания и сооружения подсобного хозяйства», Архангельская обл., г. Котлас, ул. Кузнецова, д. 20	Земельный участок. Категория земель: земли населенных пунктов. Назначение: эксплуатация зданий и сооружений. Кадастровый (или условный) номер: 29:24:040105:0059.	104310,0	Свидетельство о государственной регистрации права Серия 29 – АК № 952096 от 22.05.2013г.	Не зарегистрировано
Архангельская обл., г. Котлас, ул. Кузнецова, д. 20	Склад подсобного хозяйства №1. Назначение: нежилое. 1-этажный. Инвентарный номер: 70/57. Лит. А. Кадастровый (или условный) номер: 29-29-08/023/2008-445.	360,8	Свидетельство о государственной регистрации права Серия 29 – АЛ № 001293 от 24.01.2014г.	Не зарегистрировано
Архангельская обл., г. Котлас, ул. Кузнецова, д. 20	Склад подсобного хозяйства №2. Назначение: нежилое. 1-этажный. Инвентарный номер: 70/58. Лит. А. Кадастровый (или условный) номер: 29:24:040105:830.	433,2	Свидетельство о государственной регистрации права Серия 29 – АЛ № 041580 от 16.06.2014г.	Не зарегистрировано

Архангельская обл., г. Котлас, ул. Кузнецова, д. 20	Склад подсобного хозяйства №3. Назначение: нежилое. 1-этажный. Инвентарный номер: 70/59. Лит. А. Кадастровый (или условный) номер: 29-29-08/023/2008-457.	363,0	Свидетельство о государственной регистрации права Серия 29 – АЛ № 001268 от 23.01.2014г.	Не зарегистрировано
Архангельская обл., г. Котлас, ул. Кузнецова, д. 20	Свинарник. Назначение: нежилое. 1-этажный. Инвентарный номер: 70/50. Лит. А, А1. Кадастровый (или условный) номер: 29:24:040105:829.	2369,1	Свидетельство о государственной регистрации права Серия 29 – АЛ № 041579 от 16.06.2014г.	Не зарегистрировано
Архангельская обл., г. Котлас, ул. Кузнецова, д. 20	Домик для персонала. Назначение: нежилое. 1-этажный. Инвентарный номер: 70/53. Лит. А. Кадастровый (или условный) номер: 29:24:040105:832.	80,4	Свидетельство о государственной регистрации права Серия 29 – АЛ № 063140 от 20.03.2014г.	Не зарегистрировано
Архангельская обл., г. Котлас, ул. Кузнецова, д. 20	Овощехранилище №1. Назначение: нежилое. 1-этажный. Инв. № 70/51. Лит. А. Кадастровый (или условный) номер: 29-29-08/023/2008-476.	565,6	Свидетельство о государственной регистрации права Серия 29 – АЛ № 001749 от 05.02.2014г.	Не зарегистрировано
Архангельская обл., г. Котлас, ул. Кузнецова, д. 20	Овощехранилище №2. Назначение: нежилое. 1-этажный. Инв.№ 70/54. Лит. А. Кадастровый (или условный) номер: 29-29-08/023/2008-479.	568,9	Свидетельство о государственной регистрации права Серия 29 – АЛ № 001135 от 24.01.2014г.	Не зарегистрировано
Архангельская обл., г. Котлас, ул. Кузнецова, д. 20	Бытовой корпус. Назначение: нежилое. 1-этажный. Инв.№ 70/56. Лит. А. Кадастровый (или условный) номер: 29-29-08/023/2008-495.	192,3	Свидетельство о государственной регистрации права Серия 29 – АЛ № 001136 от 24.01.2014г.	Не зарегистрировано
Архангельская обл., г. Котлас, ул. Кузнецова, д. 20	Коровник. Назначение: нежилое. 1-этажный. Инв.№ 70/55. Лит. А. Кадастровый (или условный) номер: 29-29-08/023/2008-478.	2025,7	Свидетельство о государственной регистрации права Серия 29 – АЛ № 001300 от 27.01.2014г.	Не зарегистрировано

Цена первоначального предложения: 32 866 798 (Тридцать два миллиона восемьсот шестьдесят шесть тысяч семьсот девяносто восемь) рублей 00 копеек (с учетом НДС на здания, помещения, сооружения).

Величина снижения цены первоначального предложения («шаг понижения»): 2 629 343 (Два миллиона шестьсот двадцать девять тысяч триста сорок три) рубля 84 копейки.

Величина повышения цены, в случае перехода к проведению продажи с повышением цены («шаг продажи»): 1 314 671 (Один миллион триста сорок четыре тысячи шестьсот семьдесят один) рубль 92 копейки.

Цена отсечения: 19 720 078 (Девятнадцать миллионов семьсот двадцать тысяч семьдесят восемь) рублей 80 копеек (с учетом НДС на здания, помещения, сооружения).

Лот № 2:

Адрес имущества	Тип имущества	Общая площадь (кв. м)	Документы, подтверждающие права распоряжения имуществом	Существующие ограничения (обременения) права
Архангельская обл., г. Котлас	Земельный участок. Категория земель: земли населенных пунктов. Разрешенное использование: эксплуатация зданий и сооружений. Кадастровый (или условный) номер: 29:24:040105:1045.	7054,0	Свидетельство о государственной регистрации права Серия 29 – АК № 978483 от 08.10.2014г.	Не зарегистрировано
Архангельская обл., г. Котлас, ул. Кузнецова, д. 20	Производственный корпус №19. Назначение: нежилое. 4-этажный. Инв.№ 70/21. Лит. А. Кадастровый (или условный) номер: 29-29-08/023/2008-469.	4040,2	Свидетельство о государственной регистрации права Серия 29 – АК № 712931 от 25.01.2012г.	Не зарегистрировано

Цена первоначального предложения: 19 991 000 (Девятнадцать миллионов девятьсот девяносто одна тысяча) рублей 00 копеек (с учетом НДС на здание, помещение, сооружение).

Величина снижения цены первоначального предложения («шаг понижения»): 1 599 280 (Один миллион пятьсот девяносто девять тысяч двести восемьдесят) рублей 00 копеек.

Величина повышения цены, в случае перехода к проведению продажи с повышением цены («шаг продажи»): 799 640 (Семьсот девяносто девять тысяч шестьсот сорок) рублей 00 копеек.

Цена отсечения: 11 994 600 (Одиннадцать миллионов девятьсот девяносто четыре тысячи шестьсот) рублей 00 копеек (с учетом НДС на здание, помещение, сооружение).

Лот № 3:

Адрес имущества	Тип имущества	Общая площадь (кв. м)	Документы, подтверждающие права распоряжения имуществом	Существующие ограничения (обременения) права
Ориентир «территория завода», Архангельская обл., г. Котлас, ул. Кузнецова, д. 20	Земельный участок. Категория земель: земли населенных пунктов. Назначение: сельскохозяйственного использования. Кадастровый (или условный) номер: 29:24:040105:0035.	32371,0	Свидетельство о государственной регистрации права Серия 29 – АК № 952093 от 22.05.2013г.	Не зарегистрировано
Архангельская обл., г. Котлас, ул. Кузнецова, д. 20	Теплица №2. Назначение: нежилое. 1-этажный. Инв.№ 70/43. Лит. А1. Кадастровый (или условный) номер: 29:24:040105:831.	1651,5	Свидетельство о государственной регистрации права Серия 29 – АЛ № 040405 от 28.04.2014г.	Не зарегистрировано

Архангельская обл., г. Котлас, ул. Кузнецова, д. 20	Склад ОМО. Назначение: нежилое, 1-этажный. Инв.№ 70/46. Лит. А. Кадастровый (или условный) номер: 29-29-08/023/2008-458.	354,6	Свидетельство о государственной регистрации права Серия 29 – АЛ № 001296 от 24.01.2014г.	Не зарегистрировано
-----------------------------------------------------	--------------------------------------------------------------------------------------------------------------------------	-------	------------------------------------------------------------------------------------------	---------------------

Цена первоначального предложения: 5 369 573 (Пять миллионов триста шестьдесят девять тысяч пятьсот семьдесят три) рубля 00 копеек (с учетом НДС на здания, помещения, сооружения).

Величина снижения цены первоначального предложения («шаг понижения»): 429 565 (Четыреста двадцать девять тысяч пятьсот шестьдесят пять) рублей 84 копейки.

Величина повышения цены, в случае перехода к проведению продажи с повышением цены («шаг продажи»): 214 782 (Двести четырнадцать тысяч семьсот восемьдесят два) рубля 92 копейки.

Цена отсечения: 3 221 743 (Три миллиона двести двадцать одна тысяча семьсот сорок три) рубля 80 копеек (с учетом НДС на здания, помещения, сооружения).

4. Порядок, место и срок предоставления документации по продаже:
Документация по продаже размещается на официальном сайте АО «РТ – Стройтех» – www.stroytech-rt.ru.

Запись на ознакомление с документацией осуществляется по тел.: **8 (495) 909-00-00, 8 (495) 909-08-08.**

Перечень документов, необходимых для участия в продаже, представлен в Документации по продаже, размещенной на сайте АО «РТ – Стройтех» – www.stroytech-rt.ru.

5. Порядок, место и срок представления заявок на участие в Продаже:

Прием заявок на участие в продаже осуществляется с 18.08.2017 г. по адресу: г. Москва, Пресненская наб., д. 6, стр. 2, этаж 20, офис АО «РТ-Стройтех», в рабочие дни с 10.00 до 18.00 часов (по московскому времени).

Срок представления заявок на участие в продаже истекает 13.10.2017 г. в 18.00 часов (по московскому времени).

Претендент имеет право направить в АО «РТ – Стройтех» заявку на участие в Продаже и иные предусмотренные документацией по продаже документы в электронной форме на следующий электронный адрес: torgi@stroytech-rt.ru. Претендент, подавший заявку и иные предусмотренные документацией по продаже документы в электронной форме, обязан предоставить оригиналы всех ранее направленных в электронном виде документов по адресу: Архангельская обл., г. Котлас, ул. Кузнецова, д. 20, каб. № 418, **19.10.2017 г. с 12.00 до 12.30** (по местному времени).

6. Задаток по Лоту № 1 составляет: 3 286 679 (Три миллиона двести восемьдесят шесть тысяч шестьсот семьдесят девять) рублей 80 копеек.

Задаток по Лоту № 2 составляет: 1 999 100 (Один миллион девятьсот девяносто девять тысяч сто) рублей 00 копеек.

Задаток по Лоту № 3 составляет: 536 957 (Пятьсот тридцать шесть тысяч девятьсот пятьдесят семь) рублей 30 копеек.

Задаток должен быть зачислен единым платежом в рублях на расчетный счет АО «РТ – Стройтех» по следующим банковским реквизитам: ИНН 7704727853, КПП 770401001, р/с 40702810700250008944 в АО АКБ «НОВИКОМБАНК», к/с 30101810245250000162, БИК 044525162, получатель – АО «РТ – Стройтех», **в срок не позднее 13.10.2017 г.**, на основании договора о задатке. Заключение договора о задатке производится по месту нахождения организатора продажи.

Исполнение обязанности по внесению суммы задатка третьими лицами не допускается. Внесение суммы задатка третьими лицами не является оплатой задатка. Перечисленные денежные средства иными лицами, кроме заявителя, будут считаться ошибочно перечисленными денежными средствами и возвращены на счет плательщика.

7. Дата, время и место рассмотрения заявок: 19.10.2017 г. с 12.30 до 12.50 (по местному времени) по адресу: Архангельская обл., г. Котлас, ул. Кузнецова, д. 20, каб. № 418.

8. Время начала регистрации участников продажи: 19.10.2017 г. в 12.50 (по местному времени) по адресу: Архангельская обл., г. Котлас, ул. Кузнецова, д. 20, каб. № 418.

9. Дата, время и место проведения продажи: 19.10.2017 г. в 13.00 (по местному времени) по адресу: Архангельская обл., г. Котлас, ул. Кузнецова, д. 20, каб. № 418.

10. Право приобретения недвижимого имущества принадлежит:

– участнику Продажи, который подтвердил цену первоначального предложения или цену предложения, сложившуюся на соответствующем «шаге понижения» («шаге продажи»), при отсутствии предложений других участников Продажи посредством публичного предложения;

– единственному участнику Продажи, если его заявка на участие в Продаже соответствует требованиям и условиям, предусмотренным документацией.

11. С победителем (Единственным участником) Продажи будет заключен договор купли-продажи имущества в течение 10 (Десяти) календарных дней после подписания протокола об итогах Продажи.

12. По решению Комиссии по продаже срок приема задатков, заявок и проведения Продажи может быть продлен. Извещение о продлении сроков проведения Продажи может быть сделано не позднее, чем за 3 (Три) календарных дня до проведения продажи недвижимого имущества посредством публичного предложения на сайте www.stroytech-rt.ru и в печатном издании.

13. Организатор Продажи вправе отказаться от проведения Продажи. Извещение об отказе от проведения Продажи может быть сделано не позднее, чем за 3 (Три) календарных дня до проведения Продажи на сайте www.stroytech-rt.ru и в печатном издании.

АДМИНИСТРАЦИЯ МУНИЦИПАЛЬНОГО ОБРАЗОВАНИЯ «ГОРОД АРХАНГЕЛЬСК»

ПОСТАНОВЛЕНИЕ

от 10 августа 2017 г. № 941

О внесении изменений и дополнений в постановление Администрации муниципального образования «Город Архангельск» от 29.12.2016 № 1532 и приложение к нему

1. Внести в постановление Администрации муниципального образования «Город Архангельск» от 29.12.2016 № 1532 «Об осуществлении в 2017 году муниципальными автономными и бюджетными учреждениями муниципального образования «Город Архангельск», находящимися в ведении департамента образования Администрации муниципального образования «Город Архангельск», полномочий Администрации муниципального образования «Город Архангельск» по исполнению публичных обязательств муниципального образования «Город Архангельск» перед физическим лицом, подлежащих исполнению в денежной форме» следующие изменения и дополнения:

а) в пункте 1 слова «согласно приложению» заменить словами «согласно приложению № 1»;

б) дополнить пунктом 2 следующего содержания:

«2. Передать в 2017 году для исполнения от имени Администрации муниципального образования «Город Архангельск» полномочия по исполнению публичных обязательств муниципального образования «Город Архангельск» лучшим педагогическим работникам муниципальных образовательных учреждений муниципального образования «Город Архангельск», находящихся в ведении департамента образования Администрации муниципального образования

«Город Архангельск», муниципальным бюджетным учреждениям муниципального образования «Город Архангельск», находящимся в ведении департамента образования Администрации муниципального образования «Город Архангельск», по перечню согласно приложению № 2 к настоящему постановлению.»;

в) пункты 2-10 считать пунктами 3-11 соответственно;

г) в пунктах 3 и 4 слова «пунктом 1» заменить словами «пунктами 1 и 2»;

д) в пункте 5 слова «в приложении» заменить словами «в приложениях № 1 и 2».

2. Приложение к постановлению Администрации муниципального образования «Город Архангельск» от 29.12.2016 № 1532 «Об осуществлении в 2017 году муниципальными автономными и бюджетными учреждениями муниципального образования «Город Архангельск», находящимися в ведении департамента образования Администрации муниципального образования «Город Архангельск», полномочий Администрации муниципального образования «Город Архангельск» перед физическим лицом, подлежащих исполнению в денежной форме» изложить в новой редакции согласно приложению № 1 к настоящему постановлению.

3. Дополнить постановление Администрации муниципального образования «Город Архангельск» от 29.12.2016 № 1532 «Об осуществлении в 2017 году муниципальными автономными и бюджетными учреждениями муниципального образования «Город Архангельск», находящимися в ведении департамента образования Администрации муниципального образования «Город Архангельск», полномочий Администрации муниципального образования «Город Архангельск» по исполнению публичных обязательств муниципального образования «Город Архангельск» перед физическим лицом, подлежащих исполнению в денежной форме» приложением № 2 согласно приложению № 2 к настоящему постановлению.

4. Опубликовать постановление в газете «Архангельск – город воинской славы» и на официальном информационном Интернет-портале муниципального образования «Город Архангельск».

Глава муниципального образования
«Город Архангельск»

И.В. Годзинь

ПРИЛОЖЕНИЕ № 1

к постановлению Администрации
муниципального образования
«Город Архангельск»
от 10.08.2017 № 941

ПРИЛОЖЕНИЕ № 1

к постановлению Администрации
муниципального образования
«Город Архангельск»
от 29.12.2016 № 1532

ПЕРЕЧЕНЬ

автономных и бюджетных учреждений муниципального образования «Город Архангельск», находящихся в ведении департамента образования Администрации муниципального образования «Город Архангельск», которым переданы для исполнения от имени Администрации муниципального образования «Город Архангельск» полномочия по исполнению публичных обязательств муниципального образования «Город Архангельск» по выплате компенсации родительской платы за присмотр и уход за детьми в образовательных организациях, реализующих образовательную программу дошкольного образования, в 2017 году

№ П/П	Наименование учреждения
1	2
1	Муниципальное бюджетное дошкольное образовательное учреждение муниципального образования «Город Архангельск» «Детский сад общеразвивающего вида № 6 «Олененок»
2	Муниципальное автономное дошкольное образовательное учреждение муниципального образования «Город Архангельск» «Детский сад комбинированного вида № 7 «Семицветик»
3	Муниципальное бюджетное дошкольное образовательное учреждение муниципального образования «Город Архангельск» «Детский сад общеразвивающего вида № 10 «Родничок»
4	Муниципальное бюджетное дошкольное образовательное учреждение муниципального образования «Город Архангельск» «Детский сад комбинированного вида № 11 «Полянка»
5	Муниципальное бюджетное дошкольное образовательное учреждение муниципального образования «Город Архангельск» «Детский сад компенсирующего вида № 13 «Калинка»
6	Муниципальное бюджетное дошкольное образовательное учреждение муниципального образования «Город Архангельск» «Детский сад общеразвивающего вида № 16 «Дубок»
7	Муниципальное бюджетное дошкольное образовательное учреждение муниципального образования «Город Архангельск» «Детский сад № 20 «Земляничка»
8	Муниципальное бюджетное дошкольное образовательное учреждение муниципального образования «Город Архангельск» «Детский сад общеразвивающего вида № 31 «Ивушка»
9	Муниципальное бюджетное дошкольное образовательное учреждение муниципального образования «Город Архангельск» «Детский сад компенсирующего вида № 32 «Песенка»
10	Муниципальное бюджетное дошкольное образовательное учреждение муниципального образования «Город Архангельск» «Детский сад комбинированного вида № 37 «Колобок»
11	Муниципальное бюджетное дошкольное образовательное учреждение муниципального образования «Город Архангельск» «Детский сад комбинированного вида № 39 «Солнышко»
12	Муниципальное бюджетное дошкольное образовательное учреждение муниципального образования «Город Архангельск» «Детский сад общеразвивающего вида № 47 «Теремок»
13	Муниципальное бюджетное дошкольное образовательное учреждение муниципального образования «Город Архангельск» «Центр развития ребенка – детский сад № 50 «Искорка»
14	Муниципальное бюджетное дошкольное образовательное учреждение муниципального образования «Город Архангельск» «Детский сад № 54 «Веселые ребята»
15	Муниципальное бюджетное дошкольное образовательное учреждение муниципального образования «Город Архангельск» «Детский сад общеразвивающего вида № 56 «Тусесок»
16	Муниципальное бюджетное дошкольное образовательное учреждение муниципального образования «Город Архангельск» «Детский сад комбинированного вида № 59 «Белоснежка»

13	Муниципальное бюджетное общеобразовательное учреждение муниципального образования «Город Архангельск» «Средняя школа № 33»
14	Муниципальное бюджетное общеобразовательное учреждение муниципального образования «Город Архангельск» «Средняя школа № 34»
15	Муниципальное бюджетное общеобразовательное учреждение муниципального образования «Город Архангельск» «Средняя школа № 37»
16	Муниципальное бюджетное общеобразовательное учреждение муниципального образования «Город Архангельск» «Средняя школа № 95»

**АДМИНИСТРАЦИЯ МУНИЦИПАЛЬНОГО ОБРАЗОВАНИЯ
«ГОРОД АРХАНГЕЛЬСК»**

ПОСТАНОВЛЕНИЕ

от 15 августа 2017 г. № 949

**О проведении городского конкурса
«Самый лучший папа»**

В соответствии с подпунктом 4.4 пункта 4 Плана мероприятий в сфере социальной политики на 2017 год, утвержденного постановлением Администрации муниципального образования «Город Архангельск» от 26.12.2016 № 1477, и в целях привлечения внимания общественности к значимости роли отца в воспитании подрастающего поколения, поднятия престижа отцовства, укрепления статуса отца и мужчин в семье и обществе Администрация муниципального образования «Город Архангельск» **постановляет:**

1. Провести в 2017 году городской конкурс «Самый лучший папа».
2. Утвердить прилагаемые:
Положение о городском конкурсе «Самый лучший папа»;
состав жюри городского конкурса «Самый лучший папа».
3. Опубликовать настоящее постановление в газете «Архангельск – город воинской славы» и на официальном информационном Интернет-портале муниципального образования «Город Архангельск».
4. Контроль за исполнением постановления возложить на заместителя Главы муниципального образования «Город Архангельск» по социальным вопросам Скоморохову С.А.

**Исполняющий обязанности
Главы муниципального образования
«Город Архангельск»**

Н.В. Евменов

УТВЕРЖДЕНО
постановлением Администрации
муниципального образования
«Город Архангельск»
от 15.08.2017 № 949

**ПОЛОЖЕНИЕ
о городском конкурсе
«Самый лучший папа»**

1. Общие положения

- 1.1. Настоящее Положение определяет порядок организации и проведения городского конкурса «Самый лучший папа» (далее – конкурс).
- 1.2. Цели конкурса:
повышение роли отца в воспитании подрастающего поколения;
укрепление статуса отца в семье и обществе.
- 1.3. Задачи конкурса:
распространение положительного опыта отцовства;
выявление и поощрение отцов, успешно справляющихся со своими родительскими обязанностями, создающих благоприятные условия по охране здоровья детей, их воспитанию и развитию.
- 1.4. Организатор конкурса – управление по вопросам семьи, опеки и попечительства Администрации муниципального образования «Город Архангельск».
- 1.5. Исполнитель конкурса – Архангельский городской совет отцов.
- 1.6. Сроки проведения конкурса: с 31 августа по 10 ноября 2017 года.
- 1.7. Финансовое обеспечение расходов, связанных с организацией и проведением конкурса, осуществляется в пределах бюджетных ассигнований, предусмотренных на эти цели в рамках ведомственной целевой программы «Социальная политика», утвержденной постановлением Администрации муниципального образования «Город Архангельск» от 17.01.2017 № 46.

2. Условия и порядок проведения конкурса

- 2.1. В конкурсе принимают участие мужчины, состоящие в зарегистрированном браке, либо одинокие отцы, проживающие в муниципальном образовании «Город Архангельск» не менее трех лет, без ограничения в возрасте, имеющие положительный опыт воспитания детей в семье, ранее не участвовавшие в данном конкурсе (далее – участники конкурса).
- 2.2. На конкурс участники конкурса представляют конкурсные материалы и заявку по форме согласно приложению № 1 к настоящему Положению. При этом участник конкурса дает согласие на возможное размещение своих фотографий в качестве социальной рекламы на официальном информационном Интернет-портале муниципального образования «Город Архангельск», на наружных рекламных носителях в соответствии с требованиями статьи 152.1 Гражданского кодекса Российской Федерации.
- 2.3. Состав конкурсных материалов:
 - 2.3.1. Визитная карточка «О папе с любовью»:
рассказ о семье, о значимых семейных событиях, о значении главы семейства в становлении семьи и в воспитании детей (не более 10 страниц формата А4);
герб семьи (на листе формата А4 в высоту с расшифровкой его значимости);
видеосюжет «Мы вместе» (не более трёх минут – на оптическом носителе информации – диске CD-R).
 - 2.3.2. Презентация «Вместе с папой» (до 10 слайдов в программе MS PowerPoint).
 - 2.3.3. Рисунки детей, раскрывающих тему «Мой папа самый-самый» (в количестве не более 3-4 штук).
 - 2.3.4. Отзывы и рекомендации руководителей предприятий, учреждений, организаций, общественности.
 - 2.3.5. Копии дипломов, сертификатов и (или) грамот за воспитание детей за предшествующие 3 года, а также копии публикаций в средствах массовой информации за предшествующие 2 года.
 - 2.3.6. Цветная фотография семьи в электронном виде на оптическом носителе информации – диске CD-R.
 - 2.3.7. Согласие на обработку персональных данных по форме согласно приложению № 2 к настоящему Положению.
- 2.4. Конкурс проводится в три этапа:
 - 1 этап (31 августа – 03 октября 2017 года) – специалисты отделов по территориальным округам управления по вопросам семьи, опеки и попечительства Администрации муниципаль-

ного образования «Город Архангельск» (далее – отделы) осуществляют прием конкурсных материалов и заявок на участие в конкурсе участников конкурса по следующим адресам:
г. Архангельск, пр. Троицкий, д.61, контактный телефон 20-60-74;
г. Архангельск, пр. Ломоносова, д.30, контактный телефон 68-37-54;
г. Архангельск, ул. Ф.Абрамова, д.16, корп.1, контактный телефон 66-45-30;
г. Архангельск, ул. Кононова, д.2, контактный телефон 62-90-01;
г. Архангельск, пр. Никольский, д.92, контактный телефон 22-38-22;
г. Архангельск, ул. Химиков, д.21, контактный телефон 23-57-12;
г. Архангельск, ул. Буденного, д.5, корп.2, контактный телефон 24-61-12;
г. Архангельск, ул. Дежневцев, д.14, контактный телефон 29-55-29;
г. Архангельск, ул. Красина, д.8, корп.1, контактный телефон 29-55-29.

Прием конкурсных материалов участников конкурса осуществляется специалистами отделов на основании предложений Архангельского городского совета отцов, советов отцов территориальных округов, советов отцов при муниципальных учреждениях муниципального образования «Город Архангельск», общественных организаций.

Количество участников конкурса от каждого территориального округа – не более трех человек.

2 этап (04 октября – 06 октября 2017 года) – отделы направляют представленные конкурсные материалы и заявки в адрес жюри городского конкурса «Самый лучший папа» (далее – жюри) по адресу: г. Архангельск, пл. В.И.Ленина, д.5, каб.321, тел. 60-75-79.

3 этап (07 октября – 17 октября 2017 года) – жюри оценивает представленные конкурсные материалы участников конкурса и определяет победителя конкурса.

Для поощрения участников конкурса жюри вправе учредить специальные дипломы. Награждение победителя и поощрение участников конкурса осуществляется на торжественной церемонии, посвященной празднованию Дня отца, не позднее 10 ноября 2017 года.

3. Подведение итогов конкурса

3.1. Для подведения итогов конкурса и определения победителя конкурса формируется жюри, состав которого утверждается постановлением Администрации муниципального образования «Город Архангельск».

3.2. К полномочиям жюри относятся:
рассмотрение документов;
оценка участников конкурса в соответствии с критериями, указанными в пункте 3.3 настоящего Положения, и составление итогового протокола результатов конкурса;
определение победителя конкурса.

3.3. Жюри оценивает участников конкурса в соответствии со следующими критериями:
роль, активность отца и достижения семьи в воспитании детей, сохранении семейных традиций, поддержании здорового образа жизни, уважительного и бережного отношения к старшим;

творческая солидарность членов семьи при подготовке материалов;
уважение и признание заслуг отца – участника конкурса среди коллег, общественности;
качество оформления, содержательность и оригинальность представленных конкурсных материалов.

3.4. Каждый критерий конкурса, указанный в пункте 3.3 настоящего Положения, оценивается жюри путем присуждения баллов по шкале от одного до десяти. Итоговая сумма баллов определяется путем суммирования баллов по итогам каждого критерия. Победитель конкурса определяется по количеству максимально набранных баллов.

3.5. Победитель конкурса награждается дипломом и призом стоимостью 3 тысячи рублей, участники конкурса награждаются дипломом.

ПРИЛОЖЕНИЕ № 1
к Положению о городском конкурсе
«Самый лучший папа»

**ЗАЯВКА
участника городского конкурса «Самый лучший папа»
(заполняется в электронном виде)**

Ф.И.О.(полностью), дата рождения	
Место работы, должность	
Домашний адрес (с указанием территориального округа), телефон (моб.)	
Семейный стаж	
Состав семьи (Ф.И.О.), дата рождения и род занятий членов семьи	1. 2. ...
Личные хобби, семейные увлечения	
Общественная деятельность	
Благотворительная деятельность	
Награды, поощрения за воспитание детей (за последние три года)	
Публикации в средствах массовой информации (за последние два года)	
Жизненный девиз	
Отзывы и рекомендации учреждений и организаций (указать каких)	

ПРИЛОЖЕНИЕ № 2
к Положению о городском конкурсе
«Самый лучший папа»

**СОГЛАСИЕ
на обработку персональных данных**

Настоящим я _____,
(фамилия, имя, отчество, последнее при наличии)
_____,
номер основного документа, удостоверяющего личность лица, сведения о дате выдачи
указанного документа и выдавшем его органе)
_____,
действующий за себя и от имени своих детей, даю согласие отделу по _____
территориальному округу управления по вопросам семьи, опеки и попечительства Адми-
нистрации муниципального образования «Город Архангельск», расположенному по адресу:
г. Архангельск, _____,
_____,
(проспект, улица, дом, корпус)
управлению по вопросам семьи, опеки и попечительства Администрации муниципаль-
ного образования «Город Архангельск», расположенному по адресу: г.Архангельск, пл.
В.И.Ленина, д.5, на обработку персональных данных, а именно – совершение действий,
предусмотренных пунктом 3 части 1 статьи 3 Федерального закона от 27 июля 2006 года

№ 152-ФЗ «О персональных данных», в представленных мной конкурсных материалах: заявке участника городского конкурса «Самый лучший папа», визитной карточке и презентации, с целью участия в городском конкурсе «Самый лучший папа».

(фамилия, имя, отчество, последнее при наличии, лица, дающего согласие на обработку персональных данных) (дата) (подпись)

УТВЕРЖДЕН
постановлением Администрации
муниципального образования
«Город Архангельск»
от 15.08.2017 № 949

СОСТАВ жюри городского конкурса «Самый лучший папа»

Скоморохова Светлана Александровна	-	заместитель Главы муниципального образования «Город Архангельск» по социальным вопросам (председатель жюри)
Дулепова Ольга Валерьевна	-	начальник управления по вопросам семьи, опеки и попечительства Администрации муниципального образования «Город Архангельск» (заместитель председателя жюри)
Хвиозова Елена Владимировна	-	главный специалист отдела демографии и семейной политики управления по вопросам семьи, опеки и попечительства Администрации муниципального образования «Город Архангельск» (секретарь жюри)
Артемьев Алексей Анатольевич	-	член Архангельского городского совета отцов (по согласованию)
Бакшеева Наталья Валентиновна	-	заместитель начальника управления культуры и молодежной политики Администрации муниципального образования «Город Архангельск»
Илюшина Ольга Васильевна	-	начальник отдела демографии и семейной политики управления по вопросам семьи, опеки и попечительства Администрации муниципального образования «Город Архангельск»
Карельский Виктор Александрович	-	член Архангельского городского совета отцов (по согласованию)
Овчинников Александр Николаевич	-	член Архангельского городского совета отцов (по согласованию)

АДМИНИСТРАЦИЯ МУНИЦИПАЛЬНОГО ОБРАЗОВАНИЯ «ГОРОД АРХАНГЕЛЬСК»

ПОСТАНОВЛЕНИЕ

от 16 августа 2017 г. № 960

О внесении изменения в приложение к постановлению мэрии города Архангельска от 09.09.2014 № 735

1. Внести в приложение к постановлению мэрии города Архангельска от 09.09.2014 № 735 «О формировании фонда капитального ремонта многоквартирных домов на счете регионального оператора» изменение, изложив его в новой прилагаемой редакции.

2. Опубликовать постановление в газете «Архангельск – город воинской славы» и на официальном информационном Интернет-портале муниципального образования «Город Архангельск».

Глава муниципального образования
«Город Архангельск»

И.В. Годзин

ПРИЛОЖЕНИЕ
к постановлению Администрации
муниципального образования
«Город Архангельск»
от 16.08.2017 № 960

ПРИЛОЖЕНИЕ
к постановлению мэрии
города Архангельска
от 09.09.2014 № 735

Список многоквартирных домов

№ п/п	Территориальный округ	Адрес дома
1	2	3
1	г. Архангельск, Октябрьский округ	наб. Северной Двины, д. 112, корп. 1
2		наб. Северной Двины, д. 118
3		наб. Северной Двины, д. 118, корп. 1
4		наб. Северной Двины, д. 118, корп. 2
5		наб. Северной Двины, д. 118, корп. 3
6		наб. Северной Двины, д. 134
7		наб. Северной Двины, д. 135
8		наб. Северной Двины, д. 87
9		наб. Северной Двины, д. 93
10		наб. Северной Двины, д. 95, корп. 2

11	наб. Северной Двины, д. 96
12	наб. Северной Двины, д. 98
13	пр-кт Дзержинского, д. 13
14	пр-кт Дзержинского, д. 15
15	пр-кт Дзержинского, д. 17
16	пр-кт Дзержинского, д. 17, корп. 1
17	пр-кт Дзержинского, д. 19
18	пр-кт Дзержинского, д. 21
19	пр-кт Дзержинского, д. 21, корп. 1
20	пр-кт Дзержинского, д. 25
21	пр-кт Дзержинского, д. 25, корп. 2
22	пр-кт Ломоносова, д. 154
23	пр-кт Ломоносова, д. 172, корп. 1
24	пр-кт Ломоносова, д. 172, корп. 3
25	пр-кт Ломоносова, д. 177
26	пр-кт Ломоносова, д. 181
27	пр-кт Ломоносова, д. 183, корп. 2
28	пр-кт Ломоносова, д. 183, корп. 3
29	пр-кт Ломоносова, д. 183, корп. 4
30	пр-кт Ломоносова, д. 183, корп. 5
31	пр-кт Ломоносова, д. 199
32	пр-кт Ломоносова, д. 213
33	пр-кт Ломоносова, д. 214, корп. 1
34	пр-кт Ломоносова, д. 219
35	пр-кт Ломоносова, д. 224, корп. 1
36	пр-кт Ломоносова, д. 250
37	пр-кт Ломоносова, д. 250, корп. 1
38	пр-кт Ломоносова, д. 259
39	пр-кт Ломоносова, д. 260, корп. 1
40	пр-кт Ломоносова, д. 260, корп. 2
41	пр-кт Ломоносова, д. 265, корп. 1
42	пр-кт Ломоносова, д. 276
43	пр-кт Ломоносова, д. 278
44	пр-кт Ломоносова, д. 289, корп. 1
45	пр-кт Новгородский, д. 164
46	пр-кт Новгородский, д. 172
47	пр-кт Новгородский, д. 178, корп. 1
48	пр-кт Новгородский, д. 181
49	пр-кт Новгородский, д. 186
50	пр-кт Обводный канал, д. 123
51	пр-кт Обводный канал, д. 125
52	пр-кт Обводный канал, д. 137
53	пр-кт Обводный канал, д. 143
54	пр-кт Обводный канал, д. 143, корп. 1
55	пр-кт Обводный канал, д. 48
56	пр-кт Обводный канал, д. 48, корп. 1
57	пр-кт Обводный канал, д. 50
58	пр-кт Обводный канал, д. 54
59	пр-кт Обводный канал, д. 58
60	пр-кт Обводный канал, д. 58, корп. 2
61	пр-кт Обводный канал, д. 58, корп. 3
62	пр-кт Обводный канал, д. 69
63	пр-кт Обводный канал, д. 71
64	пр-кт Обводный канал, д. 72
65	пр-кт Обводный канал, д. 86
66	пр-кт Обводный канал, д. 88
67	пр-кт Обводный канал, д. 88, корп. 1
68	пр-кт Обводный канал, д. 90
69	пр-кт Обводный канал, д. 91
70	пр-кт Обводный канал, д. 92
71	пр-кт Обводный канал, д. 93
72	пр-кт Обводный канал, д. 95
73	пр-кт Обводный канал, д. 97
74	пр-кт Советских космонавтов, д. 101
75	пр-кт Советских космонавтов, д. 105
76	пр-кт Советских космонавтов, д. 112
77	пр-кт Советских космонавтов, д. 118
78	пр-кт Советских космонавтов, д. 120
79	пр-кт Советских космонавтов, д. 146
80	пр-кт Советских космонавтов, д. 154
81	пр-кт Советских космонавтов, д. 169
82	пр-кт Советских космонавтов, д. 171
83	пр-кт Советских космонавтов, д. 180
84	пр-кт Советских космонавтов, д. 181, корп. 1
85	пр-кт Советских космонавтов, д. 188
86	пр-кт Советских космонавтов, д. 190
87	пр-кт Советских космонавтов, д. 191
88	пр-кт Советских космонавтов, д. 192
89	пр-кт Советских космонавтов, д. 195
90	пр-кт Троицкий, д. 121, корп. 3
91	пр-кт Троицкий, д. 140, корп. 1
92	пр-кт Троицкий, д. 157
93	пр-кт Троицкий, д. 159
94	пр-кт Троицкий, д. 161
95	пр-кт Троицкий, д. 166
96	пр-кт Троицкий, д. 178
97	пр-кт Троицкий, д. 184
98	пр-кт Троицкий, д. 192
99	пр-кт Троицкий, д. 194
100	пр-кт Троицкий, д. 196

101	пр-кт Троицкий, д. 75	191	ул. Гагарина, д. 51, корп. 1
102	пр-кт Троицкий, д. 81	192	ул. Гагарина, д. 55
103	проезд. Бадигина, д. 11	193	ул. Гагарина, д. 57
104	проезд. Бадигина, д. 12	194	ул. Гагарина, д. 59, корп. 1
105	проезд. Бадигина, д. 15	195	ул. Гагарина, д. 61
106	проезд. Бадигина, д. 17	196	ул. Гагарина, д. 8
107	проезд. Бадигина, д. 4, корп. 1	197	ул. Гагарина, д. 9
108	проезд. Бадигина, д. 5	198	ул. Гайдара, д. 10
109	проезд. Бадигина, д. 7	199	ул. Гайдара, д. 16
110	проезд. Бадигина, д. 8	200	ул. Гайдара, д. 19
111	проезд. Выборнова, д. 3	201	ул. Гайдара, д. 23
112	проезд. Приорова, д. 1	202	ул. Гайдара, д. 30
113	проезд. Приорова, д. 5	203	ул. Гайдара, д. 32
114	проезд. Сибиряковцев, д. 10	204	ул. Гайдара, д. 36
115	проезд. Сибиряковцев, д. 6	205	ул. Гайдара, д. 44
116	ул. Аэропорт Архангельск, д. 1	206	ул. Гайдара, д. 46
117	ул. Аэропорт Архангельск, д. 2	207	ул. Гайдара, д. 48, корп. 2
118	ул. Аэропорт Архангельск, д. 4	208	ул. Гайдара, д. 49
119	ул. Аэропорт Архангельск, д. 7	209	ул. Гайдара, д. 50
120	тер. Аэропорт Кегостров, д. 38	210	ул. Карельская, д. 49
121	тер. Аэропорт Кегостров, д. 40	211	ул. Карельская, д. 51
122	тер. Аэропорт Кегостров, д. 41	212	ул. Карла Маркса, д. 31
123	ул. Авиационная, д. 1	213	ул. КЛДК, д. 100
124	ул. Авиационная, д. 11	214	ул. КЛДК, д. 100, корп. 1
125	ул. Авиационная, д. 12	215	ул. КЛДК, д. 100, корп. 2
126	ул. Авиационная, д. 2	216	ул. КЛДК, д. 100, корп. 3
127	ул. Авиационная, д. 3	217	ул. КЛДК, д. 101
128	ул. Авиационная, д. 4	218	ул. КЛДК, д. 103
129	ул. Авиационная, д. 5	219	ул. КЛДК, д. 104
130	ул. Авиационная, д. 6	220	ул. КЛДК, д. 105
131	ул. Авиационная, д. 7	221	ул. КЛДК, д. 34
132	ул. Авиационная, д. 8	222	ул. КЛДК, д. 35
133	ул. Береговая, д. 3	223	ул. КЛДК, д. 36
134	ул. Береговая, д. 4, корп. 1	224	ул. КЛДК, д. 37, корп. 1
135	ул. Вологодская, д. 1	225	ул. КЛДК, д. 37, корп. 2
136	ул. Вологодская, д. 10	226	ул. КЛДК, д. 39
137	ул. Вологодская, д. 14	227	ул. КЛДК, д. 40
138	ул. Вологодская, д. 16, корп. 1	228	ул. КЛДК, д. 41
139	ул. Вологодская, д. 1, корп. 1	229	ул. КЛДК, д. 41, корп. 1
140	ул. Вологодская, д. 25	230	ул. КЛДК, д. 43, корп. 1
141	ул. Вологодская, д. 26	231	ул. КЛДК, д. 49
142	ул. Вологодская, д. 28, корп. 1	232	ул. КЛДК, д. 50
143	ул. Вологодская, д. 32	233	ул. КЛДК, д. 51
144	ул. Вологодская, д. 36	234	ул. КЛДК, д. 58
145	ул. Вологодская, д. 38	235	ул. КЛДК, д. 59
146	ул. Вологодская, д. 39, корп. 1	236	ул. КЛДК, д. 60
147	ул. Вологодская, д. 41, корп. 2	237	ул. КЛДК, д. 61
148	ул. Вологодская, д. 42	238	ул. КЛДК, д. 62, корп. 1
149	ул. Вологодская, д. 42, корп. 1	239	ул. КЛДК, д. 62, корп. 2
150	ул. Вологодская, д. 43, корп. 3	240	ул. КЛДК, д. 63
151	ул. Воскресенская, д. 101	241	ул. КЛДК, д. 64
152	ул. Воскресенская, д. 101, корп. 1	242	ул. КЛДК, д. 68
153	ул. Воскресенская, д. 101, корп. 2	243	ул. КЛДК, д. 69
154	ул. Воскресенская, д. 103	244	ул. КЛДК, д. 73
155	ул. Воскресенская, д. 105	245	ул. КЛДК, д. 74
156	ул. Воскресенская, д. 105, корп. 1	246	ул. КЛДК, д. 77
157	ул. Воскресенская, д. 105, корп. 2	247	ул. КЛДК, д. 78
158	ул. Воскресенская, д. 105, корп. 3	248	ул. КЛДК, д. 79
159	ул. Воскресенская, д. 107, корп. 1	249	ул. КЛДК, д. 82
160	ул. Воскресенская, д. 107, корп. 3	250	ул. КЛДК, д. 82, корп. 1
161	ул. Воскресенская, д. 107, корп. 4	251	ул. КЛДК, д. 83
162	ул. Воскресенская, д. 11	252	ул. КЛДК, д. 99, корп. 1
163	ул. Воскресенская, д. 17	253	ул. КЛДК, д. 99, корп. 2
164	ул. Воскресенская, д. 7	254	ул. КЛДК, д. 99, корп. 3
165	ул. Воскресенская, д. 79	255	ул. Комсомольская, д. 10, корп. 1
166	ул. Воскресенская, д. 81	256	ул. Комсомольская, д. 12
167	ул. Воскресенская, д. 81, корп. 1	257	ул. Комсомольская, д. 36
168	ул. Воскресенская, д. 85	258	ул. Комсомольская, д. 38
169	ул. Воскресенская, д. 85, корп. 1	259	ул. Комсомольская, д. 40
170	ул. Воскресенская, д. 87	260	ул. Комсомольская, д. 41
171	ул. Воскресенская, д. 89	261	ул. Комсомольская, д. 43, корп. 1
172	ул. Воскресенская, д. 9	262	ул. Комсомольская, д. 43, корп. 2
173	ул. Воскресенская, д. 95	263	ул. Комсомольская, д. 43, корп. 3
174	ул. Воскресенская, д. 95, корп. 1	264	ул. Комсомольская, д. 43, корп. 4
175	ул. Воскресенская, д. 97, корп. 1	265	ул. Комсомольская, д. 45
176	ул. Воскресенская, д. 99	266	ул. Комсомольская, д. 46
177	ул. Гагарина, д. 14	267	ул. Комсомольская, д. 55
178	ул. Гагарина, д. 21	268	ул. Логинова, д. 15
179	ул. Гагарина, д. 23	269	ул. Логинова, д. 15, корп. 1
180	ул. Гагарина, д. 25	270	ул. Логинова, д. 21, корп. 1
181	ул. Гагарина, д. 28	271	ул. Логинова, д. 23
182	ул. Гагарина, д. 29	272	ул. Логинова, д. 24
183	ул. Гагарина, д. 35	273	ул. Логинова, д. 26
184	ул. Гагарина, д. 37	274	ул. Логинова, д. 3
185	ул. Гагарина, д. 38	275	ул. Логинова, д. 33
186	ул. Гагарина, д. 40	276	ул. Логинова, д. 53
187	ул. Гагарина, д. 41	277	ул. Логинова, д. 70
188	ул. Гагарина, д. 5	278	ул. Логинова, д. 72
189	ул. Гагарина, д. 50	279	ул. Логинова, д. 76
190	ул. Гагарина, д. 51	280	ул. Логинова, д. 78

281	ул. Логинова, д. 78, корп. 1	371	ул. Гайдара, д. 54, корп. 1
282	ул. Логинова, д. 80	372	ул. Карла Маркса, д. 46
283	ул. Попова, д. 21	373	ул. Самойло, д. 12, корп. 1
284	ул. Попова, д. 25	374	ул. Самойло, д. 26, корп. 1
285	ул. Попова, д. 46	375	ул. Свободы, д. 25, корп. 1
286	ул. Попова, д. 56, корп. 1	376	ул. Тимме, д. 28, корп. 1
287	ул. Попова, д. 59	377	ул. Федота Шубина, д. 44, корп. 2
288	ул. Попова, д. 60	378	ул. Гагарина, д. 43
289	ул. Попова, д. 61	379	ул. Воскресенская, д. 59
290	ул. Попова, д. 63	380	пр-кт Обводный канал, д. 44, корп. 1
291	ул. Садовая, д. 12	381	ул. Попова, д. 34
292	ул. Садовая, д. 14	382	ул. Береговая, д. 20
293	ул. Садовая, д. 38	383	ул. КЛДК, д. 26
294	ул. Садовая, д. 4	384	ул. КЛДК, д. 30
295	ул. Садовая, д. 43	385	ул. КЛДК, д. 89
296	ул. Садовая, д. 44	386	ул. КЛДК, д. 96
297	ул. Садовая, д. 5	387	ул. КЛДК, д. 98
298	ул. Садовая, д. 50	388	просп. Советских космонавтов, д. 111
299	ул. Садовая, д. 52, корп. 1	389	ул. Юбилейная, д. 24
300	ул. Садовая, д. 52, корп. 2	390	п. Кегостров, д. 66
301	ул. Садовая, д. 53	391	ул. Теснанова, д. 18, корп. 1
302	ул. Садовая, д. 56	392	г. Архангельск, Ломоносовский округ
303	ул. Садовая, д. 9	393	наб. Северной Двины, д. 12
304	ул. Самойло, д. 1, корп. 1	394	наб. Северной Двины, д. 32, корп. 10
305	ул. Самойло, д. 24	395	наб. Северной Двины, д. 4
306	ул. Самойло, д. 26	396	наб. Северной Двины, д. 4, корп. 1
307	ул. Самойло, д. 27	397	наб. Северной Двины, д. 6, корп. 1
308	ул. Самойло, д. 3	398	пер. Водников, д. 10
309	ул. Самойло, д. 30	399	пер. Водников, д. 3
310	ул. Самойло, д. 32	400	пер. Водников, д. 5
311	ул. Самойло, д. 34	401	пер. Водников, д. 6
312	ул. Самойло, д. 36	402	пер. Водников, д. 7
313	ул. Самойло, д. 4	403	пер. Водников, д. 8
314	ул. Самойло, д. 8, корп. 1	404	пр-кт Дзержинского, д. 1
315	ул. Свободы, д. 21	405	пр-кт Дзержинского, д. 1, корп. 4
316	ул. Свободы, д. 23, корп. 1	406	пр-кт Дзержинского, д. 7, корп. 1
317	ул. Свободы, д. 24	407	пр-кт Дзержинского, д. 7, корп. 2
318	ул. Свободы, д. 53	408	пр-кт Дзержинского, д. 7, корп. 3
319	ул. Свободы, д. 55	409	пр-кт Дзержинского, д. 9
320	ул. Свободы, д. 57	410	пр-кт Дзержинского, д. 9, корп. 1
321	ул. Свободы, д. 61, корп. 1	411	пр-кт Ленинградский, д. 1
322	ул. Суворова, д. 14	412	пр-кт Ленинградский, д. 3
323	ул. Суворова, д. 16	413	пр-кт Ломоносова, д. 16, корп. 1
324	ул. Суворова, д. 9	414	пр-кт Ломоносова, д. 18
325	ул. Суворова, д. 9, корп. 1	415	пр-кт Ломоносова, д. 33, корп. 1
326	ул. Суворова, д. 9, корп. 2	416	пр-кт Ломоносова, д. 59, корп. 1
327	ул. Суфтина, д. 32	417	пр-кт Ломоносова, д. 65
328	ул. Суфтина, д. 33, корп. 1	418	пр-кт Ломоносова, д. 67, корп. 1
329	ул. Суфтина, д. 35	419	пр-кт Ломоносова, д. 83
330	ул. Суфтина, д. 37	420	пр-кт Ломоносова, д. 90
331	ул. Суфтина, д. 45	421	пр-кт Московский, д. 1
332	ул. Теснанова, д. 12	422	пр-кт Московский, д. 11
333	ул. Теснанова, д. 14	423	пр-кт Московский, д. 13
334	ул. Теснанова, д. 16	424	пр-кт Московский, д. 15
335	ул. Теснанова, д. 18	425	пр-кт Московский, д. 19
336	ул. Теснанова, д. 20	426	пр-кт Московский, д. 21
337	ул. Теснанова, д. 22	427	пр-кт Московский, д. 3
338	ул. Теснанова, д. 4	428	пр-кт Московский, д. 5
339	ул. Теснанова, д. 5	429	пр-кт Московский, д. 7
340	ул. Теснанова, д. 6	430	пр-кт Московский, д. 8, корп. 1
341	ул. Тимме, д. 16	431	пр-кт Московский, д. 8, корп. 1
342	ул. Тимме, д. 16, корп. 1	432	пр-кт Московский, д. 9
343	ул. Тимме, д. 17	433	пр-кт Новгородский, д. 19
344	ул. Тимме, д. 18	434	пр-кт Новгородский, д. 23
345	ул. Тимме, д. 18, корп. 1	435	пр-кт Новгородский, д. 25/36
346	ул. Тимме, д. 18, корп. 3	436	пр-кт Новгородский, д. 4
347	ул. Тимме, д. 19	437	пр-кт Новгородский, д. 46
348	ул. Тимме, д. 19, корп. 1	438	пр-кт Новгородский, д. 50
349	ул. Тимме, д. 19, корп. 2	439	пр-кт Новгородский, д. 8, корп. 1
350	ул. Тимме, д. 19, корп. 4	440	пр-кт Новгородский, д. 93
351	ул. Тимме, д. 20, корп. 2	441	пр-кт Обводный канал, д. 13, корп. 2
352	ул. Тимме, д. 21	442	пр-кт Обводный канал, д. 15, корп. 1
353	ул. Тимме, д. 21, корп. 1	443	пр-кт Обводный канал, д. 15, корп. 3
354	ул. Тимме, д. 21, корп. 2	444	пр-кт Обводный канал, д. 15, корп. 5
355	ул. Тимме, д. 22	445	пр-кт Обводный канал, д. 22
356	ул. Тимме, д. 22, корп. 2	446	пр-кт Обводный канал, д. 22, корп. 2
357	ул. Тимме, д. 22, корп. 4	447	пр-кт Обводный канал, д. 24
358	ул. Тимме, д. 24	448	пр-кт Обводный канал, д. 26, корп. 2
359	ул. Тимме, д. 24, корп. 1	449	пр-кт Обводный канал, д. 26, корп. 3
360	ул. Тыко Вылки, д. 1	450	пр-кт Обводный канал, д. 36
361	ул. Тыко Вылки, д. 10	451	пр-кт Обводный канал, д. 36, корп. 1
362	ул. Тыко Вылки, д. 12	452	пр-кт Обводный канал, д. 40, корп. 1
363	ул. Тыко Вылки, д. 2	453	пр-кт Обводный канал, д. 46
364	ул. Тыко Вылки, д. 5	454	пр-кт Советских космонавтов, д. 33, корп. 1
365	ул. Тыко Вылки, д. 6	455	пр-кт Советских космонавтов, д. 46
366	ул. Федота Шубина, д. 42	456	пр-кт Советских космонавтов, д. 48
367	ул. Федота Шубина, д. 42, корп. 1	457	пр-кт Советских космонавтов, д. 48
368	пр-кт Троицкий, д. 158	458	пр-кт Советских космонавтов, д. 49, корп. 1
369	ул. Вологодская, д. 43, корп. 2	459	пр-кт Советских космонавтов, д. 55
370	ул. Гагарина, д. 10	460	пр-кт Советских космонавтов, д. 84
			пр-кт Троицкий, д. 23
			пр-кт Троицкий, д. 23
			пр-кт Троицкий, д. 41, корп. 1
			пр-кт Троицкий, д. 64

461	пр-кт Чумбарова-Лучинского, д. 10	551	ул. Павла Усова, д. 17
462	пр-кт Чумбарова-Лучинского, д. 11	552	ул. Павла Усова, д. 19
463	пр-кт Чумбарова-Лучинского, д. 14	553	ул. Павла Усова, д. 19, корп. 1
464	пр-кт Чумбарова-Лучинского, д. 21	554	ул. Павла Усова, д. 21
465	пр-кт Чумбарова-Лучинского, д. 22	555	ул. Павла Усова, д. 3
466	пр-кт Чумбарова-Лучинского, д. 23	556	ул. Павла Усова, д. 31
467	пр-кт Чумбарова-Лучинского, д. 3	557	ул. Павла Усова, д. 35
468	пр-кт Чумбарова-Лучинского, д. 40	558	ул. Павла Усова, д. 39
469	пр-кт Чумбарова-Лучинского, д. 42	559	ул. Павла Усова, д. 3, корп. 1
470	пр-кт Чумбарова-Лучинского, д. 5	560	ул. Павла Усова, д. 9
471	пр-кт Чумбарова-Лучинского, д. 50	561	ул. Парижской коммуны, д. 8
472	пр-кт Чумбарова-Лучинского, д. 52	562	ул. Поморская, д. 13
473	пр-кт Чумбарова-Лучинского, д. 9	563	ул. Поморская, д. 14
474	ул. 23-й Гвардейской дивизии, д. 11	564	ул. Поморская, д. 39
475	ул. 23-й Гвардейской дивизии, д. 3	565	ул. Поморская, д. 63
476	ул. 23-й Гвардейской дивизии, д. 5	566	ул. Розы Люксембург, д. 10
477	ул. Володарского, д. 10	567	ул. Розы Люксембург, д. 12, корп. 1
478	ул. Володарского, д. 11	568	ул. Розы Люксембург, д. 12, корп. 3
479	ул. Володарского, д. 19	569	ул. Розы Люксембург, д. 17
480	ул. Володарского, д. 23	570	ул. Розы Люксембург, д. 28
481	ул. Володарского, д. 45, корп. 1	571	ул. Розы Люксембург, д. 34
482	ул. Володарского, д. 53	572	ул. Розы Люксембург, д. 46
483	ул. Володарского, д. 74	573	ул. Розы Люксембург, д. 48
484	ул. Володарского, д. 76	574	ул. Розы Люксембург, д. 50
485	ул. Володарского, д. 79	575	ул. Розы Люксембург, д. 50, корп. 1
486	ул. Володарского, д. 79, корп. 1	576	ул. Розы Люксембург, д. 53
487	ул. Володарского, д. 8	577	ул. Розы Люксембург, д. 54
488	ул. Володарского, д. 80	578	ул. Розы Люксембург, д. 56
489	ул. Володарского, д. 81	579	ул. Розы Люксембург, д. 56, корп. 1
490	ул. Володарского, д. 82	580	ул. Розы Люксембург, д. 57
491	ул. Володарского, д. 83	581	ул. Розы Люксембург, д. 58
492	ул. Володарского, д. 83, корп. 1	582	ул. Розы Люксембург, д. 58, корп. 1
493	ул. Володарского, д. 85	583	ул. Розы Люксембург, д. 59
494	ул. Воскресенская, д. 104	584	ул. Розы Люксембург, д. 60
495	ул. Воскресенская, д. 114	585	ул. Розы Люксембург, д. 61
496	ул. Воскресенская, д. 116	586	ул. Розы Люксембург, д. 63
497	ул. Воскресенская, д. 116, корп. 2	587	ул. Розы Люксембург, д. 63, корп. 1
498	ул. Воскресенская, д. 118	588	ул. Розы Люксембург, д. 66
499	ул. Воскресенская, д. 118, корп. 2	589	ул. Розы Люксембург, д. 67
500	ул. Воскресенская, д. 90	590	ул. Розы Люксембург, д. 68
501	ул. Воскресенская, д. 92, корп. 1	591	ул. Розы Люксембург, д. 69
502	ул. Воскресенская, д. 94, корп. 1	592	ул. Розы Люксембург, д. 70
503	ул. Воскресенская, д. 96	593	ул. Розы Люксембург, д. 70, корп. 2
504	ул. Воскресенская, д. 98	594	ул. Розы Люксембург, д. 70, корп. 3
505	ул. Выучейского, д. 37	595	ул. Розы Люксембург, д. 71
506	ул. Выучейского, д. 56	596	ул. Розы Люксембург, д. 73
507	ул. Выучейского, д. 57	597	ул. Розы Люксембург, д. 73, корп. 1
508	ул. Выучейского, д. 57, корп. 1	598	ул. Розы Люксембург, д. 74, корп. 1
509	ул. Выучейского, д. 58	599	ул. Розы Люксембург, д. 75
510	ул. Выучейского, д. 59	600	ул. Розы Люксембург, д. 76
511	ул. Выучейского, д. 59, корп. 1	601	ул. Розы Люксембург, д. 8
512	ул. Выучейского, д. 61	602	ул. Розы Шаниной, д. 2
513	ул. Выучейского, д. 62	603	ул. Розы Шаниной, д. 3
514	ул. Выучейского, д. 63, корп. 1	604	ул. Розы Шаниной, д. 6
515	ул. Выучейского, д. 64	605	ул. Романа Куликова, д. 32
516	ул. Выучейского, д. 66	606	ул. Романа Куликова, д. 3, корп. 3
517	ул. Выучейского, д. 68	607	ул. Самоило, д. 10, корп. 1
518	ул. Выучейского, д. 70	608	ул. Северодвинская, д. 23
519	ул. Выучейского, д. 72	609	ул. Северодвинская, д. 5
520	ул. Выучейского, д. 74	610	ул. Северодвинская, д. 63
521	ул. Выучейского, д. 76	611	ул. Северодвинская, д. 73
522	ул. Выучейского, д. 78	612	ул. Северодвинская, д. 74
523	ул. Выучейского, д. 80	613	ул. Северодвинская, д. 74, корп. 1
524	ул. Выучейского, д. 84	614	ул. Северодвинская, д. 75
525	ул. Выучейского, д. 86	615	ул. Северодвинская, д. 78
526	ул. Выучейского, д. 88	616	ул. Северодвинская, д. 82
527	ул. Выучейского, д. 90	617	ул. Северодвинская, д. 84
528	ул. Выучейского, д. 92	618	ул. Серафимовича, д. 11
529	ул. Выучейского, д. 92, корп. 1	619	ул. Серафимовича, д. 54
530	ул. Выучейского, д. 94	620	ул. Серафимовича, д. 56
531	ул. Выучейского, д. 94, корп. 1	621	ул. Серафимовича, д. 58
532	ул. Выучейского, д. 96	622	ул. Серафимовича, д. 62
533	ул. Выучейского, д. 98	623	ул. Серафимовича, д. 64
534	ул. Коммунальная, д. 11	624	ул. Серафимовича, д. 66
535	ул. Коммунальная, д. 4	625	ул. Серафимовича, д. 71
536	ул. Коммунальная, д. 5	626	ул. Серафимовича, д. 9
537	ул. Коммунальная, д. 7	627	ул. Смольный Буян, д. 14
538	ул. Котласская, д. 1	628	ул. Суфтина 1 Проезд, д. 11
539	ул. Котласская, д. 11	629	ул. Суфтина 1 Проезд, д. 13
540	ул. Котласская, д. 12	630	ул. Суфтина 1 Проезд, д. 2
541	ул. Котласская, д. 16	631	ул. Суфтина 1 Проезд, д. 3
542	ул. Котласская, д. 24	632	ул. Суфтина 1 Проезд, д. 5
543	ул. Котласская, д. 24, корп. 1	633	ул. Суфтина 1 Проезд, д. 6
544	ул. Котласская, д. 4	634	ул. Суфтина 1 Проезд, д. 8
545	ул. Котласская, д. 7	635	ул. Суфтина 1 Проезд, д. 9
546	ул. Красноармейская, д. 17	636	ул. Суфтина, д. 10
547	ул. Красноармейская, д. 20	637	ул. Суфтина, д. 11
548	ул. Красноармейская, д. 21, корп. 1	638	ул. Суфтина, д. 12
549	ул. Павла Усова, д. 13	639	ул. Суфтина, д. 13
550	ул. Павла Усова, д. 15	640	ул. Суфтина, д. 15

641		ул. Суфтина, д. 15, корп. 1	731		пр-кт Никольский, д. 80
642		ул. Суфтина, д. 2	732		ул. Адмирала Кузнецова, д. 10
643		ул. Суфтина, д. 21	733		ул. Адмирала Кузнецова, д. 10, корп. 1
644		ул. Суфтина, д. 29	734		ул. Адмирала Кузнецова, д. 12
645		ул. Суфтина, д. 29, корп. 1	735		ул. Адмирала Кузнецова, д. 18
646		ул. Суфтина, д. 3	736		ул. Адмирала Кузнецова, д. 19
647		ул. Суфтина, д. 5	737		ул. Адмирала Кузнецова, д. 20
648		ул. Суфтина, д. 7	738		ул. Адмирала Кузнецова, д. 21
649		ул. Суфтина, д. 8	739		ул. Адмирала Кузнецова, д. 21, корп. 1
650		ул. Суфтина, д. 8, корп. 1	740		ул. Адмирала Кузнецова, д. 21, корп. 3
651		ул. Тимме, д. 10	741		ул. Адмирала Кузнецова, д. 22
652		ул. Тимме, д. 10, корп. 2	742		ул. Адмирала Кузнецова, д. 26
653		ул. Тимме, д. 10, корп. 3	743		ул. Адмирала Кузнецова, д. 28
654		ул. Тимме, д. 11	744		ул. Адмирала Кузнецова, д. 30
655		ул. Тимме, д. 12	745		ул. Адмирала Кузнецова, д. 32
656		ул. Тимме, д. 2	746		ул. Адмирала Кузнецова, д. 4, корп. 1
657		ул. Тимме, д. 8	747		ул. Адмирала Кузнецова, д. 6
658		ул. Тимме, д. 9	748		ул. Адмирала Кузнецова, д. 8, корп. 1
659		ул. Тимме, д. 9, корп. 1	749		ул. Александра Петрова, д. 10
660		ул. Тимме, д. 9, корп. 3	750		ул. Александра Петрова, д. 8
661		ул. Урицкого, д. 27	751		ул. А.С.Кучина, д. 1
662		ул. Урицкого, д. 29	752		ул. А.С.Кучина, д. 4
663		ул. Урицкого, д. 31	753		ул. А.С.Кучина, д. 6
664		ул. Урицкого, д. 37	754		ул. А.С.Кучина, д. 8
665		ул. Урицкого, д. 41	755		ул. Баумана, д. 12
666		ул. Урицкого, д. 44	756		ул. Баумана, д. 12, корп. 2
667		ул. Урицкого, д. 46	757		ул. Баумана, д. 12, корп. 3
668		ул. Урицкого, д. 6, корп. 2	758		ул. Баумана, д. 12, корп. 4
669		ул. Урицкого, д. 70	759		ул. Баумана, д. 14
670		ул. Учительская, д. 67	760		ул. Баумана, д. 17
671		пр-кт Чумбарова-Лучинского, д. 19	761		ул. Баумана, д. 18
672		ул. Шабалина, д. 10	762		ул. Баумана, д. 19
673		ул. Шабалина, д. 11	763		ул. Баумана, д. 2
674		ул. Шабалина, д. 13	764		ул. Баумана, д. 25
675		ул. Шабалина, д. 15	765		ул. Баумана, д. 27
676		ул. Шабалина, д. 17	766		ул. Баумана, д. 29
677		ул. Шабалина, д. 18	767		ул. Баумана, д. 2, корп. 1
678		ул. Шабалина, д. 20	768		ул. Баумана, д. 31
679		ул. Шабалина, д. 21	769		ул. Баумана, д. 4
680		ул. Шабалина, д. 23	770		ул. Баумана, д. 6
681		ул. Шабалина, д. 23, корп. 1	771		ул. Баумана, д. 8/Кучина 11
682		ул. Шабалина, д. 23, корп. 2	772		ул. Беломорской флотилии, д. 2
683		ул. Шабалина, д. 25	773		ул. Валявкина, д. 15
684		ул. Шабалина, д. 26, корп. 2	774		ул. Валявкина, д. 34
685		ул. Шабалина, д. 27	775		ул. Валявкина, д. 36
686		ул. Шабалина, д. 28	776		ул. Восьмое марта, д. 1
687		ул. Шабалина, д. 29	777		ул. Восьмое марта, д. 12
688		ул. Шабалина, д. 30	778		ул. Восьмое марта, д. 12, корп. 1
689		ул. Шабалина, д. 8	779		ул. Восьмое марта, д. 16
690		ул. Шабалина, д. 9	780		ул. Восьмое марта, д. 16, корп. 1
691		ул. Урицкого, д. 68, корп. 1	781		ул. Восьмое марта, д. 9
692		пр-кт Троицкий, д. 18	782		ул. Гвардейская, д. 10
693		пр-кт Обводный канал, д. 14	783		ул. Гвардейская, д. 11
694		пр-кт Советских космонавтов, д. 52	784		ул. Гвардейская, д. 12
695		пр-кт Советских космонавтов, д. 52, корп. 1	785		ул. Гвардейская, д. 13
696		пр-кт Советских космонавтов, д. 52, корп. 2	786		ул. Гвардейская, д. 14
697		пр-кт Чумбарова-Лучинского, д. 12	787		ул. Гвардейская, д. 15
698		ул. Выучейского, д. 26, корп. 1	788		ул. Гвардейская, д. 1, корп. 1
699		ул. Суфтина, д. 25	789		ул. Гвардейская, д. 1, корп. 2
700		ул. Суфтина, д. 6	790		ул. Гвардейская, д. 1, корп. 3
701		ул. Суфтина, д. 7, корп. 1	791		ул. Гвардейская, д. 1, корп. 4
702		ул. Касаткиной, д. 3	792		ул. Гвардейская, д. 1, корп. 5
703		ул. Касаткиной, д. 5	793		ул. Гвардейская, д. 2
704		ул. Касаткиной, д. 5, корп. 1	794		ул. Гвардейская, д. 5
705		ул. Котласская, д. 28	795		ул. Гвардейская, д. 5, корп. 1
706		ул. Поморская, д. 24, корп. 1	796		ул. Гвардейская, д. 5, корп. 2
707		ул. Поморская, д. 34, корп. 2	797		ул. Гвардейская, д. 6
708		ул. Серафимовича, д. 41	798		ул. Гвардейская, д. 7, корп. 1
709		ул. Тимме, д. 4, корп. 2	799		ул. Гвардейская, д. 7, корп. 2
710		ул. Тимме, д. 6	800		ул. Гвардейская, д. 8
711		ул. Шабалина, д. 32	801		ул. Гуляева, д. 102
712		ул. Володарского, д. 57	802		ул. Гуляева, д. 105
713		пр-кт Ленинградский, д. 15, корп. 1	803		ул. Гуляева, д. 107
714		пр-кт Обводный канал д. 29	804		ул. Гуляева, д. 109
715		пр-кт Ломоносова, д. 25	805		ул. Гуляева, д. 109, корп. 1
716		пр-кт Ломоносова, д. 31	806		ул. Гуляева, д. 116
717		пр-кт Ломоносова, д. 33	807		ул. Гуляева, д. 116, корп. 1
718		пр-кт Новгородский, д. 101	808		ул. Гуляева, д. 118
719		пр-кт Новгородский, д. 113, корп. 1	809		ул. Гуляева, д. 118, корп. 1
720		ул. Поморская, д. 64	810		ул. Гуляева, д. 120
721		ул. Розы Люксембург, д. 12, корп. 2	811		ул. Гуляева, д. 120, корп. 1
722		ул. Романа Куликова, д. 5	812		ул. Гуляева, д. 120, корп. 2
723		наб. Северной Двины, д. 32, корп. 2	813		ул. Гуляева, д. 120, корп. 3
724		ул. Северодвинская, д. 26	814		ул. Гуляева, д. 120, корп. 4
725		ул. Серафимовича, д. 52	815		ул. Гуляева, д. 121, корп. 1
726		пр-кт Новгородский, д. 80	816		ул. Гуляева, д. 122, корп. 1
727		пер. Банный 1-й, д. 2	817		ул. Гуляева, д. 123, корп. 1
728	г. Архангельск,	пер. Широкий, д. 9	818		ул. Декабристов, д. 11
729	Соломбальский округ	пр-кт Никольский, д. 140	819		ул. Декабристов, д. 12
730		пр-кт Никольский, д. 26	820		ул. Декабристов, д. 16

821	ул. Декабристов, д. 18	911	ул. Мещерского, д. 4
822	ул. Декабристов, д. 26	912	ул. Мещерского, д. 8
823	ул. Декабристов, д. 5	913	ул. Михайловой, д. 4
824	ул. Декабристов, д. 7	914	ул. Полярная, д. 13
825	ул. Декабристов, д. 9	915	ул. Полярная, д. 25
826	ул. Закемовского, д. 22	916	ул. Полярная, д. 3
827	ул. Закемовского, д. 24	917	ул. Полярная, д. 5
828	ул. Закемовского, д. 26	918	ул. Полярная, д. 7
829	ул. Кедрова, д. 16	919	ул. Полярная, д. 9
830	ул. Кедрова, д. 19, корп. 1	920	ул. Приморская, д. 10
831	ул. Кедрова, д. 22	921	ул. Приморская, д. 10, корп. 1
832	ул. Кедрова, д. 22, корп. 1	922	ул. Приморская, д. 12
833	ул. Кедрова, д. 31	923	ул. Приморская, д. 12, корп. 1
834	ул. Кедрова, д. 33	924	ул. Приморская, д. 12, корп. 2
835	ул. Кедрова, д. 35, корп. 2	925	ул. Приморская, д. 12, корп. 3
836	ул. Кедрова, д. 37	926	ул. Приморская, д. 14
837	ул. Кедрова, д. 37, корп. 1	927	ул. Приморская, д. 14, корп. 1
838	ул. Кедрова, д. 37, корп. 2	928	ул. Приморская, д. 16
839	ул. Кедрова, д. 37, корп. 3	929	ул. Приморская, д. 17
840	ул. Кедрова, д. 41, корп. 3	930	ул. Приморская, д. 20
841	ул. Кедрова, д. 43	931	ул. Приморская, д. 20, корп. 1
842	ул. Кедрова, д. 43, корп. 1	932	ул. Приморская, д. 20, корп. 2
843	ул. Кемская, д. 11	933	ул. Приморская, д. 21, корп. 1
844	ул. Кемская, д. 13	934	ул. Приморская, д. 22, корп. 5
845	ул. Кемская, д. 5	935	ул. Приморская, д. 3
846	ул. Кемская, д. 7	936	ул. Приморская, д. 8
847	ул. Кемская, д. 9	937	ул. Приморская, д. 9
848	ул. Корабельная, д. 11	938	ул. Советская, д. 7, корп. 3
849	ул. Корабельная, д. 13	939	ул. Советская, д. 40
850	ул. Корабельная, д. 15	940	ул. Советская, д. 44, корп. 2
851	ул. Корабельная, д. 17	941	ул. Советская, д. 48
852	ул. Корабельная, д. 19	942	ул. Советская, д. 51
853	ул. Корабельная, д. 20	943	ул. Советская, д. 53
854	ул. Корабельная, д. 20, корп. 1	944	ул. Советская, д. 54
855	ул. Корабельная, д. 2, корп. 1	945	ул. Советская, д. 55, корп. 1
856	ул. Корабельная, д. 3	946	ул. Советская, д. 55, корп. 2
857	ул. Корабельная, д. 5	947	ул. Советская, д. 59
858	ул. Корабельная, д. 9	948	ул. Советская, д. 59, корп. 1
859	ул. Корпусная, д. 10	949	ул. Советская, д. 59, корп. 2
860	ул. Корпусная, д. 11/Михайловой 12	950	ул. Советская, д. 60
861	ул. Корпусная, д. 4	951	ул. Советская, д. 62
862	ул. Корпусная, д. 6	952	ул. Советская, д. 63
863	ул. Корпусная, д. 7	953	ул. Советская, д. 63, корп. 1
864	ул. Корпусная, д. 8	954	ул. Советская, д. 63, корп. 2
865	ул. Корпусная, д. 9	955	ул. Советская, д. 67/24Кедрова
866	ул. Красных партизан, д. 30	956	ул. Советская, д. 70
867	ул. Красных партизан, д. 31	957	ул. Советская, д. 71, корп. 1
868	ул. Красных партизан, д. 32	958	ул. Советская, д. 72
869	ул. Красных партизан, д. 33	959	ул. Советская, д. 79
870	ул. Красных партизан, д. 34	960	ул. Советская, д. 81
871	ул. Красных партизан, д. 37	961	ул. Советская, д. 83
872	ул. Красных партизан, д. 39	962	ул. Терехина, д. 44
873	ул. Красных партизан, д. 4	963	ул. Терехина, д. 52
874	ул. Литейная, д. 10	964	ул. Терехина, д. 57
875	ул. Литейная, д. 13	965	ул. Терехина, д. 58
876	ул. Литейная, д. 15	966	ул. Терехина, д. 69
877	ул. Литейная, д. 17	967	ул. Терехина, д. 6, корп. 1
878	ул. Литейная, д. 4	968	ул. Терехина, д. 71
879	ул. Литейная, д. 7	969	ул. Трамвайная, д. 1
880	ул. Литейная, д. 8	970	ул. Трамвайная, д. 2
881	ул. Литейная, д. 9	971	ул. Трамвайная, д. 4
882	ул. Маймаксанская, д. 106	972	ул. Трамвайная, д. 5
883	ул. Маймаксанская, д. 106, корп. 1	973	ул. Трамвайная, д. 6
884	ул. Маймаксанская, д. 108, корп. 1	974	ул. Трамвайная, д. 7
885	ул. Маймаксанская, д. 108, корп. 2	975	ул. Физкультурников, д. 23
886	ул. Маслова, д. 1	976	ул. Физкультурников, д. 25
887	ул. Маслова, д. 14, корп. 2	977	ул. Физкультурников, д. 27
888	ул. Маслова, д. 15	978	ул. Физкультурников, д. 28, корп. 1
889	ул. Маслова, д. 16	979	ул. Физкультурников, д. 29
890	ул. Маслова, д. 16, корп. 1	980	ул. Физкультурников, д. 30, корп. 1
891	ул. Маслова, д. 19	981	ул. Физкультурников, д. 32
892	ул. Маслова, д. 1, корп. 1	982	ул. Физкультурников, д. 33
893	ул. Маслова, д. 23, корп. 1	983	ул. Физкультурников, д. 35
894	ул. Маслова, д. 24	984	ул. Физкультурников, д. 36, корп. 1
895	ул. Маяковского, д. 1	985	ул. Физкультурников, д. 38
896	ул. Маяковского, д. 22	986	ул. Физкультурников, д. 40
897	ул. Маяковского, д. 4	987	ул. Физкультурников, д. 42, корп. 1
898	ул. Маяковского, д. 5	988	ул. Физкультурников, д. 42, корп. 2
899	ул. Маяковского, д. 54, корп. 1	989	ул. Физкультурников, д. 44
900	ул. Маяковского, д. 58	990	ул. Физкультурников, д. 45
901	ул. Мезенская, д. 13	991	ул. Физкультурников, д. 46
902	ул. Мещерского, д. 10	992	ул. Физкультурников, д. 48
903	ул. Мещерского, д. 12	993	ул. Фрезерная, д. 11
904	ул. Мещерского, д. 14, корп. 1	994	ул. Фрезерная, д. 5
905	ул. Мещерского, д. 15	995	ул. Фрезерная, д. 7
906	ул. Мещерского, д. 2	996	ул. Фрезерная, д. 9
907	ул. Мещерского, д. 22	997	ул. Челюскинцев, д. 4
908	ул. Мещерского, д. 24	998	ул. Челюскинцев, д. 52
909	ул. Мещерского, д. 26	999	ул. Челюскинцев, д. 53
910	ул. Мещерского, д. 30	1000	ул. Шилова, д. 5

1001		ул. Ярославская, д. 16	1091		ул. Орджоникидзе, д. 3
1002		ул. Ярославская, д. 18	1092		ул. Партизанская, д. 28, корп. 1
1003		ул. Ярославская, д. 37	1093		ул. Партизанская, д. 3
1004		ул. Ярославская, д. 45, корп. 1	1094		ул. Партизанская, д. 30
1005		ул. Ярославская, д. 48	1095		ул. Партизанская, д. 36
1006		ул. Ярославская, д. 50	1096		ул. Партизанская, д. 37
1007		ул. Ярославская, д. 52	1097		ул. Партизанская, д. 39
1008		ул. Ярославская, д. 56	1098		ул. Партизанская, д. 41
1009		ул. Ярославская, д. 57	1099		ул. Партизанская, д. 43, корп. 1
1010		ул. Ярославская, д. 59	1100		ул. Партизанская, д. 46
1011		ул. Ярославская, д. 61	1101		ул. Партизанская, д. 47
1012		ул. Ярославская, д. 61, корп. 1	1102		ул. Партизанская, д. 47, корп. 1
1013		ул. Ярославская, д. 73, корп. 1	1103		ул. Партизанская, д. 50
1014		ул. Ярославская, д. 81	1104		ул. Партизанская, д. 6
1015		ул. Ярославская, д. 83	1105		ул. Партизанская, д. 60
1016		ул. Кедрова, д. 35	1106		ул. Партизанская, д. 60, корп. 1
1017		ул. Кедрова, д. 39	1107		ул. Партизанская, д. 62, корп. 1
1018		ул. Кемская, д. 10	1108		ул. Партизанская, д. 64
1019		ул. Маслова, д. 28	1109		ул. Партизанская, д. 64, корп. 1
1020		ул. Маяковского, д. 15, корп. 1	1110		ул. Партизанская, д. 64, корп. 2
1021		ул. Беломорская, д. 36	1111		ул. Пушкинская, д. 1
1022		ул. Декабристов, д. 15	1112		ул. Пушкинская, д. 4
1023		ул. Приморская, д. 5	1113		ул. Пушкинская, д. 5
1024		ул. Михайловой, д. 9	1114		ул. Пушкинская, д. 9
1025		ул. 40-летия Великой Победы, д. 2	1115		ул. Репина, д. 14
1026	г. Архангельск, Северный округ	ул. 40-летия Великой Победы, д. 5, корп. 2	1116		ул. Репина, д. 15, корп. 1
1027		ул. Бергавинова, д. 4	1117		ул. Репина, д. 16
1028		ул. Горького, д. 10	1118		ул. Репина, д. 16, корп. 1
1029		ул. Горького, д. 15	1119		ул. Репина, д. 18
1030		ул. Добролюбова, д. 12	1120		ул. Репина, д. 21
1031		ул. Добролюбова, д. 15	1121		ул. Репина, д. 7
1032		ул. Добролюбова, д. 18	1122		ул. Тельмана, д. 2, корп. 1
1033		ул. Добролюбова, д. 18, корп. 1	1123		ул. Титова, д. 13
1034		ул. Добролюбова, д. 20	1124		ул. Титова, д. 15
1035		ул. Добролюбова, д. 24	1125		ул. Титова, д. 15, корп. 1
1036		ул. Добролюбова, д. 28	1126		ул. Титова, д. 20
1037		ул. Ильича, д. 26	1127		ул. Титова, д. 25
1038		ул. Ильича, д. 31	1128		ул. Титова, д. 9
1039		ул. Ильича, д. 33	1129		ул. Ударников, д. 17
1040		ул. Ильича, д. 33, корп. 1	1130		ул. Ударников, д. 18
1041		ул. Ильича, д. 33, корп. 2	1131		ул. Ударников, д. 7
1042		ул. Ильича, д. 33, корп. 3	1132		ул. Ударников, д. 8
1043		ул. Ильича, д. 33, корп. 4	1133		ул. Химиков, д. 11
1044		ул. Ильича, д. 35	1134		ул. Химиков, д. 13
1045		ул. Ильича, д. 35, корп. 1	1135		ул. Химиков, д. 15
1046		ул. Ильича, д. 35, корп. 5	1136		ул. Химиков, д. 17
1047		ул. Ильича, д. 37	1137		ул. Химиков, д. 21, корп. 11
1048		ул. Ильича, д. 37, корп. 1	1138		ул. Химиков, д. 3
1049		ул. Ильича, д. 39	1139		ул. Целлюлозная, д. 10
1050		ул. Ильича, д. 39, корп. 1	1140		ул. Целлюлозная, д. 10, корп. 1
1051		ул. Ильича, д. 44	1141		ул. Целлюлозная, д. 13
1052		ул. Ильича, д. 50	1142		ул. Целлюлозная, д. 15
1053		ул. Ильича, д. 50, корп. 2	1143		ул. Целлюлозная, д. 22
1054		ул. Ильича, д. 54, корп. 1	1144		ул. Целлюлозная, д. 23, корп. 1
1055		ул. Индустриальная, д. 12	1145		ул. Целлюлозная, д. 27
1056		ул. Каботажная, д. 11	1146		ул. Конзихинская, д. 13, корп. 1
1057		ул. Каботажная, д. 9	1147		ул. Орджоникидзе, д. 19
1058		ул. Кировская, д. 1	1148		ул. Орджоникидзе, д. 22
1059		ул. Кировская, д. 5, корп. 2	1149		ул. Партизанская, д. 38
1060		ул. Кировская, д. 7	1150		ул. Ударников, д. 10
1061		ул. Кольская, д. 10	1151		ул. Химиков, д. 11, корп. 1
1062		ул. Кольская, д. 12	1152		ул. Конзихинская, д. 28
1063		ул. Кольская, д. 14	1153		ул. Конзихинская, д. 32
1064		ул. Кольская, д. 19	1154		ул. Конзихинская, д. 33
1065		ул. Кольская, д. 22	1155		ул. Ударников, д. 15, корп. 1
1066		ул. Красных маршалов, д. 12	1156		пер. Ленинградский 1-й, д. 1
1067		ул. Красных маршалов, д. 19, корп. 1	1157	г. Архангельск, округ Варавино- Фактория	пер. Ленинградский 1-й, д. 3
1068		ул. Красных маршалов, д. 2	1158		пер. Ленинградский 1-й, д. 9
1069		ул. Красных маршалов, д. 20	1159		пер. Ленинградский 2-й, д. 14
1070		ул. Красных маршалов, д. 24	1160		пер. Ленинградский 2-й, д. 4
1071		ул. Красных маршалов, д. 25	1161		пр-кт Ленинградский, д. 265, корп. 3
1072		ул. Красных маршалов, д. 4, корп. 1	1162		пр-кт Ленинградский, д. 271
1073		ул. Красных маршалов, д. 6	1163		пр-кт Ленинградский, д. 273, корп. 2
1074		ул. Красных маршалов, д. 9	1164		пр-кт Ленинградский, д. 275
1075		ул. Кутузова, д. 1	1165		пр-кт Ленинградский, д. 277, корп. 1
1076		ул. Кутузова, д. 11	1166		пр-кт Ленинградский, д. 313
1077		ул. Малиновского, д. 2	1167		пр-кт Ленинградский, д. 321
1078		ул. Малиновского, д. 8	1168		пр-кт Ленинградский, д. 332
1079		ул. Мусинского, д. 21	1169		пр-кт Ленинградский, д. 333, корп. 1
1080		ул. Мусинского, д. 9	1170		пр-кт Ленинградский, д. 334
1081		ул. Орджоникидзе, д. 13, корп. 1	1171		пр-кт Ленинградский, д. 335
1082		ул. Орджоникидзе, д. 17	1172		пр-кт Ленинградский, д. 335, корп. 1
1083		ул. Орджоникидзе, д. 18	1173		пр-кт Ленинградский, д. 337
1084		ул. Орджоникидзе, д. 20	1174		пр-кт Ленинградский, д. 339
1085		ул. Орджоникидзе, д. 21	1175		пр-кт Ленинградский, д. 340
1086		ул. Орджоникидзе, д. 22, корп. 1	1176		пр-кт Ленинградский, д. 342
1087		ул. Орджоникидзе, д. 23	1177		пр-кт Ленинградский, д. 342, корп. 1
1088		ул. Орджоникидзе, д. 23, корп. 1	1178		пр-кт Ленинградский, д. 344
1089		ул. Орджоникидзе, д. 26	1179		пр-кт Ленинградский, д. 346, корп. 1
1090		ул. Орджоникидзе, д. 26, корп. 3	1180		пр-кт Ленинградский, д. 350

1181	пр-кт Ленинградский, д. 350, корп. 1	1271	ул. Революции, д. 26
1182	пр-кт Ленинградский, д. 357	1272	ул. Революции, д. 27
1183	пр-кт Ленинградский, д. 360	1273	ул. Революции, д. 29
1184	пр-кт Ленинградский, д. 363	1274	ул. Русанова, д. 10
1185	пр-кт Ленинградский, д. 365	1275	ул. Русанова, д. 12
1186	пр-кт Ленинградский, д. 371	1276	ул. Русанова, д. 14
1187	пр-кт Ленинградский, д. 375	1277	ул. Русанова, д. 18
1188	пр-кт Ленинградский, д. 379	1278	ул. Русанова, д. 20
1189	пр-кт Ленинградский, д. 383	1279	ул. Русанова, д. 22
1190	пр-кт Ленинградский, д. 385	1280	ул. Русанова, д. 22, корп. 1
1191	пр-кт Ленинградский, д. 387	1281	ул. Русанова, д. 24
1192	пр-кт Ленинградский, д. 391	1282	ул. Силикатчиков, д. 1, корп. 1
1193	ул. Воронина, д. 10	1283	ул. Силикатчиков, д. 3
1194	ул. Воронина, д. 10, корп. 1	1284	ул. Тарасова, д. 9
1195	ул. Воронина, д. 12	1285	ул. Траловая, д. 16
1196	ул. Воронина, д. 14	1286	ул. Траловая, д. 7
1197	ул. Воронина, д. 2	1287	ул. Холмогорская, д. 33
1198	ул. Воронина, д. 23/Русанова д.7	1288	ул. Холмогорская, д. 33, корп. 1
1199	ул. Воронина, д. 25, корп. 1	1289	ул. Холмогорская, д. 33, корп. 2
1200	ул. Воронина, д. 25, корп. 3	1290	ул. Холмогорская, д. 33, корп. 3
1201	ул. Воронина, д. 29, корп. 1	1291	ул. Холмогорская, д. 33, корп. 4
1202	ул. Воронина, д. 2, корп. 1	1292	ул. Холмогорская, д. 35, корп. 1
1203	ул. Воронина, д. 32, корп. 1	1293	ул. Холмогорская, д. 35, корп. 2
1204	ул. Воронина, д. 32, корп. 3	1294	ул. Холмогорская, д. 35, корп. 4
1205	ул. Воронина, д. 35	1295	ул. Холмогорская, д. 35, корп. 6
1206	ул. Воронина, д. 37, корп. 1	1296	ул. Холмогорская, д. 37
1207	ул. Воронина, д. 4	1297	ул. Холмогорская, д. 37, корп. 1
1208	ул. Воронина, д. 43, корп. 1	1298	ул. Холмогорская, д. 39
1209	ул. Воронина, д. 45, корп. 1	1299	ул. Холмогорская, д. 39, корп. 3
1210	ул. Воронина, д. 45, корп. 3	1300	ул. Циолковского, д. 10, корп. 1
1211	ул. Воронина, д. 6	1301	ул. Циолковского, д. 13
1212	ул. Воронина, д. 6, корп. 1	1302	ул. Циолковского, д. 15
1213	ул. Воронина, д. 8	1303	ул. Циолковского, д. 15, корп. 1
1214	ул. Воронина, д. 8, корп. 1	1304	ул. Циолковского, д. 5
1215	ул. Дачная, д. 64	1305	ул. Циолковского, д. 7
1216	ул. Жосу, д. 10	1306	ул. Шкулева, д. 11
1217	ул. Жосу, д. 10, корп. 1	1307	ул. Шкулева, д. 12, корп. 1
1218	ул. Жосу, д. 12	1308	ул. Шкулева, д. 13
1219	ул. Жосу, д. 12, корп. 1	1309	ул. Шкулева, д. 14
1220	ул. Жосу, д. 14	1310	ул. Шкулева, д. 16
1221	ул. Жосу, д. 14, корп. 1	1311	пер. Ленинградский 2-й, д. 12
1222	ул. Жосу, д. 14, корп. 2	1312	пр-кт Ленинградский, д. 331
1223	ул. Жосу, д. 16, корп. 1	1313	ул. Жосу, д. 16
1224	ул. Жосу, д. 16, корп. 2	1314	пр-кт Ленинградский, д. 350, корп. 2
1225	ул. Жосу, д. 18	1315	ул. Воронина, д. 33
1226	ул. Жосу, д. 18, корп. 1	1316	пр-кт Ленинградский, д. 345, корп. 1
1227	ул. Жосу, д. 2	1317	пр-кт Ленинградский, д. 360, корп. 1
1228	ул. Жосу, д. 4	1318	пер. 2-й Ленинградский, д. 5
1229	ул. Жосу, д. 4, корп. 1	1319	просп. Ленинградский, д. 333
1230	ул. Жосу, д. 4, корп. 2	1320	ул. Траловая, д. 3
1231	ул. Жосу, д. 5	1321	ул. Никитова, д. 5, корп. 1
1232	ул. Жосу, д. 6	1322	пер. Двинской, д. 10
1233	ул. Жосу, д. 8	1323	пер. Двинской, д. 4
1234	ул. Жосу, д. 8, корп. 1	1324	пер. Двинской, д. 9
1235	ул. Капитальная, д. 20	1325	пер. Торговый, д. 39
1236	ул. Квартальная, д. 11	1326	ул. Анощенкова А.И., д. 2
1237	ул. Квартальная, д. 11, корп. 1	1327	ул. Анощенкова А.И., д. 3
1238	ул. Квартальная, д. 13	1328	ул. Анощенкова А.И., д. 4
1239	ул. Квартальная, д. 17	1329	ул. Анощенкова А.И., д. 4, корп. 1
1240	ул. Квартальная, д. 3	1330	ул. Анощенкова А.И., д. 5
1241	ул. Квартальная, д. 6	1331	ул. Байкальская, д. 1
1242	ул. Квартальная, д. 7, корп. 1	1332	ул. Байкальская, д. 12
1243	ул. Квартальная, д. 9	1333	ул. Байкальская, д. 1, корп. 2
1244	ул. Кирова, д. 12	1334	ул. Байкальская, д. 2
1245	ул. Кирова, д. 12, корп. 1	1335	ул. Байкальская, д. 6, корп. 1
1246	ул. Кирова, д. 8	1336	ул. Буденного, д. 11
1247	ул. Кирова, д. 8, корп. 1	1337	ул. Буденного, д. 12
1248	ул. Кононова И.Г., д. 1	1338	ул. Буденного, д. 13
1249	ул. Кононова И.Г., д. 10	1339	ул. Буденного, д. 14
1250	ул. Кононова И.Г., д. 12, корп. 2	1340	ул. Буденного, д. 16
1251	ул. Кононова И.Г., д. 13	1341	ул. Буденного, д. 3
1252	ул. Кононова И.Г., д. 3	1342	ул. Буденного, д. 5, корп. 1
1253	ул. Кононова И.Г., д. 3, корп. 1	1343	ул. Буденного, д. 7
1254	ул. Кононова И.Г., д. 4	1344	ул. Герцена, д. 11, корп. 1
1255	ул. Кононова И.Г., д. 5	1345	ул. Герцена, д. 4
1256	ул. Кононова И.Г., д. 6	1346	ул. Герцена, д. 5
1257	ул. Кононова И.Г., д. 8	1347	ул. Герцена, д. 9
1258	ул. Никитова, д. 9, корп. 2	1348	ул. Гидролизная, д. 11
1259	ул. Николая Островского, д. 1	1349	ул. Гидролизная, д. 16
1260	ул. Николая Островского, д. 4	1350	ул. Гидролизная, д. 17
1261	ул. Николая Островского, д. 5	1351	ул. Гидролизная, д. 4
1262	ул. Николая Островского, д. 5, корп. 1	1352	ул. Гидролизная, д. 5
1263	ул. Николая Островского, д. 6	1353	ул. Гидролизная, д. 8
1264	ул. Николая Островского, д. 8	1354	ул. Гидролизная, д. 9
1265	ул. Октябрьская, д. 6	1355	ул. Емецкая, д. 10
1266	ул. Почтовый тракт, д. 14	1356	ул. Емецкая, д. 4
1267	ул. Почтовый тракт, д. 16	1357	ул. Емецкая, д. 5
1268	ул. Почтовый тракт, д. 8	1358	ул. Емецкая, д. 6
1269	ул. Революции, д. 24	1359	ул. Емецкая, д. 6, корп. 1
1270	ул. Революции, д. 25	1360	ул. Емецкая, д. 8

1361	ул. Емецкая, д. 8, корп. 1	1451	ул. Петра Стрелкова, д. 6
1362	ул. Емецкая, д. 9	1452	ул. Петра Стрелкова, д. 6, корп. 1
1363	ул. Заводская, д. 102	1453	ул. Петра Стрелкова, д. 7
1364	ул. Заводская, д. 104	1454	ул. Петра Стрелкова, д. 8
1365	ул. Заводская, д. 106	1455	ул. Петрозаводская, д. 11
1366	ул. Карская, д. 10, корп. 1	1456	ул. Петрозаводская, д. 16
1367	ул. Колхозная, д. 13	1457	ул. Петрозаводская, д. 16, корп. 1
1368	ул. Колхозная, д. 15	1458	ул. Петрозаводская, д. 4
1369	ул. Колхозная, д. 20	1459	ул. Петрозаводская, д. 9
1370	ул. Колхозная, д. 21	1460	ул. Пионерская, д. 142
1371	ул. Колхозная, д. 22	1461	ул. Пионерская, д. 145, корп. 1
1372	ул. Колхозная, д. 23	1462	ул. Пионерская, д. 147, корп. 1
1373	ул. Колхозная, д. 24	1463	ул. Пионерская, д. 148
1374	ул. Колхозная, д. 25	1464	ул. Пионерская, д. 150
1375	ул. Колхозная, д. 26	1465	ул. Пионерская, д. 151
1376	ул. Колхозная, д. 31	1466	ул. Пионерская, д. 152
1377	ул. Колхозная, д. 32	1467	ул. Пионерская, д. 155
1378	ул. Колхозная, д. 33	1468	ул. Пионерская, д. 156
1379	ул. Колхозная, д. 34	1469	ул. Победы, д. 104
1380	ул. Колхозная, д. 35	1470	ул. Победы, д. 106
1381	ул. Колхозная, д. 36	1471	ул. Победы, д. 106, корп. 1
1382	ул. Колхозная, д. 4, корп. 1	1472	ул. Победы, д. 106, корп. 2
1383	ул. Колхозная, д. 4, корп. 2	1473	ул. Победы, д. 114, корп. 2
1384	ул. Колхозная, д. 6, корп. 1	1474	ул. Победы, д. 116, корп. 1
1385	ул. Колхозная, д. 6, корп. 2	1475	ул. Победы, д. 118
1386	ул. Колхозная, д. 6, корп. 3	1476	ул. Победы, д. 118, корп. 1
1387	ул. Колхозная, д. 7, корп. 1	1477	ул. Победы, д. 120
1388	ул. Котовского, д. 13	1478	ул. Победы, д. 120, корп. 1
1389	ул. Котовского, д. 13, корп. 1	1479	ул. Победы, д. 120, корп. 2
1390	ул. Котовского, д. 14	1480	ул. Победы, д. 122, корп. 2
1391	ул. Котовского, д. 3	1481	ул. Победы, д. 124
1392	ул. Котовского, д. 5	1482	ул. Победы, д. 124, корп. 1
1393	ул. Котовского, д. 7, корп. 1	1483	ул. Победы, д. 126
1394	ул. Лесотехническая, д. 2	1484	ул. Победы, д. 12, корп. 1
1395	ул. Лесотехническая, д. 4	1485	ул. Победы, д. 12, корп. 2
1396	ул. Лесозэкспортная, д. 3	1486	ул. Победы, д. 12, корп. 3
1397	ул. Лесозэкспортная, д. 3, корп. 1	1487	ул. Победы, д. 12, корп. 4
1398	ул. Лесозэкспортная, д. 5	1488	ул. Победы, д. 132
1399	ул. Луганская, д. 1	1489	ул. Победы, д. 132, корп. 1
1400	ул. Луганская, д. 18	1490	ул. Победы, д. 132, корп. 2
1401	ул. Луганская, д. 2	1491	ул. Победы, д. 134
1402	ул. Луганская, д. 3	1492	ул. Победы, д. 136
1403	ул. Луганская, д. 4	1493	ул. Победы, д. 138
1404	ул. Луганская, д. 7	1494	ул. Победы, д. 140
1405	ул. Льва Толстого, д. 28, корп. 1	1495	ул. Победы, д. 17
1406	ул. Льва Толстого, д. 30, корп. 1	1496	ул. Победы, д. 18
1407	ул. Менделеева, д. 10	1497	ул. Победы, д. 18, корп. 1
1408	ул. Менделеева, д. 14	1498	ул. Победы, д. 18, корп. 2
1409	ул. Механизаторов, д. 18	1499	ул. Победы, д. 18, корп. 3
1410	ул. Механизаторов, д. 6, корп. 1	1500	ул. Победы, д. 20, корп. 1
1411	ул. Мирная, д. 30	1501	ул. Победы, д. 20, корп. 2
1412	ул. Мирная, д. 32	1502	ул. Победы, д. 24, корп. 2
1413	ул. Мирная, д. 34	1503	ул. Победы, д. 25
1414	ул. Мирная, д. 4	1504	ул. Победы, д. 27
1415	ул. Мирная, д. 6	1505	ул. Победы, д. 30
1416	ул. Михаила Новова, д. 1	1506	ул. Победы, д. 30, корп. 1
1417	ул. Михаила Новова, д. 10	1507	ул. Победы, д. 32, корп. 1
1418	ул. Михаила Новова, д. 12	1508	ул. Победы, д. 34
1419	ул. Михаила Новова, д. 15	1509	ул. Победы, д. 37
1420	ул. Михаила Новова, д. 16	1510	ул. Победы, д. 37, корп. 1
1421	ул. Михаила Новова, д. 19	1511	ул. Победы, д. 38
1422	ул. Михаила Новова, д. 20	1512	ул. Победы, д. 40
1423	ул. Михаила Новова, д. 21	1513	ул. Победы, д. 43
1424	ул. Михаила Новова, д. 23	1514	ул. Победы, д. 45
1425	ул. Михаила Новова, д. 24	1515	ул. Победы, д. 46
1426	ул. Михаила Новова, д. 25	1516	ул. Победы, д. 48
1427	ул. Михаила Новова, д. 3	1517	ул. Победы, д. 51
1428	ул. Михаила Новова, д. 30	1518	ул. Победы, д. 75
1429	ул. Михаила Новова, д. 4	1519	ул. Победы, д. 90
1430	ул. Михаила Новова, д. 5	1520	ул. Победы, д. 94
1431	ул. Михаила Новова, д. 7	1521	ул. Победы, д. 96
1432	ул. Михаила Новова, д. 9	1522	ул. Победы, д. 98
1433	ул. Моряка, д. 1	1523	ул. Победы, д. 9, корп. 1
1434	ул. Моряка, д. 10, корп. 1	1524	ул. Проезжая, д. 12
1435	ул. Моряка, д. 10, корп. 3	1525	ул. Проезжая, д. 18
1436	ул. Моряка, д. 12	1526	ул. Проезжая, д. 19
1437	ул. Моряка, д. 5	1527	ул. Проезжая, д. 20
1438	ул. Моряка, д. 8, корп. 1	1528	ул. Проезжая, д. 22
1439	ул. Мудьюгская, д. 33	1529	ул. Проезжая, д. 24
1440	ул. Мудьюгская, д. 39	1530	ул. Производственная, д. 18, корп. 1
1441	ул. Мудьюгская, д. 45	1531	ул. Производственная, д. 23
1442	ул. Островная, д. 3	1532	ул. Родионова, д. 18
1443	ул. Островная, д. 5	1533	ул. Родионова, д. 20
1444	ул. Островная, д. 6, корп. 1	1534	ул. Родионова, д. 8
1445	ул. Петра Стрелкова, д. 10	1535	ул. Рыбацкая, д. 2
1446	ул. Петра Стрелкова, д. 11	1536	ул. Рыбацкая, д. 6
1447	ул. Петра Стрелкова, д. 12	1537	ул. Сибирская, д. 32
1448	ул. Петра Стрелкова, д. 13	1538	ул. Сольвычегодская, д. 13
1449	ул. Петра Стрелкова, д. 14	1539	ул. Сольвычегодская, д. 14
1450	ул. Петра Стрелкова, д. 4	1540	ул. Сольвычегодская, д. 15

1541	ул. Стахановская, д. 46	1631	ул. Мудьюгская, д. 14
1542	ул. Стахановская, д. 47	1632	ул. Мудьюгская, д. 24
1543	ул. Стахановская, д. 47, корп. 1	1633	ул. Мудьюгская, д. 26
1544	ул. Стахановская, д. 48	1634	ул. Мудьюгская, д. 27
1545	ул. Стахановская, д. 49	1635	ул. Мудьюгская, д. 29
1546	ул. Стахановская, д. 50	1636	ул. Мудьюгская, д. 30
1547	ул. Театральная, д. 43	1637	ул. Мудьюгская, д. 49
1548	ул. Торговая, д. 108	1638	ул. Пионерская, д. 84
1549	ул. Торговая, д. 108, корп. 1	1639	ул. Победы, д. 19, корп. 2
1550	ул. Торговая, д. 109, корп. 1	1640	ул. Сибирская, д. 29
1551	ул. Торговая, д. 110	1641	ул. Такелажная, д. 9
1552	ул. Торговая, д. 112	1642	ул. Юнг Военно-Морского Флота, д. 5
1553	ул. Транспортная, д. 10	1643	ул. Юнг Военно-Морского Флота, д. 18
1554	ул. Транспортная, д. 11, корп. 1	1644	ул. Юнг Военно-Морского Флота, д. 35
1555	ул. Транспортная, д. 13	1645	ул. Ивана Рябова, д. 12
1556	ул. Транспортная, д. 17	1646	ул. Колхозная, д. 10
1557	ул. Транспортная, д. 6	1647	ул. Колхозная, д. 10, корп. 1
1558	ул. Фрунзе, д. 27	1648	ул. Колхозная, д. 12
1559	ул. Фрунзе, д. 29	1649	ул. Колхозная, д. 12, корп. 1
1560	ул. Фрунзе, д. 29, корп. 1	1650	ул. Колхозная, д. 12, корп. 2
1561	ул. Фрунзе, д. 43	1651	ул. Колхозная, д. 8
1562	ул. Фрунзе, д. 8	1652	ул. Колхозная, д. 8, корп. 1
1563	ул. Школьная, д. 108	1653	ул. Маймаксанская, д. 23
1564	ул. Школьная, д. 162	1654	ул. Маймаксанская, д. 55
1565	ул. Школьная, д. 162, корп. 1	1655	ул. Маймаксанская, д. 63
1566	ул. Школьная, д. 163	1656	ул. Маймаксанская, д. 73
1567	ул. Школьная, д. 164	1657	ул. Междуречье, д. 35, корп. 1
1568	ул. Школьная, д. 166	1658	ул. Победы, д. 100
1569	ул. Школьная, д. 166, корп. 1	1659	ул. Победы, д. 100, корп. 1
1570	ул. Школьная, д. 166, корп. 2	1660	ул. Победы, д. 102
1571	ул. Школьная, д. 167	1661	ул. Победы, д. 102, корп. 1
1572	ул. Школьная, д. 168	1662	ул. Победы, д. 102, корп. 2
1573	ул. Школьная, д. 169	1663	ул. Победы, д. 98, корп. 1
1574	ул. Школьная, д. 170	1664	ул. Сольвычегодская, д. 5
1575	ул. Школьная, д. 171	1665	ул. Стадионная, д. 10
1576	ул. Школьная, д. 172	1666	ул. Стадионная, д. 14
1577	ул. Школьная, д. 173	1667	ул. Транспортная, д. 4
1578	ул. Школьная, д. 173, корп. 1	1668	пр-кт Ленинградский, д. 107
1579	ул. Школьная, д. 79, корп. 1	1669	г. Архангельск, округ Майская горка пр-кт Ленинградский, д. 167
1580	ул. Школьная, д. 84	1670	пр-кт Ленинградский, д. 171, корп. 1
1581	ул. Школьная, д. 84, корп. 2	1671	пр-кт Ленинградский, д. 58
1582	ул. Школьная, д. 84, корп. 3	1672	пр-кт Московский, д. 41, корп. 1
1583	ул. Школьная, д. 86	1673	пр-кт Московский, д. 41, корп. 2
1584	ул. Школьная, д. 88	1674	пр-кт Московский, д. 43, корп. 1
1585	ул. Шмидта, д. 9	1675	пр-кт Московский, д. 43, корп. 3
1586	ул. Юнг Военно-Морского Флота, д. 15	1676	пр-кт Московский, д. 45
1587	ул. Юнг Военно-Морского Флота, д. 15, корп. 1	1677	пр-кт Московский, д. 45, корп. 1
1588	ул. Юнг Военно-Морского Флота, д. 17	1678	пр-кт Московский, д. 55
1589	ул. Юнг Военно-Морского Флота, д. 19	1679	ул. Воронина, д. 53
1590	ул. Юнг Военно-Морского Флота, д. 19, корп. 1	1680	ул. Дачная, д. 38
1591	ул. Юнг Военно-Морского Флота, д. 20	1681	ул. Дачная, д. 40
1592	ул. Юнг Военно-Морского Флота, д. 21, корп. 1	1682	ул. Дачная, д. 49, корп. 4
1593	ул. Юнг Военно-Морского Флота, д. 23	1683	ул. Дачная, д. 4, корп. 3
1594	ул. Юнг Военно-Морского Флота, д. 23, корп. 1	1684	ул. Дружбы, д. 10
1595	ул. Юнг Военно-Морского Флота, д. 24	1685	ул. Дружбы, д. 12
1596	ул. Юнг Военно-Морского Флота, д. 25	1686	ул. Дружбы, д. 14
1597	ул. Юнг Военно-Морского Флота, д. 3	1687	ул. Дружбы, д. 15
1598	ул. Юнг Военно-Морского Флота, д. 35, корп. 1	1688	ул. Дружбы, д. 15, корп. 1
1599	ул. Юнг Военно-Морского Флота, д. 39	1689	ул. Дружбы, д. 17
1600	ул. Юнг Военно-Морского Флота, д. 4	1690	ул. Дружбы, д. 17, корп. 1
1601	ул. Юнг Военно-Морского Флота, д. 5, корп. 1	1691	ул. Дружбы, д. 17, корп. 2
1602	ул. Юнг Военно-Морского Флота, д. 5, корп. 2	1692	ул. Дружбы, д. 18
1603	ул. Юнг Военно-Морского Флота, д. 67	1693	ул. Дружбы, д. 19
1604	ул. Юнг Военно-Морского Флота, д. 68	1694	ул. Дружбы, д. 2
1605	ул. Юнг Военно-Морского Флота, д. 69	1695	ул. Дружбы, д. 21
1606	ул. Юнг Военно-Морского Флота, д. 72	1696	ул. Дружбы, д. 23
1607	ул. Юнг Военно-Морского Флота, д. 73	1697	ул. Дружбы, д. 26
1608	ул. Юнг Военно-Морского Флота, д. 74	1698	ул. Дружбы, д. 2, корп. 1
1609	ул. Юнг Военно-Морского Флота, д. 75	1699	ул. Дружбы, д. 2, корп. 2
1610	ул. Юнг Военно-Морского Флота, д. 76	1700	ул. Дружбы, д. 39, корп. 1
1611	ул. Юнг Военно-Морского Флота, д. 76, корп. 1	1701	ул. Дружбы, д. 4
1612	ул. Юнг Военно-Морского Флота, д. 77	1702	ул. Дружбы, д. 43
1613	ул. Юнг Военно-Морского Флота, д. 77, корп. 1	1703	ул. Дружбы, д. 6
1614	ул. Юнг Военно-Морского Флота, д. 7, корп. 1	1704	ул. Емельяна Пугачева, д. 10, корп. 1
1615	ул. Юнг Военно-Морского Флота, д. 80	1705	ул. Емельяна Пугачева, д. 12
1616	ул. Юности, д. 11, корп. 1	1706	ул. Емельяна Пугачева, д. 14
1617	ул. Юности, д. 7	1707	ул. Емельяна Пугачева, д. 2
1618	ул. Юности, д. 9	1708	ул. Емельяна Пугачева, д. 4
1619	ул. Колхозная, д. 5	1709	ул. Емельяна Пугачева, д. 8
1620	ул. Колхозная, д. 5, корп. 1	1710	ул. Калинина, д. 11
1621	ул. Котовского, д. 6	1711	ул. Калинина, д. 12
1622	ул. Лодемская, д. 35	1712	ул. Калинина, д. 13
1623	ул. Лодемская, д. 45	1713	ул. Калинина, д. 14
1624	ул. Лодемская, д. 45, корп. 1	1714	ул. Калинина, д. 14, корп. 1
1625	ул. Лодемская, д. 51	1715	ул. Калинина, д. 15
1626	ул. Лодемская, д. 51, корп. 1	1716	ул. Калинина, д. 16
1627	ул. Луганская, д. 11	1717	ул. Калинина, д. 17
1628	ул. Луганская, д. 13	1718	ул. Калинина, д. 22
1629	ул. Льва Толстого, д. 28	1719	ул. Калинина, д. 22, корп. 1
1630	ул. Морская, д. 1	1720	ул. Калинина, д. 6

1721	ул. Калинина, д. 7
1722	ул. Кооперативная, д. 17
1723	ул. Ленина, д. 10
1724	ул. Ленина, д. 18
1725	ул. Ленина, д. 22, корп. 1
1726	ул. Ленина, д. 24
1727	ул. Лермонтова, д. 13
1728	ул. Лермонтова, д. 17
1729	ул. Лермонтова, д. 19
1730	ул. Лермонтова, д. 2
1731	ул. Лермонтова, д. 21
1732	ул. Лермонтова, д. 23
1733	ул. Лермонтова, д. 25
1734	ул. Лермонтова, д. 3
1735	ул. Лермонтова, д. 4
1736	ул. Лермонтова, д. 5
1737	ул. Лермонтова, д. 6
1738	ул. Лермонтова, д. 7
1739	ул. Машиностроителей, д. 11
1740	ул. Машиностроителей, д. 7
1741	ул. Молодежная, д. 1, корп. 1
1742	ул. Некрасова, д. 5
1743	ул. Овощная, д. 16
1744	ул. Овощная, д. 18
1745	ул. Октябрат, д. 22
1746	ул. Октябрат, д. 24
1747	ул. Октябрат, д. 26
1748	ул. Октябрат, д. 28
1749	ул. Октябрат, д. 28, корп. 1
1750	ул. Октябрат, д. 30, корп. 1
1751	ул. Октябрат, д. 4, корп. 2
1752	ул. Октябрат, д. 4, корп. 3
1753	ул. Папанина, д. 11, корп. 1
1754	ул. Первомайская, д. 17
1755	ул. Первомайская, д. 17, корп. 5
1756	ул. Первомайская, д. 18
1757	ул. Первомайская, д. 19, корп. 1
1758	ул. Первомайская, д. 19, корп. 2
1759	ул. Первомайская, д. 20, корп. 1
1760	ул. Первомайская, д. 21, корп. 1
1761	ул. Первомайская, д. 23
1762	ул. Первомайская, д. 25
1763	ул. Первомайская, д. 25, корп. 1
1764	ул. Первомайская, д. 25, корп. 2
1765	ул. Первомайская, д. 25, корп. 3
1766	ул. Первомайская, д. 26
1767	ул. Первомайская, д. 4
1768	ул. Первомайская, д. 6
1769	ул. Первомайская, д. 7, корп. 4
1770	ул. Первомайская, д. 8
1771	ул. Полины Осипенко, д. 2, корп. 1
1772	ул. Полины Осипенко, д. 5, корп. 1
1773	ул. Полины Осипенко, д. 5, корп. 2
1774	ул. Полины Осипенко, д. 7
1775	ул. Полины Осипенко, д. 7, корп. 1
1776	ул. Почтовая, д. 1
1777	ул. Почтовая, д. 13
1778	ул. Почтовая, д. 15
1779	ул. Почтовая, д. 17
1780	ул. Почтовая, д. 19, корп. 1
1781	ул. Почтовая, д. 3
1782	ул. Почтовая, д. 4
1783	ул. Почтовая, д. 5
1784	ул. Почтовая, д. 7, корп. 1
1785	ул. Почтовая, д. 8
1786	ул. Прибрежная, д. 28
1787	ул. Прибрежная, д. 30
1788	ул. Прибрежная, д. 32
1789	ул. Прибрежная, д. 34
1790	ул. Прокопия Галушина, д. 11
1791	ул. Прокопия Галушина, д. 21, корп. 1
1792	ул. Прокопия Галушина, д. 24
1793	ул. Прокопия Галушина, д. 28, корп. 2
1794	ул. Прокопия Галушина, д. 28, корп. 3
1795	ул. Прокопия Галушина, д. 28, корп. 4
1796	ул. Прокопия Галушина, д. 3
1797	ул. Прокопия Галушина, д. 30
1798	ул. Прокопия Галушина, д. 30, корп. 1
1799	ул. Прокопия Галушина, д. 32
1800	ул. Прокопия Галушина, д. 32, корп. 1
1801	ул. Прокопия Галушина, д. 4
1802	ул. Прокопия Галушина, д. 9
1803	ул. Республиканская, д. 13
1804	ул. Республиканская, д. 5
1805	ул. Сплавная, д. 3
1806	ул. Сплавная, д. 4
1807	ул. Стрелковая, д. 24
1808	ул. Стрелковая, д. 24, корп. 1
1809	ул. Стрелковая, д. 26
1810	ул. Трудовая, д. 4

1811	ул. Трудовая, д. 5
1812	ул. Федора Абрамова, д. 11
1813	ул. Федора Абрамова, д. 18, корп. 1
1814	ул. Федора Абрамова, д. 5, корп. 1
1815	ул. Федора Абрамова, д. 9
1816	ул. Федора Абрамова, д. 9, корп. 1
1817	ул. Холмогорская, д. 16, корп. 1
1818	ул. Холмогорская, д. 38
1819	ул. Холмогорская, д. 40
1820	ул. Чкалова, д. 10
1821	ул. Чкалова, д. 11
1822	ул. Чкалова, д. 12
1823	ул. Чкалова, д. 14
1824	ул. Чкалова, д. 16
1825	ул. Чкалова, д. 16, корп. 1
1826	ул. Чкалова, д. 18, корп. 1
1827	ул. Чкалова, д. 19
1828	ул. Чкалова, д. 2
1829	ул. Чкалова, д. 20
1830	ул. Чкалова, д. 23
1831	ул. Чкалова, д. 4
1832	ул. Чкалова, д. 5, корп. 1
1833	ул. Чкалова, д. 6
1834	ул. Чкалова, д. 7, корп. 1
1835	ул. Чкалова, д. 8
1836	ул. Чкалова, д. 9
1837	ул. Энтузиастов, д. 24, корп. 1
1838	ул. Энтузиастов, д. 24, корп. 2
1839	ул. Энтузиастов, д. 26
1840	ул. Энтузиастов, д. 28
1841	ул. Энтузиастов, д. 42
1842	ул. Энтузиастов, д. 44
1843	ул. Энтузиастов, д. 44, корп. 1
1844	ул. Энтузиастов, д. 44, корп. 2
1845	ул. Энтузиастов, д. 46
1846	ул. Дачная, д. 51, корп. 2
1847	ул. Почтовая, д. 21
1848	ул. Стрелковая, д. 28
1849	ул. Галушина, д. 19, корп. 1
1850	ул. Калинина, д. 5
1851	ул. Почтовая, д. 6
1852	ул. Почтовая, д. 11
1853	ул. Прибрежная, д. 26
1854	ул. Приречная, д. 20
1855	ул. Чкалова, д. 13
1856	линия Вторая, д. 11
1857	г. Архангельск, Исакогорский округ пр-кт Новый, д. 13
1858	пр-кт Новый, д. 15
1859	пр-кт Новый, д. 17
1860	пр-кт Новый, д. 19
1861	пр-кт Новый, д. 21
1862	пр-кт Новый, д. 23
1863	пр-кт Новый, д. 25
1864	пр-кт Новый, д. 7
1865	пр-кт Новый, д. 9
1866	пр-кт Северный, д. 22
1867	пр-кт Северный, д. 32, корп. 3
1868	ул. 100-й дивизии, д. 11
1869	ул. 100-й дивизии, д. 13
1870	ул. 100-й дивизии, д. 14
1871	ул. 100-й дивизии, д. 2
1872	ул. 100-й дивизии, д. 3
1873	ул. 100-й дивизии, д. 4
1874	ул. 100-й дивизии, д. 5
1875	ул. 100-й дивизии, д. 5, корп. 1
1876	ул. 100-й дивизии, д. 6
1877	ул. 100-й дивизии, д. 7
1878	ул. 100-й дивизии, д. 8
1879	ул. 100-й дивизии, д. 9
1880	ул. 263-й Сивашской дивизии, д. 1
1881	ул. 263-й Сивашской дивизии, д. 2
1882	ул. 263-й Сивашской дивизии, д. 5
1883	ул. 263-й Сивашской дивизии, д. 6
1884	ул. 263-й Сивашской дивизии, д. 7
1885	ул. 263-й Сивашской дивизии, д. 8
1886	ул. 2-я, д. 3, корп. 1
1887	ул. Адмирала Макарова, д. 10, корп. 1
1888	ул. Адмирала Макарова, д. 11
1889	ул. Адмирала Макарова, д. 11, корп. 1
1890	ул. Адмирала Макарова, д. 11, корп. 2
1891	ул. Адмирала Макарова, д. 11, корп. 3
1892	ул. Адмирала Макарова, д. 12
1893	ул. Адмирала Макарова, д. 12, корп. 1
1894	ул. Адмирала Макарова, д. 13
1895	ул. Адмирала Макарова, д. 13, корп. 1
1896	ул. Адмирала Макарова, д. 14, корп. 1
1897	ул. Адмирала Макарова, д. 15
1898	ул. Адмирала Макарова, д. 15, корп. 1
1899	ул. Адмирала Макарова, д. 17
1900	ул. Адмирала Макарова, д. 18

1901	ул. Адмирала Макарова, д. 19, корп. 2	1991	ул. Дежневцев, д. 22
1902	ул. Адмирала Макарова, д. 1, корп. 1	1992	ул. Дежневцев, д. 4
1903	ул. Адмирала Макарова, д. 2	1993	ул. Дежневцев, д. 6
1904	ул. Адмирала Макарова, д. 21	1994	ул. Дежневцев, д. 7
1905	ул. Адмирала Макарова, д. 24, корп. 1	1995	ул. Дежневцев, д. 7, корп. 1
1906	ул. Адмирала Макарова, д. 27	1996	ул. Дежневцев, д. 8
1907	ул. Адмирала Макарова, д. 28	1997	ул. Дежневцев, д. 8, корп. 1
1908	ул. Адмирала Макарова, д. 29, корп. 1	1998	ул. Дежневцев, д. 8, корп. 2
1909	ул. Адмирала Макарова, д. 29, корп. 2	1999	ул. Дежневцев, д. 9
1910	ул. Адмирала Макарова, д. 2, корп. 1	2000	ул. Динамо, д. 42
1911	ул. Адмирала Макарова, д. 2, корп. 2	2001	ул. Доковская, д. 1
1912	ул. Адмирала Макарова, д. 2, корп. 3	2002	ул. Доковская, д. 2
1913	ул. Адмирала Макарова, д. 2, корп. 4	2003	ул. Доковская, д. 31
1914	ул. Адмирала Макарова, д. 2, корп. 5	2004	ул. Доковская, д. 33
1915	ул. Адмирала Макарова, д. 2, корп. 6	2005	ул. Доковская, д. 34
1916	ул. Адмирала Макарова, д. 30	2006	ул. Доковская, д. 35
1917	ул. Адмирала Макарова, д. 30, корп. 1	2007	ул. Доковская, д. 36
1918	ул. Адмирала Макарова, д. 30, корп. 2	2008	ул. Доковская, д. 5
1919	ул. Адмирала Макарова, д. 30, корп. 3	2009	ул. Доковская, д. 7
1920	ул. Адмирала Макарова, д. 31	2010	ул. Дорожников, д. 1
1921	ул. Адмирала Макарова, д. 31, корп. 1	2011	ул. Дорожников, д. 3
1922	ул. Адмирала Макарова, д. 31, корп. 2	2012	ул. Дрейера, д. 11
1923	ул. Адмирала Макарова, д. 32	2013	ул. Дрейера, д. 15, корп. 2
1924	ул. Адмирала Макарова, д. 32, корп. 1	2014	ул. Дрейера, д. 15, корп. 3
1925	ул. Адмирала Макарова, д. 32, корп. 2	2015	ул. Дрейера, д. 1, корп. 1
1926	ул. Адмирала Макарова, д. 34	2016	ул. Дрейера, д. 2
1927	ул. Адмирала Макарова, д. 36	2017	ул. Дрейера, д. 2, корп. 1
1928	ул. Адмирала Макарова, д. 37	2018	ул. Дрейера, д. 3
1929	ул. Адмирала Макарова, д. 3, корп. 2	2019	ул. Дрейера, д. 3, корп. 1
1930	ул. Адмирала Макарова, д. 4	2020	ул. Дрейера, д. 45, корп. 1
1931	ул. Адмирала Макарова, д. 42, корп. 1	2021	ул. Дрейера, д. 47
1932	ул. Адмирала Макарова, д. 43	2022	ул. Дрейера, д. 47, корп. 2
1933	ул. Адмирала Макарова, д. 4, корп. 1	2023	ул. Дрейера, д. 57
1934	ул. Адмирала Макарова, д. 5	2024	ул. Дрейера, д. 7
1935	ул. Адмирала Макарова, д. 6	2025	ул. Дрейера, д. 8
1936	ул. Адмирала Макарова, д. 6, корп. 1	2026	ул. Дрейера, д. 9
1937	ул. Адмирала Макарова, д. 8, корп. 1	2027	ул. Дрейера, д. 9, корп. 1
1938	ул. Адмирала Макарова, д. 9	2028	ул. Дрейера, д. 9, корп. 2
1939	ул. Аллейная, д. 10	2029	ул. Западная, д. 2
1940	ул. Аллейная, д. 11	2030	ул. Зеньковича, д. 11
1941	ул. Аллейная, д. 12	2031	ул. Зеньковича, д. 12
1942	ул. Аллейная, д. 13	2032	ул. Зеньковича, д. 14
1943	ул. Аллейная, д. 14	2033	ул. Зеньковича, д. 16
1944	ул. Аллейная, д. 15	2034	ул. Зеньковича, д. 17
1945	ул. Аллейная, д. 16	2035	ул. Зеньковича, д. 18
1946	ул. Аллейная, д. 17	2036	ул. Зеньковича, д. 2
1947	ул. Аллейная, д. 18	2037	ул. Зеньковича, д. 24
1948	ул. Аллейная, д. 19	2038	ул. Зеньковича, д. 26
1949	ул. Аллейная, д. 20	2039	ул. Зеньковича, д. 28
1950	ул. Аллейная, д. 21	2040	ул. Зеньковича, д. 29
1951	ул. Аллейная, д. 22	2041	ул. Зеньковича, д. 30
1952	ул. Аллейная, д. 24	2042	ул. Зеньковича, д. 32
1953	ул. Аллейная, д. 25	2043	ул. Зеньковича, д. 34
1954	ул. Аллейная, д. 26	2044	ул. Зеньковича, д. 40
1955	ул. Аллейная, д. 27	2045	ул. Зеньковича, д. 44
1956	ул. Аллейная, д. 28	2046	ул. Зеньковича, д. 46
1957	ул. Аллейная, д. 29	2047	ул. Зеньковича, д. 50
1958	ул. Аллейная, д. 30	2048	ул. Зеньковича, д. 52
1959	ул. Аллейная, д. 8	2049	ул. Зеньковича, д. 56
1960	ул. Аллейная, д. 9	2050	ул. Исток, д. 5, корп. 1
1961	ул. Бассейная, д. 3	2051	ул. Клепача, д. 5
1962	ул. Бассейная, д. 5	2052	ул. Клепача, д. 7
1963	ул. Вычегодская, д. 11	2053	ул. Кочуринская, д. 23
1964	ул. Вычегодская, д. 14	2054	ул. Кочуринская, д. 25
1965	ул. Вычегодская, д. 15	2055	ул. Кочуринская, д. 29
1966	ул. Вычегодская, д. 15, корп. 1	2056	ул. Кочуринская, д. 42
1967	ул. Вычегодская, д. 15, корп. 2	2057	ул. Кочуринская, д. 44
1968	ул. Вычегодская, д. 15, корп. 3	2058	ул. Кочуринская, д. 46
1969	ул. Вычегодская, д. 19, корп. 1	2059	ул. Кочуринская, д. 48
1970	ул. Вычегодская, д. 25	2060	ул. Левобережная, д. 1
1971	ул. Вычегодская, д. 27	2061	ул. Левобережная, д. 11
1972	ул. Вычегодская, д. 3	2062	ул. Левобережная, д. 13
1973	ул. Вычегодская, д. 5	2063	ул. Левобережная, д. 15
1974	ул. Вычегодская, д. 5, корп. 1	2064	ул. Левобережная, д. 16
1975	ул. Вычегодская, д. 7	2065	ул. Левобережная, д. 17
1976	ул. Вычегодская, д. 7, корп. 1	2066	ул. Левобережная, д. 18
1977	ул. Вычегодская, д. 7, корп. 2	2067	ул. Левобережная, д. 3
1978	ул. Вычегодская, д. 9	2068	ул. Левобережная, д. 5
1979	ул. Дежневцев, д. 10, корп. 1	2069	ул. Левобережная, д. 7
1980	ул. Дежневцев, д. 11, корп. 1	2070	ул. Левобережная, д. 9
1981	ул. Дежневцев, д. 14, корп. 3	2071	ул. Лесозаводская, д. 1
1982	ул. Дежневцев, д. 14, корп. 4	2072	ул. Лесозаводская, д. 13
1983	ул. Дежневцев, д. 14, корп. 5	2073	ул. Лесозаводская, д. 7
1984	ул. Дежневцев, д. 14, корп. 7	2074	ул. Локомотивная, д. 1
1985	ул. Дежневцев, д. 17	2075	ул. Локомотивная, д. 13
1986	ул. Дежневцев, д. 18	2076	ул. Локомотивная, д. 24
1987	ул. Дежневцев, д. 19	2077	ул. Локомотивная, д. 35
1988	ул. Дежневцев, д. 2	2078	ул. Локомотивная, д. 37
1989	ул. Дежневцев, д. 20	2079	ул. Локомотивная, д. 39
1990	ул. Дежневцев, д. 21	2080	ул. Локомотивная, д. 40

2081	ул. Локомотивная, д. 41	2171	ул. Пограничная, д. 34, корп. 1
2082	ул. Локомотивная, д. 41, корп. 1	2172	ул. Пограничная, д. 36
2083	ул. Локомотивная, д. 42	2173	ул. Пограничная, д. 38
2084	ул. Локомотивная, д. 44	2174	ул. Пограничная, д. 38, корп. 1
2085	ул. Локомотивная, д. 47	2175	ул. Пограничная, д. 41
2086	ул. Локомотивная, д. 49	2176	ул. Пограничная, д. 43
2087	ул. Локомотивная, д. 5	2177	ул. Пограничная, д. 5
2088	ул. Локомотивная, д. 50	2178	ул. Пограничная, д. 6
2089	ул. Локомотивная, д. 54	2179	ул. Пограничная, д. 7
2090	ул. Локомотивная, д. 56	2180	ул. Пограничная, д. 8
2091	ул. Локомотивная, д. 58	2181	ул. Пограничная, д. 9
2092	ул. Локомотивная, д. 59	2182	ул. Рейдовая, д. 5
2093	ул. Локомотивная, д. 60	2183	ул. Рейдовая, д. 7
2094	ул. Локомотивная, д. 61	2184	ул. Рейдовая, д. 9
2095	ул. Локомотивная, д. 62	2185	ул. Речников, д. 27
2096	ул. Локомотивная, д. 63	2186	ул. Речников, д. 31
2097	ул. Локомотивная, д. 64	2187	ул. Речников, д. 31, корп. 1
2098	ул. Локомотивная, д. 65	2188	ул. Речников, д. 32
2099	ул. Локомотивная, д. 65, корп. 1	2189	ул. Речников, д. 32, корп. 1
2100	ул. Локомотивная, д. 7	2190	ул. Речников, д. 33
2101	ул. Локомотивная, д. 9	2191	ул. Речников, д. 33, корп. 1
2102	ул. Магистральная, д. 40	2192	ул. Речников, д. 33, корп. 2
2103	ул. Магистральная, д. 41	2193	ул. Речников, д. 33, корп. 3
2104	ул. Магистральная, д. 42	2194	ул. Речников, д. 33, корп. 4
2105	ул. Магистральная, д. 44	2195	ул. Речников, д. 34
2106	ул. Нахимова, д. 11	2196	ул. Речников, д. 37
2107	ул. Нахимова, д. 12	2197	ул. Речников, д. 38
2108	ул. Нахимова, д. 7	2198	ул. Речников, д. 40
2109	ул. Онежская, д. 23	2199	ул. Речников, д. 41
2110	ул. Павла Орлова, д. 10	2200	ул. Речников, д. 42
2111	ул. Павла Орлова, д. 11	2201	ул. Речников, д. 44
2112	ул. Павла Орлова, д. 2, корп. 1	2202	ул. Речников, д. 53
2113	ул. Павла Орлова, д. 4	2203	ул. Речников, д. 54
2114	ул. Павла Орлова, д. 6	2204	ул. Речников, д. 55
2115	ул. Павла Орлова, д. 7	2205	ул. Судоремонтников, д. 9
2116	ул. Павла Орлова, д. 8	2206	ул. Сурповская, д. 18
2117	ул. Парковая, д. 10	2207	ул. Сурповская, д. 20, корп. 1
2118	ул. Парковая, д. 4	2208	ул. Сурповская, д. 22
2119	ул. Парковая, д. 5	2209	ул. Сурповская, д. 24
2120	ул. Парковая, д. 6	2210	ул. Сурповская, д. 34
2121	ул. Парковая, д. 7	2211	ул. Сурповская, д. 37
2122	ул. Парковая, д. 8	2212	ул. Сурповская, д. 38
2123	ул. Парковая, д. 9	2213	ул. Сурповская, д. 39
2124	ул. Пирсовая, д. 13	2214	ул. Сурповская, д. 39, корп. 1
2125	ул. Пирсовая, д. 14	2215	ул. Сурповская, д. 40
2126	ул. Пирсовая, д. 15	2216	ул. Сурповская, д. 47
2127	ул. Пирсовая, д. 16	2217	ул. Сурповская, д. 49
2128	ул. Пирсовая, д. 21	2218	ул. Сурповская, д. 51
2129	ул. Пирсовая, д. 22	2219	ул. Сурповская, д. 52
2130	ул. Пирсовая, д. 24	2220	ул. Сурповская, д. 54
2131	ул. Пирсовая, д. 26	2221	ул. Таежная, д. 14, корп. 2
2132	ул. Пирсовая, д. 35	2222	ул. Таежная, д. 15
2133	ул. Пирсовая, д. 37	2223	ул. Таежная, д. 16
2134	ул. Пирсовая, д. 39	2224	ул. Таежная, д. 18
2135	ул. Пирсовая, д. 43	2225	ул. Тушиковская, д. 9
2136	ул. Пирсовая, д. 47	2226	ул. Турдеевская, д. 10
2137	ул. Пирсовая, д. 48	2227	ул. Турдеевская, д. 11
2138	ул. Пирсовая, д. 49	2228	ул. Тяговая, д. 14
2139	ул. Пирсовая, д. 50	2229	ул. Тяговая, д. 2
2140	ул. Пирсовая, д. 52	2230	ул. Тяговая, д. 4
2141	ул. Пирсовая, д. 71	2231	ул. Тяговая, д. 5
2142	ул. Пирсовая, д. 72	2232	ул. Тяговая, д. 6, корп. 1
2143	ул. Пирсовая, д. 73	2233	ул. Тяговая, д. 7
2144	ул. Пирсовая, д. 77	2234	ул. Тяговая, д. 8
2145	ул. Пирсовая, д. 78	2235	ул. Центральная, д. 19
2146	ул. Пирсовая, д. 81	2236	ул. Центральная, д. 20
2147	ул. Пирсовая, д. 82	2237	ул. Центральная, д. 21
2148	ул. Пирсовая, д. 83	2238	ул. Центральная, д. 25
2149	ул. Пирсовая, д. 84	2239	ул. Центральная, д. 27
2150	ул. Пирсовая, д. 85	2240	ул. Центральная, д. 30
2151	ул. Пирсовая, д. 86	2241	ул. Центральная, д. 33
2152	ул. Пограничная, д. 11	2242	ул. Центральная, д. 36
2153	ул. Пограничная, д. 12	2243	ул. Центральная, д. 3, корп. 1
2154	ул. Пограничная, д. 13	2244	ул. Центральная, д. 3, корп. 3
2155	ул. Пограничная, д. 15	2245	ул. Центральная, д. 3, корп. 5
2156	ул. Пограничная, д. 16	2246	ул. Школьная, д. 2
2157	ул. Пограничная, д. 17	2247	ул. Штурманская, д. 11
2158	ул. Пограничная, д. 18	2248	ул. Штурманская, д. 13
2159	ул. Пограничная, д. 19	2249	ул. Штурманская, д. 2
2160	ул. Пограничная, д. 20	2250	ул. Штурманская, д. 4
2161	ул. Пограничная, д. 21	2251	ул. Штурманская, д. 6, корп. 1
2162	ул. Пограничная, д. 22	2252	ул. Штурманская, д. 8
2163	ул. Пограничная, д. 22, корп. 1	2253	ул. Штурманская, д. 9
2164	ул. Пограничная, д. 24	2254	ш. Лахтинское, д. 125
2165	ул. Пограничная, д. 26	2255	ш. Лахтинское, д. 127
2166	ул. Пограничная, д. 28	2256	ш. Лахтинское, д. 129
2167	ул. Пограничная, д. 30	2257	ш. Лахтинское, д. 132
2168	ул. Пограничная, д. 30, корп. 1	2258	ш. Лахтинское, д. 18
2169	ул. Пограничная, д. 32	2259	ш. Лахтинское, д. 19
2170	ул. Пограничная, д. 34	2260	ш. Лахтинское, д. 20

2261	ш. Лахтинское, д. 21	2349	ул. Тяговая, д. 27
2262	ш. Лахтинское, д. 22	2350	ул. Тяговая, д. 30
2263	ш. Лахтинское, д. 23	2351	ул. Тяговая, д. 31
2264	ш. Лахтинское, д. 24	2352	ул. Тяговая, д. 35
2265	ш. Лахтинское, д. 25	2353	ул. Тяговая, д. 38
2266	ш. Лахтинское, д. 4	2354	ш. Лахтинское, д. 121
2267	ш. Лахтинское, д. 5	2355	кв-л Первый рабочий, д. 45
2268	ш. Лахтинское, д. 6	2356	пер. Одиннадцатый, д. 1
2269	ул. Литерная д. 27	2357	пер. Одиннадцатый, д. 6
2270	ул. Вычегодская, д. 13, корп. 1	2358	ул. Зеленец, д. 1, корп. 1
2271	ул. Вычегодская, д. 13, корп. 2	2359	ул. Зеленец, д. 31
2272	ул. Зеньковича, д. 10	2360	ул. Зеленец, д. 32
2273	ул. Дежневцев, д. 29, корп. 1	2361	ул. Зеленец, д. 34
2274	ул. Доковская, д. 28	2362	ул. Зеленец, д. 35
2275	ул. Доковская, д. 29	2363	ул. Зеленец, д. 36
2276	ул. Дрейера, д. 5	2364	ул. Зеленец, д. 37
2277	ул. Дрейера, д. 19, корп. 1	2365	ул. Зеленец, д. 38
2278	ул. Дрейера, д. 19, корп. 3	2366	ул. Зеленец, д. 39
2279	ул. Дрейера, д. 23	2367	ул. Зеленец, д. 41
2280	ул. Дрейера, д. 25, корп. 1	2368	ул. Зеленец, д. 42
2281	ул. Железнодорожная, д. 12	2369	ул. Зеленец, д. 43
2282	ул. Караванная, д. 31	2370	ул. Зеленец, д. 44
2283	ул. Онежская, д. 19	2371	ул. Зеленец, д. 45
2284	ул. Онежская, д. 24	2372	ул. Зеленец, д. 46
2285	ул. Пограничная, д. 14	2373	ул. Зеленец, д. 47
2286	ул. Тяговая, д. 24	2374	ул. Зеленец, д. 48
2287	ул. Тяговая, д. 44	2375	ул. Зеленец, д. 49
2288	ул. Центральная, д. 7	2376	ул. Зеленец, д. 50
2289	ул. Центральная, д. 26	2377	ул. Зеленец, д. 51
2290	ул. Нахимова, д. 4	2378	ул. Зеленец, д. 52
2291	ул. Адмирала Макарова, д. 20	2379	ул. Зеленец, д. 53
2292	ул. Адмирала Макарова, д. 22	2380	ул. Зеленец, д. 54
2293	ул. Дежневцев, д. 29, корп. 2	2381	ул. Зеленец, д. 55
2294	ул. Дежневцев, д. 3	2382	ул. Зеленец, д. 8
2295	ул. Динамо, д. 10	2383	ул. Кирпичного завода, д. 13
2296	ул. Динамо, д. 12	2384	ул. Кирпичного завода, д. 15
2297	ул. Динамо, д. 13	2385	ул. Кирпичного завода, д. 17
2298	ул. Динамо, д. 14	2386	ул. Кирпичного завода, д. 18
2299	ул. Динамо, д. 15	2387	ул. Кирпичного завода, д. 23
2300	ул. Динамо, д. 16	2388	ул. Кирпичного завода, д. 24
2301	ул. Динамо, д. 17	2389	ул. Кирпичного завода, д. 25
2302	ул. Динамо, д. 19	2390	ул. Кирпичного завода, д. 26
2303	ул. Динамо, д. 2	2391	ул. Кирпичного завода, д. 28
2304	ул. Динамо, д. 20	2392	ул. Комбинатовская, д. 77
2305	ул. Динамо, д. 22, корп. 1	2393	ул. Красина, д. 10, корп. 1
2306	ул. Динамо, д. 26	2394	ул. Красина, д. 13
2307	ул. Динамо, д. 28	2395	ул. Красина, д. 17
2308	ул. Динамо, д. 3	2396	ул. Красина, д. 29
2309	ул. Динамо, д. 30	2397	ул. Красина, д. 31
2310	ул. Динамо, д. 31	2398	ул. Красина, д. 37
2311	ул. Динамо, д. 33	2399	ул. Красина, д. 39
2312	ул. Динамо, д. 34	2400	ул. Красина, д. 3, корп. 2
2313	ул. Динамо, д. 35	2401	ул. Красина, д. 4
2314	ул. Динамо, д. 36	2402	ул. Красина, д. 9
2315	ул. Динамо, д. 37	2403	ул. Красина, д. 9, корп. 1
2316	ул. Динамо, д. 38	2404	ул. Куйбышева, д. 14
2317	ул. Динамо, д. 39	2405	ул. Куйбышева, д. 1, корп. 1
2318	ул. Динамо, д. 4	2406	ул. Куйбышева, д. 2
2319	ул. Динамо, д. 40	2407	ул. Куйбышева, д. 3
2320	ул. Динамо, д. 5	2408	ул. Куйбышева, д. 5
2321	ул. Динамо, д. 56	2409	ул. Куйбышева, д. 6
2322	ул. Динамо, д. 6	2410	ул. Куйбышева, д. 8
2323	ул. Динамо, д. 7	2411	ул. Ленинская, д. 3
2324	ул. Динамо, д. 8, корп. 1	2412	ул. Ленинская, д. 4
2325	ул. Динамо, д. 9	2413	ул. Ленинская, д. 5
2326	ул. Динамо, д. 9, корп. 1	2414	ул. Ленинская, д. 6
2327	ул. Доковская, д. 17	2415	ул. Ленинская, д. 7
2328	ул. Дрейера, д. 11, корп. 1	2416	ул. Л.Н.Лочехина, д. 1
2329	ул. Дрейера, д. 19	2417	ул. Л.Н.Лочехина, д. 11
2330	ул. Дрейера, д. 19, корп. 4	2418	ул. Л.Н.Лочехина, д. 3
2331	ул. Дрейера, д. 21	2419	ул. Л.Н.Лочехина, д. 7
2332	ул. Дрейера, д. 21, корп. 5	2420	ул. Л.Н.Лочехина, д. 9
2333	ул. Дрейера, д. 23, корп. 4	2421	ул. Матросова, д. 2
2334	ул. Железнодорожная, д. 10	2422	ул. Матросова, д. 4
2335	ул. Железнодорожная, д. 4	2423	ул. Матросова, д. 5
2336	ул. Железнодорожная, д. 8	2424	ул. Мира, д. 10
2337	ул. Железнодорожная, д. 9	2425	ул. Мира, д. 12
2338	ул. Исток, д. 11, корп. 1	2426	ул. Мира, д. 16
2339	ул. Исток, д. 13	2427	ул. Мира, д. 18
2340	ул. Исток, д. 15	2428	ул. Мира, д. 1, корп. 1
2341	ул. Исток, д. 16	2429	ул. Мира, д. 2
2342	ул. Пирсовая, д. 58	2430	ул. Мира, д. 20
2343	ул. Пирсовая, д. 59	2431	ул. Мира, д. 3
2344	ул. Пирсовая, д. 69	2432	ул. Мира, д. 5
2345	ул. Пограничная, д. 40	2433	ул. Пустошного, д. 23
2346	ул. Привокзальная, д. 13	2434	ул. Пустошного, д. 66
2347	ул. Привокзальная, д. 18	2435	ул. Севстрой, д. 12
2348	ул. Путейцев, д. 2	2436	ул. Севстрой, д. 16

2437	ул. Севстрой, д. 17
2438	ул. Севстрой, д. 1, корп. 1
2439	ул. Севстрой, д. 33
2440	ул. Севстрой, д. 34
2441	ул. Севстрой, д. 34, корп. 1
2442	ул. Севстрой, д. 34, корп. 2
2443	ул. Севстрой, д. 34, корп. 3
2444	ул. Севстрой, д. 34, корп. 4
2445	ул. Севстрой, д. 42
2446	ул. Севстрой, д. 43
2447	ул. Севстрой, д. 46
2448	ул. Севстрой, д. 47
2449	ул. Севстрой, д. 48
2450	ул. Севстрой, д. 49
2451	ул. Севстрой, д. 50
2452	ул. Севстрой, д. 52
2453	ул. Севстрой, д. 53
2454	ул. Севстрой, д. 54
2455	ул. Севстрой, д. 56
2456	ул. Севстрой, д. 57
2457	ул. Севстрой, д. 58
2458	ул. Севстрой, д. 59
2459	ул. Севстрой, д. 6
2460	ул. Севстрой, д. 7, корп. 1
2461	ул. Стивидорская, д. 2
2462	ул. Стивидорская, д. 4
2463	ул. Стивидорская, д. 8
2464	ул. Цигломенская, д. 13
2465	ул. Цигломенская, д. 21
2466	ул. Цигломенская, д. 23
2467	ул. Цигломенская, д. 25
2468	ул. Цигломенская, д. 25, корп. 1
2469	ул. Цигломенская, д. 27
2470	ул. Цигломенская, д. 27, корп. 1
2471	ул. Цигломенская, д. 31
2472	ул. Цигломенская, д. 35
2473	ул. Цигломенская, д. 37
2474	пос. Боры, д. 10
2475	пос. Боры, д. 19
2476	ул. Красина, д. 7
2477	ул. Куйбышева, д. 12
2478	ул. Пустошного, д. 72
2479	ул. Пустошного, д. 74
2480	ул. Пустошного, д. 76
2481	ул. Севстрой, д. 1, корп. 2
2482	ул. Севстрой, д. 44
2483	кв-л Второй рабочий, д. 12, корп. 1
2484	кв-л Второй рабочий, д. 12, корп. 2
2485	кв-л Второй рабочий, д. 13
2486	кв-л Второй рабочий, д. 14
2487	кв-л Второй рабочий, д. 15
2488	кв-л Второй рабочий, д. 44
2489	кв-л Второй рабочий, д. 53
2490	ул. Зеленец, д. 2
2491	ул. Комбинатовская, д. 75
2492	ул. Красина, д. 13, корп. 1

**ГЛАВА МУНИЦИПАЛЬНОГО ОБРАЗОВАНИЯ
«ГОРОД АРХАНГЕЛЬСК»****РАСПОРЯЖЕНИЕ****от 10 августа 2017 г. № 2498р****О продлении срока ликвидации
муниципальных учреждений
городского хозяйства**

В соответствии с решением Архангельского городского Совета депутатов от 31.01.2002 № 11 «О ликвидации муниципальных учреждений городского хозяйства»:

1. Продлить срок ликвидации муниципального учреждения городского хозяйства Октябрьского округа до 15 сентября 2017 года.

2. Опубликовать распоряжение в газете «Архангельск – город воинской славы» и на официальном информационном Интернет-портале муниципального образования «Город Архангельск».

Глава муниципального образования

И.В. Годзинш

**АДМИНИСТРАЦИЯ МУНИЦИПАЛЬНОГО ОБРАЗОВАНИЯ
«ГОРОД АРХАНГЕЛЬСК»****РАСПОРЯЖЕНИЕ****от 14 августа 2017 г. № 2515р****Об изъятии земельного
участка и жилых помещений**

В соответствии с Земельным кодексом Российской Федерации, Жилищным кодексом Российской Федерации, на основании заключения межведомственной комиссии для рассмотрения вопросов о признании помещения жилым помещением, жилого помещения не-

пригодным для проживания и многоквартирного дома аварийным и подлежащим сносу на территории муниципального образования «Город Архангельск» от 09 февраля 2011 года № 14 о признании дома № 5 по пер.Двинскому в г.Архангельске аварийным и подлежащим сносу:

1. Изъять для муниципальных нужд земельный участок площадью 1380 кв.м в кадастровом квартале 29:22:012305, расположенный в Маймаксанском территориальном округе г.Архангельска по пер.Двинскому, д.5, согласно прилагаемой схеме расположения земельного участка, утвержденной распоряжением Министерства имущественных отношений Архангельской области от 21 сентября 2016 года № 1408-р.

2. Изъять для муниципальных нужд жилые помещения, расположенные в Маймаксанском территориальном округе г.Архангельска в доме № 5 по пер.Двинскому:

квартиру № 3 (кадастровый номер 29:22:012305:509) общей площадью 67,5 кв.м, принадлежащую на праве собственности Цветковой Виолетте Андреевне;

квартиру № 8 (кадастровый номер 29:22:012305:508) общей площадью 66,1 кв.м, принадлежащую на праве собственности Парфеньевой Анне Егоровне;

7/19 доли в праве общей долевой собственности на квартиру № 5 (кадастровый номер 29:22:012305:507) общей площадью 70,5 кв.м, принадлежащей Пучкову Андрею Валерьевичу;

7/19 доли в праве общей долевой собственности на квартиру № 5 (кадастровый номер 29:22:012305:507) общей площадью 70,5 кв.м, принадлежащей Веркиной Варваре Дмитриевне;

1/19 доли в праве общей долевой собственности на квартиру № 5 (кадастровый номер 29:22:012305:507) общей площадью 70,5 кв.м, принадлежащей Кузнецову Валерию Владимировичу;

4/19 доли в праве общей долевой собственности на квартиру № 5 (кадастровый номер 29:22:012305:507) общей площадью 70,5 кв.м, принадлежащей Рупосовой Анне Георгиевне;

квартиру № 7 общей площадью 70,4 кв.м, принадлежащую на праве собственности Кошельковой Лилии Максимовне.

3. Опубликовать распоряжение в газете «Архангельск – город воинской славы» и на официальном информационном интернет-портале муниципального образования «Город Архангельск».

4. Контроль за исполнением распоряжения возложить на заместителя Главы муниципального образования «Город Архангельск» по вопросам экономического развития и финансам Шапошникову Д.В.

**Исполняющий обязанности Главы
муниципального образования
«Город Архангельск»****Н.В. Евменов****АДМИНИСТРАЦИЯ МУНИЦИПАЛЬНОГО ОБРАЗОВАНИЯ
«ГОРОД АРХАНГЕЛЬСК»****РАСПОРЯЖЕНИЕ****от 15 августа 2017 г. № 2542р****Об изъятии земельного участка и жилых помещений**

В соответствии с Земельным кодексом Российской Федерации, Жилищным кодексом Российской Федерации, на основании заключения межведомственной комиссии для рассмотрения вопросов о признании помещения жилым помещением, жилого помещения непригодным для проживания и многоквартирного дома аварийным и подлежащим сносу или реконструкции на территории муниципального образования «Город Архангельск» от 25 апреля 2014 года № 99 о признании дома № 2 по ул.Котласской в г.Архангельске аварийным и подлежащим сносу:

1. Изъять для муниципальных нужд земельный участок площадью 443 кв.м (кадастровый номер 29:22:050108:10), расположенный в г.Архангельске по ул.Котласской, д.2.

2. Изъять для муниципальных нужд жилые помещения, расположенные в г.Архангельске в доме № 2 по ул.Котласской:

квартиру № 1 (кадастровый номер 29:22:050108:742) общей площадью 27,9 кв.м, принадлежащую на праве собственности Калашнику Александру Анатольевичу;

1/4 доли в праве общей долевой собственности на квартиру № 2 (кадастровый номер 29:22:050108:738) общей площадью 35,6 кв.м, принадлежащей на праве собственности Ханзиной Светлане Петровне;

1/4 доли в праве общей долевой собственности на квартиру № 2 (кадастровый номер 29:22:050108:738) общей площадью 35,6 кв.м, принадлежащей на праве собственности Ханзину Сергею Александровичу;

1/4 доли в праве общей долевой собственности на квартиру № 2 (кадастровый номер 29:22:050108:738) общей площадью 35,6 кв.м, принадлежащей на праве собственности Ханзиной Кристине Сергеевне;

1/4 доли в праве общей долевой собственности на квартиру № 2 (кадастровый номер 29:22:050108:738) общей площадью 35,6 кв.м, принадлежащей на праве собственности Ханзиной Анастасии Сергеевне;

квартиру № 3 (кадастровый номер 29:22:050108:741) общей площадью 28,0 кв.м, принадлежащую на праве собственности Калиногорскому Сергею Вячеславовичу;

квартиру № 5 (кадастровый номер 29:22:050108:749) общей площадью 27,3 кв.м, принадлежащую на праве собственности Лукину Алексею Александровичу;

1/2 доли в праве общей долевой собственности на квартиру № 7 (кадастровый номер 29:22:050108:743) общей площадью 28,8 кв.м, принадлежащей на праве собственности Хотько (Пириевой) Екатерине Сергеевне;

1/2 доли в праве общей долевой собственности на квартиру № 7 (кадастровый номер 29:22:050108:743) общей площадью 28,8 кв.м, принадлежащей на праве собственности Зуевой Марии Иосифовне;

квартиру № 9 (кадастровый номер 29:22:050108:736) общей площадью 27,7 кв.м, принадлежащую на праве собственности Силуяновой Надежде Сергеевне;

квартиру № 10 (кадастровый номер 29:22:050108:737) общей площадью 38,5 кв.м, принадлежащую на праве собственности Шваяковой Наталье Альбертовне;

квартиру № 11 (кадастровый номер 29:22:050108:734) общей площадью 34,0 кв.м, принадлежащую на праве собственности Кочневой Маргарите Анатольевне;

квартиру № 12 (кадастровый номер 29:22:050108:739) общей площадью 26,6 кв.м, принадлежащую на праве собственности Лебедеву Владимиру Борисовичу;

квартиру № 13 (кадастровый номер 29:22:050108:745) общей площадью 27,8 кв.м, принадлежащую на праве собственности Минину Александру Ивановичу;

квартиру № 14 (кадастровый номер 29:22:050108:746) общей площадью 38,7 кв.м, принадлежащую на праве собственности Мищенко Алексею Георгиевичу;

квартиру № 16 (кадастровый номер 29:22:050108:748) общей площадью 27,7 кв.м, принадлежащую на праве собственности Марченко Екатерине Григорьевне.

3. Опубликовать распоряжение в газете «Архангельск – город воинской славы» и на официальном информационном Интернет-портале муниципального образования «Город Архангельск».

4. Контроль за исполнением распоряжения возложить на заместителя Главы муниципального образования «Город Архангельск» по вопросам экономического развития и финансам Шапошникову Д.В.

**Исполняющий обязанности Главы
муниципального образования
«Город Архангельск»****Н.В. Евменов**

ГЛАВА МУНИЦИПАЛЬНОГО ОБРАЗОВАНИЯ
«ГОРОД АРХАНГЕЛЬСК»

РАСПОРЯЖЕНИЕ

от 17 августа 2017 г. № 2558р

О подготовке документации по планировке территории для размещения линейного объекта «Обеспечение земельных участков инженерной инфраструктурой для строительства многоквартирных жилых домов в VI-VII жилых районах (магистральные сети): II этап – канализационные очистные сооружения по ул.Карпогорской»

В соответствии с Градостроительным кодексом Российской Федерации, с учетом обращения государственного казенного учреждения Архангельской области «Главное управление капитального строительства» от 17.07.2017 № 1656:

1. Принять предложение о подготовке документации по планировке территории для размещения линейного объекта «Обеспечение земельных участков инженерной инфраструктурой для строительства многоквартирных жилых домов в VI-VII жилых районах (магистральные сети): II этап – канализационные очистные сооружения по ул.Карпогорской» за счет средств государственного казенного учреждения Архангельской области «Главное управление капитального строительства».
2. Подготовить документацию по планировке территории (проект планировки и проект межевания) для размещения линейного объекта «Обеспечение земельных участков инженерной инфраструктурой для строительства многоквартирных жилых домов в VI-VII жилых районах (магистральные сети): II этап – канализационные очистные сооружения по ул.Карпогорской».
3. Утвердить прилагаемое техническое задание на подготовку документации по планировке территории для размещения линейного объекта «Обеспечение земельных участков инженерной инфраструктурой для строительства многоквартирных жилых домов в VI-VII жилых районах (магистральные сети): II этап – канализационные очистные сооружения по ул.Карпогорской».
4. Определить, что физические или юридические лица вправе представлять свои предложения о порядке, сроках подготовки и содержании документации по планировке территории для размещения линейного объекта «Обеспечение земельных участков инженерной инфраструктурой для строительства многоквартирных жилых домов в VI-VII жилых районах (магистральные сети): II этап – канализационные очистные сооружения по ул.Карпогорской» в департамент градостроительства Администрации муниципального образования «Город Архангельск» со дня опубликования настоящего распоряжения до момента назначения публичных слушаний.
5. Опубликовать распоряжение в газете «Архангельск – город воинской славы» и на официальном информационном Интернет-портале муниципального образования «Город Архангельск».
6. Контроль за исполнением распоряжения возложить на заместителя Главы муниципального образования «Город Архангельск» по вопросам экономического развития и финансам Шапошникову Д.В.

Глава муниципального образования

И.В. Годзинш

УТВЕРЖДЕНО
распоряжением Главы
муниципального образования
«Город Архангельск»
от 17.08.2017 № 2558р

ТЕХНИЧЕСКОЕ ЗАДАНИЕ
на подготовку документации по планировке территории для размещения линейного объекта «Обеспечение земельных участков инженерной инфраструктурой для строительства многоквартирных жилых домов в VI-VII жилых районах (магистральные сети): II этап – канализационные очистные сооружения по ул.Карпогорской»

1. Наименование (вид) градостроительной документации
Документация по планировке территории (проект планировки и проект межевания) для размещения линейного объекта «Обеспечение земельных участков инженерной инфраструктурой для строительства многоквартирных жилых домов в VI-VII жилых районах (магистральные сети): II этап – канализационные очистные сооружения по ул.Карпогорской» (далее – документация по планировке территории).
2. Организация – заказчик
Подготовку документации по планировке территории осуществляет государственное казенное учреждение Архангельской области «Главное управление капитального строительства» (зарегистрированное Инспекцией Федеральной налоговой службы по г.Архангельску 15 декабря 2004 года за основным государственным регистрационным номером 1042900047850, ИНН 2901131041).
3. Проектная организация
Определяется организацией – заказчиком.
4. Назначение документации
В целях обеспечения устойчивого развития территорий, выделения элементов планировочной структуры, установления границ земельных участков, предназначенных для строительства и размещения линейных объектов.
5. Нормативно-правовая база для подготовки документации
Градостроительный кодекс РФ, Земельный кодекс РФ, «СП 42.13330.2016. Свод правил. Градостроительство. Планировка и застройка городских и сельских поселений. Актуализированная редакция СНиП 2.07.01-89*», «СНиП 11-04-2003. Инструкция о порядке разработки, согласования, экспертизы и утверждения градостроительной документации», Генеральный план муниципального образования «Город Архангельск», Правила землепользования и застройки муниципального образования «Город Архангельск», иные законы и нормативные правовые акты Российской Федерации, Архангельской области, муниципального образования «Город Архангельск», с учетом положений нормативных правовых актов, определяющих основные направления социально-экономического и градостроительного развития муниципального образования «Город Архангельск», охраны окружающей среды и рационального использования природных ресурсов.
6. Требования к подготовке документации по планировке территории
Документацию по планировке территории подготовить в соответствии с техническими регламентами, нормами отвода земельных участков для конкретных видов деятельности, установленными в соответствии с федеральными законами.
При подготовке документации по планировке территории учесть основные положения проекта планировки «Майская горка» муниципального образования «Город Архангельск», утвержденного распоряжением мэра города Архангельска от 20.02.2015 № 425р.
7. Объект проектирования, его основные характеристики
Линейный объект «Обеспечение земельных участков инженерной инфраструктурой для строительства многоквартирных жилых домов в VI-VII жилых районах (магистральные сети): II этап – канализационные очистные сооружения по ул.Карпогорской».

Размещение объекта в соответствии со схемой, указанной в приложении к техническому заданию.

8. Информация о разрешенном использовании земельного участка
Разрешенное использование: для размещения линейного объекта.
В соответствии с частью 4 статьи 36 Градостроительного кодекса Российской Федерации действие градостроительного регламента на земельные участки, предназначенные для размещения линейных объектов, не распространяется.
9. Требования к составу и содержанию работ
Проект планировки территории состоит из основной части, которая подлежит утверждению, и материалов по ее обоснованию.
Основная часть проекта планировки территории включает в себя:
а) чертеж или чертежи планировки территории, на которых отображаются: красные линии; линии, обозначающие дороги, улицы, проезды, линии связи, объекты инженерной и транспортной инфраструктур, проходы к водным объектам общего пользования и их береговым полосам; границы зон планируемого размещения линейного объекта, объектов капитального строительства; границы зон планируемого размещения объектов федерального значения, объектов регионального значения, объектов местного значения;
б) положения о размещении линейного объекта, а также о характеристиках полосы отвода линейного объекта.
Материалы по обоснованию проекта планировки территории включают в себя материалы в графической форме и пояснительную записку.
Материалы по обоснованию проекта планировки территории в графической форме содержат:
схему размещения линейного объекта в планировочной структуре территории;
схему использования территории в период подготовки проекта планировки территории;
схему организации улично-дорожной сети, которая может включать схему размещения парковок (парковочных мест), и схему движения транспорта на соответствующей территории;
схему границ территорий объектов культурного наследия;
схему границ зон с особыми условиями использования территорий;
схему вертикальной планировки и инженерной подготовки территории;
иные материалы в графической форме для обоснования положений о планировке территории.
Пояснительная записка содержит описание и обоснование положений, касающихся: определения параметров планируемого строительства линейного объекта, систем социального, транспортного обслуживания и инженерно-технического обеспечения, необходимых для размещения линейного объекта;
защиты территорий от чрезвычайных ситуаций природного и техногенного характера, проведения мероприятий по гражданской обороне и обеспечению пожарной безопасности; иных вопросов планировки территории.
Проект межевания территории включает в себя чертежи межевания территории, на которых отображаются:
красные линии, утвержденные в составе проекта планировки территории;
линии отступа от красных линий в целях определения места допустимого размещения зданий, строений, сооружений;
границы образуемых и изменяемых земельных участков на кадастровом плане территории, условные номера образуемых земельных участков;
границы территорий объектов культурного наследия;
границы зон с особыми условиями использования территорий;
границы зон действия публичных сервитутов.
Проект межевания включает в себя чертежи межевания территории, на которых отображаются границы существующих и (или) подлежащих образованию земельных участков, в том числе предполагаемых к изъятию для государственных или муниципальных нужд, для размещения таких объектов.
В проекте межевания территории должны быть указаны:
площадь образуемых и изменяемых земельных участков и их частей;
образуемые земельные участки, которые после образования будут относиться к территориям общего пользования или имуществу общего пользования;
вид разрешенного использования образуемых земельных участков в соответствии с проектом планировки территории.
10. Требования к результатам работы
Решения документации по планировке территории должны быть обусловлены её положением в составе города, социальным содержанием, перспективами развития города.
Проектные решения определяются с учетом удобства транспортной доступности и организации проездов, обеспечивающих безопасность движения.
Принимаемые решения в ходе разработки документации по планировке территории должны быть обоснованными.
Основные материалы документации по планировке территории должны соответствовать строительным нормам и правилам, нормативным документам в сфере градостроительства.
При использовании карт и топографических планов, не предназначенных для открытого использования, имеющих гриф секретности, следует руководствоваться требованиями законодательства Российской Федерации о государственной тайне в объеме и порядке, которые установлены Правительством Российской Федерации.
Подготовка документации по планировке территории осуществляется в соответствии с системой координат, используемой для ведения государственного кадастра недвижимости.
Основные материалы документации по планировке территории в электронном виде должны быть совместимы с геоинформационной системой ГИС «ИнГео».
Текстовые материалы документации по планировке территории должны быть выполнены в формате Word, табличные – Excel. Графические материалы документации по планировке территории выполняются в масштабе 1:25000 – 1:10000 – 1:5000 – 1:2000 – 1:1000.
Документация по планировке территории на бумажной основе и в электронном виде передается в департамент градостроительства Администрации муниципального образования «Город Архангельск».
11. Порядок проведения согласования документации по планировке территории
Документация по планировке территории после подготовки должна быть согласована разработчиком в следующем порядке с:
департаментом градостроительства Администрации муниципального образования «Город Архангельск»;
департаментом транспорта, строительства и городской инфраструктуры Администрации муниципального образования «Город Архангельск»;
администрацией территориального округа Майская горка муниципального образования «Город Архангельск»;
МУП «Архкомхоз»;
МУП «Водоканал»;
ИП Роздуховым Максимом Евгеньевичем;
Производственным отделением «Архангельские электрические сети» филиала ПАО «МРСК Северо-Запада» «Архэнерго»;
ПАО «ТГК-2»;
Архангельским филиалом ПАО «Ростелеком»;
правообладателями земельных участков и объектов капитального строительства.

ПРИЛОЖЕНИЕ

к техническому заданию на подготовку документации по планировке территории для размещения линейного объекта «Обеспечение земельных участков инженерной инфраструктурой для строительства многоквартирных жилых домов в VI-VII жилых районах (магистральные сети): II этап – канализационные очистные сооружения по ул.Карпогорской»

СХЕМА
проектируемой территорииГЛАВА МУНИЦИПАЛЬНОГО ОБРАЗОВАНИЯ
«ГОРОД АРХАНГЕЛЬСК»

РАСПОРЯЖЕНИЕ

от 17 августа 2017 г. № 2561р

О проведении публичных слушаний по обсуждению проекта внесения изменений в документацию по планировке застроенной территории в границах пр.Ломоносова, ул.Володарского, пр.Новгородского и ул.Серафимовича в Ломоносовском территориальном округе г.Архангельска

В соответствии с Градостроительным кодексом РФ, Федеральным законом от 06.10.2003 № 131-ФЗ «Об общих принципах организации местного самоуправления в Российской Федерации», Уставом муниципального образования «Город Архангельск» и Положением о публичных слушаниях на территории муниципального образования «Город Архангельск», утвержденным решением Архангельского городского Совета депутатов от 01.09.2005 № 36:

1. Комиссии по подготовке проекта Правил землепользования и застройки муниципального образования «Город Архангельск» подготовить и провести публичные слушания по обсуждению проекта внесения изменений в документацию по планировке застроенной территории в границах пр.Ломоносова, ул.Володарского, пр.Новгородского и ул.Серафимовича в Ломоносовском территориальном округе г.Архангельска с проектом межевания территории в его составе.
2. Опубликовать распоряжение в газете «Архангельск – город воинской славы» и на официальном информационном Интернет-портале муниципального образования «Город Архангельск».
3. Контроль за исполнением распоряжения возложить на заместителя Главы муниципального образования «Город Архангельск» по вопросам экономического развития и финансам Шапошникова Д.В.

Глава муниципального образования

И.В. Годзин

ГЛАВА МУНИЦИПАЛЬНОГО ОБРАЗОВАНИЯ
«ГОРОД АРХАНГЕЛЬСК»

РАСПОРЯЖЕНИЕ

от 10 августа 2017 г. № 2494р

Об отказе в предоставлении разрешения на отклонения от предельных параметров разрешенного строительства многоэтажного многоквартирного жилого дома на земельных участках, расположенных в Октябрьском территориальном округе г.Архангельска по ул.Гагарина

В соответствии с Градостроительным кодексом Российской Федерации от 29.12.2004 № 190-ФЗ:

Отказать в предоставлении разрешения на отклонения от предельных параметров разрешенного строительства многоэтажного многоквартирного жилого дома на земельных участках:
с кадастровым номером 29:22:040714:427 площадью 1866 кв.м;
с кадастровым номером 29:22:040714:10 площадью 24 кв.м, расположенных в Октябрьском территориальном округе г.Архангельска по ул.Гагарина:
уменьшение отступа здания от границы земельного участка с кадастровым номером 29:22:040714:427 со стороны ул.Гагарина до 1 метра;
уменьшение отступа здания от границы земельного участка с кадастровым номером 29:22:040714:427 со стороны проспекта Троицкий до 1 метра;
размещение площадок общего пользования различного назначения за границами земельных участков (игровая и спортивная площадки, площадка для отдыха) на территории квартала.

Глава муниципального образования

И.В. Годзин

ЗАКЛЮЧЕНИЕ

комиссии по подготовке проекта Правил землепользования и застройки муниципального образования «Город Архангельск» о результатах публичных слушаний по вопросу о предоставлении разрешения на отклонения от предельных параметров разрешенного строительства многоэтажного жилого дома на земельном участке, расположенном в Ломоносовском территориальном округе г.Архангельска по ул.Серафимовича

По результатам публичных слушаний, состоявшихся 04 августа 2017г., комиссия по подготовке проекта Правил землепользования и застройки муниципального образования «Город Архангельск» приняла решение о возможности предоставления разрешения на отклонения от предельных параметров разрешенного строительства многоэтажного жилого дома на земельном участке площадью 864 кв.м. с кадастровым номером 29:22:050502:138, расположенном в Ломоносовском территориальном округе г.Архангельска по ул.Серафимовича:

уменьшение количества машино-мест для хранения индивидуального транспорта до 0;
размещение 8 машино-мест для хранения индивидуального транспорта за границами земельного участка (8 машино-мест с северной стороны от границы земельного участка с кадастровым номером 29:22:050502:138);
размещение площадок общего пользования различного назначения за границами земельного участка (площадка для игр детей дошкольного и младшего школьного возраста, спортивная площадка, площадка для отдыха взрослого населения) с северо-восточной стороны от границы земельного участка с кадастровым номером 29:22:050502:138.

Заместитель председателя комиссии по подготовке проекта Правил землепользования и застройки МО «Город Архангельск»

М.В. Елагин

ЗАКЛЮЧЕНИЕ

комиссии по подготовке проекта Правил землепользования и застройки муниципального образования «Город Архангельск» о результатах публичных слушаний по вопросу о предоставлении разрешения на отклонение от предельных параметров реконструкции объекта капитального строительства на земельном участке, расположенном в территориальном округе Майская горка г.Архангельска по ул.Овощной

По результатам публичных слушаний, состоявшихся 04 августа 2017г., комиссия по подготовке проекта Правил землепользования и застройки муниципального образования «Город Архангельск» приняла решение о возможности предоставления разрешения на отклонения от предельных параметров реконструкции индивидуального жилого дома на земельном участке площадью 890 кв.м. с кадастровым номером 29:22:060412:66, расположенном в территориальном округе Майская горка г.Архангельска по ул.Овощной:
увеличение максимального процента застройки в границах земельного участка до 25.

Заместитель председателя комиссии по подготовке проекта Правил землепользования и застройки МО «Город Архангельск»

М.В. Елагин

ЗАКЛЮЧЕНИЕ

комиссии по подготовке проекта Правил землепользования и застройки муниципального образования «Город Архангельск» о результатах публичных слушаний по вопросу о предоставлении разрешения на условно разрешенный вид использования земельного участка, расположенного в Соломбальском территориальном округе г.Архангельска по ул.Терехина

По результатам публичных слушаний, состоявшихся 04 августа 2017 года, комиссия по подготовке проекта Правил землепользования и застройки муниципального образования «Город Архангельск» приняла решение о невозможности предоставления разрешения на условно разрешенный вид использования земельного участка площадью 514 кв.м с кадастровым номером 29:22:022538:9, расположенного в Соломбальском территориальном округе г.Архангельска по ул.Терехина, «для размещения индивидуальных жилых домов».

Заместитель председателя комиссии по подготовке проекта Правил землепользования и застройки МО «Город Архангельск»

М.В. Елагин

ЗАКЛЮЧЕНИЕ

комиссии по подготовке проекта Правил землепользования и застройки муниципального образования «Город Архангельск» о результатах публичных слушаний по вопросу о предоставлении разрешения на отклонения от предельных параметров разрешенного строительства объекта капитального строительства на земельном участке, расположенном в территориальном округе Майская горка г.Архангельска на пересечении проспекта Московского и ул.Прокопия Галушина

По результатам публичных слушаний, состоявшихся 04 августа 2017г., комиссия по подготовке проекта Правил землепользования и застройки муниципального образования «Город Архангельск» приняла решение о возможности предоставления разрешения на отклонения от предельных параметров разрешенного строительства объекта капитального строительства на земельном участке площадью 11989 кв.м. с кадастровым номером 29:22:060410:32, расположенном в территориальном округе Майская горка г.Архангельска на пересечении проспекта Московского и ул.Прокопия Галушина:

уменьшение отступа здания с юго-восточной стороны от границ земельного участка до 0 метров;
увеличение количества этажей надземной части здания до 14;
размещение 115 машино-мест для хранения индивидуального транспорта за границами земельного участка (65 машино-мест вдоль проезда по ул. Прокопия Галушина, 10 машино-мест с юго-восточной стороны от границ земельного участка, 40 машино-мест вдоль проезда по проспекту Московскому);
размещение площадок общего пользования различного назначения за границами земельного участка (спортивная площадка, хозяйственная площадка для сушки белья с юго-восточной стороны от границ земельного участка);
размещение проездов, тротуаров за границами земельного участка с кадастровым номером 29:22:060410:32.

Заместитель председателя комиссии по подготовке проекта Правил землепользования и застройки МО «Город Архангельск»

М.В. Елагин

ЗАКЛЮЧЕНИЕ

комиссии по подготовке проекта Правил землепользования и застройки муниципального образования «Город Архангельск» о результатах публичных слушаний по вопросу о предоставлении разрешения на отклонения от предельных параметров разрешенного строительства объекта розничной торговли на земельном участке, расположенном в Октябрьском территориальном округе г.Архангельска по ул.Нагорной

По результатам публичных слушаний, состоявшихся 04 августа 2017 года, комиссия по подготовке проекта Правил землепользования и застройки муниципального образования «Город Архангельск» приняла решение о невозможности предоставления разрешения на отклонения от предельных параметров разрешенного строительства объекта розничной торговли на земельном участке площадью 898 кв.м с кадастровым номером 29:22:040610:798, расположенном в Октябрьском территориальном округе г.Архангельска по ул.Нагорной:

уменьшение отступа здания от границ земельного участка с восточной и западной сторон до 0 метров;

увеличение процента застройки в пределах границ предоставленного земельного участка до 70;
размещение 20 машино-мест для хранения индивидуального транспорта, элементов благоустройства за пределами границ земельного участка вдоль ул.Нагорная;
уменьшение количества машино-мест для хранения индивидуального транспорта до 20.

**Заместитель председателя комиссии
по подготовке проекта
Правил землепользования и застройки
МО «Город Архангельск»**

М.В. Елагин

ЗАКЛЮЧЕНИЕ

**комиссии по подготовке проекта Правил землепользования
и застройки муниципального образования «Город Архангельск»
о результатах публичных слушаний по вопросу о предоставлении
разрешения на отклонения от предельных параметров реконструкции
объекта капитального строительства на земельном участке,
расположенном в Ломоносовском территориальном округе
г.Архангельска по пр.Чумбарова-Лучинского**

По результатам публичных слушаний, состоявшихся 04 августа 2017 года, комиссия по подготовке проекта Правил землепользования и застройки муниципального образования «Город Архангельск» приняла решение:

о возможности предоставления разрешения на отклонение от предельных параметров реконструкции объекта капитального строительства на земельном участке площадью 656 кв.м с кадастровым номером 29:22:050513:68, расположенном в Ломоносовском территориальном округе г.Архангельска по пр.Чумбарова-Лучинского, 11, корп.1:

уменьшение отступа здания от границы земельного участка с северо-восточной стороны до 0,6 метра;

о невозможности предоставления разрешения на отклонение от предельных параметров реконструкции объекта капитального строительства на земельном участке площадью 656 кв.м с кадастровым номером 29:22:050513:68, расположенном в Ломоносовском территориальном округе г.Архангельска по пр.Чумбарова-Лучинского, 11, корп.1:

размещений 10 машино-мест для хранения индивидуального транспорта за пределами границ земельного участка вдоль ул.Серафимовича.

**Заместитель председателя комиссии
по подготовке проекта
Правил землепользования и застройки
МО «Город Архангельск»**

М.В. Елагин

ЗАКЛЮЧЕНИЕ

**комиссии по подготовке проекта Правил землепользования
и застройки муниципального образования «Город Архангельск»
о результатах публичных слушаний по вопросу о предоставлении
разрешения на отклонения от предельных параметров разрешенного
строительства торгово-административного здания
на земельном участке, расположенном в Октябрьском
территориальном округе г. Архангельска по пр. Ломоносова**

По результатам публичных слушаний, состоявшихся 04 августа 2017 года, комиссия по подготовке проекта Правил землепользования и застройки муниципального образования «Город Архангельск» приняла решение:

о возможности предоставления разрешения на отклонение от предельных параметров разрешенного строительства торгово-административного здания на земельном участке площадью 337 кв.м с кадастровым номером 29:22:040718:972, расположенном в Октябрьском территориальном округе г. Архангельска по пр.Ломоносова:

уменьшение минимальной площади земельного участка, необходимой для размещения объекта, до 337 кв.м;

о невозможности предоставления разрешения на отклонения от предельных параметров разрешенного строительства торгово-административного здания на земельном участке площадью 337 кв.м с кадастровым номером 29:22:040718:972, расположенном в Октябрьском территориальном округе г. Архангельска по пр.Ломоносова:

уменьшение отступа здания от границ земельного участка с северо-западной, северо-восточной, юго-восточной сторон до 0 метров;

увеличение процента застройки в пределах границ земельного участка до 80;

уменьшение минимального количества машино-мест для хранения индивидуального транспорта до 0.

**Заместитель председателя
комиссии по подготовке проекта
Правил землепользования и застройки
МО «Город Архангельск»**

М.В. Елагин

ГЛАВА МУНИЦИПАЛЬНОГО ОБРАЗОВАНИЯ «ГОРОД АРХАНГЕЛЬСК»

РАСПОРЯЖЕНИЕ

от 14 августа 2017 г. № 2521р

**О предоставлении разрешения на отклонения от предельных параметров
разрешенного строительства многоэтажного жилого дома на земельном участке,
расположенном в Ломоносовском территориальном округе
г.Архангельска по ул.Серафимовича**

В соответствии с Градостроительным кодексом Российской Федерации от 29.12.2004 № 190-ФЗ:

Предоставить разрешение на отклонения от предельных параметров разрешенного строительства многоэтажного жилого дома на земельном участке площадью 864 кв.м с кадастровым номером 29:22:050502:138, расположенном в Ломоносовском территориальном округе г.Архангельска по ул.Серафимовича:

уменьшение количества машино-мест для хранения индивидуального транспорта до 0;

размещение 8 машино-мест для хранения индивидуального транспорта за границами земельного участка (8 машино-мест с северной стороны от границы земельного участка с кадастровым номером 29:22:050502:138);

размещение площадок общего пользования различного назначения за границами земельного участка (площадка для игр детей дошкольного и младшего школьного возраста, спортивная площадка, площадка для отдыха взрослого населения) с северо-восточной стороны от границы земельного участка с кадастровым номером 29:22:050502:138.

**Исполняющий обязанности Главы
муниципального образования
«Город Архангельск»**

Н.В. Евменов

ГЛАВА МУНИЦИПАЛЬНОГО ОБРАЗОВАНИЯ «ГОРОД АРХАНГЕЛЬСК»

РАСПОРЯЖЕНИЕ

от 14 августа 2017 г. № 2518р

**О предоставлении разрешения на отклонение от предельных параметров
реконструкции объекта капитального строительства на земельном участке,
расположенном в территориальном округе Майская горка
г.Архангельска по ул.Овощной**

В соответствии с Градостроительным кодексом Российской Федерации от 29.12.2004 № 190-ФЗ:

Предоставить разрешение на отклонения от предельных параметров реконструкции индивидуального жилого дома на земельном участке площадью 890 кв.м с кадастровым номером 29:22:060412:66, расположенном в территориальном округе Майская горка г.Архангельска по ул.Овощной:

увеличение максимального процента застройки в границах земельного участка до 25.

**Исполняющий обязанности Главы
муниципального образования
«Город Архангельск»**

Н.В. Евменов

ГЛАВА МУНИЦИПАЛЬНОГО ОБРАЗОВАНИЯ «ГОРОД АРХАНГЕЛЬСК»

РАСПОРЯЖЕНИЕ

от 14 августа 2017 г. № 2520р

**Об отказе в предоставлении разрешения на условно разрешенный вид
использования земельного участка, расположенного в Соломбальском
территориальном округе г.Архангельска по ул.Терехина**

В соответствии с Градостроительным кодексом Российской Федерации от 29.12.2004 г. № 190-ФЗ:

Отказать в предоставлении разрешения на условно разрешенный вид использования земельного участка площадью 514 кв.м с кадастровым номером 29:22:022538:9, расположенного в Соломбальском территориальном округе г.Архангельска по ул.Терехина, «для размещения индивидуальных жилых домов».

**Исполняющий обязанности Главы
муниципального образования
«Город Архангельск»**

Н.В. Евменов

ГЛАВА МУНИЦИПАЛЬНОГО ОБРАЗОВАНИЯ «ГОРОД АРХАНГЕЛЬСК»

РАСПОРЯЖЕНИЕ

от 14 августа 2017г. № 2522р

**Об отказе в предоставлении разрешения на отклонения
от предельных параметров разрешенного строительства объекта розничной
торговли на земельном участке, расположенном в Октябрьском
территориальном округе г.Архангельска по ул.Нагорной**

В соответствии с Градостроительным кодексом Российской Федерации от 29.12.2004 № 190-ФЗ:

Отказать в предоставлении разрешения на отклонения от предельных параметров разрешенного строительства объекта розничной торговли на земельном участке площадью 898 кв.м с кадастровым номером 29:22:040610:798, расположенном в Октябрьском территориальном округе г.Архангельска по ул.Нагорной:

уменьшение отступа здания от границ земельного участка с восточной и западной сторон до 0 метров;

увеличение процента застройки в пределах границ предоставленного земельного участка до 70;

размещение 20 машино-мест для хранения индивидуального транспорта, элементов благоустройства за пределами границ земельного участка вдоль ул.Нагорная;

уменьшение количества машино-мест для хранения индивидуального транспорта до 20.

**Исполняющий обязанности Главы
муниципального образования
«Город Архангельск»**

Н.В. Евменов

ГЛАВА МУНИЦИПАЛЬНОГО ОБРАЗОВАНИЯ «ГОРОД АРХАНГЕЛЬСК»

РАСПОРЯЖЕНИЕ

от 14 августа 2017г. № 2519р

**О предоставлении разрешения на отклонение от предельных параметров
реконструкции объекта капитального строительства на земельном участке,
расположенном в Ломоносовском территориальном округе г.Архангельска по
пр.Чумбарова-Лучинского**

В соответствии с Градостроительным кодексом Российской Федерации от 29.12.2004 № 190-ФЗ:

Предоставить разрешение на отклонение от предельных параметров реконструкции объекта капитального строительства на земельном участке площадью 656 кв.м с кадастровым номером 29:22:050513:68, расположенном в Ломоносовском территориальном округе г.Архангельска по пр.Чумбарова-Лучинского, 11, корп.1:

уменьшение отступа здания от границы земельного участка с северо-восточной стороны до 0,6 метра.

Отказать в предоставлении разрешения на отклонение от предельных параметров реконструкции объекта капитального строительства на земельном участке площадью 656 кв.м с кадастровым номером 29:22:050513:68, расположенном в Ломоносовском территориальном округе г.Архангельска по пр.Чумбарова-Лучинского, 11, корп.1:

размещений 10 машино-мест для хранения индивидуального транспорта за пределами границ земельного участка вдоль ул.Серафимовича.

**Исполняющий обязанности Главы
муниципального образования
«Город Архангельск»**

Н.В. Евменов

**ГЛАВА МУНИЦИПАЛЬНОГО ОБРАЗОВАНИЯ
«ГОРОД АРХАНГЕЛЬСК»****РАСПОРЯЖЕНИЕ**

от 15 августа 2017 г. № 2538р

О предоставлении разрешения на отклонения от предельных параметров разрешенного строительства торгово-административного здания на земельном участке, расположенном в Октябрьском территориальном округе г. Архангельска по проспекту Ломоносова

В соответствии с Градостроительным кодексом Российской Федерации от 29.12.2004 г. № 190-ФЗ:

Предоставить разрешение на отклонение от предельных параметров разрешенного строительства торгово-административного здания на земельном участке площадью 337 кв.м с кадастровым номером 29:22:040718:972, расположенном в Октябрьском территориальном округе г. Архангельска по проспекту Ломоносова:

уменьшение минимальной площади земельного участка, необходимой для размещения объекта, до 337 кв.м.

Отказаться в предоставлении разрешения на отклонение от предельных параметров разрешенного строительства торгово-административного здания на земельном участке площадью 337 кв.м с кадастровым номером 29:22:040718:972, расположенном в Октябрьском территориальном округе г. Архангельска по проспекту Ломоносова:

уменьшение отступа здания от границ земельного участка с северо-западной, северо-восточной, юго-восточной сторон до 0 метров;

увеличение процента застройки в пределах границ земельного участка до 80;

уменьшение минимального количества машино-мест для хранения индивидуального транспорта до 0.

**Исполняющий обязанности Главы
муниципального образования
«Город Архангельск»**

Н.В. Евменов**ГЛАВА МУНИЦИПАЛЬНОГО ОБРАЗОВАНИЯ
«ГОРОД АРХАНГЕЛЬСК»****РАСПОРЯЖЕНИЕ**

от 15 августа 2017 г. № 2532р

О предоставлении разрешения на отклонения от предельных параметров разрешенного строительства объекта капитального строительства на земельном участке, расположенном в территориальном округе Майская горка г. Архангельска, на пересечении проспекта Московского и ул. Прокопия Галушина

В соответствии с Градостроительным кодексом Российской Федерации от 29.12.2004 № 190-ФЗ:

Предоставить разрешение на отклонения от предельных параметров разрешенного строительства объекта капитального строительства на земельном участке площадью 11989 кв.м. с кадастровым номером 29:22:060410:32, расположенном в территориальном округе Майская горка г. Архангельска, на пересечении проспекта Московского и ул. Прокопия Галушина:

уменьшение отступа здания с юго-восточной стороны от границ земельного участка до 0 метров;

увеличение количества этажей надземной части здания до 14;

размещение 115 машино-мест для хранения индивидуального транспорта за границами земельного участка (65 машино-мест вдоль проезда по ул. Прокопия Галушина, 10 машино-мест с юго-восточной стороны от границ земельного участка, 40 машино-мест вдоль проезда по проспекту Московскому);

размещение площадок общего пользования различного назначения за границами земельного участка (спортивная площадка, хозяйственная площадка для сушки белья с юго-восточной стороны от границ земельного участка);

размещение проездов, тротуаров за границами земельного участка с кадастровым номером 29:22:060410:32.

**Исполняющий обязанности Главы
муниципального образования
«Город Архангельск»**

Н.В. Евменов**ИНФОРМАЦИОННОЕ СООБЩЕНИЕ**

Администрация муниципального образования «Город Архангельск» извещает о проведении публичных слушаний по вопросу о предоставлении разрешения на условно разрешенный вид использования земельных участков:

площадью 22789 кв.м с кадастровым номером 29:16:201001:255,

площадью 1621 кв.м с кадастровым номером 29:16:201001:31,

расположенных в Цигломенском территориальном округе г. Архангельска, «для размещения индивидуальных жилых домов».

Публичные слушания проводятся на основании заявления Узунова Петра Григорьевича и распоряжения Главы муниципального образования «Город Архангельск» от 02 августа 2017 года № 2427р « О проведении публичных слушаний по вопросу о предоставлении разрешения на условно разрешенный вид использования земельных участков с кадастровыми номерами 29:16:201001:255, 29:16:201001:31, расположенных в Цигломенском территориальном округе г. Архангельска».

Публичные слушания состоятся 05 сентября 2017 года в 14 часов 00 минут по адресу: г. Архангельск, пл. В.И. Ленина, 5, каб. 516.

Предложения и замечания по вышеуказанному вопросу можно направлять в департамент градостроительства Администрации муниципального образования «Город Архангельск» по адресу: г. Архангельск, пл. В.И. Ленина, 5, каб. 516 до 04 сентября 2017 года.

**Заместитель председателя комиссии
по подготовке проекта
Правил землепользования и застройки
МО «Город Архангельск»**

М.В.Елагин**ИНФОРМАЦИОННОЕ СООБЩЕНИЕ**

Администрация муниципального образования «Город Архангельск» извещает о проведении публичных слушаний по вопросу о предоставлении разрешения на условно разрешенный вид использования земельного участка площадью 232534 кв.м с кадастровым номером 29:16:201001:242, расположенного в Цигломенском территориальном округе г. Архангельска, «для размещения индивидуальных жилых домов».

Публичные слушания проводятся на основании заявления Дейнеко Александра Александровича, Кузнецовой Екатерины Олеговны и распоряжения Главы муниципального об-

разования «Город Архангельск» от 02 августа 2017 года № 2424р «О проведении публичных слушаний по вопросу о предоставлении разрешения на условно разрешенный вид использования земельного участка с кадастровым номером 29:16:201001:242, расположенного в Цигломенском территориальном округе г. Архангельска».

Публичные слушания состоятся 05 сентября 2017 года в 14 часов 05 минут по адресу: г. Архангельск, пл. В.И. Ленина, 5, каб. 516.

Предложения и замечания по вышеуказанному вопросу можно направлять в департамент градостроительства Администрации муниципального образования «Город Архангельск» по адресу: г. Архангельск, пл. В.И. Ленина, 5, каб. 516 до 04 сентября 2017 года.

**Заместитель председателя комиссии
по подготовке проекта
Правил землепользования и застройки
МО «Город Архангельск»**

М.В.Елагин**ИНФОРМАЦИОННОЕ СООБЩЕНИЕ**

Администрация муниципального образования «Город Архангельск» извещает о проведении публичных слушаний по вопросу о предоставлении разрешения на условно разрешенный вид использования земельных участков:

площадью 25682 кв.м с кадастровым номером 29:16:201001:245,

площадью 23000 кв.м с кадастровым номером 29:16:201001:244,

расположенных в Цигломенском территориальном округе г. Архангельска, «для размещения индивидуальных жилых домов».

Публичные слушания проводятся на основании заявления Мироновой Марии Геннадьевны и распоряжения Главы муниципального образования «Город Архангельск» от 01 августа 2017 года № 2415р «О проведении публичных слушаний по вопросу о предоставлении разрешения на условно разрешенный вид использования земельных участков с кадастровыми номерами 29:16:201001:245, 29:16:201001:244, расположенных в Цигломенском территориальном округе г. Архангельска».

Публичные слушания состоятся 05 сентября 2017 года в 14 часов 10 минут по адресу: г. Архангельск, пл. В.И. Ленина, 5, каб. 516.

Предложения и замечания по вышеуказанному вопросу можно направлять в департамент градостроительства Администрации муниципального образования «Город Архангельск» по адресу: г. Архангельск, пл. В.И. Ленина, 5, каб. 516 до 04 сентября 2017 года.

**Заместитель председателя комиссии
по подготовке проекта
Правил землепользования и застройки
МО «Город Архангельск»**

М.В. Елагин**ИНФОРМАЦИОННОЕ СООБЩЕНИЕ**

Администрация муниципального образования «Город Архангельск» извещает о проведении публичных слушаний по вопросу о предоставлении разрешения на условно разрешенный вид использования земельного участка площадью 21791 кв.м с кадастровым номером 29:16:201001:233, расположенного в Цигломенском территориальном округе г. Архангельска, «для размещения индивидуальных жилых домов».

Публичные слушания проводятся на основании заявления Береснева Владислава Александровича и распоряжения Главы муниципального образования «Город Архангельск» от 01 августа 2017 года № 2416р «О проведении публичных слушаний по вопросу о предоставлении разрешения на условно разрешенный вид использования земельного участка с кадастровым номером 29:16:201001:233, расположенного в Цигломенском территориальном округе г. Архангельска».

Публичные слушания состоятся 05 сентября 2017 года в 14 часов 15 минут по адресу: г. Архангельск, пл. В.И. Ленина, 5, каб. 516.

Предложения и замечания по вышеуказанному вопросу можно направлять в департамент градостроительства Администрации муниципального образования «Город Архангельск» по адресу: г. Архангельск, пл. В.И. Ленина, 5, каб. 516 до 04 сентября 2017 года.

**Заместитель председателя комиссии
по подготовке проекта
Правил землепользования и застройки
МО «Город Архангельск»**

М.В. Елагин**ИНФОРМАЦИОННОЕ СООБЩЕНИЕ**

Администрация муниципального образования «Город Архангельск» извещает о проведении публичных слушаний по вопросу о предоставлении разрешения на условно разрешенный вид использования земельных участков:

площадью 71438 кв.м с кадастровым номером 29:16:201001:243,

площадью 2371 кв.м с кадастровым номером 29:16:201001:246,

расположенных в Цигломенском территориальном округе г. Архангельска, «для размещения индивидуальных жилых домов».

Публичные слушания проводятся на основании заявления Кузнецовой Екатерины Олеговны и распоряжения Главы муниципального образования «Город Архангельск» от 02 августа 2017 года № 2426р «О проведении публичных слушаний по вопросу о предоставлении разрешения на условно разрешенный вид использования земельных участков с кадастровыми номерами 29:16:201001:243, 29:16:201001:246, расположенных в Цигломенском территориальном округе г. Архангельска».

Публичные слушания состоятся 05 сентября 2017 года в 14 часов 20 минут по адресу: г. Архангельск, пл. В.И. Ленина, 5, каб. 516.

Предложения и замечания по вышеуказанному вопросу можно направлять в департамент градостроительства Администрации муниципального образования «Город Архангельск» по адресу: г. Архангельск, пл. В.И. Ленина, 5, каб. 516 до 04 сентября 2017 года.

**Заместитель председателя комиссии
по подготовке проекта
Правил землепользования и застройки
МО «Город Архангельск»**

М.В. Елагин**ИНФОРМАЦИОННОЕ СООБЩЕНИЕ**

Администрация муниципального образования «Город Архангельск» извещает о проведении публичных слушаний по вопросу о предоставлении разрешения на условно разрешенный вид использования земельных участков:

площадью 60161 кв.м с кадастровым номером 29:16:201001:237,

площадью 30000 кв.м с кадастровым номером 29:16:201001:241,

расположенных в Цигломенском территориальном округе г. Архангельска, «для размещения индивидуальных жилых домов».

Публичные слушания проводятся на основании заявления Гасяка Романа Богдановича и распоряжения Главы муниципального образования «Город Архангельск» от 02 августа 2017 года № 2425р « О проведении публичных слушаний по вопросу о предоставлении разреше-

ния на условно разрешенный вид использования земельных участков с кадастровыми номерами 29:16:201001:237, 29:16:201001:241, расположенных в Цигломенском территориальном округе г.Архангельска».

Публичные слушания состоятся 05 сентября 2017 года в 14 часов 25 минут по адресу: г. Архангельск, пл. В.И. Ленина, 5, каб. 516.

Предложения и замечания по вышеуказанному вопросу можно направлять в департамент градостроительства Администрации муниципального образования «Город Архангельск» по адресу: г. Архангельск, пл. В.И. Ленина, 5, каб. 516 до 04 сентября 2017 года.

**Заместитель председателя комиссии
по подготовке проекта
Правил землепользования и застройки
МО «Город Архангельск»**

М.В. Елагин

ИНФОРМАЦИОННОЕ СООБЩЕНИЕ

Администрация муниципального образования «Город Архангельск» извещает о проведении публичных слушаний по вопросу о предоставлении разрешения на условно разрешенный вид использования земельного участка площадью 60407 кв.м с кадастровым номером 29:16:201001:236, расположенного в Цигломенском территориальном округе г.Архангельска, «для размещения индивидуальных жилых домов».

Публичные слушания проводятся на основании заявления Тархова Ивана Сергеевича и распоряжения Главы муниципального образования «Город Архангельск» от 01 августа 2017 года № 2413р «О проведении публичных слушаний по вопросу о предоставлении разрешения на условно разрешенный вид использования земельного участка с кадастровым номером 29:16:201001:236, расположенного в Цигломенском территориальном округе г.Архангельска».

Публичные слушания состоятся 05 сентября 2017 года в 14 часов 30 минут по адресу: г. Архангельск, пл. В.И. Ленина, 5, каб. 516.

Предложения и замечания по вышеуказанному вопросу можно направлять в департамент градостроительства Администрации муниципального образования «Город Архангельск» по адресу: г. Архангельск, пл. В.И. Ленина, 5, каб. 516 до 04 сентября 2017 года.

**Заместитель председателя комиссии
по подготовке проекта
Правил землепользования и застройки
МО «Город Архангельск»**

М.В. Елагин

ИНФОРМАЦИОННОЕ СООБЩЕНИЕ

Администрация муниципального образования «Город Архангельск» извещает о проведении публичных слушаний по вопросу о предоставлении разрешения на условно разрешенный вид использования земельных участков:

площадью 10000 кв.м с кадастровым номером 29:16:201001:238,
площадью 10000 кв.м с кадастровым номером 29:16:201001:239,
площадью 10000 кв.м с кадастровым номером 29:16:201001:240,
расположенных в Цигломенском территориальном округе г.Архангельска, «для размещения индивидуальных жилых домов».

Публичные слушания проводятся на основании заявления Истомина Сергея Владимировича и распоряжения Главы муниципального образования «Город Архангельск» от 01 августа 2017 года № 2417р «О проведении публичных слушаний по вопросу о предоставлении разрешения на условно разрешенный вид использования земельных участков с кадастровыми номерами 29:16:201001:238, 29:16:201001:239, 29:16:201001:240 расположенных в Цигломенском территориальном округе г.Архангельска».

Публичные слушания состоятся 05 сентября 2017 года в 14 часов 35 минут по адресу: г. Архангельск, пл. В.И. Ленина, 5, каб. 516.

Предложения и замечания по вышеуказанному вопросу можно направлять в департамент градостроительства Администрации муниципального образования «Город Архангельск» по адресу: г. Архангельск, пл. В.И. Ленина, 5, каб. 516 до 04 сентября 2017 года.

**Заместитель председателя комиссии
по подготовке проекта
Правил землепользования и застройки
МО «Город Архангельск»**

М.В. Елагин

ИНФОРМАЦИОННОЕ СООБЩЕНИЕ

Администрация муниципального образования «Город Архангельск» извещает о проведении публичных слушаний по вопросу о предоставлении разрешения на условно разрешенный вид использования земельного участка площадью 1312 кв.м с кадастровым номером 29:22:060409:123, расположенного в территориальном округе Майская горка г.Архангельска по ул.Ленина, «для размещения административных зданий, строений, сооружений промышленной, для размещения складских объектов».

Публичные слушания проводятся по заявлению ООО «Нордремстрой» и на основании распоряжения Главы муниципального образования «Город Архангельск» от 09 августа 2017 г. № 2467р «О проведении публичных слушаний по вопросу о предоставлении разрешения на условно разрешенный вид использования земельного участка, расположенного в территориальном округе Майская горка г.Архангельска по ул.Ленина».

Публичные слушания состоятся 07 сентября 2017 года в 14 часов 00 минут по адресу: г. Архангельск, пл. В.И. Ленина, д. 5, каб. 516.

Предложения и замечания по вышеуказанному вопросу можно направлять в департамент градостроительства Администрации муниципального образования «Город Архангельск» по адресу: г.Архангельск, пл. Ленина, д. 5, каб. 516 до 06 сентября 2017 года.

**Заместитель председателя комиссии
по подготовке проекта
Правил землепользования и застройки
МО «Город Архангельск»**

М.В. Елагин

ИНФОРМАЦИОННОЕ СООБЩЕНИЕ

Администрация муниципального образования «Город Архангельск» извещает о проведении публичных слушаний по вопросу о предоставлении разрешения на отклонения от предельных параметров разрешенного строительства многоэтажного административного здания с торговыми помещениями на нижних этажах на земельных участках:

площадью 577 кв.м с кадастровым номером 29:22:050110:1;
площадью 768 кв.м с кадастровым номером 29:22:050110:49, расположенных в Ломоносовском территориальном округе г.Архангельска по ул.Урицкого;
уменьшение количества машино-мест для хранения индивидуального транспорта до 23;
размещение 23 машино-мест для хранения индивидуального транспорта за границами земельных участков (23 машино-места с юго-восточной стороны от границы земельного участка с кадастровым номером 29:22:050110:49).

Публичные слушания проводятся на основании заявления Карпова Владимира Дмитриевича и распоряжения Главы муниципального образования «Город Архангельск» от 09 августа 2017 г. № 2466р « О проведении публичных слушаний по вопросу о предоставлении разрешения на отклонения от предельных параметров разрешенного строительства объекта капитального строительства на земельных участках, расположенных в Ломоносовском территориальном округе г.Архангельска по ул. Урицкого».

Публичные слушания состоятся 07 сентября 2017 года в 14 часов 10 минут по адресу: г. Архангельск, пл. В.И. Ленина, 5, каб. 516.

Предложения и замечания по вышеуказанному вопросу можно направлять в департамент градостроительства Администрации муниципального образования «Город Архангельск» по адресу: г.Архангельск, пл. Ленина, д. 5, каб. 516 до 06 сентября 2017 года.

**Заместитель председателя комиссии
по подготовке проекта
Правил землепользования и застройки
МО «Город Архангельск»**

М.В. Елагин

ИНФОРМАЦИОННОЕ СООБЩЕНИЕ

Администрация муниципального образования «Город Архангельск» извещает о проведении публичных слушаний по вопросу о предоставлении разрешения на условно разрешенный вид использования земельного участка площадью 3250 кв.м с кадастровым номером 29:22:060407:5, расположенного в территориальном округе Майская горка г.Архангельска по ул.Дачной, «для размещения производственных и административных зданий, строений, сооружений промышленности».

Публичные слушания проводятся на основании заявления общества с ограниченной ответственностью «Кристина» и распоряжения Главы муниципального образования «Город Архангельск» от 09 августа 2017 года №2465р «О проведении публичных слушаний по вопросу о предоставлении разрешения на условно разрешенный вид использования земельного участка, расположенного в территориальном округе Майская горка г.Архангельска по ул.Дачной».

Публичные слушания состоятся 07 сентября 2017 года в 14 часов 20 минут по адресу: г. Архангельск, пл. В.И. Ленина, 5, каб. 516.

Предложения и замечания по вышеуказанному вопросу можно направлять в департамент градостроительства Администрации муниципального образования «Город Архангельск» по адресу: г. Архангельск, пл. В.И. Ленина, 5, каб. 516 до 06 сентября 2017 года.

**Заместитель председателя комиссии
по подготовке проекта
Правил землепользования и застройки
МО «Город Архангельск»**

М.В. Елагин

ИНФОРМАЦИОННОЕ СООБЩЕНИЕ

Администрация муниципального образования «Город Архангельск» извещает о проведении публичных слушаний по вопросу о предоставлении разрешения на отклонения от предельных параметров разрешенного строительства индивидуального жилого дома на земельном участке площадью 1452 кв.м. с кадастровым номером 29:22:081604:99, расположенном в Исакогорском территориальном округе г.Архангельска по ул.Дорожников:

уменьшение отступа здания от границы земельного участка с западной стороны до 0 метров;

уменьшение отступа здания от красной линии до 0,5 метров.

Публичные слушания проводятся на основании заявления Лобанова Николая Алексеевича и распоряжения Главы муниципального образования «Город Архангельск» от 15 августа 2017 г. № 2533р « О проведении публичных слушаний по вопросу о предоставлении разрешения на отклонения от предельных параметров разрешенного строительства индивидуального жилого дома на земельном участке, расположенном в Исакогорском территориальном округе г.Архангельска по ул.Дорожников».

Публичные слушания состоятся 07 сентября 2017 года в 14 часов 30 минут по адресу: г.Архангельск, пл. В.И. Ленина, д. 5, каб. 516.

Предложения и замечания по вышеуказанному вопросу можно направлять в департамент градостроительства Администрации муниципального образования «Город Архангельск» по адресу: г. Архангельск, пл. В.И. Ленина, д. 5, каб. 516 до 06 сентября 2017 года.

**Заместитель председателя комиссии
по подготовке проекта
Правил землепользования и застройки
МО «Город Архангельск»**

М.В. Елагин

ИНФОРМАЦИОННОЕ СООБЩЕНИЕ

Администрация муниципального образования «Город Архангельск» проводит публичные слушания по проекту планировки территории в Соломбальском территориальном округе г.Архангельска в границах земельных участков с кадастровыми номерами 29:22:023008:99, 29:22:023008:100, 29:22:023008:101 и 29:22:023008:102, которые состоятся 19 сентября 2017 года в 15 часов в здании Администрации муниципального образования «Город Архангельск» (пл.В.И.Ленина, д.5, каб. 516).

Учёт предложений по проекту планировки территории в Соломбальском территориальном округе г.Архангельска в границах земельных участков с кадастровыми номерами 29:22:023008:99, 29:22:023008:100, 29:22:023008:101 и 29:22:023008:102 осуществляет департамент градостроительства Администрации муниципального образования «Город Архангельск» по адресу: пл.В.И.Ленина, д.5, каб.516, до 12 сентября 2017 года.

Проект планировки территории в Соломбальском территориальном округе г.Архангельска в границах земельных участков с кадастровыми номерами 29:22:023008:99, 29:22:023008:100, 29:22:023008:101 и 29:22:023008:102 размещен на официальном информационном Интернет-портале муниципального образования «Город Архангельск» www.arhcity.ru.

**Основные положения
проекта планировки территории
в Соломбальском территориальном округе г.Архангельска
в границах земельных участков
с кадастровыми номерами 29:22:023008:99,
29:22:023008:100, 29:22:023008:101 и 29:22:023008:102**

Климатические данные района строительства

Район строительства – г. Архангельск
Климатические условия – район ПА
Расчетная зимняя температура наружного воздуха -330С
Снеговой район – IV
Расчетное значение веса снегового покрова – 2,4 кПа (240кг/м²)
Ветровой район – II
Нормативное значение ветрового давления – 0,30 кПа (30 кг/м²)
Зона влажности – влажная

Местоположение

Территория, определенная для разработки проекта территории расположена в границах ул. Советской, ул. Валявкина и рекой Кузнечихой.

Основания разработки проекта

Задание на проектирование от 31 октября 2016 г.

Проект разработан в соответствии с техническими регламентами, в том числе устанавливающими требования по обеспечению безопасной эксплуатации зданий, строений, сооружений и безопасного использования прилегающих к ним территорий и в соответствии с действующими нормативными документами.

Площадь территории проектирования

Общая площадь земельных участков составляет 3,0422 га.

Транспортные условия

Транспортная доступность к участку осуществляется с магистрали общегородского значения – ул. Советской, а также по внутриквартальному проезду с улицы районного значения ул. Валявкина.

Обслуживание пассажирского потока на данной территории города осуществляется несколькими автобусными маршрутами и такси.

Необходимости осуществления дополнительных мероприятий по развитию системы транспортного обслуживания на данный момент нет.

Инженерное оборудование

Проектируемая территория обеспечена всеми необходимыми объектами инфраструктуры. В непосредственной близости от территории проходят магистральные сети водопровода, канализации, теплоснабжения, ливневой канализации, электроснабжения, связи.

Необходимость в строительстве дополнительных инженерных сетей – в соответствии с техническими условиями.

Объекты социальной инфраструктуры

Проектируемая территория расположен севернее центральной части города. Данная территория слабо насыщена объектами социальной инфраструктуры. Проектом планировки на данной территории предусмотрено строительство детского сада на 110 мест. В соседних кварталах расположены – МОУ школа №50 по ул. Краснофлотской, 3, детский сад №167 по ул. Советская 17 к.1. По проекту планировки территории (жилой район Соломбала) муниципального образования «Город Архангельск», утвержден распоряжением мэра г. Архангельска от 06.09.2013 №2544р, предусматривается строительство двух новых школ и расширение 3 существующих с учетом радиусов обслуживания во вновь проектируемых кварталах.

На смежных участках в общественной части многоэтажных жилых домов расположены продовольственные, промтоварные магазины.

Требования по сносу, выносу, переносу зданий и сооружений

На части проектируемой территории расположены металлические гаражи, подлежащие сносу или переносу в рамках проекта освоения территории.

Топографо-геодезические данные

Топографический план М 1:1000 предоставлен департаментом градостроительства Администрации муниципального образования «город Архангельск».

Охраняемые объекты историко-культурного наследия

В границах проектируемой территории памятники истории и культуры не выявлены.

Зоны и особые условия использования территории

В границах проектируемой территории зон с особыми условиями использования не выявлено.

Расположение объекта

Проектом планировки территории предусмотрено размещение жилых домов, детского сада, трансформаторных подстанций.

Проектируемые к размещению здания и сооружения расположены в Соломбальском территориальном округе, в границах ул. Советской, ул. Валявкина и реки Кузнечихи.

Проектируемые жилые дома высотой 8 и 9 этажей, проектируемый детский сад высотой 2 этажа. Разрывы от зданий и сооружений до близлежащих жилых домов и объектов благоустройства не превышают допустимых в соответствии с действующими нормативными документами.

Основные требования к объектам проектирования

Для строительства жилых домов, фасадами выходящих на ул. Советскую и набережную реки Кузнечиха, разработать индивидуальные проекты.

При разработке проектов жилых домов учесть современные архитектурные тенденции в решении фасадов. Отделку фасадов выполнить из долговечных отделочных материалов.

Инсоляция

Инсоляция жилых зданий, здания детского сада и территорий в связи с размещением здания существенно не меняется и соответствует требованиям СанПиН 2.2.1/2.1.1.1076-01 «Гигиенические требования к инсоляции и солнцезащите помещений жилых и общественных зданий и территорий».

Благоустройство

Благоустройство объекта выполняется в пределах отведенного участка. Подъезд пожарных автомобилей обеспечен вдоль длинных сторон жилых домов, а также со всех сторон здания детского сада. Въезд и выезд на территорию предусмотрен с ул. Советской и ул. Валявкина. Покрытие всех проездов и площадок для стоянки автотранспорта предусмотрено с асфальтобетонным покрытием. Пешеходные тротуары и дорожки – с покрытием мелко-размерной тротуарной плиткой. В местах пересечения тротуаров с проезжей частью необходимо устройство специальных съездов для маломобильных групп населения с уклоном не более 10%. Высота бортового камня в местах пересечения тротуаров, а также перепад высот бордюров, бортовых камней вдоль эксплуатируемых газонов и озелененных площадок, примыкающих к путям пешеходного движения не должна превышать 0,04 м.

Вертикальная планировка участка решается путем инженерной подготовки территории подсыпкой песком не ниже уровня возможного подтопления территории, определенного раз в сто лет. Детальная планировка, определяется при рабочем проектировании, исходя из условий отвода поверхностных вод за счет продольных и поперечных уклонов к дождеприемникам проектируемой ливневой канализации.

Территория не занята проездами, тротуарами и площадками – озеленяется путем устройства газонов и посадки деревьев и кустарников.

Для сбора твердых бытовых отходов предусмотрены 3 площадки для установки мусорных контейнеров.

Технико-экономические показатели

№ п/п	Наименование показателя	Ед. изм.	Величина
1	Уровень ответственности здания		II
2	Степень огнестойкости		II
3	Класс конструктивной пожарной опасности		C0
4	Этажность	этаж	8, 9, 2
5	Строительный объем зданий	м3	115800
6	Общая площадь квартир	м2	28000
7	Общее количество проживающих	чел	934
8	Общая площадь участков	м2	30422
9	Площадь застройки	м2	4610
10	Плотность застройки	%	15

11	Площадь озеленения	м2	9836
12	Коэффициент озеленения	%	32.3
13	Общее число стоянок	маш-мест	194
14	Площадь твердых покрытий	м2	15879
15	Площадь детских площадок и для отдыха	м2	937
16	Площадь спортивных площадок	м2	1001
17	Площадь хозяйственных площадок	м2	381

Материалы по обоснованию проекта планировки территории в Соломбальском территориальном округе г. Архангельска в границах земельных участков с кадастровыми номерами 29:22:023008:99, 29:22:023008:100, 29:22:023008:101 и 29:22:023008:102

Проект планировки территории разработан на основании:

- задания на проектирование от 31 октября 2016 г.;
- технических условий по подключению наружных сетей;
- графические материалы проекта разработаны на топографической съемке М 1:1000, предоставленной департаментом градостроительства Администрации муниципального образования «Город Архангельск».

Проект разработан в соответствии с техническими регламентами, в том числе устанавливающими требования по обеспечению безопасной эксплуатации зданий, строений, сооружений и безопасного использования прилегающих к ним территорий и в соответствии с действующими нормативными документами.

Расположение объекта

Проектом планировки территории предусмотрено размещение жилых домов, детского сада, трансформаторных подстанций.

Проектируемые к размещению здания и сооружения расположены в Соломбальском территориальном округе, в границах ул. Советской, ул. Валявкина и реки Кузнечихи.

Проектируемые жилые дома высотой 8 и 9 этажей, проектируемый детский сад высотой 2 этажа. Разрывы от зданий и сооружений до близлежащих жилых домов и объектов благоустройства не превышают допустимых в соответствии с действующими нормативными документами.

Инсоляция

Инсоляция жилых зданий, здания детского сада и территорий в связи с размещением здания существенно не меняется и соответствует требованиям СанПиН 2.2.1/2.1.1.1076-01 «Гигиенические требования к инсоляции и солнцезащите помещений жилых и общественных зданий и территорий».

Благоустройство

Благоустройство объекта выполняется в пределах территории проектирования.

Подъезд пожарных автомобилей обеспечен вдоль длинных сторон жилых домов, а также со всех сторон здания детского сада. Въезд и выезд на территорию предусмотрен с ул. Советской и ул. Валявкина. Покрытие всех проездов и площадок для стоянки автотранспорта предусмотрено с асфальтобетонным покрытием. Пешеходные тротуары и дорожки – с покрытием мелко-размерной тротуарной плиткой. В местах пересечения тротуаров с проезжей частью необходимо устройство специальных съездов для маломобильных групп населения с уклоном не более 10%. Высота бортового камня в местах пересечения тротуаров, а также перепад высот бордюров, бортовых камней вдоль эксплуатируемых газонов и озелененных площадок, примыкающих к путям пешеходного движения не должна превышать 0,04 м.

Вертикальная планировка участка решается путем инженерной подготовки территории подсыпкой песком не ниже уровня возможного подтопления территории, определенного раз в сто лет. Детальная планировка, определяется при рабочем проектировании, исходя из условий отвода поверхностных вод за счет продольных и поперечных уклонов к дождеприемникам проектируемой ливневой канализации.

Территория не занята проездами, тротуарами и площадками – озеленяется путем устройства газонов и посадки деревьев и кустарников.

Для сбора твердых бытовых отходов предусмотрены 3 площадки для установки мусорных контейнеров.

Требования по защите территории от чрезвычайных ситуаций природного и техногенного характера, проведения мероприятий по гражданской обороне и обеспечению пожарной безопасности

Рассматриваемая территория расположена в городе, отнесенном к 1 категории по ГО и попадает в зону возможных сильных разрушений и радиоактивного заражения.

Категория ГО объекту не присваивается.

Для передачи сигналов гражданской обороны, а также для оповещения персонала о мероприятиях гражданской обороны предусматриваются к использованию следующие средства связи:

- телефонная связь;
- городская радиотрансляция;
- городское телевидение.

Оповещение при угрозе радиоактивного и химического заражения (загрязнения) проводится Главным управлением по делам ГО и ЧС Архангельской области, посредством абонентского телеграфа – подачей сигнала «Внимание всем!» и последующей передачей телеграфного сообщения о радиационной опасности или о химической тревоге по радио и местному каналу телевидения.

Аналогично, оповещение о воздушной (ракетной и авиационной) опасности проводится Главным управлением по делам ГО и ЧС Архангельской области в общей системе оповещения населения подачей сигнала «Внимание всем!» и передачей речевого сообщения о воздушной тревоге по радио и местному телевидению.

Решения по инженерно-техническим мероприятиям по предупреждению чрезвычайных ситуаций природного и техногенного характера

Категория объекта по молниезащите – II.

Технические решения по защите зданий от грозовых разрядов приняты (по РД 34.21.122-87 «Инструкция по устройству молниезащиты зданий и сооружений»).

В перечне потенциально опасных объектов, аварии на которых могут стать причиной возникновения ЧС на объекте строительства – хранилища хлора ОАО «Соломбальский ЦБК» и ст. Архангельск, аварии на которых могут привести к аварийным проливам с образованием облака паров хлора.

Оповещение при угрозе химического заражения (загрязнения) проводится Главным управлением по делам ГО и ЧС Архангельской области посредством абонентского телеграфа – подачей сигнала «Внимание всем!» и последующей передачей телеграфного сообщения о радиационной опасности или о химической тревоге по радио и местному каналу телевидения.

Решения по инженерно-техническим мероприятиям по предупреждению чрезвычайных ситуаций в случае аварий на проектируемом объекте

В целях обеспечения сохранения существующих строений и безопасности производства работ в разделе «Организация строительства» разработать необходимые мероприятия и конструктивные решения, в т.ч. при необходимости:

- лидерное бурение скважин при проведении сваебойных работ для уменьшения вибродинамического воздействия на окружающую застройку;
- организация мониторинга за зданиями и сооружениями в ходе проведения строительных работ;
- ограждение строительной площадки и организация охраны объекта;
- ввод ограничений углов поворота стрелы крана (ограничение зоны обслуживания), ввод ограничений высоты подъема груза.

Решения по инженерно-техническим мероприятиям по пожарной безопасности объекта

В проекте предусматриваются конструктивные, объемно-планировочные и инженерно-технические решения, обеспечивающие в случае пожара:

- возможность эвакуации людей наружу до наступления угрозы их жизни и здоровью вследствие воздействия ОФП;
- возможность доступа личного состава пожарных подразделений и подачи средств пожаротушения к очагу пожара, а также проведения мероприятий по спасению людей и материальных ценностей;
- нераспространение пожара на рядом расположенные здания.

Защита объекта от пожара построена на базе положений, изложенных в Федеральном законе от 22 июля 2008 г. № 123-ФЗ «Технический регламент о требованиях пожарной безопасности» и обеспечивается следующими системами:

- системой предотвращения пожаров;
- системой противопожарной защиты;
- организационно-техническими мероприятиями.

В состав системы предотвращения пожаров входит применение огнестойких и негорючих строительных, отделочных и теплоизоляционных веществ и материалов; снижение пожарной нагрузки путем ограничения по применению горючих материалов, при необходимости их огнезащита; защиту пожароопасного оборудования; выполнение мероприятий по исключению источников зажигания и т.п.

Система противопожарной защиты предусматривает огнестойкое строительство и устройство противопожарных преград, обеспечение зданий требуемыми путями эвакуации, внедрение автоматических систем извещения и тушения пожаров, применение первичных средств пожаротушения и другие мероприятия.

К организационно-техническим мероприятиям относятся: организация обучения правилам пожарной безопасности обслуживающего персонала, разработка необходимых памяток, инструкций, приказов о порядке проведения огнеопасных работ, разработка и отработка планов эвакуации людей на случай пожара, соблюдение и взаимодействие обслуживающего персонала и пожарной охраны при тушении пожара и т.п.

Степень огнестойкости здания – II.

Объекты социальной инфраструктуры

Проектируемая территория расположена севернее центральной части города. Данная территория слабо насыщена объектами социальной инфраструктуры. Проектом планировки на данной территории предусмотрено строительство детского сада на 110 мест. В соседних кварталах расположены – МОУ школа №50 по ул. Краснофлотская, д. 3, детский сад №167 по ул. Советская 17 к.1. По проекту планировки территории района «Соломбала» муниципального образования «Город Архангельск», утвержденному распоряжением мэра города Архангельска от 06.09.2013 №2544р, предусматривается строительство двух новых школ и расширение 3 существующих с учетом радиусов обслуживания во вновь проектируемых кварталах.

Расчет количества машино-мест для хранения индивидуального транспорта

Расчет количества проживающих человек в проектируемых жилых домах произведен исходя из нормы площади жилого дома и квартиры в расчете на одного человека 30 м² для типа жилого дома по уровню комфорта массовый, эконом-класс, согласно СП 42.13330.2011 Актуализированная редакция СНиП 2.07.01-89* п. 5.6.:

$$28000 / 30 = 934 \text{ чел.};$$

где 28000 м² – общая площадь квартир в проектируемых жилых домах

Согласно СП 42.13330.2011 п.11.3 число мест хранения автомобилей следует определять исходя из того, что на 1000чел приходится 350 легковых автомобилей.

$$\text{Тогда } 934 \times 350 / 1000 = 327 \text{ маш.}$$

Согласно п.11.19 СП42.13330.2011 открытые стоянки для временного хранения легковых автомобилей для жилых районов составляют 25% от расчетного парка индивидуальных легковых автомобилей.

$$\text{Тогда } 327 \times 25 / 100 = 82 \text{ маш-места}$$

Итого необходимо: 82 машино-места, в т.ч. не менее 10% от общего количества маш-мест для инвалидов и лиц перевозящих инвалидов – 9 маш-мест.

Проектом предусмотрено – 194 машино-места на территории около жилых домов (в т.ч. 9 маш-мест для инвалидов), при этом количество машино-мест в границах отведенного участка составляет 194 машино-места, за границами участка – 0 машино-мест.

Расчет площадок общего пользования

Расчет площадки для игр детей дошкольного и младшего школьного возраста.

$$S_{\text{пл}} = n \times S1_{\text{чел}}$$

$S1_{\text{чел}}$ – удельный размер площадки для игр детей дошкольного и младшего школьного возраста, м²/чел (табл.2, статья 22 Правил землепользования и застройки МО «Город Архангельск»), $S1_{\text{чел}} = 0,3 \text{ м}^2$

$$n - \text{количество, чел.}$$

$$S_{\text{пл}} = 934 \times 0,3 = 281 \text{ м}^2$$

Расчет площадки для отдыха взрослого населения.

$$S_{\text{пл}} = n \times S1_{\text{чел}}$$

$S1_{\text{чел}}$ – удельный размер площадки для игр детей дошкольного и младшего школьного возраста, м²/чел (табл.2, статья 22 Правил землепользования и застройки МО «Город Архангельск»), $S1_{\text{чел}} = 0,1 \text{ м}^2$

$$n - \text{количество, чел.}$$

$$S_{\text{пл}} = 934 \times 0,1 = 93,4 \text{ м}^2$$

Проектом планировки предусмотрено устройство детских площадок и площадок для отдыха взрослого населения общей площадью 937 м².

Расчет спортивных площадок.

$$S_{\text{пл}} = n \times S1_{\text{чел}}$$

$S1_{\text{чел}}$ – удельный размер площадки для игр детей дошкольного и младшего школьного возраста, м²/чел (табл.2, статья 22 Правил землепользования и застройки МО «Город Архангельск»), $S1_{\text{чел}} = 1,0 \text{ м}^2$

$$n - \text{количество, чел.}$$

$$S_{\text{пл}} = 934 \times 1,0 = 934 \text{ м}^2$$

Проектом планировки предусмотрено устройство спортивных площадок общей площадью 1001 м².

Расчет хозяйственных площадок.

$$S_{\text{пл}} = n \times S1_{\text{чел}}$$

$S1_{\text{чел}}$ – удельный размер площадки для игр детей дошкольного и младшего школьного возраста, м²/чел (табл.2, статья 22 Правил землепользования и застройки МО «Город Архангельск»), $S1_{\text{чел}} = 0,15 \text{ м}^2$

$$n - \text{количество, чел.}$$

$$S_{\text{пл}} = 934 \times 0,15 = 140,1 \text{ м}^2$$

Проектом планировки предусмотрено устройство хозяйственных площадок общей площадью 381 м²

Расчет коэффициента озеленения.

$$K_{\text{озел}} = \text{Созел} / \text{Суч}$$

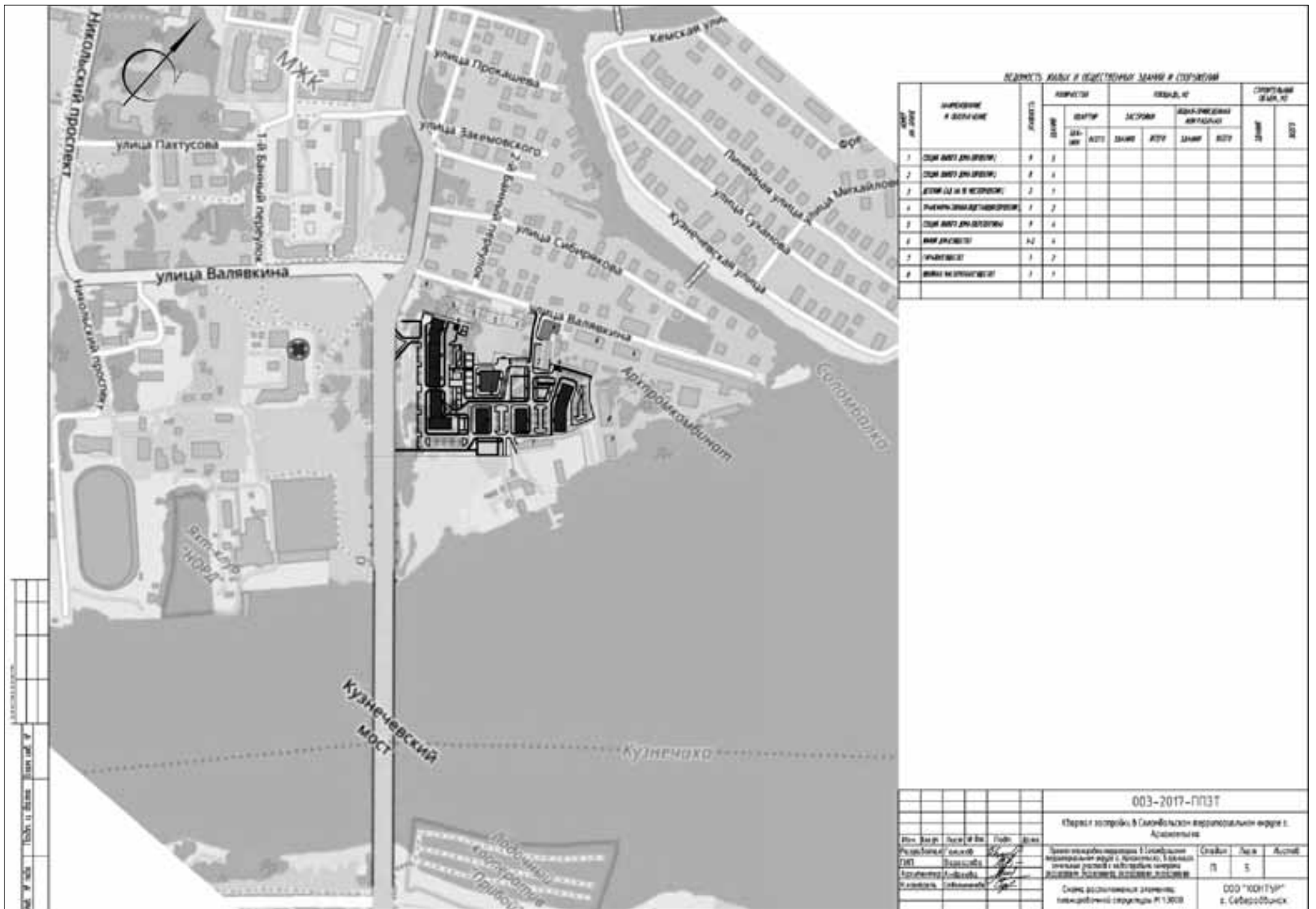
Созел – суммарная площадь озеленения в пределах участков, м²

Суч – суммарная площадь участков под застройку, м²

$$K_{\text{озел}} = 9836 / 30422 = 0,323$$

Проектом планировки предусмотрено озеленение 32,3% от суммарной площади участков под застройку.





ИНФОРМАЦИОННОЕ СООБЩЕНИЕ

Администрация муниципального образования «Город Архангельск» проводит публичные слушания по проекту «О внесении изменений в проект планировки района Исакогорки муниципального образования «Город Архангельск», которые состоятся 19 сентября 2017 года в 14 часов в здании Администрации муниципального образования «Город Архангельск» (пл.В.И.Ленина, д.5, каб. 516).

Учёт предложений по проекту «О внесении изменений в проект планировки района Исакогорки муниципального образования «Город Архангельск» осуществляет департамент градостроительства Администрации муниципального образования «Город Архангельск» по адресу: пл.В.И.Ленина, д.5, каб.516 до 12 сентября 2017 года.

Проект «О внесении изменений в проект планировки района Исакогорки муниципального образования «Город Архангельск» размещен на официальном информационном Интернет-портале муниципального образования «Город Архангельск» www.arhcity.ru.

Проект утверждаемой части проекта планировки района Исакогорки муниципального образования «Город Архангельск»

Введение

Проект планировки района Исакогорки муниципального образования «Город Архангельск» разработан проектной организацией МП г.Нижнего Новгорода ИРГ «Нижегород-гражданНИИпроект».

Проект выполнен в соответствии с требованиями:
Градостроительного кодекса Российской Федерации;
задания на разработку проекта планировки района Исакогорки муниципального образования «Город Архангельск», утвержденного заказчиком (приложение № 1 к муниципальному контракту по лоту № 1 от 30.05.2013);
Земельного кодекса Российской Федерации;
Водного кодекса РФ;
«СП 42.13330.2011. Свод правил. Градостроительство. Планировка и застройка городских и сельских поселений». Актуализированная редакция СНиП 2.07.01-89*;
Генерального плана муниципального образования «Город Архангельск»;
Правил землепользования и застройки муниципального образования «Город Архангельск».

Графические материалы проекта разработаны на топографической съемке М 1:2000, выданной заказчиком проекта.

Проект разработан на следующие этапы:
I очередь строительства – 2018 год.
Расчетный срок – 2025 год.

Основными задачами проекта планировки является определение:

1. Объемно-планировочного решения проектируемой застройки.
2. Красных линий проектируемой территории.
3. Характеристик планируемого развития территории, в том числе плотность и параметры застройки территории.

4. Организации транспортного и пешеходного обслуживания территории с учетом схемы развития улично-дорожной сети, разработанной в составе Генерального плана муниципального образования «Город Архангельск».

5. Развития систем инженерного оборудования, связи и благоустройства, а также условия присоединения указанных систем к сооружениям и коммуникациям систем инженерного оборудования, связи и благоустройства, находящимся за пределами проектируемой территории (согласно техническим условиям, выданным соответствующими службами).

Положение о размещении объектов капитального строительства должно содержать определения параметров планируемого строительства систем социального, транспортно-обслуживания и инженерно-технического обеспечения, необходимых для развития территории в границах проекта планировки, основные мероприятия по защите территории от чрезвычайных ситуаций природного и техногенного характера, проведения мероприятий по гражданской обороне и обеспечению пожарной безопасности.

1. ГРАДОСТРОИТЕЛЬНАЯ СИТУАЦИЯ

Проектируемый район расположен в южной части муниципального образования «Город Архангельск» и входит в границы Исакогорского территориального округа города Архангельска.

Проектируемая территория ограничена:
с севера – рекой Цигломинка (Исакогорка), протекающей с запада на восток;
с запада, юго-запада – железнодорожной веткой, проходящей с юго-запада на северо-восток;

с юга – землями лесного фонда (лесными массивами);
с юга, юго-востока – рекой Ширша (Лесная), протекающей с юго-запада на северо-восток;
с востока – землями лесного фонда (лесными массивами).

Площадь проектирования составляет 1545 га.
Действующим Генеральным планом муниципального образования «Город Архангельск» проектируемая территория определена как территория для размещения производственных, жилых, рекреационных, общественно-деловых зон и зон инженерно-транспортной инфраструктуры.

2. ХАРАКТЕРИСТИКА ПЛАНИРОВОЧНОГО РАЗВИТИЯ ТЕРРИТОРИИ

На проектируемой территории расположены:
железная дорога (Вологда-Архангельск), проходящая с юга на север через проектируемый участок, разделяя его на две части восточную и западную;
вдоль железной дороги, параллельно ей проходит автомобильная дорога (М-8 «Холмогоры»);

южная, юго-западная, юго-восточная части проектируемого района заняты землями лесного фонда;

свободные от леса территории, располагаемые вдоль железной и автомобильной дорог застроены малоэтажной индивидуальной жилой застройкой (1-3 эт.) с приусадебными участками;

к востоку от железной дороги (улицы Клепача, Локомотивная, Лахтинское шоссе) находятся кварталы малоэтажной и среднеэтажной многоквартирной жилой застройки;

в северо-восточной части рассматриваемого района расположено кладбище; в южной и юго-восточной части проектируемой территории, ограничивая ее с этих сторон, протекает река Ширша (Лесная); в западной, северо-западной части проектируемой территории проходит железнодорожная ветка, ограничивая ее с этих сторон; в северной, центральной и западной частях района находятся производственные зоны; в западной части – Архангельская КЭЧ, в центральной части – СП «Вагонное депо Исакогорка»; в северной части проектируемой территории (ограничивая ее с севера) протекает река Цигломинка (Исакогорка), восточнее имеется территория, занятая малоэтажной индивидуальной жилой застройкой; в юго-западной, залесенной части проектируемого района, находится озеро.

2.1. Планировочная структура

Планировочная структура и архитектурно-пространственное решение проекта планировки разработаны в соответствии с решениями, заложенными в Генеральном плане муниципального образования «Город Архангельск» и Правилах землепользования и застройки муниципального образования «Город Архангельск».

В основу предлагаемого градостроительного решения проекта планировки заложены следующие основные принципы:

- рациональная планировочная организация территории;
- создание условий для благоприятной экологической среды жизне-деятельности;
- создание законченных ансамблей застройки и системы композиционных акцентов;
- организация транспортных и пешеходных потоков, транспортного обслуживания, общественной застройки;
- развитие и обновление инженерной инфраструктуры.

Улично-дорожная сеть является важнейшим элементом планировочной структуры района. Продольной осью композиции является железная дорога (Вологда-Архангельск), проходящая с юга на север, вдоль которой проходит автомобильная дорога и примыкают жилые зоны существующие и проектируемые. Большой своей частью это кварталы малоэтажной многоквартирной, малоэтажной индивидуальной жилой застройки с приусадебными участками и многоквартирной среднеэтажной (4-5 эт.) жилой застройки. Проектом предлагается (на проектируемой территории) разместить данные типы жилой застройки.

В западной части района, западнее железной дороги, южнее существующего квартала среднеэтажной многоквартирной жилой застройки (4-5 эт.) предлагается, на I очередь строительства, разместить два квартала аналогичной среднеэтажной многоквартирной жилой застройки, общеобразовательную школу и детский сад.

Южнее данной застройки размещаются значительные территории развития жилых зон индивидуальной жилой застройки с приусадебными участками (на I очередь строительства и расчетный срок), строительство детского сада и небольшого подцентра культурно-бытового обслуживания.

Восточнее железной дороги, в районе существующего кладбища, к северо-западу и восточнее него проектируются (на расчетный срок строительства) кварталы индивидуальной жилой застройки с приусадебными участками, а также объекты социальной инфраструктуры. Южнее кладбища размещается первоочередная площадка развития индивидуальной жилой застройки.

Южнее данной жилой зоны, восточнее железной дороги, на территории бывшей воинской части (на расчетный срок строительства) предлагается размещение кварталов многоквартирной среднеэтажной (4-5 эт.) жилой застройки, в центральной части которой располагается общественный центр, общеобразовательная школа, детский сад, спортивный центр.

Кварталы жилой застройки формируются на свободных территориях, образуя законченные жилые образования, в которых предусматривается полный комплекс объектов социального и коммунального обслуживания, благоустройства, озеленения, спорта.

В настоящее время к жилым зонам (существующим и проектируемым) вплотную примыкают значительные по площади залесенные территории, на базе которых можно организовать рекреационные зоны. Проектом планировки предлагается размещение производственных зон в восточной части района (вдоль существующей автомобильной дороги на город Новодвинск).

Связующим элементом планировочной структуры района является улично-дорожная сеть, формирующая систему кварталов и обеспечивающая транспортное обслуживание населения и связь удаленных друг от друга жилых образований с другими частями города.

Улично-дорожная сеть является важным композиционным элементом планировки района.

Проектом даны предложения по выделению территорий общего пользования (площадей, улиц, проездов, скверов) с учетом схемы развития улично-дорожной сети Генерального плана муниципального образования «Город Архангельск».

2.2. Жилищный фонд

Проектом предлагается новое строительство жилого фонда на расчетный срок: индивидуальный малоэтажный (1-2 этажа) с приусадебными земельными участками – 80,1 тыс.м²;

среднеэтажный многоквартирный (5 эт.) – 562,8 тыс.м²;

многоэтажный многоквартирный (9 эт.) – 31,7 тыс.м².

На I очередь реализации предлагается строительство кварталов № 9, 10, 11, 18, 19, 20 проектируемой территории:

индивидуальный малоэтажный (1-2 этажа) с приусадебными земельными участками – 46,9 тыс.м²;

среднеэтажный многоквартирный (5 эт.) – 87,4 тыс.м².

2.3. Система обслуживания населения

Для полного обеспечения объектами культурно-бытового обслуживания населения, которое будет проживать на проектируемой территории проектом предлагается новое строительство:6

На расчетный срок:

дошкольные учреждения – 11 объектов по 100 мест;

общеобразовательные учреждения – 3 объекта по 1100 мест;

физкультурно-оздоровительный комплекс – 1 объект;

объекты торговли (продовольственные и непродовольственные магазины) – 600,0 м² торговой площади;

предприятия общественного питания – 250 посадочных мест;

предприятия бытового обслуживания – 64 рабочих места;

аптеки – 3 объекта;

отделение связи – 1 объект;

филиалы банков – 1 объект;

пожарное депо – 8 машин;

поликлиника – 600 посещений в смену;

торгово-развлекательный центр – 21,6 тыс.м² общей площади.

В том числе на первую очередь реализации:

дошкольные учреждения – 3 объекта по 100 мест;

общеобразовательные учреждения – 1 объект на 1100 мест;

объекты торговли (продовольственные и непродовольственные магазины) – 300,0 м² торговой площади;

предприятия общественного питания – 120 посадочных мест;

предприятия бытового обслуживания – 30 рабочих мест;

аптеки – 1 объект.

3. УЛИЧНО-ДОРОЖНАЯ СЕТЬ. ТРАНСПОРТНОЕ ОБСЛУЖИВАНИЕ

В перспективе на данной территории в соответствии с Генеральным планом города Архангельск предусматривается обширное развитие улично-дорожной сети:

реконструкция магистральной улицы общегородского значения регулируемого движения протяженностью 3,3 км на I очередь;

организация магистральной улицы районного значения протяженностью 1,7 км в восточной части проектируемой территории на I очередь;

организация магистральной улицы районного значения протяженностью 3,3 км в северной части проектируемой территории на I очередь;

организация магистральной улицы районного значения протяженностью 3,9 км в северной части проектируемой территории на расчетный срок.

Кроме развития улично-дорожной сети проектом предлагаются следующие мероприятия:

строительство транспортной развязки в разных уровнях на расчетный срок на автодороге М8 «Холмогоры»;

устройство предместовой площади на улице Тяговой;

организация нового маршрута движения пассажирского автобуса для обслуживания индивидуальной, секционной, производственной и складской застройки проекта планировки протяженностью 9,5 км на расчетный срок.

4. ИНЖЕНЕРНАЯ ПОДГОТОВКА ТЕРРИТОРИИ

4.1. Природные условия

Рельеф, геоморфология

Рассматриваемая территория расположена на левом берегу протоки Исакогорка.

Участки территории расположены в пределах скульптурной морской террасы и озерно-ледниковой равнины. Отметки поверхности земли скульптурной морской террасы от 2.1 мБС до 3.90 мБС. Отметки поверхности озерно-ледниковой равнины от 20.0 мБС до 45.0 мБС. Равнина на отдельных участках заболочена.

Равнина отделяется от скульптурной морской террасы уступом широтного направления высотой 20-25 м. Уступ и прилегающая к нему равнина расчленена овражной сетью. Длина оврагов от 100 до 1200 м. Глубина от 15 до 17 м. По дну оврагов протекают водотоки. Наиболее крупные из них ручьи Исток и река Лесная.

Гидрография и гидрология

Протока Исакогорка ограничивает территорию с севера. Протяженность протоки Исакогорка 26 км. Ширина русла в пределах рассматриваемой территории от 120 до 250 м. Уровневый режим протоки Исакогорка зависит от уровней воды в реке Северная Двина.

Основные черты режима уровней устьевого области реки Северной Двины заключается в следующем:

периодические приливно-отливные колебания уровней;

ежегодные весенние половодья;

нагонные повышения уровня;

сгонные понижения уровня.

Приливно-отливные течения, разделяемые периодом «Кроткой воды» распространяются выше города Архангельска.

В вершине дельты и рукавах в среднем около 10 месяцев в году приливно-отливная составляющая скорости превосходит стоковую.

Амплитуда ливных колебаний межлетнего периода составляет для рассматриваемого участка в среднем 60–70 см, достигая в период июль-сентябрь значений близких к 90 см. С замерзанием реки амплитуда резко, почти вдвое, уменьшается и остается такой до начала весеннего ледохода и паводка.

Ливные подъемы наблюдаются в городе Архангельске 2 раза в сутки, примерно через 12 часов. За исключением паводкового периода.

Течения в паводковый период помимо постоянства направления (из реки в море) характеризуются еще некоторыми колебаниями скорости в часы прилива (10-15 процентов).

Безливное течение устанавливается обычно при расходе реки Северной Двины, превышающем 6000–7000 м³/сек, что случается на 1-3 дня ранее вскрытия реки. Длительность безливного течения в дельте 15–20 дней.

Наличие обратных течений в рукавах дельты являются неблагоприятным фактором для эвакуации сточных вод, сбрасываемых в реку, особенно для рукавов с малым собственным расходом.

В годовом ходе уровней выделяются два максимума и два минимума.

Весенний максимум обычно более четко выражен и превышает осенний.

На рассматриваемом участке максимальные уровни весеннего паводка реки Северной Двины (и протоки Исакогорка):

1 процент обеспеченности – 4.0 мБС; 10 процентов – 3.2 мБС.

Минимальный межлетний уровень воды реки Северной Двины – 0,3 мБС.

Минимальные уровни бывают зимой (это обычно годовой минимум) в феврале-марте и летом в августе – начале сентября.

Нагонные ветры вызывают подъем уровней, которые достигают 1,5–2,0 м над уровнем полных вод.

Сгонные ветры вызывают обратные явления. Сгонные понижения уровня достигают от 0,5 до 1,0 м ниже уровня малых вод.

Река Лесная протекает у юго-восточной границы территории. Протяженность реки Лесной 20 км.

Геологическое строение и гидрогеологические условия

Рассматриваемая территория сложена коренными породами нижнекембрийского и нижнекаменноугольного возраста, перекрытыми чехлом четвертичных отложений мощностью 60–90 м.

Породы нижнекембрийского возраста имеют повсеместное распространение и представлены аргиллитом с прослоями алевролитов и песчаников.

Породы каменноугольного возраста – красноцветные алевролиты и песчаники с прослоями аргиллитоподобных глин.

Четвертичные образования представлены (см.скв 505, 251, 165 л.1) современными техногенными (t IV) и болотными отложениями (P IV), верхнечетвертичными озерно-ледниковыми (lg III), ледниковыми (g² III, g¹ III) и морскими межледниковыми (m III) отложениями.

Техногенные образования (tIV) представлены насыпным песком, разнозернистым, слежавшимся, влажным и насыщенным водой со строительными отходами, торфом. Распространение не повсеместное.

Современные болотные отложения (P IV) представлены торфом средние и слабо разложившимся темно-коричневого цвета, влажным и насыщенным водой. Мощность торфа от 0 до 5 и более метров.

Верхнечетвертичные озерно-ледниковые отложения (lg III) представлены суглинком тугопластичным и полутвердым с примесью органических веществ. Распространены не повсеместно.

Ледниковые отложения верхнего горизонта (g² III) представлены супесью пластичной, суглинком от мягкопластичной до полутвердой консистенции, коричнево-серыми и серыми с включением гравия и гальки до 15 процентов, с гнездами и прослоями песка.

Ледниковые отложения нижнего горизонта (g¹ III) представлены суглинком от мягкопластичной до тугопластичной консистенции, темно-серым и серым, с включением гравия и гальки до 5 процентов, с прослойками песка.

А также песком пылеватым, плотным, серым, насыщенным водой, залегающим в виде линз и прослоев.

Морские межледниковые отложения (m III) представлены суглинком полутвердым и твердым, серым с частыми прослойками песка пылеватого.

Нормативная глубина сезонного промерзания песков в районе города Архангельска составляет 2,04 м, глины и суглинков – 1,74 м (см. Схематическую карту СНИП 2.01.01-82).

Гидрогеологические условия участка характеризуются наличием грунтовых вод насыпных (t IV) и болотных (P IV) отложений и спорадических вод ледниковых отложений.

4.2. Проектируемые мероприятия

На рассматриваемой территории наблюдаются следующие неблагоприятные для строительства и эксплуатации зданий факторы:

- затопление прибрежных участков территории паводковыми водами 1 процента обеспеченности протоки Исакогорка;
- подтопление территории грунтовыми водами и заболачивание;
- наличие слабых и заторфованных грунтов;
- речная эрозия и абразия;
- наличие овражной сети и крутого, высотой до 20 м, левобережного склона реки Исакогорка.

На рассматриваемой территории требуется проведение следующих мероприятий инженерной подготовки:

- защита от затопления паводковыми водами;
- защита от подтопления;
- мероприятия при строительстве на участках со слабыми и заторфованными грунтами;
- противопожарные и противоогражные мероприятия.

Защита от затопления

В соответствии со СП 42.13330.2011 «Градостроительство. Планировка и застройка городских и сельских поселений» территория, отведенная под застройку должна быть защищена от затопления паводковыми водами.

За расчётный горизонт высоких вод следует принимать отметку наивысшего уровня воды повторяемостью: один раз в 100 лет – для территорий, застроенных или подлежащих застройке жилыми и общественными зданиями, один раз в 10 лет – для территорий парков и плоскостных спортивных сооружений.

На следующих стадиях проектирования необходимо уточнить расчётные параметры защитных сооружений на основании уточнённых гидрологических изысканий с учётом проектных уровней воды в протоке Исакогорка, конфигурации дна и проектной береговой линии.

Территория с существующей застройкой в районе улиц Короткой, Закрытой и переулка Динамо может подвергаться затоплению паводком 1 процента обеспеченности.

В данном проекте, для защиты территории от затопления, предусматривается повысить полотно дорог до незатопляемых отметок на протяжении 3,0 км (расчётный срок). Для пропускания дождевых и талых вод, в дамбах необходимо предусмотреть водопроектные сооружения, оборудованные шандорами.

Защита от подтопления

Важное значение для защиты от подтопления грунтовыми водами имеет ликвидация бессточных участков, создание необходимых уклонов поверхности земли для стока дождевых и талых вод. В данном проекте, для защиты от подтопления, предусматривается подсыпка.

В связи с тем, что участки, где необходимо выполнить подсыпку, находятся на заболоченных и заторфованных территориях, а глубина торфа и границы его залегания показаны весьма условно, определить объём выторфовки и последующей подсыпки невозможно. Объём выторфовки и подсыпки можно будет определить на следующих стадиях проектирования на основании уточнённой топоъемки и инженерно-геологических изысканий.

Для предотвращения подтопления заглубленных помещений зданий и сооружений проектом предусматривается дренаж.

Для многоэтажных жилых домов и общественных зданий проектом предусматривается дренаж на площади 8,9 га на расчётный срок, в том числе 6,2 га на I очередь.

Для индивидуальной жилой застройки с приусадебными участками предусматривается дренажная система протяженностью 9,7 км на расчётный срок, в том числе 5,5 км на I очередь.

Сброс дренажных вод должен предусматриваться в водотоки или в дождевую канализацию самотеком или через дренажные насосные станции.

Мероприятия при строительстве на участках со слабыми и заторфованными грунтами

В границах проектирования участки территории сложены слабыми и заторфованными грунтами.

На следующих стадиях проектирования необходимо выполнить инженерно-геологические изыскания и уточнить местоположение участков со слабыми и заторфованными грунтами.

При проектировании зданий и сооружений на территориях, сложенных заторфованными и слабыми грунтами необходимо учитывать специфические особенности таких грунтов: водонасыщенность, агрессивность грунтовых вод, большую сжимаемость, медленное протекание осадок во времени, существенную изменчивость и анизотропию прочностных, деформационных, фильтрационных и реологических характеристик при воздействии нагрузок.

Инженерная подготовка оснований зданий и сооружений, сложенных заторфованными грунтами, производится на основе технико-экономического сравнения вариантов мероприятий с учетом толщины слоев и свойств заторфованного, подстилающего и покрывающего грунтов.

Комплекс мероприятий, направленных на уменьшение деформации основания, включает в себя:

- частичную или полную выторфовку с последующей засыпкой минеральным незаторфованным грунтом;
- прорезку (полную или частичную) слоя заторфованного грунта фундаментами, в том числе свайными;
- предварительное уплотнение грунтов на территории, подлежащей застройке.

В условиях города Архангельска при прокладке дорог необходимо проводить выторфовку на всю глубину торфа, сети необходимо прокладывать на сваях.

Противопожарные и противоогражные мероприятия

При проектировании застройки на присклоновой территории, на основании инженерно-геологических и гидрогеологических изысканий, необходимо выполнить расчёт устойчивости склона и определить линию приближения застройки к склону.

На основании расчётов и инженерно-геологических изысканий определить тип и конструкцию фундаментов проектируемых зданий и сооружений.

В комплекс противооползневых мероприятий на склоне (в зависимости от архитектурно-планировочных решений и состояния склона) могут входить следующие мероприятия:

- организация поверхностного стока на склоне и присклоновой территории с устройством лотков и закрытых водостоков;
- дренаж подземных вод и каптаж родников;
- планировка и террасирование склона с последующим креплением и одерновкой.

В процессе проектирования, строительства и эксплуатации зданий на территориях подверженных оползневому и эрозионному процессам необходимо руководствоваться СП 116.13330.2012 «Инженерная защита территорий, зданий и сооружений от опасных геологических процессов. Основные положения».

При принятии планировочных решений рекомендуется избегать трассировки водопровода, канализации и теплотрасс на склоне и прибрежной части плато.

Ориентировочные объёмы работ по инженерной подготовке территории

Таблица

№ п/п	Показатели	Един. изм.	Исход. год	I очередь 2018 год. Объем	Расчётный срок (2025 год), в т.ч. I очередь
1.	Защита от затопления паводками: повышение отметок дорог	км	-	-	3.0
2.	Защита от подтопления: устройство дренажа зданий; устройство дренажной системы	га км	- -	6.2 5.5	8.9 9.7

5. ИНЖЕНЕРНО-ТЕХНИЧЕСКОЕ ОБЕСПЕЧЕНИЕ

5.1. Водоснабжение

Развитие системы водоснабжения пос.Исакогорка (Привокзальный жилой район): строительство второй нитки водовода от водозабора на озере Холмовское до ВОС – на I очередь (2020 год);

строительство сооружений по очистке промывных вод на водопроводных очистных сооружениях – на I очередь строительства (2020 год); капитальный ремонт и реконструкция магистральных водоводов и разводящих сетей с учетом их санитарно-технического состояния на I очередь строительства;

строительство новых водопроводных сетей на I очередь – 2,3 км и дополнительно на расчётный срок – 5,8 км.

Развитие системы водоснабжения пос.Лесная речка: перекладка магистральных водоводов (2 нитки) от пос.Катунино до ВНС в пос.Лесная речка в соответствии с рекомендациями муниципального унитарного предприятия «Водоканал» от 04.12.2013 № 6982 на I очередь строительства;

капитальный ремонт и реконструкция водоводов и разводящих сетей в соответствии с рекомендациями муниципального унитарного предприятия «Водоканал» от 04.12.2013 № 6982 на I очередь строительства;

проектирование и строительство водопроводных очистных сооружений для пос.Лесная речка с подключением пос.Исакогорка производительностью 12000 м³/сут на расчётный срок (2030 год) в соответствии с Программой комплексного развития систем коммунальной инфраструктуры муниципального образования «Город Архангельск» на период до 2025 года;

строительство новых водопроводных сетей на I очередь – 5,0 км и дополнительно на расчётный срок – 6,0 км.

Развитие системы водоснабжения пос.Зеленый Бор: перекладка существующего водовода (2 нитки) от ВНС первого подъема на озере Коровье до ВОС «Зеленый Бор» в соответствии с рекомендациями муниципального унитарного предприятия «Водоканал» от 30.01.2014 № 524 на I очередь строительства;

реконструкция с расширением водопроводных очистных сооружений «Зеленый Бор» на I очередь строительства в соответствии с Программой комплексного развития систем коммунальной инфраструктуры муниципального образования «Город Архангельск» на период до 2025 года;

строительство новых водопроводных сетей на I очередь – 5,9 км и дополнительно на расчётный срок – 2,5 км.

5.2. Канализация

Развитие системы бытовой канализации района Исакогорки: реконструкция с расширением канализационных очистных сооружений;

строительство канализационных насосных станций на расчётный срок – 2 шт.; капитальный ремонт и реконструкция магистральных канализационных сетей в соответствии с рекомендациями муниципального унитарного предприятия «Водоканал» от 30.01.2014 № 524 и от 16.09.2013 № 5285;

строительство магистральных канализационных сетей (с учетом реконструкции) на расчётный срок – 13,9 км (в т.ч. на I очередь – 10,9 км);

подключение существующей жилой застройки (которая подключена к сетям ливневой канализации) к городским сетям хозяйственно-бытовой канализации.

Развитие системы бытовой канализации района Исакогорки: капитальный ремонт и реконструкция канализационных сетей с учетом их санитарно-технического состояния – на I очередь строительства;

строительство канализационных сетей на I очередь – 2,4 км и дополнительно на расчётный срок – 2,6;

проектирование и строительство канализационных очистных сооружений для пос.Исакогорка на расчётный срок (производительность 4000 м³/сут) в соответствии с Программой комплексного развития систем коммунальной инфраструктуры муниципального образования «Город Архангельск» на период до 2025 года.

Для пос.Лесная речка: реконструкция канализационных очистных сооружений пос.Лесная речка на I очередь строительства в соответствии с Программой комплексного развития систем коммунальной инфраструктуры муниципального образования «Город Архангельск» на период до 2025 года;

проектирование и строительство новых канализационных очистных сооружений в пос.Лесная речка в соответствии с рекомендациями муниципального унитарного предприятия «Водоканал» на расчётный срок (производительность 5000 м³/сут);

реконструкция канализационной насосной станции в соответствии с рекомендациями муниципального унитарного предприятия «Водоканал» от 04.12.2013 № 6982 на I очередь строительства;

капитальный ремонт и реконструкция канализационных сетей в соответствии с рекомендациями муниципального унитарного предприятия «Водоканал» от 04.12.2013 № 6982 на I очередь строительства – 2,9 км;

строительство канализационных насосных станций на расчётный срок – 2 шт.; строительство канализационных сетей на расчётный срок – 5,5 км.

Для пос.Зеленый Бор (Западный жилой район): реконструкция с расширением канализационных очистных сооружений «Зеленый Бор» на I очередь строительства в соответствии с рекомендациями муниципального унитарного предприятия «Водоканал» от 30.01.2014 № 524 (производительность 2000 м³/сут);

дальнейшее расширение канализационных очистных сооружений «Зеленый Бор» на расчётный срок строительства (производительность 3100 м³/сут);

строительство канализационных насосных станций на расчётный срок – 1 шт.;

строительство канализационных сетей на I очередь – 2,8 км и дополнительно на расчётный срок – 2,0.

5.3. Дождевая канализация

Развитие системы дождевой канализации района Исакогорки: строительство закрытой сети дождевой канализации на расчётный срок 16,1 км (в т.ч. на I очередь – 7,5 км);

строительство канализационных насосных станций на расчётный срок – 2 шт.;

строительство очистных сооружений дождевой канализации за границами проекта (1 комплекс) на I очередь.

5.4. Газоснабжение

Проектом планировки предусматривается:
строительство газопроводов среднего давления Р=0,3 МПа – 19,5 км на расчетный срок, в том числе на I очередь – 11,5 км;
строительство газопроводов высокого давления Р=0,6 МПа – 6,5 км на расчетный срок, в том числе на I очередь – 5,5 км;
строительство газопроводов высокого давления Р=1,2 МПа – 0,6 км на I очередь;
строительство 19 ПРГ на расчетный срок, в том числе на I очередь – 11 ПРГ.

5.5. Теплоснабжение

Проектом планировки предусматривается:
строительство магистральных теплосетей 8,5 км на расчетный срок, в том числе на I очередь 2,5 км;
ликвидация теплосетей 0,5 км на расчетный срок;
перевод 3-х существующих котельных на газовое топливо на I очередь;
строительство котельных на расчетный срок 11 единиц, в том числе на I очередь 1 единица;
ликвидация котельной на расчетный срок.

5.6. Электроснабжение

Проектом планировки предусматривается:
реконструкция ПС-35/6 кВ № 8 с установкой трансформаторов 2х16 МВА – на I очередь;
сооружение 2 шт. силовых распределительных пунктов РП-6 кВ с ТП-6/0,4 кВ с кабельными вводами, с АВР и устройством телемеханики, в том числе 1 шт. РП – на I очередь;
прокладка в земле, в траншее 18,0 км кабельных линий напряжением 10 кВ марки АПвПг-3(1х400) мм² (для питания РП), в том числе 8,6 км – на I очередь;
строительство 33,0 км линий наружного освещения магистральных дорог и улиц с применением светильников с натриевыми лампами на ж/б опорах, кабелем в земле, в том числе 16,0 км – на I очередь.

5.7. Связь

Проектом планировки предусматривается:
монтаж 9186 шт. телефонных точек, включая оборудование и линейные сооружения, в том числе 1430 шт. – на I очередь;
монтаж 8736 шт. радиоточек (установка приёмников эфирного вещания), включая линейные сооружения, в том числе 1418 шт. – на I очередь.

6. ОХРАНА ОКРУЖАЮЩЕЙ СРЕДЫ

Основные природоохранные мероприятия

Мероприятия по охране воздушного бассейна

Разработка проектов организации санитарно-защитных зон для всех предприятий и объектов коммунального назначения, не имеющих данных проектов;
на I очередь строительства монтаж газоочистной установки Циклон БЦ-4-2 с максимальной степенью очистки 85 процентов в котельной верхнего городка пос.Лесная речка;
осуществление контроля за организацией санитарно-защитных зон предприятий, благоустройство и озеленение санитарно-защитных зон;
внедрение высокоэффективных способов улавливания и очистки выбросов промпредприятий и транспорта;
перепрофилирование АЗС на трассе М-8 на заправку только легкового транспорта с целью сокращения санитарно-защитных зон;
применение высококачественных видов топлива;
создание резерва высококачественного сырья и топлива, дающих наименьшее выделение вредных веществ;
переоборудование и перевод автотранспорта на газомоторное топливо и строительство автогазозаправочных станций на расчетный срок;
перевод котельных на газовое топливо;
организация системы мониторинга, развитие системы контроля загрязнения атмосферного воздуха в селитебной зоне и на автомагистралях;
рациональное распределение транспортных потоков;
уменьшение интенсивности движения автотранспорта, запрещение грузового движения по жилым улицам;
организация хранения индивидуального автотранспорта с размещением в специализированных коммунальных гаражных зонах, с организацией проездов автотранспорта вне жилых территорий;
организация достаточного количества парковок автотранспорта в общественно-деловых зонах;
установление контроля за содержанием вредных веществ в выхлопных газах;
внедрение энерго- и ресурсосберегающих устройств и материалов, снижающих расход топлива и масел, повышающих ресурс двигателя;
внедрение системы повышения экологических характеристик, осуществление контроля за состоянием автотранспортных средств (введение экологического сертификата);
дополнение системы контроля за выбросами автотранспорта созданием и внедрением единой системы контроля качества топлива, реализуемого на АЗС;
ликвидация всех несанкционированных свалок;
экономическое регулирование природопользования;
создание зеленых защитных полос вдоль автомобильных дорог и озеленение улиц и санитарно-защитных зон;
правильное взаимное размещение источников выбросов и селитебных зон с учетом направления ветра;
обеспечение нормируемых санитарно-защитных зон при размещении новых и реконструкции (техническом перевооружении) существующих производств, в соответствии с СанПиН 2.2.1/2.1.1.1200-03 «Санитарно-защитные зоны и санитарная классификация предприятий, сооружений и иных объектов. Новая редакция».

Проектные мероприятия по охране водных объектов

Соблюдение требований Водного кодекса РФ на территории водоохранной зоны в полном объеме;
полное прекращение сброса неочищенных и недостаточно очищенных сточных вод в реки Исакогорка и Лесная;
проектирование и строительство КОС пос.Исакогорка проектной производительностью 1300 м³/сут. и реконструкция КОС пос.Лесная речка проектной производительностью 700 м³/сут. согласно Программы комплексного развития систем коммунальной инфраструктуры муниципального образования «Город Архангельск» на период до 2025 года;
канализование объектов и жилой застройки, находящихся в водоохранной зоне с очисткой стоков на КОС;
канализование районов с многоэтажной и малоэтажной застройкой, обеспеченных централизованным водоснабжением;
дальнейшее развитие систем централизованной канализации с обязательной полной биологической очисткой всех загрязненных сточных вод (подробнее см. раздел «Водоотведение»);

строительство ливневой канализации с очистными сооружениями (см. утвержденный генплан города);
организация регулярного гидромониторинга поверхностных водных объектов;
проведение мероприятий по очистке и санации водоемов в черте населенных пунктов, благоустройство и расчистка русел рек и озер;
организация и обустройство водоохранных зон и прибрежных защитных полос, благоустройство и озеленение прибрежных полос;
запрещение в пределах прибрежных полос распашки земель и выпаса скота, применение удобрений, размещения дачных и садово-огородных участков, выделения участков под индивидуальное строительство;
устройство водонепроницаемых выгребов в частной жилой застройке, расположенной в водоохранных зонах водных объектов;
запрещение применения химических средств борьбы с вредителями, болезнями растений, сорняками и использование навозных стоков на удобрение в огородах, расположенных в водоохранных зонах;
оборудование всех парковок и гаражей локальными очистными сооружениями до степени, позволяющей принять очищенные стоки в городской коллектор;
оборудование пляжа с соблюдением требований СанПиН 2.1.5.980-00 «Гигиенические требования к охране поверхностных вод».

Мероприятия по охране почв

Исполнение решений Программы комплексного развития систем коммунальной инфраструктуры муниципального образования «Город Архангельск» на период до 2025 года в части утилизации отходов накопления и потребления;
проведение лабораторных исследований почвенного покрова загрязненных территорий по расширенному перечню санитарно-эпидемиологических показателей;
проведение мониторинга состояния почвы в жилых зонах, зоне влияния автотранспорта, на территориях санитарно-защитных зон;
завоз песка для детских площадок осуществлять с карьеров, прошедших сертификацию;
увеличение количества зеленых насаждений, отдавая предпочтение хвойным породам, кора которых поглощает наибольшее количество тяжелых металлов;
обеспечение канализования данной территории и экстренное устранение выхода на поверхность канализационных стоков при авариях;
обеспечение организации отвода дождевых вод и поддержание в рабочем состоянии ливневых колодцев на улицах;
обеспечение практики полива поверхности крон деревьев и асфальтовых покрытий обычной или подкисленной водой, при которой возрастает активность поглощения корой свинца.

Совершенствование системы зеленых насаждений

Создание зеленых насаждений общего пользования (новых скверов около общественно-деловой застройки, парковой зоны в районе коттеджного поселка около Архангельской КЭЧ);
увеличение площади зеленых насаждений ограниченного пользования за счет строительства нового жилья, общеобразовательной школы, торгового центра;
благоустройство древесно-кустарниковой растительности хвойных и лиственных пород на землях городского запаса, временно не вовлеченных в хозяйственный оборот;
увеличение площади зеленых насаждений спецназначения за счет озеленения улиц и дорог, санитарно-защитных зон торгового центра, гаражей.

Охрана рыбных запасов

Организация водоохранных зон и прибрежных полос водных объектов;
ликвидация сброса неочищенных сточных вод в реки Исакогорка и Лесная;
организация эффективной очистки сточных вод на локальных очистных сооружениях промышленных и коммунальных предприятий и канализационно-очистных сооружениях муниципального унитарного предприятия «Водоканал»;
соблюдение правил рыболовства;
предоставление населению информации о культуре поведения на водоёмах и нормативных документах, регламентирующих ведение любительского и спортивного рыболовства.

Снижение акустического эффекта от подвижного состава

Проектирование и реализация шумозащитных мероприятий при реконструкции и строительстве новых железнодорожных объектов;
укладка бесстыкового пути, совершенствование конструкции стрелочных переводов;
применение амортизирующих элементов в конструкции верхнего строения пути;
укладка пути на щебеночном балласте;
периодическая шлифовка рельсов для устранения шума, образующегося от волнообразного износа рельсов;
подача звуковых сигналов локомотивами (мотор-вагонными поездами) на станциях и перегонах, расположенных в черте городов и населенных пунктов, производится свистком малой громкости.
Кроме того к шумозащитным мероприятиям от действующих железных дорог на территории района Исакогорки относятся:
установка шумозащитных экранов вдоль участков железных дорог, приближенных к жилым кварталам;
шумозащитное остекление фасадов домов, испытывающих сверхнормативное шумовое воздействие от железнодорожного шума и т.д.

Снижение шумового загрязнения

Соблюдение санитарно-защитных зон (по фактору шума) промышленных предприятий, учреждений культурно-бытового обслуживания, автомобильных дорог и предприятий по обслуживанию транспорта;
размещение жилой застройки на достаточном удалении от источников шума;
применение рациональных приемов планировки и застройки жилых кварталов;
применение шумозащитных окон на фасадах зданий, обращенных в сторону железнодорожных магистралей, магистральных улиц и Вологодского шоссе;
использование к качеству зданий-экранов зданий нежилого назначения (магазинов, гаражей, предприятий коммунального назначения);
использование в новой застройке шумозащитных многоэтажных жилых домов и административных зданий в качестве экранов, защищающих от транспортного шума внутриквартальные территории;
применение шумозащитных полос зеленых насаждений.

Санитарная очистка территории

Санитарную очистку территории осуществлять в соответствии с требованиями СанПиН 42-128-4690-88 «Санитарные правила содержания территорий населенных мест»;
приобрести контейнеры объемом 0,75 м³ – ориентировочно 114 шт. на I очередь строительства;
приобрести и установить бункеры-накопители вместимостью 8 м³ для сбора КГО;
на расчетный срок ввести раздельную систему сбора бытовых отходов;
строительство станции снегооттаивания в районе площадки по складированию снега.
Проектом предусмотрены следующие мероприятия по хранению, переработке и утилизации промышленных отходов:

предусмотреть места временного размещения отходов производства и потребления по каждому виду отходов, организацию учета образующихся отходов;

заключить договоры, если таковые отсутствуют, со специализированными организациями, имеющими лицензии на обращение с отходами производства и потребления;

сбор и транспортировка ртутьсодержащих ламп должны соответствовать требованиям Правил обращения с отходами производства и потребления в части осветительных устройств, электрических ламп, ненадлежащие сбор, накопление, использование, обезвреживание, транспортирование и размещение, которых может повлечь причинение вреда жизни, здоровью граждан, вреда животным, растениям и окружающей среде, утвержденные постановлением Правительства РФ от 03.09.2010 № 681;

передача опасных отходов на утилизацию и переработку должна осуществляться только по договорам со специализированными предприятиями, имеющими лицензии на осуществление данного вида деятельности в соответствии с Федеральным законом от 04.05.2011 № 99-ФЗ «О лицензировании отдельных видов деятельности» (с изменениями).

Улучшение санитарно-эпидемиологической обстановки

Исполнение решений Программы комплексного развития систем коммунальной инфраструктуры муниципального образования «Город Архангельск» на период до 2025 года в части водоснабжения и водоотведения;

строительство и реконструкция водопроводных сетей;
строительство централизованной канализации в индивидуальной застройке с приусадебными участками;

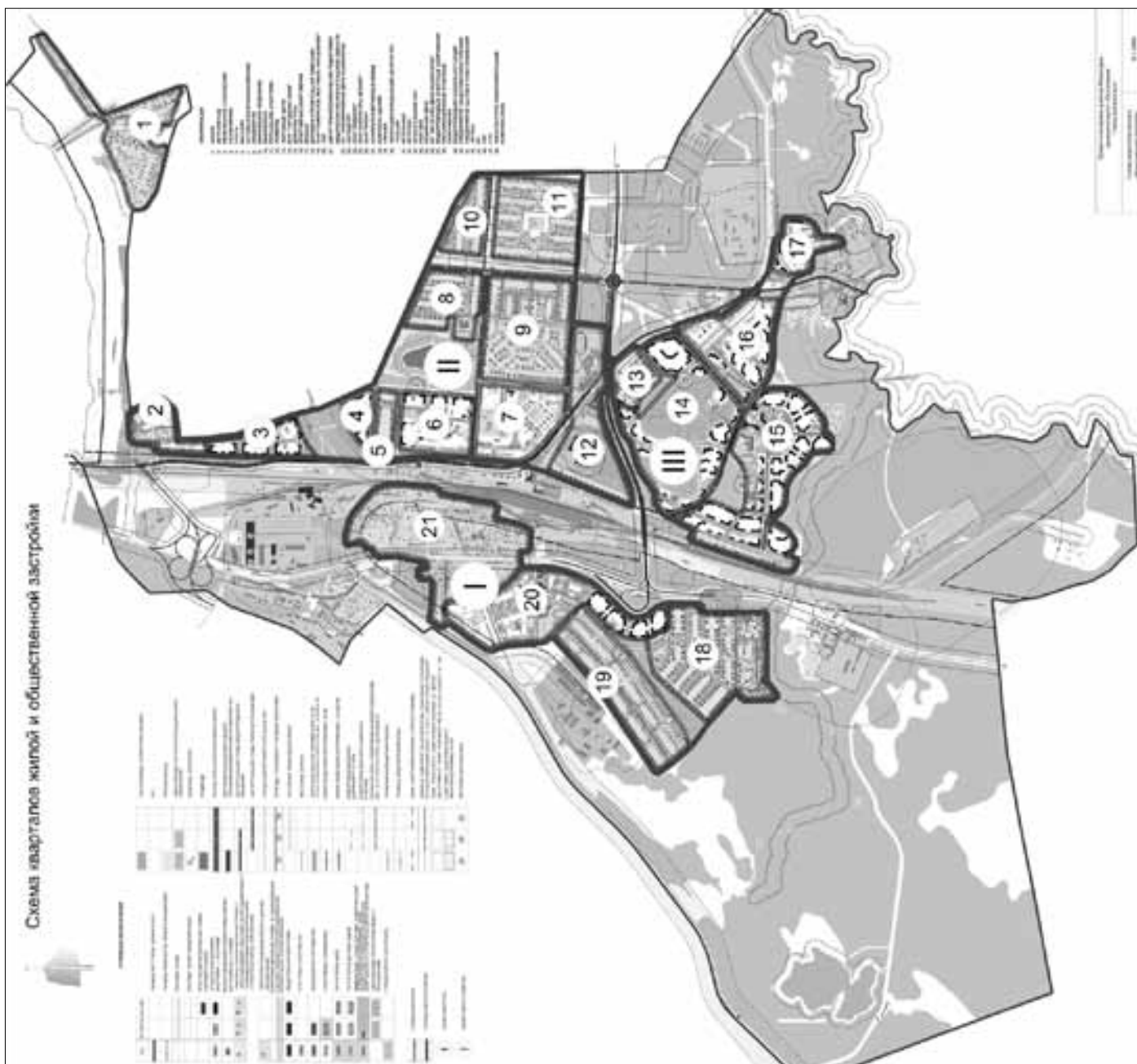
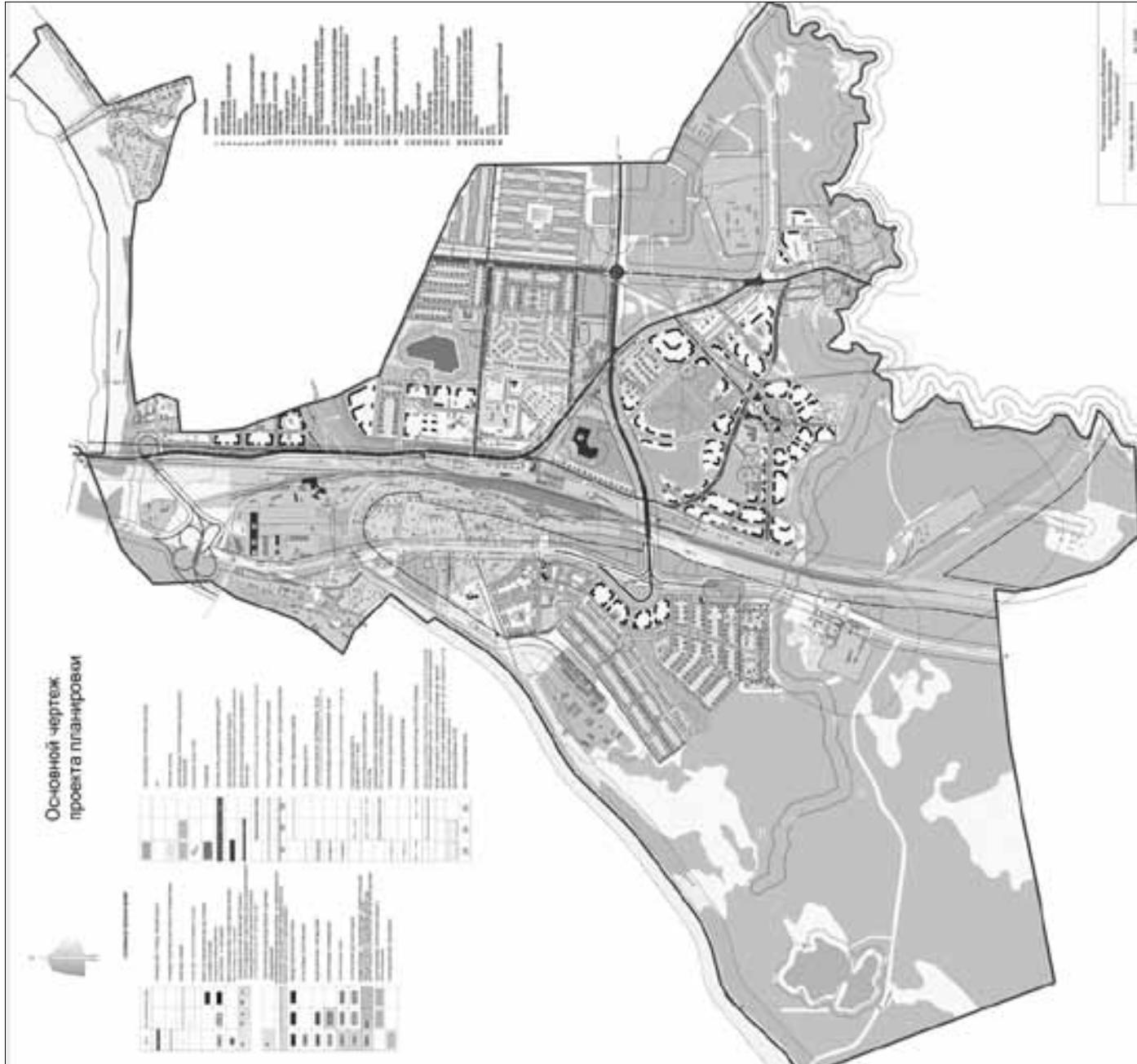
ликвидация стихийных свалок, санитарная уборка территории в соответствии с графиком; соблюдение санитарных норм содержания территорий;

выбор наиболее благоприятных в санитарно-эпидемиологическом отношении участков под жилищно-гражданское строительство.

7. ОСНОВНЫЕ ТЕХНИКО-ЭКОНОМИЧЕСКИЕ ПОКАЗАТЕЛИ

№ п/п	Наименование	Единица измерения	Сущест. положение	I очередь реализации	Расчетный срок
1	2	3	4	5	6
1	Общая площадь земель в границах проектирования	га	1765,0	1765,0	1765,0
2	Население				
2.1	Общая численность населения	тыс. чел	11,7	14,0	33,6
3	Жилищный фонд				
3.1	Общий объем жилого фонда	тыс. м ² общ.пл.ощ.	224,7	345,3	885,6
	в том числе по типу застройки:				
-	индивидуальная жилая застройка	тыс.м ² общ.пл.ощ.	73,0	119,9	153,1
-	малозэтажный многоквартирный жилой фонд	тыс.м ² общ.пл.ощ.	41,7	27,9	27,9
-	среднеэтажный многоквартирный жилой фонд	тыс.м ² общ.пл.ощ.	110,0	197,5	672,9
-	многоэтажный многоквартирный жилой фонд	тыс.м ² общ.пл.ощ.	-	-	31,7
3.2	Общий объем нового жилищного строительства, в том числе:	тыс.м ² общ.пл.ощ.	-	134,3	664,6
-	индивидуальная жилая застройка	тыс.м ² общ.пл.ощ.	-	46,9	80,1
-	среднеэтажная многоквартирная	тыс.м ² общ.пл.ощ.	-	87,4	562,8
-	многоэтажный многоквартирный жилой фонд	тыс.м ² общ.пл.ощ.	-	-	31,7
3.3	Средняя обеспеченность населения	м ² /чел	19,2	24,7	26,3
3.4	Среднеежегодный ввод жилого фонда	тыс.м ²		33,6	60,5
3.5	Убыль жилого фонда	тыс.м ²	-	16,1	16,1
4	Объекты социального и культурно-бытового обслуживания				
4.1	Объекты дошкольных учреждений	мест	630	1130	1930
4.2	Объекты общеобразовательных учреждений	мест	540	1640	3840
4.3	Объекты торгового назначения	м ² торг.пл.ощ	2586,0	2886,0	3186,0
4.4	Объекты общественного питания	посад.мест	-	120	250
4.5	Объекты бытового обслуживания	раб.мест	-	30	64
4.6	Пожарное депо	машин	1	9	9
5.	Озелененные территории общего пользования, в том числе:	га	-	13,1	33,5
	парки	га	-	7,4	26,5
	скверы	га	-	0,2	1,5
	бульвары	га	-	5,5	5,5
6.	Инженерная инфраструктура				
6.1	Электроснабжение				
	количество РП напряжением 6 кВ	шт	-	1	2

	вновь подключаемая электрическая нагрузка	кВт	-	1625	9390
6.2	Телефонизация				
	количество АТС	шт.	1	1	1
	вновь подключаемое количество телефонов	шт.	-	1430	9186
	вновь подключаемое количество радиоточек (приёмников эфирного вещания)	шт.	-	1418	8736
6.3	Теплоснабжение				
	общий расход тепла	МВт/Гкал в час	57,04/49,0	75,91/65,22	161,23/138,56
	протяженность теплотрассы	км	6,8	9,3	14,8
6.4	Газоснабжение				
	расход газа всего	тыс.м ³ /год	-	8209,55	44832,23
	протяженность газовых сетей высокого давления Р=0,6 МПа	км	-	5,5	6,5
	протяженность газовых сетей среднего давления Р=0,3 МПа	км	-	11,5	19,5
	протяженность газовых сетей среднего давления Р=1,2 МПа	км	-	0,6	0,6
6.5	Водоснабжение				
	водопотребление	тыс.м ³ /сутки	4,3	5,6	15,9
	протяженность сетей	км	42,2	55,4	66,9
6.6	Канализация				
	общее поступление сточных вод	тыс.м ³ /сутки	2,6	3,5	12,1
	протяженность сетей	км	7,5	12,7	22,9
6.7	Дождевая канализация				
	протяженность сетей	км	-	7,5	16,1
7.	Транспортная инфраструктура				
7.1	Внешний транспорт:				
	железнодорожный вокзал	1 объект	1	1	1
7.2	Улично-дорожная сеть:				
	автодорога М-8 «Холмогоры»	км	5,337	5,337	5,337
	магистральные улицы общегородского значения регулируемого движения	км	4,995	10,317	10,317
7.3	Искусственные сооружения на улично-дорожной сети:				
	мост, путепровод	объект	-	-	1
	развязка кольцевая в одном уровне	объект	-	-	1
	развязка автомобильная в разных уровнях	объект	-	-	1
7.4	Общественный транспорт:				
	маршрут автобуса	км	2,5	2,5	9,5
	разворотной-отстойная площадка для пассажирского автотранспорта	объект	1	1	1
	сооружения для обслуживания и хранения транспортных средств:				
	гаражи	м/м	583	4635	13396
	парковки открытые для временного хранения автотранспорта (объекты массового скопления людей)	м/м	-	-	3404
	открытые стоянки для временного хранения автотранспорта (малозэтажные жилые дома)	м/м	-	-	2754
8.	Инженерная подготовка территории				
8.1	Защита от затопления паводками: повышение отметок дорог	км	-	-	3,0
1	2	3	4	5	6
8.2	Защита от подтопления: устройство дренажа зданий	га	-	6,2	8,9
8.3	Устройство дренажной системы	км	-	5,5	9,7



**ЗАКЛЮЧЕНИЕ**

комиссии по подготовке проекта Правил землепользования и застройки муниципального образования «Город Архангельск» о результатах публичных слушаний по вопросу о предоставлении разрешения на отклонение от предельных параметров реконструкции полузаглубленного двухуровневого паркинга легковых автомобилей с подсобными помещениями на земельном участке, расположенном в Октябрьском территориальном округе г.Архангельска по проспекту Ломоносова

По результатам публичных слушаний, состоявшихся 11 августа 2017 года, комиссия по подготовке проекта Правил землепользования и застройки муниципального образования «Город Архангельск» приняла решение о невозможности предоставления разрешения на отклонение от предельных параметров реконструкции полузаглубленного двухуровневого паркинга легковых автомобилей с подсобными помещениями на земельном участке площадью 1443 кв.м с кадастровым номером 29:22:040744:857, расположенном в Октябрьском территориальном округе г.Архангельска по проспекту Ломоносова:

уменьшение отступа здания от границы земельного участка с северо-западной стороны до 0 метров.

Заместитель председателя комиссии по подготовке проекта Правил землепользования и застройки МО «Город Архангельск»

М.В.Елагин

ЗАКЛЮЧЕНИЕ

комиссии по подготовке проекта Правил землепользования и застройки муниципального образования «Город Архангельск» о результатах публичных слушаний по вопросу о предоставлении разрешения на отклонение от предельных параметров разрешенного строительства объекта розничной торговли на земельном участке, расположенном в Октябрьском территориальном округе г.Архангельска по ул.Нагорной

По результатам публичных слушаний, состоявшихся 11 августа 2017 года, комиссия по подготовке проекта Правил землепользования и застройки муниципального образования «Город Архангельск» приняла решение о невозможности предоставления разрешения на отклонения от предельных параметров разрешенного строительства объекта розничной торговли на земельном участке площадью 472 кв.м с кадастровым номером 29:22:040613:43, расположенном в Октябрьском территориальном округе г.Архангельска по ул.Нагорной:

уменьшение отступа здания от границ земельного участка до 0 метров; увеличение процента застройки в пределах границ предоставленного земельного участка до 80;

уменьшение доли озелененной территории земельного участка до 4 процентов;

размещений 13 машино-мест для хранения индивидуального транспорта за пределами границ земельного участка (8 машино-мест с северной стороны, 5 машино-мест с западной стороны земельного участка с кадастровым номером 29:22:040613:43);

размещение объекта розничной торговли отдельно стоящим объектом капитального строительства.

Заместитель председателя комиссии по подготовке проекта Правил землепользования и застройки МО «Город Архангельск»

М.В.Елагин

ЗАКЛЮЧЕНИЕ

комиссии по подготовке проекта Правил землепользования и застройки муниципального образования «Город Архангельск» о результатах публичных слушаний по вопросу о предоставлении разрешения на условно разрешенный вид использования земельного участка, расположенного в Ломоносовском территориальном округе г. Архангельска по набережной Северной Двины

По результатам публичных слушаний, состоявшихся 11 августа 2017 года, комиссия приняла решение о возможности предоставления разрешения на условно разрешенный вид использования земельного участка площадью 1412 кв.м с кадастровым номером 29:22:050518:99, расположенного в Ломоносовском территориальном округе г.Архангельска по набережной Северной Двины, «для размещения объектов для обеспечения водных перевозок».

Заместитель председателя комиссии по подготовке проекта Правил землепользования и застройки МО «Город Архангельск»

М.В.Елагин

ИНФОРМАЦИОННЫЙ БЮЛЛЕТЕНЬ АДМИНИСТРАЦИИ МУНИЦИПАЛЬНОГО ОБРАЗОВАНИЯ «ГОРОД АРХАНГЕЛЬСК»

Продажа земельных участков, находящихся в муниципальной собственности, для размещения индивидуальных жилых домов

Итоги аукциона, назначенного на 11.08.2017

Лот № 1. Земельный участок площадью 1011 кв.м., кадастровый номер 29:22:081506:122, адрес (местонахождение) объекта: Архангельская область, г.Архангельск, Исакогорский территориальный округ, ул. Клепача. Лица, признанные участниками продажи: Голованова Т.С., Фалилеев А.Г. Цена сделки: 100 000,00 руб. (без НДС). Покупатель: Голованова Т.С.

Лот № 2. Земельный участок площадью 1011 кв.м., кадастровый номер 29:22:081506:123, адрес (местонахождение) объекта: Архангельская область, г. Архангельск, Исакогорский территориальный округ, ул. Клепача. Лица, признанные участниками продажи: Фалилеев А.Г. Аукцион признан несостоявшимся. Принято решение заключить договор купли-продажи с единственным участником аукциона по начальной цене предмета аукциона в размере: 100 000,00 руб. (без НДС).

Лот № 3. Земельный участок площадью 1011 кв.м., кадастровый номер 29:22:081506:124, адрес (местонахождение) объекта: Архангельская область, г.Архангельск, Исакогорский территориальный округ, ул. Клепача. Лица, признанные участниками продажи: Фалилеев А.Г. Аукцион признан несостоявшимся. Принято решение заключить договор купли-продажи с единственным участником аукциона по начальной цене предмета аукциона в размере: 100 000,00 руб. (без НДС).

Налоговая инспекция информирует**Перенесен срок уплаты неудержанного налоговым агентом НДФЛ за 2016 год**

Федеральным законом № 254-ФЗ изменен срок уплаты неудержанного налоговым агентом (работодателем) налога на доходы физических лиц за 2016 год.

Согласно изменениям этот налог необходимо уплатить физическим лицам не позднее 1 декабря 2018 года (до внесения изменений - не позднее 1 декабря 2017).

Таким образом, законодатель фактически предоставил гражданам отсрочку по уплате налога на один год.

Напомним, что работодатель не имеет возможности удержать НДФЛ при выплате физическим лицам отдельных видов доходов и при отсутствии денежных выплат, с которых можно удержать налог. Например, это могут быть доходы, выплаченные: по решению суда, если в нем не указано на необходимость удержания налога; в натуральной форме (оплата отдыха или питания, выдача подарков или призов стоимостью более 4 000 рублей и другое); в виде материальной выгоды (при выдаче беспроцентных займов) и другое.

НДФЛ, который не был удержан налоговым агентом, уплачивается на основании направленного налоговым органом налогового уведомления. Декларацию по форме 3-НДФЛ в таком случае представлять не требуется.

Справки по форме 2-НДФЛ доступны в «Личном кабинете» налогоплательщика

В сервисе ФНС России «Личный кабинет налогоплательщика для физических лиц» доступна для просмотра и скачивания справка по форме 2-НДФЛ, содержащая сведения о суммах дохода налогоплательщика и суммах перечисленного в бюджет налога на доходы физических лиц.

В настоящее время в сервисе размещена информация о доходах за 2014, 2015 и 2016 годы. Данные отражаются в разделе «Налог на доходы ФЛ и страховые взносы» во вкладке «Сведения о справках по форме 2-НДФЛ». Кроме того, в разделе отражены сведения о суммах страховых взносов на обязательное пенсионное страхование работников, фактически начисленных работодателем.

Получить пароль доступа к «Личному кабинету налогоплательщика для физических лиц» можно в любой налоговой инспекции, имея при себе паспорт. Пользователи Единого портала государственных и муниципальных услуг могут подключиться к «Личному кабинету» без посещения налогового органа при условии, что при получении учетной записи личность гражданина подтверждена в центре обслуживания.

В настоящее время более 57 тысяч жителей Архангельска, подключившихся к сервису, владеют информацией о полученных доходах, которую работодатели передают в налоговые органы.