

Венский вальс и торжественный полонез

В 13-й день рождения САФУ состоялся традиционный студенческий бал

Александр ГАВЗОВ

13 лет назад был создан Северный (Арктический) университет имени Михаила Васильевича Ломоносова.

Сегодня это огромный коллектив – более 15 тысяч студентов, две тысячи преподавателей, сотрудников и много-много тысяч выпускников университета.


Это одна большая дружная команда, работающая в интересах нашей страны, нашего региона. За эти 13 лет сделано очень много: созданы новые лаборатории и центры, построены новые корпуса, общежития – университет развивается динамично.

Под управлением руководителя молодежного объединения «Бальная компания» **Марии Цыплаковой** студенты и преподаватели изучили к балу медленный венский фигурный вальс, веселый квикстеп и торжественный полонез.

– Здесь ребята могут познакомиться, пообщаться. Музыка играет так, чтобы можно было поговорить, она не заглушает нас. Очень много света. Посмотрите, какие красивые девушки – не в мини-юбках, а в шикарных платьях, наши кавалеры – не в рваных джинсах, а в красивых костюмах с бабочкой. Мне кажется, что культура, которую мы прививаем, организуя балы, – для них очень важный задел на будущее. Пока мы молоды, нам хочется шумных дискотек. Но со временем, вырастая, попадая в другое общество, эти ребята будут знать, как себя вести, – отметила руководитель бала в САФУ **Мария Цыплакова**.

Пары танцевали под музыкальное сопровождение Архангельского филармонического камерного оркестра под руководством **Владимира Онуфриева**. Гости праздника могли присоединиться к танцующим, а также поучаствовать в конкурсах и играх, посмотреть выступления творческих коллективов САФУ.

– Я участвую в этом бале уже второй раз. Самое тяжелое – посещать абсолютно все репетиции и резко подстраиваться под живую музыку, потому что мы репетируем под треки. А потом появляется оркестр – и все становится иначе. Мы как будто учим танцы заново, – поделилась участница бала **Полина Малогина**.



Новые СМЫСЛЫ гражданского общества

В Нижнем Новгороде состоится Всероссийский форум «Дигория»

Для участия будут отобраны сто лучших молодых ученых и практиков со всей страны – лидеров и активистов общественных организаций, экспертов социально-гуманитарного профиля, молодых преподавателей и сотрудников вузов, медиа-менеджеров, социальных и политических технологов.

За пять лет «Дигория» проделала путь от студенческой инициативы до полноценной платформы, с помощью которой осуществляются уникальные проекты и предлагаются нестандартные решения. По мнению экспертов, форум уже стал знаковым событием для страны. Его актуальность очевидна – ученые способны донести до молодежи понимание развития государства на основе его традиций и истории.

– Если у молодых людей к амбициям добавлены прочные навыки и глубокие знания, то у них всегда есть возможность стать лидерами в решении многих насущных проблем в гуманитарной сфере, в управлении общественными объединениями, муниципальными образованияами, – убежден член российского экспертного клуба, представитель Свердловской области **Александр Полиенко**.

Эксперты отмечают также, что именно сейчас возрастает запрос на новые гибкие решения. Поэтому у молодых, креативных, талантливых, неравнодушных, целеустремленных профессионалов появляется шанс проявить себя, свои лучшие качества и внести свой вклад в развитие нашего общества.

– Ни для кого не секрет, что в нашей стране возрастает спрос на специалистов социально-гуманитарного профиля. Сейчас очень востребованы люди, которые способны готовить значимые общественно-политические проекты, интерпретировать повестку, предлагать нестандартные решения, – убеждена член российского экспертного клуба, председатель Общественной палаты Омской области **Лидия Герасимова**.

«Дигория» – очень известный и масштабный форум, объединяющий молодых исследователей в области политических наук со всей страны.

Подобные форумы проводятся и в Архангельской области. Яркий пример – форум «Консолидация».

– Его главная цель – вместе найти ответы на вопросы, которые волнуют муниципалитеты, жителей Архангельской области. Предложения участников форума оформляются в рекомендации, которые направляются в профильные ведомства, органы государственной власти региона, – отмечает директор департамента внутренней политики, заместитель главы администрации Архангельской области **Андрей Рыженков**.

Новые профессии творческих людей

Министерство культуры Архангельской области заключило соглашение о сотрудничестве с Российской академией музыки имени Гнесиных.



Документ заверили подписями министр культуры Архангельской области **Оксана Светлова** и ректор РАМ имени Гнесиных **Александр Рыжинский**.

Соглашение предусматривает взаимодействие в образовательной, научно-исследовательской и методической, творческой, издательской и иных формах совместной деятельности.

В частности, планируется организация и проведение совместных мероприятий, научных исследований и проектов, образовательных курсов и творческих школ для специалистов сферы культуры и искусства региона, в которых примут участие педагогические работники РАМ имени Гнесиных.

Оксана Светлова отметила, что подписание соглашения стало логическим продолжением сотрудничества сторон в сфере культуры. Напомним, в марте текущего года на базе Архангельского музыкального колледжа прошла творческая школа преподавателей Российской академии музыки имени Гнесиных.

В течение трех дней студенты колледжа приняли участие в мастер-классах по игре на скрипке, баяне и хоровому исполнению, а также посетили сольные концерты преподавателей.

– Мы искренне рады такому сотрудничеству, – говорит Оксана Светлова. – Это позволит расширить культурное пространство Архангельской области, укрепить связи между образовательными учреждениями, повысить качество образовательных услуг и создать условия для подготовки высококвалифицированных кадров в сфере культуры.

Также министр добавила, что в 2023 году в рамках федерального проекта «Творческие люди» национального проекта «Культура» повышение квалификации в Российской академии музыки имени Гнесиных проходят десять специалистов сферы культуры и искусства Поморья.

– Это дает возможность молодым специалистам освоить новые профессии, получить дополнительные компетенции, которые будут способствовать развитию их творческого потенциала и профессиональных навыков для дальнейшей творческой деятельности, – подчеркнула министр.

24 июня в Архангельске стартует марафон

Место встречи – площадь Мира.
Старт – в 8:00.

Дистанция – 42 километра 195 метров, мужчины и женщины.

Дистанция-спутник – 10 километров, мужчины и женщины.

Трасса – восемь кругов по 5 километров 275 метров по набережной Северной Двины от улицы Воскресенской до улицы Суворова.

Для участников на дистанции 10 километров – два круга по 5 километров.

Лимит времени – 5 часов. В 13:00 финиш закрывается. Участники, находящиеся на дистанции после закрытия финиша, снимаются с соревнований.

Старт и финиш – на площади Мира. Старт на дистанции 42 километра 195 метров – в 8:00; на дистанции 10 километров – в 8:05.

Справки по телефону 8 (8182) 21-58-89 ежедневно с 10:00 до 20:00.

Мы – граждане России

В День России в Архангельске вручили первые паспорта школьникам и награды юным героям



Торжественная церемония состоялась в правительстве Архангельской области.

Участие в мероприятии принял первый заместитель губернатора Архангельской области **Ваге Петросян**. Он поздравил участников церемонии с главным государственным праздником, отметив, что День России символизирует единство миллионов людей, всех, кто любит нашу страну, гордится ее прошлым, строит настоящее, стремится к большим целям и умеет их достигать.

– Дорогие ребята, вы – будущее России, наша радость и наша гордость. Именно вам придется определять дальнейшую судьбу страны. Будьте патриотами, храните и приумножайте традиции наших предков. Желаю вам уверенно идти по жизни, выбрать свой путь, оставаться верными своим целям, верить в Россию и подкреплять эту веру делами, – сказал Ваге Петросян.

Свой главный документ из рук первого заместителя губернатора получил 21 школьник, это ребята, которым исполнилось 14 лет, отличившиеся в учебе, спорте, общественной работе.

– Я очень горда за возможность получить паспорт в торжественной обстановке,



– от имени всех школьников сказала ученица 7-го класса новодвинской школы № 3 **Алена Волкова**. – Обещаю с достоинством носить звание гражданина Российской Федерации, всегда следовать Конституции и законам нашей страны, буду чтить память предков и наше историческое наследие.

Временно исполняющий обязанности начальника УМВД России по Архангельской области **Алексей Кульченко** напомнил молодым людям, что паспорт гражданина Российской Федерации дает не только права, но и наделает ответственностью за поступки и принятые решения.

– 14 лет – очень важный возраст в жизни каждого россиянина, – подчеркнул полковник полиции. – Сегодня вы делаете серьезный шаг во взрослую жизнь. В России есть все условия, чтобы получить достойное образование и в полной мере реализовать свой потенциал.

Также в рамках торжественной церемонии юных жителей региона наградили всероссийскими знаками отличия. Трое участников движения «Юнармия» за призовые места в военно-патриотических мероприятиях, достижения в учебе и спорте отмечены медалями «Юнармейская доблесть».

Еще два школьника региона – **Иван Павлов** и **Алексей Плахин** – стали лауреатами Всероссийской общественно-государственной инициативы «Горячее сердце». В сентябре прошлого года мальчики помогли спасти человека, упавшего в реку Пеновку. За неравнодушие, мужество и героизм, проявленные при оказании помощи пострадавшим, они отмечены наградами знаками и почетной книжкой «Горячее сердце».


Мероприятие прошло при участии Общероссийской общественной организации «Российский союз молодежи» и Общероссийского общественно-государственного движения детей и молодежи «Движение первых».

МУП «ГОРСВЕТ» ОКАЗЫВАЕТ УСЛУГИ:

- ♦ Предоставление мест крепления на опорах наружного освещения
- ♦ Оформление и выдача технических условий и согласований
- ♦ Строительство и обслуживание линий наружного освещения
- ♦ Строительство и обслуживание световых объектов
- ♦ Изготовление и монтаж дорожных знаков и указателей
- ♦ Предоставление спецтехники с экипажем
 - Автогидроподъемник «Чайка-Сервис 4784FP» на базе Hyundai
 - Автогидроподъемник АПТ-18 (АПТ-22) на базе КамАЗ
 - Экскаватор-погрузчик Caterpillar 434F

Получить информацию или заказать услугу можно по телефонам: коммерческий отдел 20-78-51, общий отдел 20-85-80, или по адресу: г. Архангельск, пр. Троицкий, 62





«Мамины лапушки»

Группа общественного контроля побывала в новых корпусах детских садов № 186 «Веснушка» и № 7 «Семицветик» в округе Майская Горка

Александр НИКОЛАЕВ

Общественный контроль посетил новое здание сада «Веснушка» по адресу: улица Карпогорская, 30. Корпус на 280 мест сдан в эксплуатацию в 2021 году по национальному проекту «Демография».

В учреждении работают 24 воспитателя и пять специалистов. Двери открыты для детишек начиная с года.

В каждой группе оборудованы игровая комната, спальня, буфет, санузел, раздевалка с сушильным шкафом. Группы для ясельного возраста оснащены горшечными, ванными в санузле. На первом этаже расположены прачечная, медицинский блок и пищеблок, соответствующий всем санитарным требованиям.

Общественники также посетили кабинет педагога-психолога, комнату релаксации, интерактивный холл, физкультурный зал, наблюдали за мастер-классом по флористике. В холле корпуса расположена библиотека с литературой для детей и про детей, где родители могут выбрать книгу и взять ее домой на время. «Веснушка» активно развивается по направлению «Говорящий детский сад».

Руководитель детского сада поделилась с участниками выезда планами на ближайшее будущее – в рамках проекта «Бюджет твоих возможностей» в холле второго этажа в сентябре будет организован мобильный автогородок.

В кабинете логопеда общественникам продемонстрировали в действии интерактивное зеркало – новшество в логопедической деятельности, которое позволяет привлечь внимание ребенка к занятиям и разнообразить его активность.

– На сегодняшний день детский сад имеет современную инфраструктуру и оборудование. Благодаря нацпроекту сад полностью оснащен учебными и игровыми пособиями и материалами, в том числе для детей раннего возраста, – отметила заведующая Елена Ануфриева.

Успешное участие в проекте «Бюджет твоих возможностей» позволит в холле второго этажа построить автогородок. Но и сегодня жизнь здесь бурлит.

Каждый месяц проводятся профессиональные мастер-классы. Например, по флористике.

– Мы делали цветы-подарки для мам. Нам очень понравилось, – поделилась своими впечатлениями воспитанница детского сада № 186 Кира Лобачева.

Нравится детям и физкультурный зал с настоящими тренажерами. А занятия со специалистами проходят в кабинетах с интерактивным помощниками. Очень много создано руками педагогов и родителей. Подручные средства становятся развивающими пособиями.



– Сад современный, здесь все сделано для детей. Питание отличное, современные игрушки, мебель, площадки хорошие, нет песка, все безопасно для детей, – рассказала мама воспитанницы детского сада № 186 «Веснушка» Анастасия Шарина.

А заведующая детским садом № 186 Елена Ануфриева подчеркнула, что детсад всего достиг благодаря коллективу.

– Наш детский сад многого добился благодаря нашему коллективу, потому что у нас замечательные педагоги, которые любят свою

профессию, любят своих детей, – подчеркнула Елена Ануфриева.

Общественники также посетили детский сад «Семицветик» по адресу: улица Первомайская, 5, корп. 1. Новый корпус на 280 мест сдан в 2021 году.

Здесь – время прогулки детворы. У входа – наглядная площадка для изучения правил дорожного движения. В сад ходит 280 ребят. Самым маленьким – всего шесть месяцев, такие карапузы вместе с родителями занимаются в группе «Мамины лапушки». Для детей постарше – комната со световыми столами и песком и удивительная исследовательская лаборатория. Но главное место притяжения – сенсорная комната.

Вопросам безопасности малышей здесь уделено особое внимание – установлено новейшее оборудование системы видеонаблюдения в зданиях и на территории.

Для участников группы общественного контроля провели экскурсию по территории сада. На каждом прогулочном участке игровое и спортивное оборудование установлено строго по возрасту. Совместно со студентами САФУ в октябре прошлого года здесь были проведены работы по озеленению территории: по периметру высажено более 200 деревьев. Проект озеленения предполагает зонирование пространства по видам насаждений – хвойный уголок, цветущие растения, кустарники, две экологические тропы. Также гостям продемонстрировали два уличных спортивных зала.

Одной из особенностей детского сада «Семицветик» является то, что родители могут приводить сюда малышей на адаптационные развивающие занятия за год до поступления в основной состав группы.

Группы для детей раннего возраста оснащены пеленальными

столами и раковинами в раздевалке, видеурарами, горшечными, ванными в санузле, предусмотрены стулья для кормления, манежи, кровати с бортиками, оборудован теплый пол.

Для групп старшего возраста оборудованы сенсорная комната, студия для занятий на песочно-световых столах, логопедический кабинет, студия раннего развития и студия для занятий по ИЗО со стеклянными мольбертами.

Особое впечатление на гостей произвела исследовательская лаборатория с микроскопами и микропарником для выращивания ростков растений и наблюдения за ними.

– На открытии учреждения присутствовал Александр Витальевич Цыбульский. Мы рассказывали ему о своих перспективах и развитии, о том, что бы мы хотели видеть в дошкольном учреждении. Губернатор нас поддержал, и нам любезно была предоставлена возможность для приобретения этой комнаты, дети здесь занимаются с удовольствием, – рассказала заведующая детским садом № 7 «Семицветик» Светлана Страздаускене.

Участница группы общественного контроля Ксения Рехачева по итогам инспекции подчеркнула, что оба сада показали великолепное оснащение своих групп.

– Нас ознакомили с учебными материалами, игрушками, интерактивным оборудованием. Рада за детей, которые имеют возможность расти и развиваться в подобных садах в окружении талантливых педагогов.

В качестве рекомендаций в «Семицветике» общественники предложили установить камеры видеонаблюдения на участках для прогулок старших детей, рассмотреть вопрос о переносе мусорных баков от центрального входа в здание, в качестве замечаний отметили небольшой скол на ступеньках крыльца.

Напоминаем, что стать участником общественного контроля может любой житель Поморья. Чтобы принять участие в работе выездной группы, необходимо зайти на сайт правительства Архангельской области в раздел «Национальные проекты» и заполнить заявку.

Кроме того, есть возможность организовать такой рейд самостоятельно. Достаточно посетить объект, а затем зайти на сайт проекта www.nr29.ru, найти интересующий объект в списке и заполнить чек-лист. Здесь же есть возможность прикрепить подтверждающие фотографии.

Полученная от жителей региона информация будет поступать в профильные министерства, что позволит выявить локальные и системные проблемы, а также при необходимости внести коррективы в работу.



■ ФОТО: ПРЕСС-СЛУЖБА ГУБЕРНАТОРА И ПРАВИТЕЛЬСТВА ОБЛАСТИ

Не себе, а другим принадлежу

В Поморье наградили лучших работников социальной сферы региона

Александр НИКОЛАЕВ

Призвание социальных работников – служить другим. «Не себе, а другим принадлежу» – эти слова земляка, святого праведного Иоанна Кронштадтского, который посвятил себя Богу и социальному служению, как нельзя лучше отражают суть этой профессии.

Их отзывчивость, чуткость и терпение помогают многим жителям Архангельской области не остаться один на один со своими проблемами, преодолеть трудности, сохранить веру в свои силы и в людей.

Сегодня в регионе работает 50 государственных учреждений, подведомственных министерству, труда, занятости и социального развития Архангельской области и оказывающих социальную помощь и поддержку гражданам. Кроме того, в сфере социального обслуживания действует 31 негосударственный поставщик социальных услуг. Различные государственные услуги ежемесячно получают около 10 тысяч человек. Помощь оказывается адресно и с учетом конкретной жизненной ситуации человека.

Работа по развитию социальной помощи направлена не только на оказание поддержки, проявление доброты и чуткости к тем, кто нуждается в помощи и поддержке, но и на решение стратегически важной государственной задачи, которая заключается в повышении качества и увеличении продолжительности жизни граждан.

С профессиональным праздником социальных работников поздравила заместитель председателя правительства Архангельской области **Олеся Старжинская**, курирующая социальную сферу региона.

– Сегодня в сфере социальной защиты и социального обслуживания населения Архангельской области трудится более 5000 человек, и все они добросовестно выполняют свои обязанности, чутко откликаясь на все жизненные ситуации, с которыми им приходится сталкиваться, – сказала Олеся Старжинская. – В настоящее время в Поморье создана профессиональная служба, в которую входят 50 государственных учреждений, под-



ведомственных региональному министерству труда, занятости и социального развития и оказывающих социальную помощь гражданам. Вниманием социальных работников охвачены все категории граждан, нуждающихся в поддержке со стороны государства, – от детей до одиноких пожилых людей.

Олеся Старжинская вручила соработникам заслуженные награды. За заслуги в сфере труда, занятости и социального развития Архангельской области, многолетнюю добросовестную работу и в связи с профессиональным праздником – Днем социального работника почетной грамотой губернатора Архангельской области награждены:

– эксперт отдела организационной работы и делопроизводства министерства труда, занятости и социального развития Архангельской области **Ольга Антонюк**;

– заместитель директора по социально-реабилитационной и воспитательной работе Архангельского центра социальной помощи семье и детям **Татьяна Артемова**;

– директор Мезенского комплексного центра социального обслуживания **Вера Гмырина**;

– заведующая отделением дневного пребывания граждан пожилого возраста и инвалидов Новодвинского комплексного центра социаль-



ного обслуживания **Ольга Грицук**;

– заместитель директора Архангельского областного центра социальной защиты населения **Ирина Забродовская**;

– заведующая отделением социального обслуживания на дому Вельского комплексного центра социаль-

ного обслуживания **Ирина Ивантиева**;

– специалист по социальной работе отделения психолого-педагогической помощи, включая экстренную психологическую помощь по телефону доверия Архангельского центра социальной помощи семье и детям **Наталья Карпунина**;

– директор Няндомского комплексного центра социального обслуживания **Наталья Козенкова**;

– социальный работник Вельского комплексного центра социального обслуживания **Зинаида Раздобурдина**;

– социальный педагог отделения подготовки и сопровождения замещающих семей Вельского центра социальной помощи семье и детям «Скворушка» **Ольга Хорунжая**;

– ведущий специалист отделения социальной защиты населения по Пинежскому району Архангельского областного центра социальной защиты населения **Наталья Шевчук**.

Благодарностью губернатора Архангельской области за многолетний добросовестный труд, вклад в развитие системы социальной защиты населения и в связи с Днем социального работника награждена социальный работник отделения социального обслуживания на дому граждан пожилого возраста и инвалидов Новодвинского комплексного центра социального обслуживания **Людмила Романова**.

Благодарственных писем Минпросвещения РФ за добросовестный труд, высокий профессионализм, активное участие и личный вклад в организацию летней оздоровительной кампании 2022

года удостоены специалисты отдела семейной политики регионального минтруда – ведущий консультант **Анна Полищук** и главный специалист-эксперт **Юлия Тиранова**.

Почетных грамот и благодарностей Архангельского областного Собрания депутатов удостоены сотрудники регионального минтруда, Архангельского и Новодвинского комплексных центров социального обслуживания, Ширшинского психоневрологического интерната, Архангельского центра помощи семье и детям, Северодвинского ЦРЦН «Солнышко».

На церемонии был отмечен большой вклад общественных организаций в развитие социальной сферы региона.

Благодарственными письмами министерства труда, занятости и социального развития Архангельской области отмечены организации, работающие в тесном взаимодействии с социальными службами региона.

На торжественной церемонии были также названы имена победителей IX региональной выставки-форума по продвижению лучших технологий в сфере поддержки семьи и детства «Вместе – ради детей!», очный этап которой состоялся в Архангельске 6 июня.

Напомним, что в этом году в выставке-форуме приняли участие 17 учреждений: 14 государственных учреждений сферы социального обслуживания, два образовательных учреждения и одна автономная некоммерческая организация.

Победителями региональной выставки-форума в 2023 году стали:

– в номинации «Мы – вместе» – Котласский реабилитационный центр для детей с ограниченными возможностями;

– в номинациях «Моя семья – моя опора» и «Верное решение» – Котласский центр социальной помощи семье и детям «Маяк»;

– в номинации «Лидер профессионального признания» – Северодвинский реабилитационный центр «Ручеек».

Лучшие практики будут представлены на Всероссийском форуме «Вместе – ради детей!», который состоится в сентябре в Новгородской области.

«Гармоничная Россия» пришла к зрителям

В Архангельске состоялся III Межрегиональный фестиваль национальных культур

Александр НИКОЛАЕВ

На уличной сцене выступили фольклорные, танцевальные, любительские, профессиональные коллективы и солисты – гармонисты из Чеченской, Чувашской республик, Северной Осетии – Алании, Мордовии, Москвы, Тулы, Вологды, Орловской и Архангельской областей.

Фестиваль шел три дня – с 10 по 12 июня, артисты дали шесть концертов в Архангельске, Новодвинске, Холмогорах. Кроме выступлений в рамках фестиваля прошли интерактивные программы, ярмарка мастеров, показ этнографических фильмов.

– В этом году мы пришли к зрителям. Если в предыдущие годы приглашали зрителей в концертные залы – в этом организовали уличную сцену и площадку на Красной пристани, где любит гулять народ, – подводит итоги III Межрегионального фестиваля национальных культур «Гармоничная Россия» директор областного Дома народного творчества **Руслан Боднарук**. – Этот опыт, я считаю, удался. Также продолжим выезды с участниками фестиваля в ближайшие пригородные Дома культуры, поселки и деревни. Хочется показать разные виды гармонии, наигрыши. Это интересно и важно как для местных жителей, так и для самих артистов – познакомиться как можно больше северян с традиционной культурой нашей многонациональной Родины.

Особенностью третьего фестиваля стало участие коллективов из республик Северо-Кавказского федерального округа. Это чеченская инструментальная группа «Хазна» из Грозного, в составе которой играют, поют и танцуют девушки-гармонистки, и три профессиональных коллектива из города Владикавказа Республики Северная Осетия – Алания: хореографический ансамбль «Амонд», трио гармонистов «Фарн» и ансамбль доулистов «Солнце Кавказа».

Все участники этих коллективов – студенты Республиканского колледжа культуры Республики Северная Осетия – Алания.

Как говорит участник ансамбля «Амонд» **Ян Золоев**, студент хореографического отделения колледжа культуры: «Петь и танцевать у нас в крови».

– В Осетии танцует каждый второй, с младенчества. Мне 20 лет, я учусь на третьем курсе, но уже преподаю хореографию. С детства к этому привязан, – рассказывает Ян. – Мы много ездим по стране, много выступаем, исполняем танцевальные композиции и аккомпанируем себе на осетинском барабане – доуле.

Творческие фестивали очень развивают, связывают нас, людей творчества, искусства. И с этого фестиваля в Архангельске я возьму что-то интересное, перейму опыт. Мы можем вам что-то подарить, вы – нам. В этом сладость творчества!

Самые юные гости фестиваля – ансамбль гармонистов Детской школы искусств из небольшого села Атюрьево Республики Мордовия.

Сестры Чупайкины – 13-летняя Кристина и 10-летняя Анжелика –



уже опытные артистки, играют на балалайке и гармошке мордовские наигрыши.

Показать гармонь в разных ее проявлениях и видах, увлечь этим инструментом молодежь – одна из миссий «Гармоничной России».

С этой задачей с успехом справляется **Владимир Голованов**, лауреат премии губернатора Архангельской области, обладатель звания «Лучший преподаватель детской школы искусств», заслуженный гармонист России из Каргополя:

– Хорошо, что стали поворачиваться к народным корням, дети стали больше ими интересоваться. И надо больше проводить своих, народных праздников, объединяться, смотреть, учиться друг у друга.

На фестивале выступили молодые архангельские гармонисты. Ребята окончили Архангельский колледж культуры и уже учатся в Петрозаводской государственной консерватории имени А. К. Глазунова по специальности «народные инструменты». **Арсений Синюшкин** играет на гармонии с семи лет, а сейчас юноше уже 20. Свое будущее гармонист связывает только с гармонью и с любимой Архангельской областью.

Искреннюю любовь к национальной, традиционной культуре, музыке, песням, народной гармонии участники фестиваля щедро дарили зрителям, многие из которых вместе с артистами приплясывали под заводные звуки чеченской, осетинской и русской гармошки, чувашской вольники и жалейки, вологодской скрипки, под ритм кавказских барабанов, исполняли северные танцы и песни.

– Когда слышу гармонь, сразу начинаю танцевать, поэтому специально пришла в День России на Красную пристань на этот концерт. В нашей гармонии – душа и красота! – говорит гость фестиваля Татьяна.

– Сразу русский дух пробуждается, – заключил Илья, студент Архангельского колледжа менеджмента.

В III Межрегиональном фестивале национальных культур «Гармоничная Россия» приняли участие 20 коллективов.

Завершающим номером гала-концерта стала песня «Нам нужна великая страна» в исполнении ансамбля песни, музыки и танца «Северянка», **Сергея Громова, Владимира Литовкина, Александра Конурина, Ксении Изосимовой, Дарьи Клоковой.**

Александр ГАВЗОВ

На очередное заседание собрались активные деятельницы Женской палаты депутатов. Этот проект заместителя председателя Комитета Госдумы РФ по вопросам семьи, женщин и детей Елены Вторьгиной действует уже около 10 лет и является площадкой для обмена мнениями по самым актуальным проблемам.

Тема заседания в Красноборском районе – старт детской оздоровительной кампании в Архангельской области.

В формате открытого микрофона в откровенном диалоге с заместителем регионального министра труда и социального развития Владимиром Тороповым, уполномоченным по правам ребенка при губернаторе Архангельской области Еленой Молчановой и депутатом областного Собрания Татьяной Седуновой женщины-политики обсудили болевые точки этого вопроса.

Конечно, больше всего представителей районов интересует развитие стационарных лагерей на наших северных территориях. Тем более что этот курс задан главой региона.

– Справедливое замечание поступило от коллег – нужно менять общий подход к требованиям, предъявляемым к организации детского отдыха на территориях, ведь нельзя сравнивать большие детские центры, готовые принять тысячи детей, и небольшие детские лагеря на отдаленных территориях субъектов России. Обсудим этот момент с коллегами в Госдуме и учетом мнения регионов при доработке законопроекта о летнем отдыхе и оздоровлении детей, – заявила Елена Вторьгина.

Еще одно важное замечание – квотирование по муниципалитетам выделения заявок по федеральной программе «Дети Арктики» внутри региона.

– Программа востребована и показала свою эффективность и большой спрос, – подчеркнула Елена Вторьгина. – Эту тему будем обсуждать на региональном и федеральном уровне, внося изменения в законодательство.

Юные северяне уже отправились на юг России по программе «Дети Арктики», которую запустили в России в прошлом году.

Всего в 2023 году летним отдыхом в Поморье планируется охватить более 41 тысячи детей, восемь тысяч из которых отдохнут и оздоровятся за пределами региона.

– Все службы готовы, проверки надзорных органов пройдены заранее, усилен контроль за безопас-



Отдых для детей – проблема взрослых

Женщины-политики обсудили проблемы доступности отдыха и оздоровления для каждого ребенка



ностью. Это то, о чем мы говорили в прошлом году, когда лагеря в регионе запустили свою работу после долгого пандемийного перерыва, – отметила парламентарий.

Елена Вторьгина подчеркнула, что здоровье детей – общая ответственность взрослых. А от того, как они отдохнут, оздоровятся и наберутся сил, зависит, как пройдет учебный год.

– Будем и дальше работать над совершенствованием системы летнего отдыха в Поморье вместе с региональной и муниципальной властью, – заявила депутат Госдумы.

– Мы с коллегами пришли к единому мнению, что нужно менять общий подход к требованиям, предъявляемым к организации детского отдыха на территориях. Нельзя сравнивать большие детские центры и маленькие лагеря. Этот момент необходимо обсудить Елене Вторьгиной с коллегами в Госдуме, – поделилась своими мыслями по итогам заседания депутат горсовета Новодвинска Надежда Абрамовская.

В рамках заседания участницы дискуссии посетили детский лагерь «Заря» в Красноборском районе. В этом сезоне лагерь планирует принять три смены, первая из которых стартует 22 июня.

Вместе с Еленой Вторьгиной возможности лагеря оценили Владимир Торопов и Елена Молчанова. Место расположения «Зари» выбрано отличное – на жи-

вописном берегу реки Евды. В лагере с вековой историей сделан свежий ремонт, все помещения светлые, яркие, просторные и комфортные.

Для ребят подготовлена интересная программа пребывания – спортивные и интеллектуальные игры, квесты, мастер-классы и образовательные мероприятия.

– Уверена, юным северянам, которые будут проводить здесь лето, точно не придется скучать, – отметила Елена Вторьгина.

Подводя итоги мероприятия, депутат Собрания депутатов Няндомского округа Наталья Синах заявила, что это было продуктивное и познавательное заседание.

– Мы обсудили важнейший вопрос – доступность и качество детского летнего отдыха. В связи с этим обсуждалась тема восстановления и развития лагерей на наших северных территориях. Тем более что этот курс задан главой региона Александром Цыбульским. Также поднимали вопрос корректировки законодательства в данной сфере. Еще одним вопросом стало квотирование по муниципалитетам выделения заявок по федеральной программе «Дети Арктики» внутри региона. Спасибо всем участникам, организаторам и Елене Андреевне Вторьгиной за интересный и познавательный диалог! – отметила участница Женской палаты Наталья Синах.



Безопасность детей в дни каникул

Детям и родителям разъяснили меры личной безопасности, рассказали о недопущении различных видов интоксикации

Александр ГАВЗОВ

В целях предупреждения преступных посягательств в отношении детей с 1 по 10 июня в Архангельске прошла оперативно-профилактическая акция «Защита».

В рамках межведомственного взаимодействия специалист отделения психиатрической и наркологической помощи детям Архангельской психиатрической больницы **Алексей Белый** и сотрудники отделов УМВД России по городу Архангельску провели в летнем лагере при школе № 26, Архангельском педколледже, политехническом колледже и других учебных заведениях профилактические беседы с несовершеннолетними, напомнили им о безопасном поведении в период каникул, соблюдении правопорядка.

Рассказали слушателям об ответственности за дискредитацию Вооруженных сил Российской Федерации, в том числе посредством распространения в сети Интернет недостоверной информации.

Довели до присутствующих информацию о привлечении к административной ответственности по ст. 20.2.2 КоАП РФ «Организация массового одновременного пребывания и (или) передвижения граждан в общественных местах, повлекших нарушение общественного порядка».

В ходе профилактических бесед школьники и студенты узнали о том:

– какой вред организму наносит употребление психоактивных веществ;



– какая ответственность предусмотрена законодательством за употребление и распространение наркотических средств;

– что безопасных способов курения не существует и любая продукция, содержащая никотин, вредит здоровью.

На территории Октябрьского, Ломоносовского округов, Майской Горки и Варавино-Фактории **Алексей Белый**, сотрудники ПДН, общественники провели профилактические мероприятия для школьников, студентов учебных заведений, молодежи данных округов.

Состоялись рейды по пресечению фактов продажи несовершеннолетним табачных изделий и алкогольной продукции, выявлению несовершеннолетних, находя-

щихся в ночное время в общественных местах без сопровождения родителей или иных законных представителей.

Также были организованы проверки детских и школьных площадок, мест скопления и концентрации неформальной молодежи и подростков (торговые центры, набережная, ночные клубы и т. д.), осуществлены выходы в семьи, где состоялись профилактические беседы с несовершеннолетними и их законными представителями.

Детям и родителям разъяснили меры личной безопасности, рассказали о недопущении различных видов интоксикации.

В конце каждой беседы с несовершеннолетними и их законными представителями **Алексей Белый** и сотрудники полиции призывали данную категорию граждан не совершать противоправных деяний, которые вне зависимости от своей тяжести однозначно отразятся на их будущем.

« Были проведены проверки детских и школьных площадок, мест скопления и концентрации неформальной молодежи и подростков

Первый жилищный кредит по ставке 6% годовых

В Архангельской области продолжается реализация программы «Социальная ипотека».

Социальная ипотека – один из инструментов, который позволяет жителям региона улучшить жилищные условия.

Льготные жилищные кредиты предусмотрены для работников бюджетной сферы, ветеранов боевых действий и сотрудников научных институтов.

В связи с реорганизацией финансовой организации прием заявок на участие в программе был ненадолго приостановлен, с мая работа возобновлена. Как сообщил министр строительства и архитектуры региона **Владимир Полежаев**, 9 июня финансовая организация выдала первый жилищный кредит по ставке 6% годовых.

– Его получателем стала жительница Северодвинска, работающая в учреждении культуры, – рассказал глава минстроя. – Размер полученной ипотеки составил 3 миллиона 230 тысяч рублей, квартира, на покупку которой северянка взяла деньги, также расположена в городе корабелов.

Владимир Полежаев добавил, что условия предоставления социальной ипотеки остаются прежними. Льготный кредит можно взять на срок до 25 лет, а максимальный размер займа, увеличенный в 2022 году до 6 миллионов рублей, не изменился, как и первоначальный взнос, сниженный до 15% от суммы кредита.

По словам **Владимира Полежаева**, для повышения доступности программы при оценке документов заявителей больше не учитываются жилые «квадраты» их родителей, также предусмотрена возможность сохранения права на социальную ипотеку при переходе из одной бюджетной организации в другую.

– Работа по этой мере поддержки северян проводится по программе «Обеспечение качественным, доступным жильем и объектами инженерной инфраструктуры населения Архангельской области», – пояснил министр. – Средства на реализацию данного проекта заложены в региональном бюджете.

Узнать условия получения льготного кредита можно по адресу: г. Архангельск, Наб. Северной Двины, 71, корп. 1, в будни с 9 до 19 часов. В областном минстрое на вопросы по социальной ипотеке ответят по телефону 8 (8182) 288-743.

12 школьников Поморья сдали ЕГЭ на 100 баллов

Стали известны официальные результаты первых ЕГЭ 2023 года – испытаний по географии, литературе и химии. 12 юных северян получили максимальные 100 баллов. Об этом сообщили в пресс-службе регионального правительства.



С высокими результатами выпускников поздравил губернатор Архангельской области **Александр Цыбульский**. Анализ результатов, проведенный специалистами министерства образования Поморья, показал, что выросло количество ребят, чьи работы высоко оценены экспертами. Почти 150 выпускников получили результаты в диапазоне от 81 до 99 баллов.

Также можно отметить, что по сравнению с прошлым годом почти на 10 процентов выросло число участников ЕГЭ по географии.

Первые экзамены основного этапа итоговой аттестационной кампании одиннадцатиклассников прошли 26 мая. Порядка 1000 выпускников школ Поморья продемонстрировали свои знания. А всего ЕГЭ в этом году сдают более 5900 школьников Архангельской области.

– Особое внимание при анализе результатов мы обращаем на тех, кто безупречно справился со всеми заданиями своего экзамена. По результатам первых ЕГЭ максимальные 100 баллов получили 12 наших выпускников. И ребят, и их наставников поздравляю с успехом! Также важно подчеркнуть, что выросло количество работ, которые высоко оценены экспертами в диапазоне от 81 до 99 баллов. Это говорит о серьезной подготовке наших ребят, – рассказал министр образования Архангельской области **Олег Русинев**.

МУП «ГОРСВЕТ» ПРЕДОСТАВЛЯЕТ УСЛУГИ СПЕЦТЕХНИКИ



Автогидроподъемник АПТ-18 (АПТ-22) на шасси КамАЗ

Максимальная высота подъема – 18 м (22 м)
Длина вылета стрелы – 12 м
Электроизоляция – 1000 В
Угол поворота – 360°

Автогидроподъемник «Чайка-Сервис 4784FP» на шасси Hyundai

Высота подъема – 19 м
Длина вылета стрелы – 10,3 м
Угол поворота – 360°
Грузоподъемность люльки – 250 кг



Экскаватор-погрузчик Caterpillar 434F

Максимальная глубина копания – 5,81 м
Дополнительное оборудование – шнековый бур
Диаметр шнека – 380 мм, глубина бурения – до 3,1 м

Получить информацию или заказать услугу можно по телефонам:
коммерческий отдел 20-78-51, общий отдел 20-85-80,
или по адресу: г. Архангельск, пр. Троицкий, 62

Вкусная солянка с массой ингредиентов

Около четырехсот женщин со всей Архангельской области собрались в зале Котласского Дворца культуры на межрайонный семинар «Женский диалог»



Александр ГАВЗОВ

Традиционно на этой площадке депутат Государственной Думы РФ Елена Вторьгина собирает активных представительниц прекрасной половины человечества для общения, обмена опытом, обучения и мотивации.

Такой семинар при поддержке правительства Архангельской области прошел уже во многих районах региона и каждый раз пользовался успехом.

– Наш проект объединяет женщин разного возраста и профессий. Дает возможность представителям общественных организаций, органов власти, творческих и социаль-

ных объединений встречаться и обмениваться экспертными мнениями в вопросах социальной политики, развития предпринимательства и экономики, совершенствования системы подготовки кадров для работы в регионе и разработки социальных проектов, – отметила Елена Вторьгина.

В Котласском Дворце культуры собрались не только женщины Котласа, но и представители прекрасной половины человечества из разных районов Архангельской области.

Открыли мероприятие Елена Вторьгина и глава Котласа Светлана Дейнеко. Светлана Юрьевна отметила, что этот семинар открывает череду праздничных мероприятий, посвященных дню рождения Котласа, и пригласила всех присутствующих присоединиться к ним.

Среди гостей «Женского диалога» – депутат Госдумы РФ, российская конькобежка и олимпийская чемпионка Светлана Журова.

Она рассказала присутствующим, как женщине реализовать себя в политике, и ответила на вопросы участниц семинара.

Также перед собравшимися выступили заместитель министра труда и социального развития Поморья Владимир Торопов, уполномоченный по правам ребенка при главе региона Елена Молчанова, психолог, автор мастер-классов для женщин Ирина Корельская, руководитель центра «Сфера» Юлия Попова.

Во второй части семинара состоялась панельная дискуссия, в которой приняли участие заместитель министра труда и социального развития Архангельской области Владимир Торопов, главный врач

Котласской ЦГБ Хизри Ильясов, председатель Собрания депутатов Котласа Александр Степанов, заместитель главы Котласа Эдуард Авилкин, председатель городского совета ветеранов Сергей Мелентьев. У присутствующих в зале была возможность узнать, о чем думают, но не говорят мужчины.

– В зале Котласского ДК царил потрясающая атмосфера тепла, поддержки и особой женской энергии. В ходе дискуссии мы обсудили реализацию наших женских и социальных проектов, подвели итоги реализации мероприятий Национальной стратегии в интересах женщин 2017–2022 годов, обсудили проблемы благополучия детей в семье и научились тому, как воплощать в жизнь наши профессиональные и личные цели, как реализовать себя через социальные проекты. Благодаря самоотдаче и вовлечен-

ности в ходе обсуждения, вашим добрым словам и позитивному настроению наша встреча получилась особенно яркой. Уверена, нам удалось подарить вам заряд созидательной энергии, которую вы направите на реализацию новых проектов во всех районах Поморья, – подвела итоги мероприятия Елена Вторьгина, выступая перед участниками встречи.

Семинар «Женский диалог» проходит при поддержке правительства Архангельской области и пользуется успехом у деловых представительниц прекрасной половины человечества.

– На мой взгляд, семинар увенчался аншлагом и удивительными открытиями. Главными героями «Женского диалога» стали мужчины! Но не только они, ведь диалоги все же женские. Спасибо спикерам – Ирине Корельской, Светлане Журовой – всем, кто принимал ак-



тивное участие в семинаре и его организации. Обсуждались интересные темы в области политики, соцсферы, общественной жизни. Одна из тем семинара – «Семь шагов к вашему «Получится!» – очень мотивирует и вдохновляет. И еще хочется отметить, что все спикеры в этот раз выбрали очень интересные и важные темы, много моментов взяла на заметку. «Женский диалог» – это встреча единомышленников, поддержка и мотивация, разговоры о важном и незабываемые впечатления! Благодарю за организацию и душевность каждого семинара главного идейного вдохновителя, руководителя Женской палаты депутатов Архангельской области Елену Вторыгину, – поделилась своими впечатлениями депутат Собрания депутатов Няндомского муниципального округа **Наталья Синах**.

Подводя итоги мероприятия, заместитель председателя Комитета Госдумы РФ по вопросам семьи, женщин и детей **Елена Вторыгина** сказала отдельные слова благодарности за организацию и поддержку «Женского диалога» правительству Архангельской области и главе региона **Александру Цыбульскому**.
– Также от всей души благодарю глав Котласского округа и города Котласа **Татьяну Сергееву** и **Светлану Дейнеку** и всех членов их команд. Принимать на своей территории такое масштабное мероприятие – это большая ответственность и напряженный труд, – отметила парламентарий.
Елена Вторыгина подчеркнула, что все прошло просто отлично, душевно, ярко и позитивно.
Особую атмосферу для всех участников форума создали выступления творческих коллективов

Котласского Дома культуры и певица из Устьянского района **Павла Павлова**, который принял наше приглашение выступить с музыкальным подарком для женского сообщества Поморья.
– И, конечно, спасибо всем участникам «Женского диалога», моим дорогим подругам и коллегам – была очень рада встрече и надеюсь, что мы смогли подарить вам незабываемые впечатления. До новых встреч! – сказала **Елена Вторыгина**.
– «Женский диалог» – как вкусная солянка с массой ингредиентов: это перезагрузка и обучение, работа и развлечение, осмысление и мотивация в одном флаконе. Благодарю **Елену Вторыгину** и ее дружную команду за особое внимание к Котла-

сского Дома культуры и певица из Устьянского района **Павла Павлова**, который принял наше приглашение выступить с музыкальным подарком для женского сообщества Поморья.
– И, конечно, спасибо всем участникам «Женского диалога», моим дорогим подругам и коллегам – была очень рада встрече и надеюсь, что мы смогли подарить вам незабываемые впечатления. До новых встреч! – сказала **Елена Вторыгина**.
– «Женский диалог» – как вкусная солянка с массой ингредиентов: это перезагрузка и обучение, работа и развлечение, осмысление и мотивация в одном флаконе. Благодарю **Елену Вторыгину** и ее дружную команду за особое внимание к Котла-

сского Дома культуры и певица из Устьянского района **Павла Павлова**, который принял наше приглашение выступить с музыкальным подарком для женского сообщества Поморья.
– И, конечно, спасибо всем участникам «Женского диалога», моим дорогим подругам и коллегам – была очень рада встрече и надеюсь, что мы смогли подарить вам незабываемые впечатления. До новых встреч! – сказала **Елена Вторыгина**.
– «Женский диалог» – как вкусная солянка с массой ингредиентов: это перезагрузка и обучение, работа и развлечение, осмысление и мотивация в одном флаконе. Благодарю **Елену Вторыгину** и ее дружную команду за особое внимание к Котла-

В ходе дискуссии обсудили реализацию женских и социальных проектов, подвели итоги реализации мероприятий Национальной стратегии в интересах женщин 2017–2022 годов, обсудили проблемы благополучия детей в семье и научились тому, как воплощать в жизнь профессиональные и личные цели, как реализовать себя через социальные проекты

Вы дали старт череде праздничных мероприятий, посвященных 106-му дню рождения нашего города и Дню России! – отметила глава Котласа **Светлана Дейнека**.
В перерывах между выступлениями спикеров форума «Женский диалог» в холле Котласского Дома культуры работали ярмарка и несколько творческих выставок.
Здесь прошли выставки заслуженного художника Российской Федерации **Дмитрия Трубина** и фотографа **Алексея Шехонина**, выставка авторских украшений **Марины Марковой** «Травушка-муравушка», выставка и дегустация натуральной пастилы от **Светланы Овсянкиной** и выставка авторских изделий из бумажной лозы **Анны Субботиной**.
Все работы просто чудесные и еще раз демонстрируют, как талантливы люди нашей великой страны и Поморья!

Поморье и Запорожье: вместе мы сильнее

Арктический регион готов к любым формам сотрудничества, для того чтобы помочь жителям Запорожской области

Александр НИКОЛАЕВ

На минувшей неделе состоялся XXVI Петербургский международный экономический форум. В его работе приняла участие делегация Архангельской области во главе с губернатором Александром Цыбульским: сюда приехали представители правительства и предпринимательского сообщества региона.

За 25 лет форум завоевал статус ведущей мировой площадки для обсуждения ключевых вопросов глобальной экономики и обмена лучшими мировыми практиками и компетенциями в целях обеспечения устойчивого развития. С 2005 года форум проводится под патронатом Президента Российской Федерации.

Ученые и предприниматели, политики и общественные деятели обсудят ключевые тенденции и перспективы российской и глобальной экономики, те глубокие, системные изменения, которые сегодня набирают силу. В немалой степени они обусловлены процессом формирования многополярного мироустройства и стремлением большинства стран обеспечить как политическую, так и экономическую независимость. И в этой связи считаю девиз нынешнего форума – «Суверенное развитие – основа справедливого мира. Объединим усилия во имя будущих поколений» – крайне важным и своевременным, – отметил Президент России Владимир Путин в обращении к участникам, организаторам и гостям XXVI Петербургского международного экономического форума.

Глава государства отметил также, что российское бизнес-сообщество активно действует в современных экономических реалиях.

По оценкам экспертов, в 2023 году мировая экономика продолжит замедляться, а ВВП России может вырасти на 1-2 процента. При этом важно максимально использовать открывающиеся возможности и сосредоточиться на достижении технологического и финансового суверенитета, выравнивании оптимальной кооперации и логистики, совершенствовании инфраструктуры, снижении неравенства и бедности, – подчеркнул Владимир Путин.

Состоялись пленарные заседания, панельные дискуссии и секции, посвященные различным аспектам развития экономики, в которых приняли участие в том числе представители Архангельской области. Среди них – «Рынок труда России», «Российский флот», «Туризм в России». Также состоялась презентация инвестиционного потенциала Архангельской области, подписан ряд соглашений, способствующих укреплению социально-экономического развития региона по различным направлениям.

БУДЕТ ЧЕМ РЫБУ НАКОРМИТЬ

Соглашение о сотрудничестве и совместной деятельности научно-образовательного центра мирового уровня



«Российская Арктика: новые материалы, технологии и методы исследования» и научно-образовательного центра мирового уровня «Инновационные решения в АПК» – один из первых документов, который подписали на площадке форума.

Подписи под документом поставили губернаторы Архангельской и Мурманской областей Александр Цыбульский и Андрей Чибис, замгубернатора Белгородской области Дмитрий Гладский и замгубернатора Ненецкого автономного округа Наталья Сидорова.

Соглашение нацелено на развитие сотрудничества и взаимодействия двух НОЦ для проведения исследований и создания разработок мирового уровня, получения новых конкурентоспособных продуктов и их коммерциализации, а также подготовки кадров для решения масштабных научно-технологических задач в интересах Российской Федерации.

Александр Цыбульский отметил, что сегодня развитие научной деятельности рассматривается как один из важнейших факторов обеспечения конкурентных преимуществ в отраслях экономики и ее перевода на инновационный путь развития.

В Белгородской области накоплен хороший опыт по изготовлению кормов для разведения аквакультуры. Для нас это направление является очень актуальным, ежегодно объем выращиваемой рыбы в искусственных водоемах возрастает на 60% и будет дальше увеличиваться – с учетом того, какое внимание мы этому уделяем, – отметил Александр Цыбульский. До недавнего времени практически 100% кормов были иностранного производства, завозились к нам из Европы. Сегодня, когда против нас введены санкции, оказалось, что и корма для рыбы попадают под эти ограничения. Эта компетенция разработана у наших коллег в Белгородской области, и ученые в САФУ также работают над этим направлением. Совмещение двух разработок может дать очень хороший эффект – по созданию такого корма, который позволит аквакультуре развиваться еще быстрее.

Совместная работа двух научно-образовательных центров будет направлена не только на разработку

новых технологий в производстве кормов, но и на реализацию проекта по плантационному выращиванию ягодных культур и разработке технологий создания строительных материалов из отходов алмазодобывающей промышленности.

Помимо этого, реализация соглашения позволит наращивать взаимодействие партнерам научно-образовательных центров в сфере развития наукоемких производств и технологий, а также организации производства продукции, конкурентоспособной на мировых рынках. Вместе с тем будет организован обмен научно-исследовательскими и опытно-конструкторскими разработками в наукоемких отраслях промышленности.

В текущих условиях запрос на отечественную науку возрастает до небывалых масштабов. Сейчас как никогда актуальны новые идеи, которые можно будет внедрять в производство. Для этого нужны тесные межрегиональные кооперации. Уверен, что наши ученые во взаимодействии смогут усилить научный потенциал в соответствии с приоритетами для развития всей нашей страны, – отметил Андрей Чибис.

Стороны планируют создать максимально благоприятные условия для сотрудничества представителей научно-образовательной сферы Архангельской, Белгородской и Мурманской областей, а также Ненецкого автономного округа. Отдельное внимание будет уделено адаптации выпускников вузов и молодых ученых к трудовой деятельности и развитию у них компетенций, полученных в период обучения.

ПОМОЖЕМ МЕЛИТОПОЛЮ

Тысячи северян помнят свое пионерское детство, когда ездили отдыхать в пионерский лагерь в Мелитополе. Лагерь для многих был не просто местом отдыха, но и началом дружбы на всю жизнь. И вот мы снова сотрудничаем и помогаем возродить город, пострадавший от снарядов неонацистов.

На полях форума правительство Архангельской области и военно-гражданская администрация города Мелитополя Запорожской области заключили соглашение о сотрудничестве, направленное на оказание поддержки в восстановлении инфраструктуры, а также организацию гуманитарной и иных видов помощи Мелитополю. Подписи под документом поставили губернатор Архангельской области Александр Цыбульский и

Состоялись пленарные заседания, панельные дискуссии и секции, посвященные различным аспектам развития экономики, в которых приняли участие в том числе представители Архангельской области



глава военно-гражданской администрации Мелитополя **Галина Данильченко**.

Поморье весной текущего года взяло шефство над временным областным центром Запорожской области, после чего состоялся ряд рабочих встреч и был определен перечень объектов в Мелитополе, требующих восстановления в приоритетном порядке. Координировать оказание гуманитарной, финансовой и иной материальной помощи подшефной территории будет автономная некоммерческая организация «Агентство социальных и инфраструктурных проектов».

– Россия никогда не оставалась в стороне от чужих проблем, а от проблем, с которыми сталкиваются люди на прифронтовых территориях, мы точно никогда не отвернемся и не сделаем вид, что их нет. Хочу сказать главное: мы будем стараться делать все, чтобы мелитопольцы могли отправлять своих детей в отремонтированные школы и детские сады, чтобы врачи в больницах Мелитополя могли принимать пациентов в нормальных условиях, чтобы наши связи в самых разных сферах позволили людям чувствовать себя под надежной защитой государства, – отметил Александр Цыбульский.

Соглашение предусматривает также сотрудничество в сфере промышленности, реализацию совместных инвестиционных и инновационных проектов, поддержку предпринимательства и сельхозпроизводителей. Архангельская

область будет оказывать помощь Мелитополю в развитии науки и образования, туризма, культуры, спорта, молодежной политики, добровольчества, социальной защиты и занятости населения.

– Архангельская область взяла шефство над нашим Мелитополем, и только в этом году планируется восстановить и отремонтировать 13 социально значимых объектов. Это школы, детские сады, дома культуры. Всего в перспективном плане развития до 2025 года будет реализовано 42 проекта, – сказала глава военно-гражданской администрации Мелитополя.

По словам Галины Данильченко, символично, что именно ПМЭФ-2023 стал площадкой, где заключено шефское соглашение, которое поможет росту социально-экономического потенциала Мелитополя, всей Запорожской области.

– Архангельская область теперь не просто наши шефы, это наши друзья, наши партнеры, помощники во всем. Предварительно программа социально-экономического развития Мелитополя предполагает реализацию 42 социально значимых объектов с серьезным бюджетом – более восьмисот миллионов рублей, – сказала Галина Данильченко. – Помимо финансовой поддержки для нас очень важна поддержка дружеская. Начинаем работу, уверена, все будет реализовано, а наш Мелитополь станет еще более красивым и развивающимся.

Практическая помощь со стороны Поморья начнется уже в этом



году. Утвержденный план мероприятий по реализации специального инфраструктурного проекта на территории Мелитополя рассчитан на 2023–2025 годы. В этом году запланированы капитальный ремонт и оснащение трех многофункциональных центров предоставления государственных услуг в Мелитополе и поселке Кирилловка, ремонт помещений в двух детских садах и двух школах Мелитополя, ремонт помещений детского отделения Мелитопольской областной больницы и оснащение ее оборудованием, а также установка блочно-модульной газовой котельной и ремонт еще одного объекта теплоснабжения.

МЕДИКИ ПОЕДУТ В ЗАПОРОЖСКУЮ ОБЛАСТЬ

Губернатор Архангельской области **Александр Цыбульский** и врио губернатора Запорожской области **Евгений Балицкий** подписали соглашение о сотрудничестве регионов в торгово-экономической, научно-технической и социально-культурной сферах.

А накануне в ходе рабочей встречи два руководителя субъектов Российской Федерации обсудили перспективы взаимодействия. Речь шла о выстраивании систем-

ной работы по расширению торгово-экономических связей между хозяйствующими субъектами, установлению деловых связей между представителями малого и среднего бизнеса.

Главы регионов договорились о межрегиональной экономической интеграции и укреплении связей в сфере транспорта, информационных коммуникаций, промышленности, сельского и жилищно-коммунального хозяйства, благоустройства городских территорий, здравоохранения, образования, науки, культуры и спорта. Документом предусмотрено также развитие сотрудничества регионов в области охраны окружающей среды, семейной и молодежной политики, взаимодействия с социально ориентированными некоммерческими организациями и в других сферах.

– Мы открыты для взаимодействия по всем направлениям, и предлагаю в первую очередь исходить в этой совместной работе из того, чего от нас с вами действительно ждут люди, живущие сегодня в Запорожской области, – сказал в ходе встречи Александр Цыбульский.

Глава арктического региона сообщил коллеге о готовности уже этим летом направить в Запорожскую область бригаду врачей из Архангельска для проведения профилактических осмотров жителей нового региона России. В конце мая Президент РФ Владимир Путин поручил провести диспансеризацию

взрослого населения в ДНР, ЛНР, Запорожской и Херсонской областях.

– Наши медики уже имеют необходимый опыт: дважды бригады архангельских врачей выезжали в Донецкую Народную Республику, где провели профосмотры порядка шести тысяч детей и подростков. Наш «медицинский спецназ» готов провести аналогичную работу в Запорожской области, – сказал Александр Цыбульский.

Врио губернатора Запорожской области подтвердил готовность взаимодействия в интересах жителей регионов.

– Соглашение подразумевает межрегиональные экономические интеграции и укрепление связей в сфере транспорта, информационных коммуникаций, промышленности, сельского и жилищно-коммунального хозяйства, благоустройства городских территорий, здравоохранения, образования, науки, культуры и спорта, – рассказал **Евгений Балицкий**. – Кроме того, в ближайшее время в Запорожскую область будет направлена бригада врачей из Архангельской области для проведения профилактических осмотров жителей. Благодарен губернатору Архангельской области **Александру Витальевичу Цыбульскому** за сотрудничество, за важные социальные проекты, которые будут реализованы на территории Запорожской области, в том числе в рамках шефской помощи Мелитополю.

Приоритетными направлениями сотрудничества Архангельской и Запорожской областей станут также обмен опытом по реализации инвестиционных проектов в области агропромышленного комплекса, взаимодействие по вопросам социальной защиты населения, в том числе развития комфортной среды для лиц с ограниченными возможностями здоровья и повышения квалификации работников социальной сферы. Кроме того, главы регионов договорились активно обмениваться опытом в области образования, молодежной политики и патриотического воспитания подрастающего поколения.

Соглашение станет основой для разработки и реализации планов в конкретных сферах сотрудничества региональных органов государственной власти Архангельской и Запорожской областей.

Будем жить

Губернатор Архангельской области **Александр Цыбульский** и основатель благотворительного фонда «Живем» **Евгения Шохина** подписали соглашение о сотрудничестве

Социальная поддержка жителей Архангельской области является одним из основных приоритетов работы регионального правительства, в рамках которой постоянно совершенствуются меры социальной поддержки людей и внедряются в работу принципы социального казначейства.

Подписанный документ носит социальный характер и позволит оказывать адресную помощь малообеспеченным семьям. Соглашение предусматривает взаимодействие сторон по оказанию благотворительной помощи на территории региона, а также выработку мер по повышению эффективности оказываемой поддержки в улучшении жилищных условий семей, оказавшихся в трудной жизненной ситуации.

Глава региона отметил, что сегодня в Поморье высокими темпами реализуется программа переселения граждан из аварийного жилищного фонда, в рамках которой до конца следующего года в общей сложности бу-



дет расселено больше 400 тысяч квадратных метров аварийного жилья. Однако впереди еще много работы – предстоит расселить в два раза больше домов, признанных аварийными. – Знаю, что одним из основных направлений работы вашего фонда как раз является оказание под-

держки семьям в решении их жилищных вопросов – кому-то сделать ремонт, кому-то помочь доказать, что, несмотря на непростые бытовые условия, в семье должным образом заботятся о детях. Вы помогаете улучшать качество жизни инвалидов и пожи-

лых людей за счет проведения необходимого объема ремонтных работ, поддерживаете волонтерские проекты по улучшению жилищных условий. Это очень благородное дело, и в нем мы готовы быть самыми надежными вашими союзниками, – подчеркнул Александр Цыбульский.

В свою очередь **Евгения Шохина** поблагодарила губернатора Архангельской области за стремление к взаимодействию по широкому кругу вопросов, связанных с социальным самочувствием живущих в регионе людей.

– Безусловно, с одной стороны, очень важно в рабочем режиме как можно быстрее решать те проблемы, которыми занимается наш фонд. С другой стороны, необходимо сделать эту работу системной. Наш фонд уникальный – мы улучшаем жилищные условия семей в кризисных ситуациях, когда у них отнимают детей из-за не самых лучших жилищных условий. Мы помогаем сделать ремонт и вернуть детей к родителям, – отметила основатель благотворительного фонда «Живем» **Евгения Шохина**.

Треска Day

22 июня издательство «Синдбад» проведет на Красной пристани в Архангельске, на территории перед Северным морским музеем, однодневный тематический фестиваль «Треска Day».

Он станет приквелом к книжному фестивалю «Белый июнь», который пройдет в городе с 23 по 26 июня.

Фестиваль «Треска Day» посвящен выходу нашумевшей книги **Марка Курлански** «Треска. Биография рыбы, которая изменила мир».

В программе – паблукоток в Северном морском музее с участием ведущих экспертов отрасли, маркет-локальных брендов, которые часто используют образ популярной рыбы в своей продукции, а также гастроужин «Трескоеды» в ресторане Inside совместно с книжным магазином «Все свои».

Бонусом вы откроете для себя десятки древних рецептов, по которым сможете приготовить блюда из трески на собственной кухне.

Вход на презентацию свободный!

На новой точке развития

В рамках Петербургского международного экономического форума глава региона Александр Цыбульский подписал ряд принципиально важных соглашений, обеспечивающих развитие новых инициатив и проектов

Александр НИКОЛАЕВ

На площадке Международного экономического форума в Санкт-Петербурге делегация Архангельской области определяла пути развития региона в содружестве с потенциальными партнерами.

ПОМОРЬЕ СТАВИТ НА ТУРИЗМ

Развитие туризма как приоритетного сектора экономики обсудили участники сессии «Туризм в России: фокус на человека, устойчивость развития и инвестиционную привлекательность».

Среди главных акцентов, которые были обозначены, – ведущая роль туризма как мультипликатора рабочих мест, его значение для роста предпринимательской и инвестиционной активности, повышения уровня качества жизни населения, расширения международного сотрудничества.

В частности, было отмечено: туристский сектор России сохраняет значительный потенциал и возможности для ускорения темпов роста и усиления роли в развитии экономики страны и регионов, а увеличение поездок по России способно не только стимулировать рост экономики страны, но и обеспечить ее социально-культурное развитие и динамичное устойчивое продвижение.

В своем выступлении на сессии в рамках экономического форума в Санкт-Петербурге губернатор Архангельской области Александр Цыбульский также отметил, что вклад туризма в устойчивое развитие регионов возрастает.

– Сегодня мы находимся в очень важной, может быть, даже поворотной точке развития этой отрасли, – считает глава региона. – Туризм, наконец, признан частью экономики, и Министерство экономического развития координирует деятельность этой важнейшей отрасли. Некоторые страны до 40 процентов ВВП формируют за счет туристических услуг и туристических продуктов.

Второй, не менее важной составляющей развития туризма, по мнению Александра Цыбульского, является ориентация на внутренний туризм.

– В течение 30 лет после снятия ограничений на выезд, которые были в Советском Союзе, путешественники получали эмоции за счет выезда в другие страны – познания новой культуры, архитектуры, новых мест и так далее. И забыли, как получать эмоции от нашей страны, – отметил он. – Например, в Архангельской области есть уникальное в мировом масштабе место – Соловки. Но если спросить жителей региона, уверен, выяснится, что большинство никогда в жизни там не были. Поэтому считаю, что сейчас наступает эпоха нового открытия Родины в части туризма.

По мнению главы региона, чтобы это открытие было успешным, необходимы три составляющих – развитая инфраструктура, качественный туристический продукт и информированность. По всем направлениям работа в Архангельской области сейчас активизируется.

Яркий пример – Сольвычегодск. В 2023 году он является столицей проекта «Серебряное ожерелье России». Этот статус дал импульс развитию инфраструктуры города: благоустроены общественные тер-



ритории, разработан дизайн-код города, ведется модернизация санаторно-курортного комплекса, который в эти дни отмечает 100 лет со дня создания, запланированы ремонт улично-дорожной сети и открытие объектов общественного питания.

– Это небольшой, но исторически значимый город – отсюда на освоение Сибири и Дальнего Востока отправилась экспедиция Ермака, здесь сохранились уникальные памятники строгановского барокко. Кроме того, Сольвычегодск по праву называют северной Магистрой – там есть сероводород, уникальные грязи и минеральные воды. Это, по сути, русские Карловы Вары. И наша задача – развить такие места, в том числе и в части туризма, дарить там людям эмоции, – считает Александр Цыбульский.

Участия государства, по мнению главы региона, требует и еще одно важнейшее направление – туризм

на природных территориях с особым статусом, в том числе в национальных парках.

– В Архангельской области три уникальных нацпарка – «Кенозерский», «Русская Арктика» и «Онежское Поморье». И я считаю, что мы должны определиться на государственном уровне, какая стратегия должна быть по развитию этих территорий, – пояснил Александр Цыбульский. – Судя по мировому опыту, национальные парки приносят огромный доход государствам. И, конечно, если мы на таких территориях будем грамотно развивать инфраструктуру, то не только не увеличим, а скорее снизим антропогенную нагрузку на них, а людей, которые увидят эти красоты, станет гораздо больше.

Но без участия бизнеса развивать эти территории непросто. Как, впрочем, и бизнесу в реализации проектов в отрасли туризма требуется поддержка государства.

– Не соглашусь с утверждением коллег, считающих, что бизнес сам знает, в какие проекты входить, и государство не должно в это вмешиваться. С учетом того что у нас большая страна с очень дифференцированной территорией, с разным количеством населения, стратегия развития туристических мест и турмаршрутов должна быть принята на государственном уровне, – высказал свою позицию Александр Цыбульский.

Глава региона считает, что это должна быть госпрограмма с четкими планами, сроками и преимуществами для бизнеса, которые по-

зволят снизить издержки на развитие за счет предоставления льготных режимов и так далее.

В рамках форума губернатор Архангельской области Александр Цыбульский, губернатор Мурманской области Андрей Чибис, а также представители круизных компаний подписали соглашение о развитии экспедиционного круизного маршрута «Поморское кольцо».

Условиями соглашения предусмотрена возможность развития и продвижения круизных маршрутов по акватории Белого моря и создания береговых программ на территории Архангельской и Мурманской областей. Стратегическими партнерами регионов становятся федеральные круизные операторы «Водоходь», «Экспресс-Тур» и «РД-Трэвел».

Предполагается, что первый такой маршрут пройдет через Архангельск, Соловецкий архипелаг и Кандакшшу и получит название «Поморское кольцо».

– Я рад, что наши регионы – Архангельская и Мурманская области – наконец, получают заслуженное внимание путешественников, особенно людей, которыми движет авантюризм – в хорошем смысле этого слова, ведь отдых в Арктике – это всегда особый адреналин и драйв, тем более когда речь идет о путешествиях на водном транспорте, – подчеркнул Александр Цыбульский.

Он отметил также, что сотрудничество с Мурманской областью в целом позволит консолидировать усилия по формированию и продвижению новых круизных программ и маршрутов в Белом и Баренцевом морях.

– Туризм в Мурманской области с каждым годом набирает темпы. В прошлом году регион посетили 540 тысяч человек – это рекорд для нашей области за все время и рекорд среди регионов Арктической зоны страны. Мы будем и дальше поддерживать проекты в сфере туризма для повышения качества инфраструктуры и продолжим расширять предложения для гостей. Развитие такого маршрута, как «Поморское кольцо», поможет привлечь еще больше туристов для знакомства с нашим красивым Севером, – подчеркнул губернатор Мурманской области Андрей Чибис.

Реализация соглашения будет способствовать развитию береговой инфраструктуры для приема круизных пассажирских судов и в целом совершенствованию базы для развития индустрии гостеприимства.



ЛЕДОКОЛЫ ДЛЯ МОРСКОГО ПУТИ

В Архангельской области сформирован инвестпроект по строительству высокотехнологического судоремонтного предприятия.

Об этом глава региона Александр Цыбульский заявил, выступая на панельной сессии «Российский флот для новых морских транспортных коридоров».

Участники дискуссии, среди которых были заместитель министра промышленности и торговли РФ Виктор Еvtухов, генеральный директор АО «Объединенная судостроительная корпорация» Алексей Рахманов, генеральный директор АО «ГТЛК» Евгений Дитрих, обсудили перспективы развития новых транспортных коридоров, которые напрямую зависят от научно-технологического потенциала и возможностей промышленного комплекса страны.

Одной из главных тем обсуждения стало развитие Северного морского пути. В прошлом году Правительство России утвердило план развития Севморпути до 2035 года, предполагающий рост грузопотока с 36 миллионов тонн в 2023 году до 220 миллионов в 2035-м. Рост грузовой базы должны обеспечить новые проекты в области добычи полезных ископаемых на арктических территориях, строительство транспортной инфраструктуры, модернизация портов и терминалов. Планом предусмотрено строительство 12 ледоколов и 46 судов аварийно-спасательного флота, а также создание флота для обеспечения арктических проектов.

Как отметил в своем выступлении Александр Цыбульский, Архангельская область является российским центром судостроения и судоремонта, а оборонные гиганты Северодвинска – Севмаш, «Звездочка», «Арктика» – строят и ремонтируют суперсовременные атомные подводные лодки и военные корабли. Исторически сложилось, что они являются исполнителями госзаказа для нужд ВМФ России.

Глава региона добавил, что эти предприятия обладают опытом в реализации гражданских арктических проектов – в частности, строительства морских ледостойких платформ и специализированных судов для обустройства и эксплуатации месторождений нефти и газа на Арктическом шельфе. Например, на Севмаше и «Звездочке» построены первая отечественная самоподъемная плавучая буровая установка «Арктическая» и первая же морская ледостойкая стационарная платформа «Приразломная».

– В этом смысле у предприятий оборонного комплекса и в гражданском судостроении есть хорошие компетенции, – подчеркнул Александр Цыбульский. – Кстати, Центр пропульсивных систем «Звездочки» выпускает винторулевые колонки, которые сегодня уже стоят практически на всех атомных судах. И мы готовы заменить западные аналоги, которые предпологаались на предыдущих проектах и сегодня стали недоступны. Конечно, проблема в том, что пока они дороже, чем китайские. И здесь нам крайне важно поддержать производство, потому что тогда винторулевые колонки войдут в серию, станут дешевле и мы точно не будем зависеть от импорта в этой части.

Александр Цыбульский отметил также, что помимо судостроения важнейшим направлением для региона является и судоремонт.

– В общей сложности инвестиционные программы наших предприятий по обновлению мощностей для судоремонта на сегодняшний день оцениваются практически в 50 миллиардов рублей. Это и новые плавучие доки, и наливная док-станция, и хорошая трансформация и строительство новых цехов. Задел серьезный, но в основном эти мощности на сегодня будут обслуживать военные суда, – подчеркнул глава региона. – Однако и гражданский флот нуждается в них не меньше.

Участники панельной дискуссии, в частности, отметили, что одной из основных проблем отрасли судоходства сегодня является значительное старение флота без быстрой возможности его обновления.

– Мы провели маркетинговое исследование. Посмотрели арктический флот, поскольку он непосредственно касается Архангельской области. По нашим данным, здесь сегодня эксплуатируется порядка 600 морских судов и судов смешанного плавания, и значительную часть составляют рыболовные суда, – пояснил Александр Цыбульский. – Их средний возраст – 27–28 лет. Казалось бы, не очень много, но в условиях Арктики срок службы становится меньше, чем обычно. С учетом задач по увеличению грузооборота по Северному морскому пути до 220 миллионов тонн к 2035 году, которые поставлены президентом, мы понимаем, что интенсивность использования этих судов вырастет в разы, а значит, и срок службы их будет намного короче, чем есть сегодня, и это тоже нельзя не учитывать.

Глава региона добавил, что результаты исследования показали: сегодня потребность в судоремонте в два раза превышает имеющиеся мощности судоремонтных предприятий всего Северо-Западного федерального округа.

– Даже после проведения модернизации спрос будет в полтора раза превышать предложение, – считает Александр Цыбульский.

Частично решить проблему, по мнению главы региона, может реализация проекта по строительству высокотехнологического судоремонтного предприятия в Архангельской области. Соответствующее инвестпредложение уже сформировано. Потенциальный инвестор получит готовый пакет: предложения по площадкам для размещения нового производства, оценку объема затрат на его создание, объем потенциальных заказов, а также возможность стать резидентом АЗРФ или ТОР.

– Огромное спасибо за поддержку предприятий отрасли, которая уже есть. Но тем не менее в части гражданского судоремонта нам надо идти вперед и принимать дополнительные меры, – считает Александр Цыбульский. – Мы с нетерпением ждем решение по обнулению НДС для судоремонтных предприятий, потому что это будет существенная поддержка для отрасли. А второе решение, которое тоже нужно для того, чтобы развивался Северный морской путь, – это вопрос субсидирования перевозок по СМП. Такая мера необходима, чтобы важнейший для России транспортный коридор заработал в полную силу и получил экономическую рентабельность и обоснованность.



Машины для парней на фронте

Из Архангельска в зону СВО отправились транспорт и гумпомощь для бойцов

В зону СВО для выполнения боевых задач были отправлены мотобуксировщик и четыре автомобиля, среди которых УАЗы и «Нива».

– Они приобретены по инициативе неравнодушных жителей региона. А доставят их ребятам сами добровольцы из Архангельска, – сообщил в своем телеграм-канале губернатор Архангельской области Александр Цыбульский.

Глава региона отметил, что машины загружены гуманитарной помощью: это экипировка, продукты питания, медикаменты и маскировочные сети, собранные Губернаторским центром «Вместе мы сильнее», а также военные девайсы, шлемы, бронезилеты и медикаменты от фонда «Свои люди».

– С самого начала специальной военной операции жители Архангельской области поддерживают наших бойцов всем, чем могут. В этом единстве – наша главная сила, – подчеркнул Александр Цыбульский.

В ближайшее время машины отправятся в Мурманск, откуда военно-транспортной авиацией будут доставлены в зону СВО.

Один из неравнодушных жителей, передавших транспорт нашим добровольцам, – Аллен Пятков. Ранее в штаб помощи участникам СВО и их семьям он привозил лекарства и одежду, инструменты для ремонта тяжелой техники, а сейчас решил передать автомобиль.

– Если наша машина хотя бы немного поможет нашим парням на фронте, то это будет очень хорошо и бесценно, – считает архангелогородец.

По словам руководителя фонда помощи участникам СВО «Свои люди» Константина Олюкова, все переданные машины перед отправкой прошли техническое обслуживание, заполнены не только гуманитарной помощью, но и снаряжением, необходимым для бойцов.



– Два автомобиля передаст Мезенское дорожное управление, один – Губернаторский центр и один – индивидуальный предприниматель, – рассказал Константин Олюков.

Напомним, что в Архангельской области общую координацию работы по поддержке мобилизованных и их семей осуществляет оперативный штаб, созданный на базе Губернаторского центра «Вместе мы сильнее». Помощь оказывается по различным вопросам – от отправки посылок до организации помощи по дому.

Кроме того, в Архангельске, как и в других региональных центрах России, с 1 июня начал работу филиал государственного фонда «Защитники Отечества», созданный по поручению Президента РФ Владимира Путина. В числе задач филиала фонда – содействие участникам СВО в получении мер поддержки, включая медицинскую и социальную реабилитацию, лекарственное обеспечение, психологическую помощь, технические средства реабилитации и санаторно-курортное лечение.

АДМИНИСТРАЦИЯ ГОРОДСКОГО ОКРУГА «ГОРОД АРХАНГЕЛЬСК»

ПОСТАНОВЛЕНИЕ

от 7 июня 2023 г. № 909

О внесении изменения в Перечень муниципальных услуг, предоставляемых органами Администрации городского округа «Город Архангельск»

1. Внести изменение в пункт 50 раздела «Иные» Перечня муниципальных услуг, предоставляемых органами Администрации городского округа «Город Архангельск», утвержденного постановлением мэрии города Архангельска от 22 июня 2012 года № 164 (с изменениями и дополнениями), изложив графу «Наименование муниципальной услуги» в следующей редакции:

«Выдача разрешений на выполнение авиационных работ, парашютных прыжков, демонстрационных полетов воздушных судов, полетов беспилотных воздушных судов, подъемов привязных аэростатов над территорией городского округа «Город Архангельск» Архангельской области, а также посадку (взлет) на расположенные в границах городского округа «Город Архангельск» Архангельской области площадки, сведения о которых не опубликованы в документах аэронавигационной информации».

2. Опубликовать постановление в газете «Архангельск – Город воинской славы» и на официальном информационном интернет-портале городского округа «Город Архангельск».

Глава городского округа
«Город Архангельск»

Д.А. Морев

АДМИНИСТРАЦИЯ ГОРОДСКОГО ОКРУГА «ГОРОД АРХАНГЕЛЬСК»

ПОСТАНОВЛЕНИЕ

от 7 июня 2023 г. № 914

О внесении изменений в административный регламент предоставления муниципальной услуги «Предоставление участка земли на территории городского округа «Город Архангельск» Архангельской области для погребения тела (останков) или праха умершего» и приложения к нему

1. Внести в административный регламент предоставления муниципальной услуги «Предоставление участка земли на территории городского округа «Город Архангельск» Архангельской области для погребения тела (останков) или праха умершего», утвержденный постановлением Администрации муниципального образования «Город Архангельск» от 13 апреля 2018 года № 436 (с изменениями), изменение, изложив его в новой редакции согласно приложению № 1 к настоящему постановлению.

2. Внести в приложения к административному регламенту предоставления муниципальной услуги «Предоставление участка земли на территории городского округа «Город Архангельск» Архангельской области для погребения тела (останков) или праха умершего», утвержденному постановлением Администрации муниципального образования «Город Архангельск» от 13 апреля 2018 года № 436, изменения, изложив их в новой редакции согласно приложению № 2 к настоящему постановлению.

3. Опубликовать постановление в газете «Архангельск – Город воинской славы» и на официальном информационном интернет-портале городского округа «Город Архангельск».

Глава городского округа
«Город Архангельск»

Д.А. Морев

ПРИЛОЖЕНИЕ № 1
к постановлению Администрации
городского округа «Город Архангельск»
от 7 июня 2023 г. № 914

«АДМИНИСТРАТИВНЫЙ РЕГЛАМЕНТ предоставления муниципальной услуги «Предоставление участка земли на территории городского округа «Город Архангельск» Архангельской области для погребения тела (останков) или праха умершего»

1. Общие положения

1.1. Предмет регулирования административного регламента

1. Настоящий административный регламент предоставления муниципальной услуги «Предоставление участка земли на территории городского округа «Город Архангельск» Архангельской области для погребения тела (останков) или праха умершего» (далее – муниципальная услуга) разработан в целях повышения качества и доступности предоставления муниципальной услуги, определяет стандарт, сроки и последовательность административных процедур и административных действий при осуществлении полномочий по предоставлению муниципальной услуги в Администрации городского округа «Город Архангельск» (далее – Администрация).

1.2. Круг заявителей

2. Заявителями при предоставлении муниципальной услуги являются:

- физические лица;
 - юридические лица (за исключением государственных органов и их территориальных органов, органов местного самоуправления).
- В случае отсутствия волнзаявления умершего лица, заявителями при предоставлении муниципальной услуги являются супруг, близкие родственники (дети, родители, усыновленные, усыновители, родные братья и родные сестры, внуки, дедушка, бабушка), иные родственники либо законный представитель умершего, а при отсутствии таковых иные лица, взявшие на себя обязанность осуществить погребение умершего.

В случаях погребения умерших при отсутствии у них супруга, близких родственников, иных родственников, законного представителя или при невозможности осуществить ими погребение, а также при отсутствии иных лиц, взявших на себя обязанность осуществить погребение либо погребения умершего на дому, на улице или в ином месте после установления органами внутренних дел его личности, либо погребения умерших, личность которых не установлена органами внутренних дел, заявителями при предоставлении муниципальной услуги являются представители специализированной службы по вопросам похоронного дела.

3. От имени физических лиц, указанных в пункте 2 настоящего административного регламента, вправе выступать: представитель физического лица при представлении доверенности, подписанной физическим лицом и оформленной в соответствии с гражданским законодательством; законный представитель физического лица при представлении документов, подтверждающих права законного представителя.

От имени юридических лиц, указанных в пункте 2 настоящего административного регламента, вправе выступать: руководитель организации при представлении документов, подтверждающих его полномочия; представитель организации при представлении доверенности, подписанной руководителем организации или иным уполномоченным на это лицом в соответствии с законом и учредительными документами организации.

II. Стандарт предоставления муниципальной услуги

2.1. Наименование муниципальной услуги

4. Предоставление участка земли на территории городского округа «Город Архангельск» Архангельской области для погребения тела (останков) или праха умершего.

2.2. Наименование органа Администрации, предоставляющего муниципальную услугу

5. Муниципальная услуга исполняется непосредственно Администрацией в лице департамента городского хозяйства Администрации.

- департамент организационной работы, общественных связей и контроля Администрации;
- органы записи актов гражданского состояния;
- Управление Федеральной налоговой службы по Архангельской области и Ненецкому автономному округу (далее – ФНС России).

В ходе предоставления муниципальной услуги запрещается требовать от заявителя осуществления действий, в том числе согласований, необходимых для получения муниципальной услуги и связанных с обращением в иные органы Администрации, органы местного самоуправления, государственные органы и организации, за исключением получения услуг, включенных в перечень услуг, которые являются необходимыми и обязательными для предоставления муниципальных услуг, органами Администрации городского округа «Город Архангельск» и предоставляются организациями, участвующими в предоставлении муниципальных услуг, утвержденный решением Архангельской городской Думы от 21 марта 2012 года № 410.

2.3. Результат предоставления муниципальной услуги

7. Результатами предоставления муниципальной услуги являются:

- уведомление о предоставлении участка земли на территории городского округа «Город Архангельск» для погребения тела (останков) или праха умершего;
- уведомление об отказе в предоставлении участка земли на территории городского округа «Город Архангельск» для погребения тела (останков) или праха умершего.

8. Уведомление о предоставлении участка земли на территории городского округа «Город Архангельск» для погребения тела (останков) или праха умершего оформляется по формам согласно приложениям № 3, 4 к настоящему административному регламенту.

9. Уведомление об отказе в предоставлении участка земли на территории городского округа «Город Архангельск» для погребения тела (останков) или праха умершего оформляется по форме согласно приложениям № 5, 6 к настоящему административному регламенту.

10. Результат предоставления муниципальной услуги может быть получен: в Администрации на бумажном носителе при личном обращении заявителя; на Архангельском региональном портале государственных и муниципальных услуг (функций) (далее – Региональный портал) в виде сканированной копии бумажного документа, с возможностью его получения на бумажном носителе при личном обращении заявителя в Администрацию.

2.4. Сроки при предоставлении муниципальной услуги

2.4.1. Максимальный срок предоставления муниципальной услуги

11. Максимальный срок предоставления муниципальной услуги – пять рабочих дней со дня регистрации заявления о предоставлении муниципальной услуги в Администрации либо на Региональном портале.

2.4.2. Максимальный срок ожидания в очереди

12. Максимальный срок ожидания в очереди:

- при подаче запроса о предоставлении муниципальной услуги – не более 15 минут;
- при получении результата предоставления муниципальной услуги – не более 15 минут.

2.5. Правовые основания для предоставления муниципальной услуги

13. Перечень нормативных правовых актов, регулирующих предоставление муниципальной услуги и информация о порядке досудебного (внесудебного) обжалования решений и действий (бездействия) органа Администрации, предоставляющего муниципальную услугу, его должностных лиц, муниципальных служащих, а также организаций, осуществляющих функции по предоставлению государственных и муниципальных услуг, или их работников размещаются на Региональном портале, официальном информационном интернет-портале городского округа «Город Архангельск».

2.6. Исчерпывающий перечень документов, необходимых для предоставления муниципальной услуги

14. Документы необходимые для предоставления муниципальной услуги в соответствии с нормативными правовыми актами и обязательные для представления заявителями:

- заявление о предоставлении участка земли на территории городского округа «Город Архангельск» для погребения тела (останков) или праха умершего (далее – заявление о предоставлении участка земли для погребения);
- документ, удостоверяющий личность заявителя (предоставляется в случае личного обращения в Администрацию). При обращении посредством Регионального портала сведения из документа, удостоверяющего личность, проверяются при подтверждении учетной записи в федеральной государственной информационной системе «Единая система идентификации и аутентификации в инфраструктуре, обеспечивающей информационно-технологическое взаимодействие информационных систем, используемых для предоставления государственных и муниципальных услуг в электронной форме» (далее – ЕСИА);
- документ, удостоверяющий личность представителя заявителя, и документ, подтверждающий его полномочия действовать от имени заявителя в случае обращения за предоставлением муниципальной услуги представителем заявителя (предоставляется в случае личного обращения в Администрацию). При обращении посредством Регионального портала документ, подтверждающий его полномочия действовать от имени заявителя, выданный заявителем, являющимся юридическим лицом, удостоверяется усиленной квалифицированной электронной подписью или усиленной неквалифицированной электронной подписью правомочного должностного лица такого юридического лица, а документ, выданный заявителем, являющимся физическим лицом, – усиленной квалифицированной электронной подписью нотариуса;
- справка о кремации (при захоронении праха);
- счет (наряд) – заказ и (или) договор на погребение умершего и оказание услуг по погребению;
- документ-основание для осуществления погребения, если заявителем является специализированная служба по вопросам похоронного дела;
- свидетельство о смерти умершего (при отсутствии сведений в Едином государственном реестре записей актов гражданского состояния);
- справка о рождении (при отсутствии сведений в Едином государственном реестре записей актов гражданского состояния).

15. Документы, необходимые для предоставления муниципальной услуги в соответствии с нормативными правовыми актами и представляемые заявителями по собственной инициативе:

- свидетельство о смерти умершего;
 - справка о рождении (в случае погребения мертворожденных).
16. В случае непредставления документов, указанных в пункте 15 настоящего административного регламента, Администрация в порядке межведомственного информационного взаимодействия (в том числе с использованием единой системы межведомственного электронного взаимодействия и подключаемых к ней региональных систем межведомственного электронного взаимодействия) запрашивает их в государственных органах, органах местного самоуправления и подведомственных государственным органам и органам местного самоуправления организациях, в распоряжении которых находятся указанные документы.

17. Заявление о предоставлении участка земли для погребения составляется по формам, приведенным в приложениях № 1, 2 к настоящему административному регламенту, и представляется в виде оригинала в одном экземпляре.

18. Документы, предусмотренные подпунктами 2 – 8 пункта 14 настоящего административного регламента, представляются в виде оригинала, ксерокопии, сканированной копии, заверенной копии, электронного документа в одном экземпляре каждый.

Копии документов должны полностью соответствовать подлинникам документов.

19. Документы, прилагаемые заявителем к заявлению о выдаче разрешения осуществить погребение, представляемые в электронной форме, направляются в следующих форматах:

- xml – для документов, в отношении которых утверждены формы и требования по формированию электронных документов в виде файлов в формате xml;
- doc, docx, odt – для документов с текстовым содержанием, не включающим формулы;
- pdf, jpg, jpeg – для документов с текстовым содержанием, в том числе включающих формулы и (или) графические изображения, а также документов с графическим содержанием.

В случае если оригиналы документов, прилагаемых к заявлению о выдаче разрешения осуществить погребение, выданы и подписаны уполномоченным органом на бумажном носителе, допускается формирование таких документов, представляемых в электронной форме, путем сканирования непосредственно с оригинала документа (использование копий не допускается), которое осуществляется с сохранением ориентации оригинала документа в разрешении 300 – 500 dpi (масштаб 1:1) и всех аутентичных признаков подлинности (графической подписи лица, печати, углового штампа бланка), с использованием следующих режимов:

«черно-белый» (при отсутствии в документе графических изображений и (или) цветного текста); «оттенки серого» (при наличии в документе графических изображений, отличных от цветного графического изображения);

«цветной» или «режим полной цветопередачи» (при наличии в документе цветных графических изображений либо цветного текста).

Количество файлов должно соответствовать количеству документов, каждый из которых содержит текстовую и (или) графическую информацию.

Документы, прилагаемые заявителем к заявлению о выдаче разрешения осуществить погребение, представляемые в электронной форме, должны обеспечивать возможность идентифицировать документ и количество листов в документе.

20. Заявление о предоставлении участка земли для погребения, а также прилагаемые к нему документы, указанные в подпунктах 2 – 8 пункта 14 настоящего административного регламента, представляются заявителем или его представителем по выбору одним из следующих способов:

- в электронной форме посредством Регионального портала.

В случае предоставления заявления о предоставлении участка земли для погребения и прилагаемых к нему документов указанным способом заявитель или его представитель, прошедшие процедуры регистрации, идентификации и аутентификации с использованием ЕСИА или иных государственных информационных систем, если такие государственные информационные системы в установленном Правительством Российской Федерации порядке обеспечивают взаимодействие с ЕСИА, при условии совпадения сведений о физическом лице в указанных информационных системах, заполняют форму указанного заявления с использованием интерактивной формы в электронном виде.

Заявление о предоставлении участка земли для погребения направляется заявителем или его представителем вместе с прикрепленными электронными документами, указанными в подпунктах 2 – 8 пункта 14 настоящего административного регламента.

Заявление о предоставлении участка земли для погребения подписывается заявителем или его представителем, уполномоченным на подписание такого заявления, простой электронной подписью либо усиленной квалифицированной электронной подписью, либо усиленной неквалифицированной электронной подписью, сертификат ключа проверки которой создан и используется в инфраструктуре, обеспечивающей информационно-технологическое взаимодействие информационных систем, используемых для предоставления государственных и муниципальных услуг в электронной форме, которая создается и проверяется с использованием средств электронной подписи и средств удостоверяющего центра, имеющих подтверждение соответствия требованиям, установленным федеральным органом исполнительной власти в области обеспечения безопасности в соответствии с частью 5 статьи 8 Федерального закона от 6 апреля 2011 года № 63-ФЗ «Об электронной подписи», а также при наличии у владельца сертификата ключа проверки ключа простой электронной подписи, выданного ему при личном приеме в соответствии с Правилами использования простой электронной подписи при обращении за получением государственных и муниципальных услуг, утвержденными постановлением Правительства Российской Федерации от 25 января 2013 года № 33 «Об использовании простой электронной подписи при оказании государственных и муниципальных услуг», Правилами определения видов электронной подписи, использование которых допускается при обращении за получением государственных и муниципальных услуг, утвержденными постановлением Правительства Российской Федерации от 25 июня 2012 года № 634 «О видах электронной подписи, использование которых допускается при обращении за получением государственных и муниципальных услуг»;

- на бумажном носителе посредством личного обращения в Администрацию.

21. Администрация не вправе требовать от заявителя: предоставления документов и информации или осуществления действий, представление или осуществление которых не предусмотрено нормативными правовыми актами, регулирующими отношения, возникающие в связи с предоставлением муниципальных услуг;

2) представления документов и информации, в том числе подтверждающих внесение заявителем платы за предоставление муниципальных услуг, которые находятся в распоряжении органа Администрации, предоставляющего муниципальную услугу, иных органов Администрации, органов местного самоуправления либо подведомственных государственным органам или органам местного самоуправления организаций, в соответствии с нормативными правовыми актами Российской Федерации, нормативными правовыми актами Архангельской области, муниципальными правовыми актами, за исключением документов, включенных в определенной частью 6 статьи 7 Федерального закона от 27 июля 2010 года № 210-ФЗ «Об организации предоставления государственных и муниципальных услуг» перечень документов. Заявитель вправе представить указанные документы и информацию в Администрацию по собственной инициативе;

3) осуществления действий, в том числе согласований, необходимых для получения муниципальных услуг и связанных с обращением в иные государственные органы, органы местного самоуправления, организации, за исключением получения услуг и получения документов и информации, предоставляемых в результате предоставления таких услуг, включенных в перечень, указанные в части 1 статьи 9 Федерального закона от 27 июля 2010 года № 210-ФЗ «Об организации предоставления государственных и муниципальных услуг»;

4) представления документов и информации, отсутствие и (или) недостоверность которых не указывались при первоначальном отказе в приеме документов, необходимых для предоставления муниципальной услуги, либо в предоставлении муниципальной услуги, за исключением следующих случаев:

изменение требований нормативных правовых актов, касающихся предоставления муниципальной услуги, после первоначальной подачи заявления о предоставлении муниципальной услуги;
наличие ошибок в заявлении о предоставлении муниципальной услуги и документах, поданных заявителем после первоначального отказа в приеме документов, необходимых для предоставления муниципальной услуги, либо в предоставлении муниципальной услуги и не включенных в представленный ранее комплект документов;
истечение срока действия документов или изменение информации после первоначального отказа в приеме документов, необходимых для предоставления муниципальной услуги, либо в предоставлении муниципальной услуги;
выявление документально подтвержденного факта (признаков) ошибочного или противоправного действия (бездействия) должностного лица Администрации или муниципального служащего Администрации при первоначальном отказе в приеме документов, необходимых для предоставления муниципальной услуги, либо в предоставлении муниципальной услуги, о чем в письменном виде за подписью руководителя органа Администрации, предоставляющего муниципальную услугу, уведомляется заявитель, а также приносятся извинения за доставленные неудобства;
5) предоставления на бумажном носителе документов и информации, электронные образы которых ранее были заверены в соответствии с пунктом 7.2 части 1 статьи 16 Федерального закона от 27 июля 2010 года № 210-ФЗ «Об организации предоставления государственных и муниципальных услуг», за исключением случаев, если нанесение отметок на такие документы либо их изъятие является необходимым условием предоставления государственной или муниципальной услуги, и иных случаев, установленных федеральными законами.

2.7. Исчерпывающий перечень оснований для отказа в приеме документов, необходимых для предоставления муниципальной услуги

22. Исчерпывающий перечень оснований для отказа в приеме документов, указанных в пункте 14 настоящего административного регламента, в том числе представленных в электронной форме:

1) заявление о предоставлении участка земли для погребения представлено в орган местного самоуправления, в полномочия которого не входит предоставление муниципальной услуги;
2) неполное заполнение полей в форме заявления о предоставлении участка земли для погребения, в том числе в интерактивной форме заявления на Региональном портале;
3) непредставление документов, предусмотренных пунктом 14 настоящего административного регламента;
4) представленные документы утратили силу на день обращения за получением муниципальной услуги (документ, удостоверяющий личность; документ, удостоверяющий полномочия представителя заявителя, в случае обращения за получением муниципальной услуги указанным лицом);
5) представленные документы содержат подчистки и исправления текста;
6) представленные в электронной форме документы содержат повреждения, наличие которых не позволяет в полном объеме получить информацию и сведения, содержащиеся в документах;
7) заявление о предоставлении участка земли для погребения и документ, указанный в подпункте 2 пункта 14 настоящего административного регламента, представлены с нарушением требований, установленных пунктами 17 – 20 настоящего административного регламента;
8) выявлено несоблюдение установленных статьей 11 Федерального закона от 6 апреля 2011 года № 63-ФЗ «Об электронной подписи» условий признания электронной подписи действительной в документах, представленных в электронной форме;
9) подача заявления о предоставлении участка земли для погребения неуполномоченным на то лицом.
23. Решение об отказе в приеме документов, указанных в пункте 14 настоящего административного регламента, оформляется по форме согласно приложению № 7 к настоящему административному регламенту.
24. Решение об отказе в приеме документов, указанных в пункте 14 настоящего административного регламента, направляется заявителю способом, определенным заявителем в заявлении о предоставлении участка земли для погребения, не позднее трех рабочих дней, следующих за днем получения такого заявления, либо выдается в день личного обращения за получением указанного уведомления в Администрацию.
25. Отказ в приеме документов, указанных в пункте 14 настоящего административного регламента, не препятствует повторному обращению заявителя в Администрацию.

2.8. Исчерпывающий перечень оснований для приостановления или отказа в предоставлении муниципальной услуги

26. Оснований для приостановления и отказа в предоставлении муниципальной услуги не предусмотрено законодательством Российской Федерации.

27. Основаниями для принятия решения об отказе в предоставлении участка земли на территории городского округа «Город Архангельск» для погребения тела (останков) или праха умершего являются следующие обстоятельства:

1) недостоверность сведений, содержащихся в представленных документах;
2) кладбище, указанное в запросе, закрыто для захоронений;
3) отсутствие свободных участков земли для погребения на указанном в запросе кладбище;
4) кладбище, указанное в запросе, расположено не на территории городского округа «Город Архангельск»;
5) отказ заявителя от предоставления муниципальной услуги путем подачи заявления;
6) документы, предусмотренные пунктом 15 настоящего административного регламента, запрошенные в рамках межведомственного информационного взаимодействия, отсутствуют в Едином государственном реестре записей актов гражданского состояния.

28. В решении об отказе в предоставлении участка земли на территории городского округа «Город Архангельск» для погребения тела (останков) или праха умершего указывается конкретное основание для отказа и разъясняется, в чем оно состоит.

29. Решение об отказе в предоставлении участка земли на территории городского округа «Город Архангельск» для погребения тела (останков) или праха умершего направляется заявителю способом, определенным заявителем в заявлении о выдаче разрешения осуществить погребение, не позднее одного рабочего дня, следующего за днем его подписания, либо выдается в день личного обращения за получением указанного решения в Администрацию.

30. Отказ в предоставлении участка земли на территории городского округа «Город Архангельск» для погребения тела (останков) или праха умершего не препятствует повторному обращению заявителя в Администрацию.

2.9. Размер платы, взимаемой с заявителя при предоставлении муниципальной услуги, и способы ее взимания

31. Предоставление муниципальной услуги осуществляется без взимания платы.

2.10. Требования к помещениям, в которых предоставляется муниципальная услуга

32. Помещения Администрации, предназначенные для предоставления муниципальной услуги, обозначаются соответствующими табличками с указанием номера кабинета, названия соответствующего подразделения органа, фамилий, имен и отчеств муниципальных служащих Администрации, организующих предоставление муниципальной услуги, мест приема и выдачи документов, мест информирования заявителей.

Прием заявителей осуществляется в специально предназначенных для этого помещениях Администрации.
Для ожидания приема отводятся места, оснащенные стульями и столами для возможности оформления документов.
В местах информирования заявителей на информационном стенде размещаются образец заполнения заявления о предоставлении муниципальной услуги и перечень документов, необходимых для предоставления муниципальной услуги.

33. Помещения Администрации, предназначенные для предоставления муниципальной услуги, должны удовлетворять требованиям об обеспечении беспрепятственного доступа инвалидов к объектам социальной, инженерной транспортной инфраструктур и к предоставляемым в них услугам в соответствии с законодательством Российской Федерации о социальной защите инвалидов, включая:

условия для беспрепятственного доступа к помещениям, расположенным в здании, в котором предоставляется муниципальная услуга;
возможность самостоятельного, с помощью служащих, организующих предоставление муниципальной услуги, передвижения по зданию, в котором расположены помещения, предназначенные для предоставления муниципальной услуги, в целях доступа к месту предоставления муниципальной услуги, входов такое здание и выхода из него;
возможность посадки в транспортное средство и высадки из него перед входом в здание, в котором расположены помещения, предназначенные для предоставления муниципальной услуги, в том числе с использованием кресла-коляски, с помощью служащих, организующих предоставление муниципальной услуги;
сопровождение инвалидов, имеющих стойкие расстройства функции зрения и самостоятельного передвижения, и оказание им помощи в здании, в котором расположены помещения, предназначенные для предоставления муниципальной услуги; надлежащее размещение оборудования и носителей информации, необходимых для обеспечения беспрепятственного доступа инвалидов помещениям, предназначенным для предоставления муниципальной услуги, с учетом ограничений их жизнедеятельности;
дублирование необходимой для получения муниципальной услуги звуковой и зрительной информации, а также надписей, знаков и иной текстовой и графической информации знаками, выполненными рельефно-точечным шрифтом Брайля, допуск сурдопереводчика и тифлосурдопереводчика;
допуск собаки-проводника в здание, в котором расположены помещения, предназначенные для предоставления муниципальной услуги, при наличии документа, подтверждающего специальное обучение собаки-проводника выданного по форме и в порядке, которые определены уполномоченным федеральным органом исполнительной власти;
оказание инвалидам необходимой помощи в доступной для них форме в уснении порядка предоставления муниципальной услуги, в оформлении предусмотренных настоящим административным регламентом документов, в совершении ими других необходимых для получения результата муниципальной услуги действий;
оказание служащими, организующими предоставление муниципальной услуги, помощи инвалидам в преодолении барьеров, мешающих получению ими муниципальной услуги наравне с другими лицами.

2.11. Показатели доступности и качества муниципальной услуги

34. Основными показателями доступности предоставления муниципальной услуги являются:
наличие исчерпывающей информации о способах, порядке и сроках предоставления муниципальной услуги на информационных стендах, официальном информационном интернет-портале городского округа «Город Архангельск», на Едином портале государственных и муниципальных услуг (функций), на Региональном портале;
возможность получения заявителем уведомлений о предоставлении муниципальной услуги с помощью Регионального портала;
возможность получения информации о ходе предоставления муниципальной услуги, в том числе с использованием информационно-коммуникационных технологий;
расположенность помещения, в котором ведется прием, выдача документов в зоне доступности общественного транспорта;
наличие необходимого количества специалистов, а также помещений, в которых осуществляется прием документов от заявителей.

35. Основными показателями качества предоставления муниципальной услуги являются:
своевременность предоставления муниципальной услуги в соответствии стандартом ее предоставления, установленным настоящим административным регламентом;

минимально возможное количество взаимодействий граждан с должностными лицами, участвующими в предоставлении муниципальной услуги;
отсутствие обоснованных жалоб на действия (бездействие) сотрудников и их некорректное (невнимательное) отношение к заявителям;
отсутствие нарушений установленных сроков в процессе предоставления муниципальной услуги;
отсутствие заявлений об оспаривании решений, действий (бездействия) Администрации, ее должностных лиц, принимаемых (совершенных) при предоставлении муниципальной услуги, по итогам рассмотрения которых вынесены решения об удовлетворении (частичном удовлетворении) требований заявителей.

2.12. Иные требования к предоставлению муниципальной услуги

2.12.1. Перечень услуг, которые являются необходимыми и обязательными для предоставления муниципальной услуги

36. Услуги, необходимые и обязательные для предоставления муниципальной услуги, отсутствуют.

2.12.2. Перечень информационных систем, используемых для предоставления муниципальной услуги

37. Перечень информационных систем, используемых для предоставления муниципальной услуги:
ЕСИА;
государственная информационная система Архангельской области «Архангельская региональная система исполнения регламентов» (далее – СИР);
Архангельская региональная система электронного межведомственного взаимодействия.

III. Состав, последовательность и сроки выполнения административных процедур, требования к порядку их выполнения, в том числе особенности выполнения административных процедур в электронной форме

38. Предоставление муниципальной услуги включает в себя следующие административные процедуры:

1) прием, проверка документов и регистрация заявления;
2) получение сведений посредством межведомственного информационного взаимодействия;
3) рассмотрение документов и сведений;
4) принятие решения;
5) выдача результата.
Описание административных процедур представлено в приложении № 14 к настоящему административному регламенту.

3.1. Порядок исправления допущенных опечаток и ошибок в документах, являющихся результатом предоставления муниципальной услуги

39. Заявитель вправе обратиться в Администрацию с заявлением об исправлении допущенных опечаток и ошибок в документах, являющихся результатом предоставления муниципальной услуги, (далее – заявление об исправлении допущенных опечаток и ошибок) по форме согласно приложению № 8 к настоящему административному регламенту в порядке, установленном пунктом 20 настоящего административного регламента.

40. В случае подтверждения наличия допущенных опечаток, ошибок документах, являющихся результатом предоставления муниципальной услуги, Администрация вносит исправления в ранее выданный документ. Дата и номер выданного документа не изменяются, а в соответствующей графе уведомления о разрешении осуществить погребение; указывается основание для внесения исправлений.

41. Документ, являющийся результатом предоставления муниципальной услуги, с внесенными исправлениями допущенных опечаток и ошибок либо решение об отказе во внесении исправлений в документ, являющийся результатом предоставления муниципальной услуги, по форме согласно приложению № 9 к настоящему административному регламенту направляется заявителю в порядке, установленном пунктом 10 настоящего административного регламента, способом, указанным в заявлении об исправлении допущенных опечаток и ошибок, в течение пяти рабочих дней с даты поступления заявления об исправлении допущенных опечаток и ошибок.

42. Исчерпывающий перечень оснований для отказа в исправлении допущенных опечаток и ошибок в документах, являющихся результатом предоставления муниципальной услуги:

1) несоответствие заявителя кругу лиц, указанных в подразделе 1.2 настоящего административного регламента;
2) отсутствие факта допущения опечаток и ошибок в документах, являющихся результатом предоставления муниципальной услуги.

3.2. Порядок выдачи дубликата документов, являющихся результатом предоставления муниципальной услуги

43. Заявитель вправе обратиться в Администрацию с заявлением о выдаче дубликата документов, являющихся результатом предоставления муниципальной услуги (далее – заявление о выдаче дубликата) по форме согласно приложению № 10 к настоящему административному регламенту в порядке, установленном пунктом 20 настоящего административного регламента.

44. В случае отсутствия оснований для отказа в выдаче дубликата документов, являющихся результатом предоставления муниципальной услуги, установленных пунктом 46 настоящего административного регламента, Администрация выдает дубликат документов, являющихся результатом предоставления муниципальной услуги с присвоением того же регистрационного номера, который был указан в ранее выданных документах, являющимися результатом предоставления муниципальной услуги.

45. Дубликат документов, являющихся результатом предоставления муниципальной услуги, либо решение об отказе в выдаче дубликата документов, являющихся результатом предоставления муниципальной услуги по форме согласно приложению № 11 к настоящему административному регламенту направляется заявителю в порядке, установленном пунктом 10 настоящего административного регламента, способом, указанным в заявлении о выдаче дубликата, в течение пяти рабочих дней с даты поступления заявления о выдаче дубликата.

46. Исчерпывающий перечень оснований для отказа в выдаче дубликата документов, являющихся результатом предоставления муниципальной услуги – несоответствие заявителя кругу лиц, указанных в подразделе 1.2 настоящего административного регламента.

3.3. Порядок оставления заявления о предоставлении муниципальной услуги без рассмотрения

47. Заявитель не позднее одного рабочего дня, предшествующего дню окончания срока предоставления услуги, вправе обратиться в Администрацию с заявлением об оставлении заявления о предоставлении участка земли для погребения без рассмотрения по форме согласно приложению № 12 к настоящему административному регламенту, в порядке, установленном пунктом 20 настоящего административного регламента.

48. На основании поступившего заявления об оставлении заявления о предоставлении участка земли для погребения без рассмотрения Администрация принимает решение об оставлении заявления о предоставлении муниципальной услуги без рассмотрения.

49. Решение об оставлении заявления о предоставлении участка земли для погребения без рассмотрения направляется заявителю по форме согласно приложению № 13 к настоящему административному регламенту направляется заявителю в порядке, установленном пунктом 10 настоящего административного регламента, способом, указанным в заявлении о выдаче дубликата, не позднее одного рабочего дня, следующего за днем поступления заявления об оставлении заявления о предоставлении участка земли для погребения без рассмотрения.

50. Оставление заявления о предоставлении участка земли для погребения без рассмотрения не препятствует повторному обращению заявителя в Администрацию за получением услуги.

3.4. Порядок предоставления муниципальной услуги в электронной форме

51. При предоставлении муниципальной услуги в электронной форме заявителю обеспечиваются:
получение информации о порядке и сроках предоставления муниципальной услуги;
формирование заявления;
прием и регистрация Администрацией заявления и иных документов, необходимых для предоставления муниципальной услуги;

получение результата предоставления муниципальной услуги;
получение сведений о ходе рассмотрения заявления;
осуществление оценки качества предоставления муниципальной услуги;
досудебное (внесудебное) обжалование решений и действий (бездействия) органа Администрации, предоставляющего муниципальную услугу, его должностных лиц, муниципальных служащих.

52. Формирование заявления осуществляется посредством заполнения электронной формы заявления на Региональном портале, без необходимости дополнительной подачи заявления в какой-либо иной форме.

53. Форматно-логическая проверка сформированного заявления осуществляется после заполнения заявителем каждого из полей электронной формы заявления. При выявлении некорректно заполненного поля электронной формы заявления заявитель уведомляется о характере выявленной ошибки и порядке ее устранения посредством информационного сообщения непосредственно в электронной форме заявления.

54. При формировании заявления заявителю обеспечивается:
1) возможность копирования и сохранения заявления и иных документов, указанных в настоящем административном регламенте, необходимых для предоставления муниципальной услуги;
2) возможность печати на бумажном носителе копии электронной формы заявления;
3) сохранение ранее введенных в электронную форму заявления значений в любой момент по желанию пользователя, в том числе при возникновении ошибок ввода и возврате для повторного ввода значений в электронную форму заявления;
4) заполнение полей электронной формы заявления до начала ввода сведений заявителем с использованием сведений, размещенных в ЕСИА, и сведений, опубликованных на Региональном портале, в части, касающейся сведений, отсутствующих в ЕСИА;
5) возможность вернуться на любой из этапов заполнения электронной формы заявления без потери ранее введенной информации;

6) возможность доступа заявителя на Региональном портале к ранее поданным им заявлениям в течение не менее одного года, а также к частично сформированным уведомлениям – в течение не менее трех месяцев.

55. Сформированное и подписанное заявление и иные документы, необходимые для предоставления муниципальной услуги, направляются Администрацию посредством Регионального портала.

56. Администрация обеспечивает в срок не позднее одного рабочего дня момента подачи заявления на Региональном портале, а в случае его поступления в нерабочий или праздничный день, – в следующий за ним первый рабочий день прием документов, необходимых для предоставления муниципальной услуги, и направление заявителю электронного сообщения о поступлении заявления.

57. Электронное заявление становится доступным для муниципального служащего Администрации, ответственного за рассмотрение вопроса о предоставлении участка земли на территории городского округа «Город Архангельск» для погребения тела (останков) или праха умершего, в СИР, используемой Администрацией для предоставления муниципальной услуги.

58. Муниципальный служащий Администрации, ответственный за рассмотрение вопроса о предоставлении участка земли на территории городского округа «Город Архангельск» для погребения тела (останков) или праха умершего: проверяет наличие электронных заявлений, поступивших с Регионального портала с периодом не реже двух раз в день; рассматривает поступившие заявления о выдаче разрешения осуществить погребение и приложенные к нему документы;

производит действия в соответствии с пунктом 38 настоящего административного регламента.

59. Заявителю в качестве результата предоставления муниципальной услуги обеспечивается возможность получения документа в виде сканированной копии бумажного документа, с возможностью его получения на бумажном носителе при личном обращении заявителя в Администрацию.

Получение информации о ходе рассмотрения заявления и о результате предоставления муниципальной услуги производится в личном кабинете на Региональном портале, при условии авторизации. Заявитель имеет возможность просматривать статус электронного заявления, а также информацию о дальнейших действиях в личном кабинете по собственной инициативе, в любое время.

60. При предоставлении муниципальной услуги в электронной форме заявителю направляется:

1) уведомление о приеме и регистрации заявления и иных документов, необходимых для предоставления муниципальной услуги, содержащее сведения о факте приема заявления и документов, необходимых для предоставления муниципальной услуги, и начале процедуры предоставления муниципальной услуги, а также сведения о дате и времени окончания предоставления муниципальной услуги либо мотивированный отказ в приеме документов, необходимых для предоставления муниципальной услуги;

2) уведомление о результатах рассмотрения документов, необходимых для предоставления услуги, содержащее сведения о принятии положительного решения о предоставлении муниципальной услуги и возможности получить результат предоставления муниципальной услуги либо мотивированный отказ в предоставлении муниципальной услуги.

61. Оценка качества предоставления муниципальной услуги осуществляется в соответствии с Правилами оценки гражданами эффективности деятельности руководителей территориальных органов федеральных органов исполнительной власти (их структурных подразделений) с учетом качества предоставления ими муниципальных услуг, а также применения результатов указанной оценки как основания для принятия решений о досрочном прекращении исполнения соответствующими руководителями своих должностных обязанностей, утвержденными постановлением Правительства Российской Федерации от 12 декабря 2012 года № 1284 «Об оценке гражданами эффективности деятельности руководителей территориальных органов федеральных органов исполнительной власти (их структурных подразделений) и территориальных органов государственных внебюджетных фондов (их региональных отделений) с учетом качества предоставления государственных услуг, руководителей многофункциональных центров предоставления государственных и муниципальных услуг с учетом качества организации предоставления государственных и муниципальных услуг, а также о применении результатов указанной оценки как основания для принятия решений о досрочном прекращении исполнения соответствующими руководителями своих должностных обязанностей».

62. Заявителю обеспечивается возможность направления жалобы на решения и действия (бездействия) органа Администрации, предоставляющего муниципальную услугу, его должностных лиц, муниципальных служащих, а также организаций, осуществляющих функции по предоставлению государственных и муниципальных услуг, или их работников в соответствии со статьей 11.2 Федерального закона № 210-ФЗ «Об организации предоставления государственных и муниципальных услуг» и в порядке, установленном постановлением Правительства Российской Федерации от 20 ноября 2012 года № 1198 «О федеральной государственной информационной системе, обеспечивающей процесс досудебного, (внесудебного) обжалования решений и действий (бездействия), совершенных при предоставлении государственных и муниципальных услуг».

IV. Формы контроля за исполнением административного регламента

4.1. Порядок осуществления текущего контроля за соблюдением и исполнением ответственными должностными лицами положений административного регламента и иных нормативных правовых актов, устанавливающих требования к предоставлению муниципальной услуги, а также принятием ими решений

63. Текущий контроль за соблюдением и исполнением настоящего административного регламента, иных нормативных правовых актов, устанавливающих требования к предоставлению муниципальной услуги, осуществляется на постоянной основе директором департамента городского хозяйства Администрации.

64. Текущий контроль осуществляется путем проведения проверок: решений о предоставлении (об отказе в предоставлении) муниципальной услуги; выявления и устранения нарушений прав граждан; рассмотрения, принятия решений и подготовки ответов на обращения граждан, содержащие жалобы на решения, действия (бездействие) должностных лиц.

4.2. Порядок и периодичность осуществления плановых и внеплановых проверок полноты и качества предоставления муниципальной услуги, в том числе порядок и формы контроля за полнотой и качеством предоставления муниципальной услуги

65. Контроль за полнотой и качеством предоставления муниципальной услуги включает в себя проведение плановых и внеплановых проверок.

66. Плановые проверки осуществляются на основе годовых планов органа Администрации, предоставляющего муниципальную услугу, утверждаемых его руководителем.

67. При плановой проверке полноты и качества предоставления муниципальной услуги подлежат:

соблюдение сроков предоставления муниципальной услуги; соблюдение положений настоящего административного регламента; правильность и обоснованность принятого решения об отказе в предоставлении муниципальной услуги.

68. Основанием для проведения внеплановых проверок является: получение от государственных органов, органов местного самоуправления информации о предполагаемых или выявленных нарушениях нормативных правовых актов Российской Федерации, нормативных правовых актов Архангельской области и муниципальных нормативных правовых актов; обращения граждан и юридических лиц на нарушения законодательства, в том числе на качество предоставления муниципальной услуги.

4.3. Ответственность должностных лиц органа Администрации, предоставляющего муниципальную услугу, за решения и действия (бездействие), принимаемые (осуществляемые) ими в ходе предоставления муниципальной услуги

69. По результатам проведенных проверок в случае выявления нарушений положений настоящего административного регламента, нормативных правовых актов Российской Федерации, нормативных правовых актов Архангельской области и муниципальных нормативных правовых актов осуществляется привлечение виновных лиц к ответственности в соответствии с законодательством Российской Федерации.

70. Персональная ответственность должностных лиц за правильность своевременности принятия решения о предоставлении (об отказе в предоставлении) муниципальной услуги закрепляется в их должностных инструкциях в соответствии с требованиями законодательства.

4.4. Положения, характеризующие требования к порядку и формам контроля за предоставлением муниципальной услуги, в том числе со стороны граждан, их объединений и организаций

71. Граждане, их объединения и организации имеют право осуществлять контроль за предоставлением муниципальной услуги путем получения информации о ходе предоставления муниципальной услуги, в том числе о сроках завершения административных процедур (действий).

72. Граждане, их объединения и организации также имеют право: направлять замечания и предложения по улучшению доступности и качества предоставления муниципальной услуги; вносить предложения о мерах по устранению нарушений настоящего административного регламента.

73. Должностные лица Администрации принимают меры к прекращению допущенных нарушений, устраняют причины и условия, способствующие совершению нарушений.

74. Информация о результатах рассмотрения замечаний и предложений граждан, их объединений и организаций доводится до сведения лиц, направивших эти замечания и предложения.

V. Досудебный (внесудебный) порядок обжалования решений и действий (бездействия) Администрации, предоставляющего муниципальную услугу, его должностных лиц, муниципальных служащих

75. Заявитель вправе в досудебном (внесудебном) порядке обратиться жалобой на решения и (или) действия (бездействие) Администрации, ее должностных лиц, муниципальных служащих (далее – жалоба).

5.1. Информация о должностных лицах, уполномоченных рассматривать жалобы в порядке досудебного (внесудебного) обжалования

76. В досудебном (внесудебном) порядке заявитель (представитель заявителя) вправе обратиться с жалобой в письменной форме или в электронной форме.

77. В случае несогласия заявителя с решениями или действиями (бездействием) должностных лиц либо муниципальных служащих органа Администрации, предоставляющего муниципальную услугу, жалоба подается руководителю органа Администрации, предоставляющего муниципальную услугу.

78. Жалоба на решения и действия (бездействие) руководителя органа Администрации, предоставляющего муниципальную услугу, подается Главе городского округа «Город Архангельск» или заместителю Главы городского округа «Город Архангельск», курирующему его деятельность.

5.2. Перечень нормативных правовых актов, регулирующих порядок досудебного (внесудебного) обжалования решений и действий (бездействия) органа Администрации, предоставляющего муниципальную услугу, его должностных лиц, муниципальных служащих

79. Порядок досудебного (внесудебного) обжалования решений и действий (бездействия) органа Администрации, предоставляющего муниципальную услугу, его должностных лиц, муниципальных служащих регулируется:

Федеральным законом от 27 июля 2010 года № 210-ФЗ «Об организации предоставления государственных и муниципальных услуг»;

постановлением Правительства Российской Федерации от 20 ноября 2012 года № 1198 «О федеральной государственной информационной системе, обеспечивающей процесс досудебного (внесудебного) обжалования решений и действий (бездействия), совершенных при предоставлении государственных муниципальных услуг»;

постановлением мэрии города Архангельска от 28 августа 2014 года № 712 «О порядке подачи и рассмотрения жалоб на решения и действия (бездействие) органов Администрации городского округа «Город Архангельск», их должностных лиц либо муниципальных служащих, а также Архангельского регионального многофункционального центра предоставления государственных и муниципальных услуг, работников Архангельского регионального многофункционального центра предоставления государственных и муниципальных услуг».

5.3. Способы информирования заявителей о порядке досудебного (внесудебного) обжалования, а также формы и способы подачи заявителями жалобы

80. Информацию о порядке подачи и рассмотрения жалобы можно получить на информационных стендах в местах предоставления муниципальной услуги, на официальном информационном интернет-портале городского округа «Город Архангельск», Региональном портале и (или) на личном приеме либо в письменной форме почтовым отправлением по адресу, указанному заявителем (представителем заявителя).».

ПРИЛОЖЕНИЕ № 2
к постановлению Администрации городского округа «Город Архангельск» от 7 июня 2023 г. № 914

«ПРИЛОЖЕНИЕ № 1 к административному регламенту предоставления муниципальной услуги «Предоставление участка земли на территории городского округа «Город Архангельск» Архангельской области для погребения тела (останков) или праха умершего»

В департамент городского хозяйства Администрации городского округа «Город Архангельск» от _____

(Ф.И.О. заявителя/ наименование юридического лица) Адрес регистрации: _____

Адрес проживания: _____

контактный телефон: _____ в лице представителя по доверенности _____

действующего (ей) на основании доверенности № _____, дата выдачи _____, выданной (заверенной) _____

ЗАЯВЛЕНИЕ о предоставлении участка земли на территории городского округа «Город Архангельск» для погребения праха умершего

Прошу предоставить участок земли на кладбище «_____» для погребения праха умершего (ей) _____

(фамилия, имя, отчество полностью)

Дата рождения «_____» _____ г.

Дата смерти «_____» _____ г.

Справка о кремации _____, дата выдачи «_____» _____ 20__ г.

Счет (наряд) – заказ и (или) договор на погребение умершего и оказание услуг по погребению № _____ от «_____» _____ 20__ г., оформленный в _____.

(наименование организации)

Дата похорон (предполагаемая) «_____» _____ 20__ г.

Свидетельство о смерти/ справка о рождении:

(заполняется в момент подачи запроса при наличии)

серия _____ № _____, дата выдачи «_____» _____ 20__ г.

кем выдано _____

С настоящего времени являюсь ответственным за могилу, обязуюсь обеспечить содержание предоставленного места захоронения, установку ограды (если установка ограды не запрещена) и надмогильных сооружений производить в пределах предоставленного места захоронения в соответствии с действующим законодательством. Обязуюсь произвести уборку и очистку места выполнения работ (оказания услуг) на общественном кладбище от мусора и отходов, образующихся после их выполнения (оказания), и восстановлению нарушенного благоустройства.

Результат рассмотрения настоящего заявления прошу:

направить в личный кабинет на Архангельском региональном портале государственных и муниципальных услуг (функций)	
выдать на бумажном носителе при личном обращении в Администрацию городского округа «Город Архангельск»	

Подписывая настоящее заявление, я даю свое согласие на обработку моих персональных данных в соответствии с требованиями Федерального закона от 27 июля 2006 года № 152-ФЗ «О персональных данных».

(подпись) _____ (расшифровка подписи) _____ дата _____

ПРИЛОЖЕНИЕ № 2
к административному регламенту предоставления муниципальной услуги «Предоставление участка земли на территории городского округа «Город Архангельск» Архангельской области для погребения тела (останков) или праха умершего»

В департамент городского хозяйства Администрации городского округа «Город Архангельск» от _____

(Ф.И.О. заявителя/ наименование юридического лица) Адрес регистрации: _____

Адрес проживания: _____

контактный телефон: _____ в лице представителя по доверенности _____

действующего (ей) на основании доверенности № _____, дата выдачи _____, выданной (заверенной) _____

ЗАЯВЛЕНИЕ о предоставлении участка земли на территории городского округа «Город Архангельск» для погребения тела (останков)

Прошу предоставить участок земли на кладбище «_____» для погребения тела (останков) умершего (ей) _____

(фамилия, имя, отчество полностью)

Дата рождения «_____» _____ г.

Дата смерти «_____» _____ г.

Счет (наряд) – заказ и (или) договор на погребение умершего и оказание услуг по погребению № _____ от «_____» _____ 20__ г., оформленный в _____.

(наименование организации)

Дата похорон (предполагаемая) «_____» _____ 20__ г.

Свидетельство о смерти/ справка о рождении:

(заполняется в момент подачи запроса при наличии)

серия _____ № _____, дата выдачи «_____» _____ 20__ г.

кем выдано _____

С настоящего времени являюсь ответственным за могилу, обязуюсь обеспечить содержание предоставленного места захоронения, установку ограды (если установка ограды не запрещена) и надмогильных сооружений производить в пределах предоставленного места захоронения в соответствии с действующим законодательством. Обязуюсь произвести уборку и очистку места выполнения работ (оказания услуг) на общественном кладбище от мусора и отходов, образующихся после их выполнения (оказания), и восстановлению нарушенного благоустройства.

Результат рассмотрения настоящего заявления прошу:

направить в личный кабинет на Архангельском региональном портале государственных и муниципальных услуг (функций)	
выдать на бумажном носителе при личном обращении в Администрацию городского округа «Город Архангельск»	

Подписывая настоящее заявление, я даю свое согласие на обработку моих персональных данных в соответствии с требованиями Федерального закона от 27 июля 2006 года № 152-ФЗ «О персональных данных».

(подпись) _____ (расшифровка подписи) _____ дата _____

ПРИЛОЖЕНИЕ № 3
к административному регламенту
предоставления муниципальной услуги
«Предоставление участка земли на территории
городского округа «Город Архангельск»
Архангельской области для погребения
тела (останков) или праха умершего»

Бланк

Адресат

**УВЕДОМЛЕНИЕ
о предоставлении участка земли на территории городского округа
«Город Архангельск» для погребения тела (останков)**

В соответствии с _____ принято решение:
предоставить участок земли в размере ___ на кладбище «_____» в секторе № ___ для погребения тела (останков)
умершего(ей) _____, дата рождения _____,
(Ф.И.О. полностью)
дата смерти _____.

(должность) _____ (подпись) _____ (фамилия, имя, отчество (последнее – при наличии))

ПРИЛОЖЕНИЕ № 4
к административному регламенту
предоставления муниципальной услуги
«Предоставление участка земли на территории
городского округа «Город Архангельск»
Архангельской области для погребения
тела (останков) или праха умершего»

Бланк

Адресат

**УВЕДОМЛЕНИЕ
о предоставлении участка земли на территории городского округа
«Город Архангельск» для погребения праха**

В соответствии с _____ принято решение:
предоставить участок земли в размере ___ на кладбище «_____» в секторе № ___ для погребения праха
умершего(ей) _____, дата рождения _____,
(Ф.И.О. полностью)
дата смерти _____.

(должность) _____ (подпись) _____ (фамилия, имя, отчество (последнее – при наличии))

ПРИЛОЖЕНИЕ № 5
к административному регламенту
предоставления муниципальной услуги
«Предоставление участка земли на территории
городского округа «Город Архангельск»
Архангельской области для погребения
тела (останков) или праха умершего»

Бланк

Адресат

**УВЕДОМЛЕНИЕ
об отказе в предоставлении участка земли на территории
городского округа «Город Архангельск» для погребения тела (останков)**

В соответствии с _____ принято решение:
отказать в предоставлении участка земли для погребения тела (останков)
умершего(ей) _____, дата рождения _____,
(Ф.И.О. полностью)
дата смерти _____, на кладбище «_____»,
в связи с _____.

(должность) _____ (подпись) _____ (фамилия, имя, отчество (последнее – при наличии))

ПРИЛОЖЕНИЕ № 6
к административному регламенту
предоставления муниципальной услуги
«Предоставление участка земли на территории
городского округа «Город Архангельск»
Архангельской области для погребения
тела (останков) или праха умершего»

Бланк

Адресат

**УВЕДОМЛЕНИЕ
об отказе в предоставлении участка земли на территории
городского округа «Город Архангельск» для погребения праха**

В соответствии с _____ принято решение:
отказать в предоставлении участка земли для погребения праха умершего (ей)
_____, дата рождения _____,
(Ф.И.О. полностью)
дата смерти _____, на кладбище «_____»,
в связи с _____.

(должность) _____ (подпись) _____ (фамилия, имя, отчество (последнее – при наличии))

ПРИЛОЖЕНИЕ № 7
к административному регламенту
предоставления муниципальной услуги
«Предоставление участка земли на территории
городского округа «Город Архангельск»
Архангельской области для погребения
тела (останков) или праха умершего»

Бланк

Адресат

**Р Е Ш Е Н И Е
об отказе в приеме документов, необходимых для предоставления муниципальной услуги
«Предоставление участка земли на территории городского округа «Город Архангельск»
Архангельской области для погребения тела (останков) или праха умершего»**

В приеме документов для предоставления услуги «Предоставление участка земли на территории городского округа
«Город Архангельск» для погребения тела (останков) или праха умершего» Вам отказано по следующим основаниям:

№ пункта административного регламента ¹	Наименование основания для отказа	Разъяснения причин отказа

Вы вправе повторно обратиться с заявлением о предоставлении участка земли на территории городского округа «Город Архангельск» для погребения тела (останков) или праха умершего после устранения указанных нарушений.

Данный отказ может быть обжалован в досудебном порядке путем направления жалобы в Администрацию городского округа «Город Архангельск», а также в судебном порядке.

Дополнительно информируем:
(указывается информация, необходимая для устранения причин отказа в приеме документов,
а также иная дополнительная информация при наличии)

(должность) _____ (подпись) _____ (фамилия, имя, отчество (последнее – при наличии))

¹Административный регламент предоставления муниципальной услуги «Предоставление участка земли на территории городского округа «Город Архангельск» Архангельской области для погребения тела (останков) или праха умершего»

ПРИЛОЖЕНИЕ № 8
к административному регламенту
предоставления муниципальной услуги
«Предоставление участка земли на территории
городского округа «Город Архангельск»
Архангельской области для погребения
тела (останков) или праха умершего»

В департамент городского хозяйства
Администрации городского округа «Город Архангельск»
от _____

(Ф.И.О. заявителя/ наименование юридического лица)
Адрес регистрации: _____

Адрес проживания: _____

контактный телефон: _____
в лице представителя по доверенности _____

действующего (ей) на основании доверенности
№ _____ дата выдачи _____,
выданной (заверенной) _____

**З А Я В Л Е Н И Е
об исправлении допущенных опечаток и ошибок в документах, являющихся результатом
предоставления муниципальной услуги «Предоставление участка земли на территории
городского округа «Город Архангельск» Архангельской области для погребения
тела (останков) или праха умершего»**

Прошу внести исправления в _____

(указывается документ, в который требуется внести исправление, содержащий опечатку/ ошибку)
Указать сведения, в которых допущена опечатка/ ошибка _____

Приложение:
Результат рассмотрения настоящего заявления прошу:

направить в личный кабинет на Архангельском региональном портале государственных и муниципальных услуг (функций)	
выдать на бумажном носителе при личном обращении в Администрацию городского округа "Город Архангельск"	

Подписывая настоящее заявление, я даю свое согласие на обработку моих персональных данных в соответствии с требованиями Федерального закона от 27 июля 2006 года № 152-ФЗ «О персональных данных».

(подпись) _____ (расшифровка подписи) _____ дата _____

ПРИЛОЖЕНИЕ № 9
к административному регламенту
предоставления муниципальной услуги
«Предоставление участка земли на территории
городского округа «Город Архангельск»
Архангельской области для погребения
тела (останков) или праха умершего»

Бланк

Адресат

**Р Е Ш Е Н И Е
об отказе во внесении исправлений в документы, являющиеся результатом
предоставления муниципальной услуги «Предоставление участка земли
на территории городского округа «Город Архангельск» Архангельской области
для погребения тела (останков) или праха умершего»**

По результатам рассмотрения заявления об исправлении допущенных опечаток и ошибок в документах, являющихся
результатом предоставления муниципальной услуги от _____ 20__ № _____ принято решение об отказе во внесении
исправлений в _____
по следующим основаниям:

№ пункта административного регламента ¹	Наименование основания для отказа	Разъяснение причин отказа

Вы вправе повторно обратиться с заявлением об исправлении допущенных опечаток и ошибок в документах, являющихся
результатом предоставления муниципальной услуги после устранения указанных нарушений.

Данный отказ может быть обжалован в досудебном порядке путем направления жалобы в Администрацию городского округа «Город Архангельск», а также в судебном порядке.

Дополнительно информируем:

(указывается информация, необходимая для устранения причин отказа
во внесении исправлений в документах, являющихся результатом
предоставления муниципальной услуги, а также иная дополнительная
информация при наличии)

(должность) _____ (подпись) _____ (фамилия, имя, отчество (последнее – при наличии))

¹Административный регламент предоставления муниципальной услуги «Предоставление участка земли на территории городского округа «Город Архангельск» Архангельской области для погребения тела (останков) или праха умершего»

ПРИЛОЖЕНИЕ № 10
к административному регламенту
предоставления муниципальной услуги
«Предоставление участка земли на территории
городского округа «Город Архангельск»
Архангельской области для погребения
тела (останков) или праха умершего»

В департамент городского хозяйства
Администрации городского округа «Город Архангельск»
от _____

(Ф.И.О. заявителя/наименование юридического лица)
Адрес регистрации: _____

Адрес проживания: _____

контактный телефон: _____
в лице представителя по доверенности _____

действующего (ей) на основании доверенности
№ _____ дата выдачи _____,
выданной (заверенной) _____

**З А Я В Л Е Н И Е
о выдаче дубликата документов, являющихся результатом предоставления
муниципальной услуги «Предоставление участка земли на территории
городского округа «Город Архангельск» Архангельской области
для погребения тела (останков) или праха умершего»**

Прошу выдать дубликат _____

от _____ № _____

Результат рассмотрения настоящего заявления прошу:

направить в личный кабинет на Архангельском региональном портале государственных и муниципальных услуг (функций)	
выдать на бумажном носителе при личном обращении в Администрацию городского округа "Город Архангельск"	

Подписывая настоящее заявление, я даю свое согласие на обработку моих персональных данных в соответствии с требованиями Федерального закона от 27 июля 2006 года № 152-ФЗ «О персональных данных».

(подпись) _____ (расшифровка подписи) _____ дата _____

ПРИЛОЖЕНИЕ № 11
к административному регламенту
предоставления муниципальной услуги
«Предоставление участка земли на территории
городского округа «Город Архангельск»
Архангельской области для погребения
тела (останков) или праха умершего»

Бланк

Адресат

РЕШЕНИЕ

об отказе в выдаче дубликата документов, являющихся результатом предоставления муниципальной услуги «Предоставление участка земли на территории городского округа «Город Архангельск» Архангельской области для погребения тела (останков) или праха умершего»

По результатам рассмотрения заявления о выдаче дубликата документов, являющихся результатом предоставления муниципальной услуги от _____ 20__ № _____ принято решение об отказе в выдаче дубликата по следующим основаниям:

№ пункта административного регламента ³	Наименование основания для отказа	Разъяснение причин отказа

Вы вправе повторно обратиться с заявлением о выдаче дубликата документов, являющихся результатом предоставления муниципальной услуги после устранения указанного нарушения.

Данный отказ может быть обжалован в досудебном порядке путем направления жалобы в Администрацию городского округа «Город Архангельск», а также в судебном порядке.

Дополнительно информируем

(указывается информация, необходимая для устранения причин отказа в выдаче дубликата документов, являющихся результатом предоставления муниципальной услуги, а также иная дополнительная информация при наличии)

(должность) (подпись) (фамилия, имя, отчество (последнее – при наличии))

³Административный регламент предоставления муниципальной услуги «Предоставление участка земли на территории городского округа «Город Архангельск» Архангельской области для погребения тела (останков) или праха умершего»

ПРИЛОЖЕНИЕ № 12

к административному регламенту предоставления муниципальной услуги «Предоставление участка земли на территории городского округа «Город Архангельск» Архангельской области для погребения тела (останков) или праха умершего»

В департамент городского хозяйства Администрации городского округа «Город Архангельск» от _____ (Ф.И.О. заявителя/ наименование юридического лица) Адрес регистрации: _____ Адрес проживания: _____ контактный телефон: _____ в лице представителя по доверенности _____ действующего (ей) на основании доверенности № _____ дата выдачи _____, выданной (заверенной)

Состав, последовательность и сроки выполнения административных процедур (действий) при предоставлении муниципальной услуги «Предоставление участка земли на территории городского округа «Город Архангельск» Архангельской области для погребения тела (останков) или праха умершего»

Основание для начала административной процедуры	Содержание административных действий	Срок выполнения административных действий	Должностное лицо, ответственное за выполнение административного действия	Место выполнения действия/ используемая информационная система	Критерии принятия решения	Результат административного действия, способ фиксации
1. Проверка документов и регистрация заявления						
Поступление заявления и документов для предоставления муниципальной услуги в Администрацию городского округа "Город Архангельск" (далее – Администрация)	Прием и проверка комплектности документов на наличие/отсутствие оснований для отказа в приеме документов, предусмотренных пунктом 22 административного регламента предоставления муниципальной услуги (далее – административный регламент)	В течение одного рабочего дня с даты получения заявления	Посредством личного обращения – муниципальный служащий Администрации ответственный за прием документов; в электронном виде – муниципальный служащий Администрации, ответственный за рассмотрение вопроса о предоставлении участка земли на территории городского округа "Город Архангельск" для погребения тела (останков) или праха умершего	Администрация, Архангельская региональная система исполнения регламентов (далее – СИР)	Основания для отказа в приеме документов предусмотрены пунктом 22 административного регламента	Регистрация заявления и документов и передача документов муниципальному служащему Администрации, ответственному за рассмотрение вопроса о предоставлении участка земли на территории городского округа "Город Архангельск" для погребения тела (останков) или праха умершего, либо направление решения об отказе в приеме документов способом, выбранным заявителем для получения результата предоставления муниципальной услуги
	Принятие решения об отказе в приеме документов, в случае выявления оснований для отказа в приеме документов	В течение трех рабочих дней с даты получения заявления				
	Регистрация заявления, в случае отсутствия оснований для отказа в приеме документов	В течение одного рабочего дня с даты получения заявления				
2. Получение сведений посредством Архангельской региональной системы электронного межведомственного взаимодействия (далее – СМЭВ)						
Пакет зарегистрированных документов, поступивших муниципальному служащему Администрации, ответственному за рассмотрение вопроса о предоставлении участка земли на территории городского округа "Город Архангельск" для погребения тела (останков) или праха умершего	Направление межведомственных запросов в ФНС России о предоставлении сведений из ЕГР ЗАГС о рождении, о смерти	В день регистрации заявления	муниципальный служащий Администрации, ответственный за рассмотрение вопроса о предоставлении участка земли на территории городского округа "Город Архангельск" для погребения тела (останков) или праха умершего	Департамент городского хозяйства Администрации /СИР/СМЭВ	Отсутствие документов, необходимых для предоставления муниципальной услуги, находящихся в распоряжении государственных органов (организаций)	Направление межведомственного запроса в органы (организации), предоставляющие документы (сведения), предусмотренные пунктом 15 административного регламента, в том числе с использованием СМЭВ
	Получение ответов на межведомственные запросы, формирование полного комплекта документов	Два рабочих дня со дня направления межведомственного запроса в орган или организацию, предоставляющие документ и информацию				Получение документов (сведений), необходимых для предоставления муниципальной услуги
3. Рассмотрение документов и сведений						
Комплект зарегистрированных документов, поступивших муниципальному служащему Администрации, ответственному за рассмотрение вопроса о предоставлении участка земли на территории городского округа "Город Архангельск" для погребения тела (останков) или праха умершего	Проверка соответствия документов и сведений требованиям нормативных правовых актов предоставления муниципальной услуги	Один рабочий день со дня получения ответа на межведомственный запрос	муниципальный служащий Администрации, ответственный за рассмотрение вопроса о предоставлении участка земли на территории городского округа "Город Архангельск" для погребения тела (останков) или праха умершего	Департамент городского хозяйства Администрации /СИР	Основания для отказа в предоставлении муниципальной услуги, предусмотренные пунктом 27 административного регламента	Проект результата предоставления муниципальной услуги
4. Принятие решения						
Проект результата предоставления муниципальной услуги	Принятие решения о предоставлении муниципальной услуги и его формирование	Один рабочий день с даты рассмотрения документов и сведений	Муниципальный служащий Администрации, ответственный за рассмотрение вопроса о предоставлении участка земли на территории городского округа "Город Архангельск" для погребения тела (останков) или праха умершего	Департамент городского хозяйства Администрации /СИР /система электронного документооборота "Дело"	Основания для отказа в предоставлении муниципальной услуги, предусмотренные пунктом 27 административного регламента	Уведомление о разрешении осуществить погребение, уведомление об отказе в предоставлении участка земли на территории городского округа "Город Архангельск" для погребения тела (останков) или праха умершего
5. Выдача результата						
Формирование и регистрация результата предоставления муниципальной услуги	Регистрация результата предоставления муниципальной услуги	После окончания процедуры принятия решения (в общий срок предоставления муниципальной услуги не включается)	Муниципальный служащий Администрации, ответственный за рассмотрение вопроса о предоставлении участка земли на территории городского округа "Город Архангельск" для погребения тела (останков) или праха умершего	Департамент организационной работы, общественных связей и контроля Администрации		Передача результата предоставления муниципальной услуги муниципальному служащему Администрации, ответственному за выдачу документов

ЗАЯВЛЕНИЕ

об оставлении заявления о предоставлении муниципальной услуги «Предоставление участка земли на территории городского округа «Город Архангельск» Архангельской области для погребения тела (останков) или праха умершего» без рассмотрения

Прошу оставить заявление о предоставлении муниципальной услуги от _____ 20__ № _____ без рассмотрения.

Результат рассмотрения настоящего заявления прошу:

направить в личный кабинет на Архангельском региональном портале государственных и муниципальных услуг (функций)	
выдать на бумажном носителе при личном обращении в Администрацию городского округа "Город Архангельск"	

Подписывая настоящее заявление, я даю свое согласие на обработку моих персональных данных в соответствии с требованиями Федерального закона от 27 июля 2006 года № 152-ФЗ «О персональных данных».

(подпись) (расшифровка подписи) дата

ПРИЛОЖЕНИЕ № 13

к административному регламенту предоставления муниципальной услуги «Предоставление участка земли на территории городского округа «Город Архангельск» Архангельской области для погребения тела (останков) или праха умершего»

Бланк

Адресат

РЕШЕНИЕ

об оставлении заявления о предоставлении муниципальной услуги «Предоставление участка земли на территории городского округа «Город Архангельск» Архангельской области для погребения тела (останков) или праха умершего» без рассмотрения

На основании Вашего заявления об оставлении заявления о предоставлении муниципальной услуги без рассмотрения от _____ 20__ г. № _____ Администрацией городского округа «Город Архангельск» принято решение об оставлении заявления о предоставлении муниципальной услуги от _____ 20__ № _____ без рассмотрения.

(должность) (подпись) (фамилия, имя, отчество (последнее – при наличии))

ПРИЛОЖЕНИЕ № 14

к административному регламенту предоставления муниципальной услуги «Предоставление участка земли на территории городского округа «Город Архангельск» Архангельской области для погребения тела (останков) или праха умершего»

Основание для начала административной процедуры	Содержание административных действий	Срок выполнения административных действий	Должностное лицо, ответственное за выполнение административного действия	Место выполнения административного действия/ используемая информационная система	Критерии принятия решения	Результат административного действия, способ фиксации
	Направление заявителю результата предоставления муниципальной услуги в личный кабинет на Архангельском региональном портале государственных и муниципальных услуг (функций)	В день регистрации результата предоставления муниципальной услуги	Муниципальный служащий Администрации, ответственный за рассмотрение вопроса о предоставлении участка земли на территории городского округа "Город Архангельск" для погребения тела (останков) или праха умершего	СИР	Подача заявления на Архангельском региональном портале государственных и муниципальных услуг (функций)	Направление результата муниципальной услуги заявителю в личный кабинет на Архангельском региональном портале государственных и муниципальных услуг (функций)
	Направление результата предоставления муниципальной услуги в департамент организационной работы, общественных связей и контроля Администрации	В день регистрации результата предоставления муниципальной услуги	Муниципальный служащий Администрации, ответственный за рассмотрение вопроса о предоставлении участка земли на территории городского округа "Город Архангельск" для погребения тела (останков) или праха умершего, ответственный за выдачу документов	Департамент городского хозяйства Администрации/ департамент организационной работы, общественных связей и контроля Администрации	Выбор заявителем способа выдачи результата предоставления муниципальной услуги. В случае если заявитель не указал способ получения результата предоставления муниципальной услуги, результат предоставления муниципальной услуги выдается заявителю лично".	Выдача результата предоставления муниципальной услуги в Администрации

**АДМИНИСТРАЦИЯ ГОРОДСКОГО ОКРУГА
«ГОРОД АРХАНГЕЛЬСК»**

ПОСТАНОВЛЕНИЕ

от 7 июня 2023 г. № 915

О внесении изменения в План мероприятий в сфере социальной политики на 2023 год и на плановый период 2024 и 2025 годов

1. Внести в План мероприятий в сфере социальной политики на 2023 год и на плановый период 2024 и 2025 годов, утвержденный постановлением Администрации городского округа «Город Архангельск» от 29 декабря 2022 года № 2335 (с изменениями), изменение, изложив его в новой прилагаемой редакции.
2. Опубликовать постановление в газете «Архангельск – Город воинской славы» и на официальном информационном интернет-портале городского округа «Город Архангельск».

Глава городского округа
«Город Архангельск»

Д.А. Морев

ПРИЛОЖЕНИЕ

к постановлению Администрации
городского округа
«Город Архангельск»
от 7 июня 2023 г. № 915

**«ПЛАН
мероприятий в сфере социальной политики на 2023 год
и на плановый период 2024 и 2025 годов**

№ п/п	Наименование мероприятия	Месяц проведения	Сумма, тыс. руб.			Исполнители
			2023	2024	2025	
1	2	3	4			5
1.	Общероссийские социально значимые мероприятия:		697,6	361,4	360,1	Управление по вопросам семьи, опеки и попечительства Администрации городского округа "Город Архангельск"
1.1	День памяти о россиянах, исполнявших служебный долг за пределами Отечества, и День вывода войск из Афганистана (15 февраля)	Февраль	11,4	15,2	15,2	
1.2	День защитников Отечества (23 февраля)	Февраль	21,0	20,1	20,1	
1.3	Международный женский день (8 марта)	Март	82,0	84,3	84,3	
1.4	День Победы (9 мая)	Май	385,9	85,1	84,7	
1.5	Международный день семьи (15 мая) (вручение специального диплома "Признательность")	Май	21,2	21,6	21,6	
1.6	День знаний (1 сентября)	Август	71,1	32,7	31,8	
1.7	День пожилых людей (1 октября)	Сентябрь-Октябрь	25,0	25,0	25,0	
1.8	День открытия мемориала "Площадь памяти" (19 октября)	Октябрь	11,8	10,8	10,8	
1.9	День ввода войск в Чеченскую Республику и День памяти воинов, погибших при проведении контртеррористической операции в Чеченской Республике (11 декабря)	Декабрь	56,6	55,8	55,8	
1.10	День ввода войск в Афганистан (25 декабря)	Декабрь	11,6	10,8	10,8	
2.	Мероприятия для граждан старшего поколения:		646,5	683,0	668,5	
2.1	Проведение мероприятий, посвященных памятным датам ветеранов	В течение года	646,5	683,0	668,5	
3.	Мероприятия для членов семей погибших военнослужащих:		133,0	132,0	132,0	
3.1	Проведение мероприятий, посвященных памятным датам членов семей погибших военнослужащих	В течение года	51,5	50,5	50,5	
3.2	День матери	Ноябрь	81,5	81,5	81,5	
4.	Мероприятия для семей, имеющих детей:		391,7	400,1	400,1	
4.1	Праздник для приемных семей "Семьи открытые сердца"	Май	10,0	10,0	10,0	
4.2	Праздник для приемных семей "День аиста"	Сентябрь	45,5	45,5	45,5	
4.3	Проведение конференций, круглых столов, семинаров и совещаний по вопросам реализации семейной политики	В течение года	11,2	19,6	19,6	
4.4	Проведение культурно-досуговых мероприятий "Новогоднее ассорти" для детей-сирот, воспитывающихся в замещающих семьях	Декабрь	325,0	325,0	325,0	
	Итого		1868,8	1576,5	1560,7	

**АДМИНИСТРАЦИЯ ГОРОДСКОГО ОКРУГА
«ГОРОД АРХАНГЕЛЬСК»**

ПОСТАНОВЛЕНИЕ

от 8 июня 2023 г. № 922

О внесении изменения в приложение к постановлению Администрации городского округа «Город Архангельск» от 17 февраля 2022 года № 344

1. Внести в приложение к постановлению Администрации городского округа «Город Архангельск» от 17 февраля 2022 года № 344 «О плате за содержание жилого помещения для нанимателей жилых помещений по договорам социального найма и договорам найма жилых помещений в многоквартирных домах городского округа «Город Архангельск», о внесении изменений в приложения к отдельным постановлениям Администрации муниципального образования «Город Архангельск» и о признании утратившими силу отдельных постановлений Администрации муниципального образования «Город Архангельск» и Администрации городского округа «Город Архангельск» изменение, в графе 3 строки 109 цифры «30,24» заменить цифрами «29,47».
2. Опубликовать постановление в газете «Архангельск – Город воинской славы» и на официальном информационном интернет-портале городского округа «Город Архангельск».
3. Настоящее постановление вступает в силу с момента опубликования и распространяется на правоотношения, возникшие с 1 марта 2022 года.

Глава городского округа
«Город Архангельск»

Д.А. Морев

**АДМИНИСТРАЦИЯ ГОРОДСКОГО ОКРУГА
«ГОРОД АРХАНГЕЛЬСК»**

ПОСТАНОВЛЕНИЕ

от 8 июня 2023 г. № 923

О плате за содержание жилого помещения для нанимателей жилых помещений по договорам социального найма и договорам найма жилых помещений в многоквартирном доме по ул. Матросова, 2, корп. 1 и о признании утратившим силу пункта 1 постановления Администрации городского округа «Город Архангельск» от 25 апреля 2022 года № 779

В соответствии со статьями 154 и 156 Жилищного кодекса Российской Федерации, статьей 30 Устава городского округа «Город Архангельск», разделом 2 Положения об установлении тарифов и размера платы Администрацией муниципального образования «Город Архангельск», утвержденного постановлением мэрии города Архангельска от 21 декабря 2015 года № 69, Администрация городского округа «Город Архангельск» постановляет:

- Установить размер платы за содержание жилого помещения для нанимателей жилых помещений по договорам социального найма и договорам найма жилых помещений в многоквартирном доме по адресу: г. Архангельск, ул. Матросова, д. 2, корп. 1 в размере 32 руб. 00 коп. за 1 кв. м общей площади жилого помещения в месяц в соответствии с решением общего собрания собственников помещений товарищества собственников недвижимости «Матросова, д. 2, корп. 1» от 5 мая 2023 года № 1/2023.
- Признать утратившим силу пункт 1 постановления Администрации городского округа «Город Архангельск» от 25 апреля 2022 года № 779 «О плате за содержание жилого помещения для нанимателей жилых помещений по договорам социального найма и договорам найма жилых помещений в многоквартирном доме по ул. Матросова, 2, корп. 1 и о признании утратившим силу постановления Администрации муниципального образования «Город Архангельск» от 7 июня 2018 года № 716».
- Опубликовать постановление в газете «Архангельск – Город воинской славы» и на официальном информационном интернет-портале городского округа «Город Архангельск».
- Настоящее постановление вступает в силу с 1 сентября 2023 года.

Глава городского округа
«Город Архангельск»

Д.А. Морев

**АДМИНИСТРАЦИЯ ГОРОДСКОГО ОКРУГА
«ГОРОД АРХАНГЕЛЬСК»**

ПОСТАНОВЛЕНИЕ

от 8 июня 2023 г. № 924

О плате за содержание жилого помещения для нанимателей жилых помещений по договорам социального найма и договорам найма жилых помещений в многоквартирных домах городского округа «Город Архангельск» и о внесении изменений в приложения к отдельным постановлениям Администрации городского округа «Город Архангельск»

В соответствии со статьями 154 и 156 Жилищного кодекса Российской Федерации, статьей 30 Устава городского округа «Город Архангельск», разделом 2 Положения об установлении тарифов и размера платы Администрацией муниципального образования «Город Архангельск», утвержденного постановлением мэрии города Архангельска от 21 декабря 2015 года № 69, решениями общих собраний собственников помещений в многоквартирных домах Администрация городского округа «Город Архангельск» постановляет:

- Установить размер платы за содержание жилого помещения для нанимателей жилых помещений по договорам социального найма и договорам найма жилых помещений в многоквартирных домах городского округа «Город Архангельск» согласно приложению к настоящему постановлению.
- Размер платы за содержание жилого помещения для нанимателей жилых помещений по договорам социального найма и договорам найма жилых помещений в многоквартирных домах соразмерен перечню, объемам и качеству услуг и работ, утвержденным решениями общих собраний собственников помещений по каждому многоквартирному дому.
- Внести в приложение к постановлению Администрации городского округа «Город Архангельск» от 22 июля 2021 года № 1468 «О плате за содержание жилого помещения для нанимателей жилых помещений по договорам социального найма и договорам найма жилых помещений в многоквартирных домах муниципального образования «Город Архангельск», о внесении изменений в приложения к отдельным постановлениям мэрии города Архангельска и Администрации муниципального образования «Город Архангельск» и о признании утратившим силу приложения к постановлению мэрии города Архангельска от 16 февраля 2015 года № 134» (с изменениями) изменения, исключив пункты 1, 5, 6.
- Внести в приложение к постановлению Администрации городского округа «Город Архангельск» от 27 июля 2021 года № 1511 «О плате за содержание жилого помещения для нанимателей жилых помещений по договорам социального найма и договорам найма жилых помещений в многоквартирных домах муниципального образования «Город Архангельск», о внесении изменений в приложения к постановлениям мэрии города Архангельска от 24 июля 2015 года № 653, Администрации муниципального образования «Город Архангельск» от 17 июля 2019 года № 1021 и о признании утратившим силу приложения к постановлению Администрации муниципального образования «Город Архангельск» от 22 сентября 2017 года № 1070» (с изменением) изменение, исключив пункт 4.
- Внести в приложение к постановлению Администрации городского округа «Город Архангельск» от 25 апреля 2022 года № 780 «О плате за содержание жилого помещения для нанимателей жилых помещений по договорам социального найма и договорам найма жилых помещений в многоквартирных домах городского округа «Город Архангельск», о внесении изменений в приложения к постановлениям Администрации муниципального образования «Город Архангельск» от 14 июля 2020 года № 1177 и Администрации городского округа «Город Архангельск» от 8 июня 2021 года № 1073» изменение, исключив пункт 1.
- Опубликовать постановление в газете «Архангельск – Город воинской славы» и на официальном информационном интернет-портале городского округа «Город Архангельск».
- Настоящее постановление вступает в силу с момента опубликования, за исключением положений, для которых настоящим пунктом предусмотрен иной срок вступления в силу.
- Положения пункта 4 настоящего постановления и пункта 2 приложения к настоящему постановлению распространяются на правоотношения, возникшие с 1 июня 2023 года.

Глава городского округа
«Город Архангельск»

Д.А. Морев

ПРИЛОЖЕНИЕ
к постановлению Администрации
городского округа «Город Архангельск»
от 8 июня 2023 г. № 924

**РАЗМЕР ПЛАТЫ
за содержание жилого помещения для нанимателей жилых помещений по договорам социального найма и договорам найма жилых помещений в многоквартирных домах городского округа «Город Архангельск»**

№ п/п	Адрес многоквартирного дома	Размер платы за содержание жилого помещения (рублей за 1 кв. м общей площади жилого помещения в месяц)	Основание (дата и № протокола общего собрания собственников многоквартирного дома)	Наименование управляющей организации
1	Ул. Воскресенская, 96, корп. 1	26,70	от 26.04.2023 № 1	ООО "Октябрьский"
2	Ул. Корпусная, 3	25,68	от 25.05.2023 № 1	ООО "Деревянный город"
3	Просп. Ломоносова, 284	29,20	от 27.02.2023 № 1	ООО "Октябрьский"
4	Просп. Обводный канал, 44	29,00	от 27.04.2023 № 1	ООО "Октябрьский"
5	Наб. Северной Двины, 12, корп. 1	27,66	от 21.10.2022 № 1	ООО "УК "Жилой квартал"

**АДМИНИСТРАЦИЯ ГОРОДСКОГО ОКРУГА
«ГОРОД АРХАНГЕЛЬСК»**

П О С Т А Н О В Л Е Н И Е

от 8 июня 2023 г. № 925

**О проведении конкурса социально значимых проектов
для осуществления территориального общественного самоуправления**

В соответствии с пунктом 8 Правил предоставления субсидий территориальным общественным самоуправлениям, утвержденных постановлением Администрации муниципального образования «Город Архангельск» от 26 февраля 2018 года № 245, Администрация городского округа «Город Архангельск» **постановляет:**

1. Провести конкурс социально значимых проектов для осуществления территориального общественного самоуправления до 7 июля 2023 года.
2. Установить срок приема заявок по 30 июня 2023 года.
3. Установить предельный объем софинансирования за счет средств областного и городского бюджетов в отношении каждого социально значимого проекта в размере 500 000 рублей.
4. Опубликовать постановление в газете «Архангельск – Город воинской славы» и на официальном информационном интернет-портале городского округа «Город Архангельск».

Глава городского округа
«Город Архангельск»

Д.А. Морев

**АДМИНИСТРАЦИЯ ГОРОДСКОГО ОКРУГА
«ГОРОД АРХАНГЕЛЬСК»**

П О С Т А Н О В Л Е Н И Е

от 8 июня 2023 г. № 926

О плате за содержание жилого помещения для нанимателей жилых помещений по договорам социального найма и договорам найма жилых помещений в многоквартирных домах городского округа «Город Архангельск», о внесении изменений в приложение к постановлению мэрии города Архангельска от 8 июля 2011 года № 308, в отдельные приложения к постановлениям Администрации муниципального образования «Город Архангельск» и Администрации городского округа «Город Архангельск»

В соответствии со статьями 154 и 156 Жилищного кодекса Российской Федерации, статьей 30 Устава городского округа «Город Архангельск», разделом 2 Положения об установлении тарифов и размера платы Администрацией муниципального образования «Город Архангельск», утвержденного постановлением мэрии города Архангельска от 21 декабря 2015 года № 69, решениями общих собраний собственников помещений в многоквартирных домах Администрация городского округа «Город Архангельск» **постановляет:**

1. Установить размер платы за содержание жилого помещения для нанимателей жилых помещений по договорам социального найма и договорам найма жилых помещений в многоквартирных домах городского округа «Город Архангельск» согласно приложению к настоящему постановлению.

Размер платы за содержание жилого помещения для нанимателей жилых помещений по договорам социального найма и договорам найма жилых помещений в многоквартирных домах соразмерен перечню, объемам и качеству услуг и работ, утвержденным решениями общих собраний собственников помещений по каждому многоквартирному дому.

2. Внести в приложение к постановлению мэрии города Архангельска от 8 июля 2011 года № 308 «О плате за содержание и ремонт жилого помещения для нанимателей жилых помещений по договорам социального найма и договорам найма жилых помещений в многоквартирных домах муниципального образования «Город Архангельск» (с изменениями) изменение, исключив пункт 91.

3. Внести в приложение к постановлению Администрации муниципального образования «Город Архангельск» от 3 марта 2016 года № 211 «О плате за содержание жилого помещения для нанимателей жилых помещений по договорам социального найма и договорам найма жилых помещений в многоквартирных домах муниципального образования «Город Архангельск» и о внесении изменений в приложения к отдельным постановлениям мэрии города Архангельска» (с изменениями) изменение, исключив пункт 10.

4. Внести в приложение к постановлению Администрации муниципального образования «Город Архангельск» от 18 февраля 2020 года № 308 «О плате за содержание жилого помещения для нанимателей жилых помещений по договорам социального найма и договорам найма жилых помещений в многоквартирных домах муниципального образования «Город Архангельск» (с изменениями) изменение, исключив пункт 42.

5. Внести в приложение к постановлению Администрации муниципального образования «Город Архангельск» от 15 мая 2020 года № 817 «О плате за содержание жилого помещения для нанимателей жилых помещений по договорам социального найма и договорам найма жилых помещений в многоквартирных домах муниципального образования «Город Архангельск», о внесении изменений в приложения к отдельным постановлениям мэрии города Архангельска и Администрации муниципального образования «Город Архангельск» (с изменениями) изменение, исключив пункт 9.

6. Внести в приложение к постановлению Администрации городского округа «Город Архангельск» от 3 февраля 2021 года № 240 «О плате за содержание жилого помещения для нанимателей жилых помещений по договорам социального найма и договорам найма жилых помещений в многоквартирных домах муниципального образования «Город Архангельск», о внесении изменений в приложения к отдельным постановлениям мэрии города Архангельска и Администрации муниципального образования «Город Архангельск» и о признании утратившим силу приложения к постановлению мэрии города Архангельска от 20 февраля 2015 года № 143» (с изменениями) изменение, исключив пункт 10.

7. Внести в приложение к постановлению Администрации городского округа «Город Архангельск» от 12 марта 2021 года № 477 «О плате за содержание жилого помещения для нанимателей жилых помещений по договорам социального найма и договорам найма жилых помещений в многоквартирных домах муниципального образования «Город Архангельск», о внесении изменений в приложение к постановлению мэрии города Архангельска от 5 августа 2015 года № 696, к постановлению Администрации муниципального образования «Город Архангельск» от 15 мая 2020 года № 817 и к отдельным постановлениям Администрации городского округа «Город Архангельск» (с изменением) изменение, исключив пункт 2.

8. Внести в приложение к постановлению Администрации городского округа «Город Архангельск» от 8 июня 2022 года № 1101 «О плате за содержание жилого помещения для нанимателей жилых помещений по договорам социального найма и договорам найма жилых помещений в многоквартирных домах городского округа «Город Архангельск», о внесении изменений в приложения к отдельным постановлениям Администрации муниципального образования «Город Архангельск» и о признании утратившими силу приложений № 1 и 2 к постановлению Администрации муниципального образования «Город Архангельск» от 26 июня 2019 года № 864» изменение, исключив пункт 4.

9. Внести в приложение к постановлению Администрации городского округа «Город Архангельск» от 8 июня 2022 года № 1103 «О плате за содержание жилого помещения для нанимателей жилых помещений по договорам социального найма и договорам найма жилых помещений в многоквартирных домах городского округа «Город Архангельск», о внесении изменений в приложения к постановлению мэрии города Архангельска от 5 августа 2015 года № 696, к постановлению Администрации муниципального образования «Город Архангельск» от 15 мая 2020 года № 817 и к отдельным постановлениям Администрации городского округа «Город Архангельск» (с изменением) изменение, исключив пункт 2.

10. Внести в приложение к постановлению Администрации городского округа «Город Архангельск» от 29 сентября 2022 года № 1753 «О плате за содержание жилого помещения для нанимателей жилых помещений по договорам социального найма и договорам найма жилых помещений в многоквартирных домах городского округа «Город Архангельск», о внесении изменений в приложения к отдельным постановлениям мэрии города Архангельска, Администрации муниципального образования «Город Архангельск», Администрации городского округа «Город Архангельск» и о признании утратившими силу приложений к отдельным постановлениям Администрации муниципального образования «Город Архангельск» и Администрации городского округа «Город Архангельск» изменение, исключив пункт 10.

11. Опубликовать постановление в газете «Архангельск – «Город воинской славы» и на официальном информационном интернет-портале городского округа «Город Архангельск».

12. Настоящее постановление вступает в силу с момента опубликования, за исключением положений, для которых настоящим пунктом предусмотрен иной срок вступления в силу.

Положения пункта 8 настоящего постановления и пункта 5 приложения к настоящему постановлению распространяются на правоотношения, возникшие с 1 июня 2023 года.

Положения пункта 9 настоящего постановления и пункта 1 приложения к настоящему постановлению вступают в силу с 10 июня 2023 года.

Положения пункта 10 настоящего постановления и пункта 6 приложения к настоящему постановлению вступают в силу с 7 октября 2023 года.

Глава городского округа
«Город Архангельск»

Д.А. Морев

ПРИЛОЖЕНИЕ

к постановлению Администрации
городского округа «Город Архангельск»
от 8 июня 2023 г. № 926

РАЗМЕР ПЛАТЫ

за содержание жилого помещения для нанимателей жилых помещений по договорам социального найма и договорам найма жилых помещений в многоквартирных домах городского округа «Город Архангельск»

№ п/п	Адрес многоквартирного дома	Размер платы за содержание жилого помещения (рублей за 1 кв. м общей площади жилого помещения в месяц)	Основание (дата и № протокола общего собрания собственников многоквартирного дома)	Наименование управляющей организации
1	Ул. Воронина В.И., 39	34,25	от 30.04.2023 № 1	ООО "Управдом Варавино Фактория"

2	Просп. Ленинградский, 273, корп. 1	25,00	от 28.04.2023 № 1	ООО "УК "Содействие"
3	Просп. Ленинградский, 356	24,33	от 10.05.2023 № 1	ООО "УК "Содействие"
4	Просп. Московский, 45, корп. 1	31,30	от 30.04.2023 6/н	ООО "УК "Полос"
5	Ул. Силикатчиков, 6	23,92	от 05.05.2023 № 1	ООО "Фактория - 1"
6	Ул. Силикатчиков, 9	28,61	от 25.04.2023 № 1	ООО "Фактория - 1"
7	Ул. Советская, 43	31,30	от 24.04.2023 № 1	ООО "УК СОЛОМБАЛЬСКИЙ ОКРУГ"
8	Ул. Холмогорская, 16	36,00	от 24.04.2023 № 1	ООО "УК МАЙСКИЙ ОКРУГ"

**АДМИНИСТРАЦИЯ ГОРОДСКОГО ОКРУГА
«ГОРОД АРХАНГЕЛЬСК»**

П О С Т А Н О В Л Е Н И Е

от 9 июня 2023 г. № 942

О внесении изменения в Правила предоставления из городского бюджета субсидии юридическим лицам и индивидуальным предпринимателям, предоставляющим услуги в сфере общественного питания, на возмещение затрат на оказание услуг по организации и проведению поминального обеда (поминальной трапезы) в 2023 году

1. Внести в Правила предоставления из городского бюджета субсидии юридическим лицам и индивидуальным предпринимателям, предоставляющим услуги в сфере общественного питания, на возмещение затрат на оказание услуг по организации и проведению поминального обеда (поминальной трапезы) в 2023 году, утвержденные постановлением Администрации городского округа «Город Архангельск» от 20 апреля 2023 года № 646 (с изменением), изменение, заменив в абзаце третьем пункта 11 слова «по месту жительства» словами «по последнему месту жительства».

2. Опубликовать постановление в газете «Архангельск – Город воинской славы» и на официальном информационном интернет-портале городского округа «Город Архангельск».

3. Настоящее постановление вступает в силу со дня официального опубликования и распространяется на правоотношения, возникшие с 1 апреля 2023 года.

Глава городского округа
«Город Архангельск»

Д.А. Морев

**АДМИНИСТРАЦИЯ ГОРОДСКОГО ОКРУГА
«ГОРОД АРХАНГЕЛЬСК»**

П О С Т А Н О В Л Е Н И Е

от 13 июня 2023 г. № 947

О внесении изменения в Устав муниципального казенного учреждения городского округа «Город Архангельск» «Чистый город»

В соответствии с положением о порядке утверждения уставов муниципальных учреждений муниципального образования «Город Архангельск» и внесения в них изменений, утвержденным постановлением мэрии города Архангельска от 3 февраля 2011 года № 46, Администрация городского округа «Город Архангельск» **п о с т а н о в л я е т:**

1. Внести и утвердить прилагаемое изменение в Устав муниципального казенного учреждения городского округа «Город Архангельск» «Чистый город», утвержденный постановлением Администрации городского округа «Город Архангельск» от 28 сентября 2022 года № 1735.

2. Опубликовать постановление в газете «Архангельск – Город воинской славы» и на официальном интернет-портале городского округа «Город Архангельск».

Глава городского округа
«Город Архангельск»

Д.А. Морев

УТВЕРЖДЕНЫ
постановлением Администрации
городского округа «Город Архангельск»
от 13 июня 2023 г. № 947

**ИЗМЕНЕНИЕ,
вносимое в Устав муниципального казенного учреждения
городского округа «Город Архангельск» «Чистый город»**

Пункт 17 изложить в следующей редакции:

«17. Для достижения уставных целей деятельности Учреждение выполняет: организацию и осуществление благоустройства территории городского округа «Город Архангельск», в том числе озеленение, санитарное содержание территории общего пользования городского округа «Город Архангельск», содержание и текущий ремонт имущества казны городского округа «Город Архангельск» по согласию между органами Администрации городского округа «Город Архангельск» и Учреждением, а также имущества, закрепленного за Учреждением на праве оперативного управления.»

**АДМИНИСТРАЦИЯ ГОРОДСКОГО ОКРУГА
«ГОРОД АРХАНГЕЛЬСК»**

П О С Т А Н О В Л Е Н И Е

от 13 июня 2023 г. № 948

**О внесении изменения в постановление мэрии города Архангельска
от 16 июня 2014 года № 477**

1. Внести в постановление мэрии города Архангельска от 16 июня 2014 года № 477 «Об установлении расходных обязательств городского округа «Город Архангельск» в сфере транспорта» (с дополнениями и изменениями) изменение, дополнив пункт 1 абзацем шестым следующего содержания:

«сликвидация муниципального предприятия «Архангельское предприятие пассажирских перевозок» городского округа «Город Архангельск».».

2. Опубликовать постановление в газете «Архангельск – Город воинской славы» и на официальном информационном интернет-портале городского округа «Город Архангельск».

3. Настоящее постановление вступает в силу с момента подписания и распространяется на правоотношения, возникшие с 24 мая 2023 года.

Глава городского округа
«Город Архангельск»

Д.А. Морев

**АДМИНИСТРАЦИЯ ГОРОДСКОГО ОКРУГА
«ГОРОД АРХАНГЕЛЬСК»**

П О С Т А Н О В Л Е Н И Е

от 13 июня 2023 г. № 952

**Об организации и проведении мероприятий,
посвященных празднованию Дня города Архангельска, в 2023 году**

В целях реализации Плана городских мероприятий в сфере культуры городского округа «Город Архангельск» на 2023 год и на плановый период 2024 и 2025 годов, утвержденным постановлением Администрации городского округа «Город Архангельск» от 23 декабря 2022 года № 2273, Администрация городского округа «Город Архангельск» **постановляет:**

1. Организовать и провести в городе Архангельске в 2023 году мероприятия, посвященные празднованию Дня города Архангельска.

2. Утвердить прилагаемый план по подготовке и проведению мероприятий, посвященных празднованию Дня города Архангельска, в 2023 году.

3. Опубликовать постановление в газете «Архангельск – Город воинской славы» и на официальном информационном интернет-портале городского округа «Город Архангельск».

4. Контроль за исполнением постановления возложить на заместителя Главы городского округа «Город Архангельск» по социальным вопросам.

Глава городского округа
«Город Архангельск»

Д.А. Морев

УТВЕРЖДЕНЫ
постановлением Администрации
городского округа «Город Архангельск»
от 13 июня 2023 г. № 952

ПЛАН
по подготовке и проведению мероприятий, посвященных
празднованию Дня города Архангельска, в 2023 году

№ п/п	Мероприятия	Сроки исполнения	Ответственные
1. Общие организационные мероприятия			
1.1.	Заседание организационного комитета по подготовке и проведению мероприятий, посвященных празднованию Дня города Архангельска, в 2023 году	22 июня 11:00	Управление культуры Администрации городского округа "Город Архангельск", члены организационного комитета
1.2.	Формирование программ праздничных мероприятий	7 июня	Управление культуры Администрации городского округа "Город Архангельск", муниципальное учреждение культуры городского округа "Город Архангельск" "Архангельский городской культурный центр" (далее – МУК "АГКЦ"), муниципальное учреждение культуры городского округа "Город Архангельск" "Культурный центр "Соломбала-Арт" (далее – МУК КЦ "Соломбала-Арт"), муниципальное учреждение культуры городского округа "Город Архангельск" "Ломоносовский Дворец культуры" (далее – МУК "Ломоносовский ДК")
1.3.	Разработка сценарных планов праздничных мероприятий	17 июня	Управление культуры Администрации городского округа "Город Архангельск", МУК "АГКЦ", МУК КЦ "Соломбала-Арт", МУК "Ломоносовский ДК"
1.4.	Разработка маршрутов и схем проведения спортивных мероприятий	5 июня	Управление по физической культуре и спорту Администрации городского округа "Город Архангельск"
1.5.	Организация и проведение на Красной пристани репетиции концертной программы, посвященной празднованию Дня города Архангельска	23 июня 18:00 – 22:00	ГБУК АО "Поморская филармония", Фонд развития культуры Архангельской области" ГБУК АО "Поморская филармония", Фонд развития культуры Архангельской области" управление культуры Администрации городского округа "Город Архангельск", МУК "АГКЦ", творческое объединение Любви Крыловой
1.6.	Монтаж сценического оборудования на Красной пристани	21 июня	ГБУК АО "Поморская филармония", Фонд развития культуры Архангельской области"
1.7.	Обеспечение праздничных мероприятий звукоусиливающей и звуковоспроизводящей аппаратурой необходимой мощности: Белый сквер, просп. Никольский, д. 29, просп. Чумбарова-Лучинского, Красная пристань, площадь перед МУК "Ломоносовский ДК", ул. Никитова, д. 1	24, 25 июня	Управление культуры Администрации городского округа "Город Архангельск", МУК КЦ "Соломбала-Арт", муниципальные учреждения культуры городского округа "Город Архангельск", МУК "АГКЦ", МУК "Ломоносовский ДК"
1.8.	Обеспечение точки подключения электропитания на Красной пристани и работы дежурного электрика	25 июня	Муниципальное унитарное предприятие "Горсвет" городского округа "Город Архангельск"
1.9.	Демонтаж сценического оборудования на Красной пристани	3 июля до 12:00	ГБУК АО "Поморская филармония", Фонд развития культуры Архангельской области"
1.10.	Организация участия Главы городского округа "Город Архангельск" в церемонии возложения цветов	25 июня 11:30	Департамент организационной работы, общественных связей и контроля Администрации городского округа "Город Архангельск"
1.11.	Приобретение и доставка цветов для возложения к стеле "Архангельск – город воинской славы"	25 июня 11:10	Департамент организационной работы, общественных связей и контроля Администрации городского округа "Город Архангельск", муниципальное учреждение городского округа "Город Архангельск" "Хозяйственная служба"
1.12.	Организация работы выездной торговли: в "Белом сквере" (просп. Никольский, д. 29), на площади у здания МУК "Ломоносовский ДК", на площади перед зданием государственного бюджетного учреждения культуры Архангельской области "Архангельский театр драмы имени М.В. Ломоносова" (далее – ГБУК АО "Архангельский театр драмы им. М.В. Ломоносова"), на просп. Чумбарова-Лучинского, наб. Северной Двины в районе Красной пристани	24 июня 25 июня	Департамент экономического развития Администрации городского округа "Город Архангельск"
1.13.	Организация посадки и высадки пассажиров специального автобуса, курсирующего в дни проведения фестиваля "Белый июнь" по маршруту Архангельский театр драмы имени М.В. Ломоносова – IT-парк "Digital Arctic" Северного (Арктического) федерального университета имени М.В. Ломоносова (в двух направлениях)	30 июня – 2 июля	Департамент транспорта, строительства и городской инфраструктуры Администрации городского округа "Город Архангельск", отдел государственной инспекции безопасности дорожного движения управления Министерства внутренних дел России по городу Архангельску
1.14.	Осмотр уличных мест проведения мероприятий фестиваля "Белый июнь". XXIX фестиваль уличных театров, Дня российской молодежи, определение мест, требующих проведения работ по благоустройству и ремонтных работ, представление в министерство культуры Архангельской области графика работ по благоустройству и ремонтных работ в местах проведения мероприятий	5 июня	Главы администраций Ломоносовского, Октябрьского, Варавино-Фактория и Соломбальского территориальных округов Администрации городского округа "Город Архангельск", департамент городского хозяйства Администрации городского округа "Город Архангельск", департамент транспорта, строительства и городской инфраструктуры Администрации городского округа "Город Архангельск", муниципальное унитарное предприятие "Городское благоустройство" городского округа "Город Архангельск", муниципальное казенное учреждение городского округа "Город Архангельск" "Чистый город"
1.15.	Организация участия обучающихся образовательных организаций в мероприятиях направления "Белый июнь. Цифра", организуемых на территории IT-парка "Digital Arctic" федерального государственного автономного образовательного учреждения высшего образования "Северный (Арктический) федеральный университет имени М.В. Ломоносова"	23 июня – 2 июля	Департамент образования Администрации городского округа "Город Архангельск"
1.16.	Предоставление доступа артистов и организаторов в туалеты в период проведения праздничных мероприятий	24, 25 июня	МУК КЦ "Соломбала-Арт", МУК "АГКЦ", МУК "Ломоносовский ДК"
2. Основные мероприятия, посвященные празднованию Дня города Архангельска, в 2023 году			
2.1.	Уличный праздник "СоломБал" в Белом сквере, просп. Никольский, д. 29	24 июня 14:00 – 16:00	МУК КЦ "Соломбала-Арт"
2.2.	Возложение официальными лицами цветов к стеле "Архангельск – город воинской славы"	25 июня 11:30	Департамент организационной работы, общественных связей и контроля Администрации городского округа "Город Архангельск", муниципальное учреждение городского округа "Город Архангельск" "Хозяйственная служба"
2.3.	Татаро-башкирский праздник "Сабантуй" на площади перед зданием МУК "Ломоносовский ДК", ул. Никитова, д. 1	25 июня, 12:00 – 15:00	МУК "Ломоносовский ДК", региональная общественная организация татарской национально-культурной автономии Архангельской области
2.4.	Интерактивная территория для всей семьи "Архангельский посад" на просп. Чумбарова-Лучинского	25 июня 12:00 – 16:00	Управление культуры Администрации городского округа "Город Архангельск", МУК КЦ "Соломбала-Арт", муниципальные учреждения культуры городского округа "Город Архангельск"
2.5.	Открытая студия "Литературный Архангельск" в Литературном сквере на просп. Чумбарова-Лучинского	25 июня 12:00 – 16:00	Муниципальное учреждение культуры городского округа "Город Архангельск" "Централизованная библиотечная система"
2.6.	Праздничная концертная программа, посвященная празднованию Дня города Архангельска, на Красной пристани	25 июня 13:00 – 18:00	Управление культуры Администрации городского округа "Город Архангельск", МУК "АГКЦ", творческое объединение Любви Крыловой
2.7.	Вручение нагрудного знака "За заслуги перед городом"	25 июня	Управление муниципальной службы и кадров Администрации городского округа "Город Архангельск", управление культуры Администрации городского округа "Город Архангельск", МУК "АГКЦ"
2.8.	Мероприятия фестиваля "Белый июнь" в Петровском парке, на Красной пристани (по отдельному плану)	24, 25 июня	Министерство культуры Архангельской области, государственное бюджетное учреждение культуры Архангельской области "Поморская филармония", Фонд развития культуры и искусства Архангельской области

№ п/п	Мероприятия	Сроки исполнения	Ответственные
3. Спортивные мероприятия			
3.1.	Организация и проведение спортивных мероприятий: 37-й Поморский марафон "Гандвик" (по наб. Северной Двины от пл. Мира до ул. Воскресенской и от пл. Мира до ул. Федота Шубина); городской турнир по пляжному волейболу, посвященный Дню города Архангельска (зона рекреации в районе пл. Мира); городской турнир по пляжному футболу (зона рекреации в районе ул. Попова), соревнования учебных парусных судов от центра "НОРД" в акватории реки Северная Двина (от ул. Гагарина до ул. Комсомольской)	24 июня 08:00 – 14:00 10:00 – 18:00 25 июня 10:00 – 17:00 12:00 – 15:00	Управление по физической культуре и спорту Администрации городского округа "Город Архангельск"
4. Работа по благоустройству и праздничному оформлению города			
4.1.	Организация работ по благоустройству мест проведения праздничных мероприятий, улиц и площадей к ним прилегающих: просп. Чумбарова-Лучинского, Красная пристань, наб. Северной Двины, Белый сквер (просп. Никольский, д. 29), площадь у здания МУК "Ломоносовский ДК" (ул. Никитова, д. 1),	До 20 июня	Администрация Ломоносовского территориального округа Администрации городского округа "Город Архангельск", администрация Октябрьского территориального округа Администрации городского округа "Город Архангельск", администрация Соломбальского территориального округа Администрации городского округа "Город Архангельск", администрация территориального округа Варавино-Фактория Администрации городского округа "Город Архангельск", департамент транспорта, строительства и городской инфраструктуры Администрации городского округа "Город Архангельск", департамент городского хозяйства Администрации городского округа "Город Архангельск", муниципальное унитарное предприятие "Городское благоустройство" городского округа "Город Архангельск", муниципальное казенное учреждение городского округа "Город Архангельск" "Чистый город"
4.2.	Художественное оформление площади перед зданием Администрации городского округа "Город Архангельск"	21 июня	Департамент городского хозяйства Администрации городского округа "Город Архангельск", муниципальное унитарное предприятие "Городское благоустройство" городского округа "Город Архангельск", муниципальное учреждение "Хозяйственная служба" городского округа "Город Архангельск", МУК "АГКЦ"
4.3.	Ремонт покрытия пешеходной зоны на просп. Чумбарова-Лучинского, деревянных скульптур на Набережной Северной Двины	20 июня	Администрация Ломоносовского и Октябрьского территориальных округов Администрации городского округа "Город Архангельск", департамент транспорта, строительства и городской инфраструктуры Администрации городского округа "Город Архангельск", муниципальное унитарное предприятие "Городское благоустройство" городского округа "Город Архангельск"
4.4.	Проведение ремонта сценических помостов, расположенных на просп. Чумбарова-Лучинского	20 июня	Департамент городского хозяйства Администрации городского округа "Город Архангельск", муниципальное унитарное предприятие "Городское благоустройство" городского округа "Город Архангельск"
4.5.	Организация оперативной уборки мест проведения праздничных мероприятий (раздел 2, 3 плана) до, во время и после проведения праздничных мероприятий	22 – 26 июня	Администрация Ломоносовского территориального округа Администрации городского округа "Город Архангельск", администрация Октябрьского территориального округа Администрации городского округа "Город Архангельск", администрация Соломбальского территориального округа Администрации городского округа "Город Архангельск", администрация территориального округа Варавино-Фактория Администрации городского округа "Город Архангельск", департамент транспорта, строительства и городской инфраструктуры Администрации городского округа "Город Архангельск", департамент городского хозяйства Администрации городского округа "Город Архангельск", муниципальное унитарное предприятие "Городское благоустройство" городского округа "Город Архангельск", муниципальное казенное учреждение городского округа "Город Архангельск" "Чистый город"
4.6.	Обеспечение дополнительными урнами и контейнерами для сбора мусора территорий проведения праздничных мероприятий и своевременная их уборка: Белый сквер, просп. Никольский, д. 29, просп. Чумбарова-Лучинского, Красная пристань, площадь перед МУК "Ломоносовский ДК", ул. Никитова, д. 1	24 июня 25 июня	муниципальное унитарное предприятие "Городское благоустройство" городского округа "Город Архангельск", муниципальное казенное учреждение городского округа "Город Архангельск" "Чистый город", администрация Соломбальского территориального округа Администрации городского округа "Город Архангельск", администрация территориального округа Варавино-Фактория Администрации городского округа "Город Архангельск"
4.7.	Организация работ по высадке цветов в вазоны, расположенные на территориях проведения праздничных мероприятий (раздел 2, 3 плана)	20 июня	Администрация Соломбальского территориального округа Администрации городского округа "Город Архангельск", администрация Ломоносовского территориального округа Администрации городского округа "Город Архангельск", администрация Октябрьского территориального округа Администрации городского округа "Город Архангельск", администрация территориального округа Варавино-Фактория Администрации городского округа "Город Архангельск"
4.8.	Покос травы и акарицидная обработка мест проведения мероприятий: просп. Чумбарова-Лучинского, Литературный сквер, Сквер Победы, Красная пристань, наб. Северной Двины, Белый сквер, просп. Никольский, д. 29, площадь у здания МУК "Ломоносовский ДК", ул. Никитова, д. 1	20 июня	Администрация Ломоносовского территориального округа Администрации городского округа "Город Архангельск", администрация Октябрьского территориального округа Администрации городского округа "Город Архангельск", администрация Соломбальского территориального округа Администрации городского округа "Город Архангельск", администрация территориального округа Варавино-Фактория Администрации городского округа "Город Архангельск", департамент городского хозяйства Администрации городского округа "Город Архангельск", муниципальное унитарное предприятие "Городское благоустройство" городского округа "Город Архангельск"
4.9.	Установка и подключение био-туалетов в Петровском парке и на Красной пристани, обеспечение работы и своевременной уборки в период проведения мероприятий	22 июня	Департамент городского хозяйства Администрации городского округа "Город Архангельск", муниципальное унитарное предприятие "Городское благоустройство" городского округа "Город Архангельск"
5. Ограничение движения автотранспортных средств для организации и проведения праздничных мероприятий			
5.1.	Разработка графика движения общественного транспорта из территориальных округов города Архангельска к местам проведения общегородских праздничных мероприятий 24 – 25 июня и обратно, предусматривающего увеличением количества транспортных единиц и их работы до 22:30 в указанные дни	20 июня	Департамент транспорта, строительства и городской инфраструктуры Администрации городского округа "Город Архангельск"

№ п/п	Мероприятия	Сроки исполнения	Ответственные
5.2.	Обеспечение эвакуации транспортных средств, препятствующих проведению праздничных мероприятий	24,25 июня	Департамент транспорта, строительства и городской инфраструктуры Администрации городского округа "Город Архангельск", отдел государственной инспекции безопасности дорожного движения управления Министерства внутренних дел России по городу Архангельску
5.3.	Ограничение движения автотранспорта для проведения церемоний возложения цветов на пересечении наб. Северной Двины и ул. Свободы	25 июня 11:00 – 12:00	Департамент транспорта, строительства и городской инфраструктуры Администрации городского округа "Город Архангельск"; отдел государственной инспекции безопасности дорожного движения управления Министерства внутренних дел России по городу Архангельску
5.4.	Ограничение движения автотранспорта для проведения праздничных мероприятий: наб. Северной Двины от ул. Карла Либкнехта до ул. Воскресенской, просп. Чумбарова-Лучинского от ул. Карла Либкнехта до ул. Иоанна Кронштадского, пересечение просп. Чумбарова-Лучинского и ул. Карла Либкнехта, ул. Поморская, ул. Володарского, ул. Серафимовича, ул. Иоанна Кронштадского	25 июня 09:00 – 22:00	Департамент транспорта, строительства и городской инфраструктуры Администрации городского округа "Город Архангельск"; отдел государственной инспекции безопасности дорожного движения управления Министерства внутренних дел России по городу Архангельску
5.5.	37-й Поморский марафон "Гандвик": пересечение наб. Северной Двины и ул. Карла Либкнехта, наб. Северной Двины от ул. Воскресенской до ул. Суворова	24 июня 07:00 – 15:00	Департамент транспорта, строительства и городской инфраструктуры Администрации городского округа "Город Архангельск"; отдел государственной инспекции безопасности дорожного движения управления Министерства внутренних дел России по городу Архангельску
6. Обеспечение безопасности граждан			
6.1.	Обеспечение общественного порядка и безопасности дорожного движения в местах проведения праздничных мероприятий и репетиций	23 – 25 июня	Управление министерства внутренних дел России по городу Архангельску, управление военно-мобилизационной работы, гражданской обороны и административных органов Администрации городского округа "Город Архангельск"
6.2.	Установка и подключение арочных металлодетекторов, барьеров для ограждения прохода на территорию проведения праздничных мероприятий: на Красной пристани; в Белом сквере, просп. Никольский, д. 29; на площади перед МУК "Ломоносовский ДК", ул. Никитова, д. 1	24 июня 24 июня 25 июня	Муниципальное учреждение "Хозяйственная служба" городского округа "Город Архангельск", МУК "АГКЦ", МУК КП "Солембала-Арт", МУК "Ломоносовский ДК"
6.3.	Установка и подключение арочных металлодетекторов для ограждения прохода на территорию Петровского парка	23 – 25 июня, 2 июля	ГБУК АО "Поморская филармония", муниципальное учреждение "Хозяйственная служба" городского округа "Город Архангельск"
6.4.	Оказание содействия в предоставлении рамок металлодетекторов для ограждения прохода на территорию проведения праздничных мероприятий	24, 25 июня	Департамент образования Администрации городского округа "Город Архангельск"
6.5.	Установка противотаранных заграждений в местах проведения праздничных мероприятий в целях обеспечения антитеррористической защищенности и безопасности населения на перекрестках (с возможностью обеспечения проезда служебного транспорта в случае необходимости): на пересечении просп. Никольского и проезда вдоль стадиона "Волна" у здания МУК КП "Солембала-Арт" на пересечении просп. Ленинградского и проезда вдоль здания МУК "Ломоносовский ДК", на пересечении ул. Никитова и проезда вдоль здания МУК "Ломоносовский ДК", на пересечении проездов у здания МУК "Ломоносовский ДК" на пересечении наб. Северной Двины и ул. Карла Либкнехта, на пересечении наб. Северной Двины и ул. Воскресенской; на пересечении просп. Чумбарова-Лучинского и ул. Карла Либкнехта, на пересечении просп. Чумбарова-Лучинского и ул. Поморской, на пересечении просп. Чумбарова-Лучинского и ул. Володарского, на пересечении просп. Чумбарова-Лучинского и ул. Серафимовича, на пересечении просп. Чумбарова-Лучинского и ул. Иоанна Кронштадского	24 июня 13:00 – 17:00 25 июня 11:00 – 18:00 25 июня 08:00 – 22:00 24,25 июня 11:00 – 18:00	Департамент транспорта, строительства и городской инфраструктуры Администрации городского округа "Город Архангельск", департамент городского хозяйства Администрации городского округа "Город Архангельск", муниципальное унитарное предприятие "Городское благоустройство" городского округа "Город Архангельск"
6.6.	Привлечение частных охранных предприятий, народных дружин Архангельской области, в том числе народной дружины Архангельского городского казачьего общества, к обеспечению общественного порядка в местах проведения праздничных мероприятий	24, 25 июня	Управление военно-мобилизационной работы, гражданской обороны и административных органов Администрации городского округа "Город Архангельск", департамент организационной работы, общественных связей и контроля Администрации городского округа "Город Архангельск"
6.7.	Привлечение сотрудников МЧС России по Архангельской области к действиям по предупреждению и ликвидации возможных чрезвычайных ситуаций (происшествий) в местах проведения праздничных мероприятий	25 июня	Управление военно-мобилизационной работы, гражданской обороны и административных органов Администрации городского округа "Город Архангельск"
7. Информационное сопровождение мероприятий, посвященных празднованию Дня города Архангельска, в 2023 году			
7.1.	Размещение сводной программы мероприятий в городской газете "Архангельск – Город воинской славы"	19 июня	Пресс-служба Администрации городского округа "Город Архангельск"
7.2.	Размещение информации о мероприятиях на информационных экранах в городском общественном транспорте	19 июня	Пресс-служба Администрации городского округа "Город Архангельск", департамент транспорта, строительства и городской инфраструктуры Администрации городского округа "Город Архангельск"
7.3.	Размещение в средствах массовой информации графика перекрытия движения автотранспорта 25 июня в местах проведения праздничных мероприятий	19 июня	Пресс-служба Администрации городского округа "Город Архангельск", департамент транспорта, строительства и городской инфраструктуры Администрации городского округа "Город Архангельск"
7.4.	Опубликование схем перекрытия движения автотранспортных средств в зоне проведения общегородских праздничных мероприятий	19 июня	Пресс-служба Администрации городского округа "Город Архангельск", департамент транспорта, строительства и городской инфраструктуры Администрации городского округа "Город Архангельск"
7.5.	Информационное сопровождение подготовки и проведения мероприятий, посвященных празднованию Дня города Архангельска, в 2023 году в средствах массовой информации, на официальном информационном интернет-портале городского округа "Город Архангельск"	Июнь	Пресс-служба Администрации городского округа "Город Архангельск"
7.6.	Информационное сопровождение спортивных мероприятий, посвященных празднованию Дня города Архангельска, в 2023 году	Июнь	Пресс-служба Администрации городского округа "Город Архангельск", управление по физической культуре и спорту Администрации городского округа "Город Архангельск"
7.7.	Размещение социальной рекламы, информационных материалов о проведении фестиваля "Белый июнь" на территории городских округов	10 июня	Пресс-служба Администрации городского округа "Город Архангельск", департамент градостроительства Администрации городского округа "Город Архангельск", администрации территориальных округов городского округа "Город Архангельск"
7.8.	Информирование образовательных организаций Архангельской области о проведении мероприятий направления "Белый июнь. Цифра", организуемых на территории ИТ-парка "Digital Arctic" федерального государственного автономного образовательного учреждения высшего образования "Северный (Арктический) федеральный университет имени М.В. Ломоносова"	Июнь	Департамент образования Администрации городского округа "Город Архангельск", пресс-служба Администрации городского округа "Город Архангельск"

АДМИНИСТРАЦИЯ ГОРОДСКОГО ОКРУГА
«ГОРОД АРХАНГЕЛЬСК»

ПОСТАНОВЛЕНИЕ

от 13 июня 2023 г. № 954

О внесении изменения в план городских мероприятий в сфере молодежной политики городского округа «Город Архангельск» на 2023 год и на плановый период 2024 и 2025 годов

- Внести в план городских мероприятий в сфере молодежной политики городского округа «Город Архангельск» на 2023 год и на плановый период 2024 и 2025 годов, утвержденный постановлением Администрации городского округа «Город Архангельск» от 30 декабря 2022 года № 2346, изменение, изложив его в новой прилагаемой редакции.
- Опубликовать постановление в газете «Архангельск – Город воинской славы» и на официальном информационном интернет-портале городского округа «Город Архангельск».
- Настоящее постановление вступает в силу со дня его официального опубликования и распространяется на правоотношения, возникшие с 1 января 2023 года.

Глава городского округа
«Город Архангельск»

Д.А. Морев

ПРИЛОЖЕНИЕ
к постановлению Администрации
городского округа «Город Архангельск»
от 13 июня 2023 г. № 954

«ПЛАН
городских мероприятий в сфере молодежной политики городского округа «Город Архангельск»
на 2023 год и на плановый период 2024 и 2025 годов

№ п/п	Мероприятие	Сроки проведения
Мероприятия на 2023 год		
1.	Обучающие конференции, семинары, мастер-классы для активистов Молодежного движения Архангельска	Январь-декабрь
2.	Рг-кампания молодежных советов	Январь-декабрь
3.	Молодежные акции по оказанию социальной помощи на добровольных/волонтерских началах	Январь-декабрь
4.	Тематические интеллектуальные игры для молодежи	Январь-декабрь
5.	Молодежные акции, приуроченные к государственным праздникам Российской Федерации, традиционным праздникам, значимым для жителей городского округа "Город Архангельск" и связанным с историей, культурой, установившимися традициями городского округа "Город Архангельск"	Январь-декабрь
6.	Молодежный марафон "Здоровый Архангельск" в территориальных округах города	Январь-декабрь
7.	Серия турниров по игре "Юкигассен" в городе Архангельске	Январь-декабрь
8.	Молодежная акция, посвященная Дню российского студенчества (награждение "Виват, Студент")	25 января
9.	Товарищеский матч по зимнему футболу	4 февраля
10.	Фестиваль творческой молодежи городов-героев, городов воинской славы и городов трудовой доблести России "Помним. Гордимся. Верим"	Февраль-июнь
11.	Молодежный форум "Фокус на событие"	Апрель
12.	Молодежный образовательный форум "Молодежь и выборы"	Апрель
13.	Конкурс талантов "Леди-шоу"	22 апреля
14.	Памятные акции и мероприятия, приуроченные к очередной годовщине Победы в Великой Отечественной войне 1941-1945 гг.	Май
15.	Акция, посвященная соблюдению правил дорожного движения "Дорога БЕЗопасности"	Июнь-сентябрь
16.	Молодежные акции, посвященные Дню памяти и скорби (начало Великой Отечественной войны 1941 – 1945 гг.)	22 июня
17.	Праздничное мероприятие, в рамках празднования Дня молодежи	24 июня
18.	Молодежные акции, посвященные Дню города	25 июня
19.	Праздник, посвященный началу учебного года "Факультатив"	1 сентября
20.	Молодежная акция "Лучи Победы"	3 сентября
21.	Городской фестиваль студенческого творчества "Виват, студент!"	Октябрь-декабрь
22.	Молодежные форумы в территориальных округах города	Октябрь-декабрь
23.	IX Международный форум "Во славу Флота и Отечества!"	Октябрь
24.	Торжественное возложение цветов в честь празднования дня рождения М.В. Ломоносова	19 ноября
25.	Форум социально активной молодежи Архангельска "Молодежь в действии"	Декабрь
26.	Праздник чествования социально активной молодежи по итогам ежегодного конкурса в сфере реализации молодежной политики на территории городского округа "Город Архангельск" "Время молодых"	Декабрь
Мероприятия на плановый период 2024 и 2025 годов		
1.	Обучающие конференции, семинары, мастер-классы для активистов Молодежного движения Архангельска	Январь-декабрь
2.	Рг-кампания молодежных советов	Январь-декабрь
3.	Молодежные акции по оказанию социальной помощи на добровольных/волонтерских началах	Январь-декабрь
4.	Тематические интеллектуальные игры для молодежи	Январь-декабрь
5.	Молодежные акции, приуроченные к государственным праздникам Российской Федерации, традиционным праздникам, значимым для жителей городского округа "Город Архангельск" и связанным с историей, культурой, установившимися традициями городского округа "Город Архангельск"	Январь-декабрь
6.	Молодежный марафон "Здоровый Архангельск" в территориальных округах города	Январь-декабрь
7.	Серия турниров по игре "Юкигассен" в городе Архангельске	Январь-декабрь
8.	Молодежная акция, посвященная Дню российского студенчества (награждение "Виват, Студент")	25 января
9.	Товарищеский матч по зимнему футболу	4 февраля
10.	Фестиваль творческой молодежи городов-героев, городов воинской славы и городов трудовой доблести России "Помним. Гордимся. Верим"	Февраль-июнь
11.	Молодежный форум "Фокус на событие"	Апрель
12.	Молодежный образовательный форум "Молодежь и выборы"	Апрель
13.	Конкурс талантов "Леди-шоу"	22 апреля
14.	Памятные акции и мероприятия, приуроченные к очередной годовщине Победы в Великой Отечественной войне 1941-1945 гг.	Май
15.	Акция, посвященная соблюдению правил дорожного движения "Дорога БЕЗопасности"	Июнь-сентябрь
16.	Молодежные акции, посвященные Дню памяти и скорби (начало Великой Отечественной войны 1941 – 1945 гг.)	22 июня
17.	Праздничное мероприятие, в рамках празднования Дня молодежи	24 июня
18.	Молодежные акции, посвященные Дню города	25 июня
19.	Праздник, посвященный началу учебного года "Факультатив"	1 сентября
20.	Молодежная акция "Лучи Победы"	3 сентября
21.	Городской фестиваль студенческого творчества "Виват, студент!"	Октябрь-декабрь
22.	Молодежные форумы в территориальных округах города	Октябрь-декабрь
23.	IX Международный форум "Во славу Флота и Отечества!"	Октябрь
24.	Торжественное возложение цветов в честь празднования дня рождения М.В. Ломоносова	19 ноября
25.	Форум социально активной молодежи Архангельска "Молодежь в действии"	Декабрь
26.	Праздник чествования социально активной молодежи по итогам ежегодного конкурса в сфере реализации молодежной политики на территории городского округа "Город Архангельск" "Время молодых"	Декабрь

АДМИНИСТРАЦИЯ ГОРОДСКОГО ОКРУГА
«ГОРОД АРХАНГЕЛЬСК»

РАСПОРЯЖЕНИЕ

от 7 июня 2023 г. № 3257р

Об изъятии земельного участка и жилых помещений, о признании утратившим силу распоряжения Администрации муниципального образования «Город Архангельск» от 13 мая 2020 года № 1548р

В соответствии с Земельным кодексом Российской Федерации, Жилищным кодексом Российской Федерации, на основании заключения межведомственной комиссии для рассмотрения вопросов о признании помещения жилым помещением, жилого помещения непригодным для проживания и многоквартирного дома аварийным и подлежащим сносу или реконструкции на территории муниципального образования «Город Архангельск» о признании жилого помещения пригодным (непригодным) для постоянного проживания от 6 мая 2014 года № 112 о признании жилого дома № 50, корп. 1 по ул. Попова г. Архангельске аварийным и подлежащим сносу:

- Изъять для муниципальных нужд земельный участок площадью 609 кв. м (кадастровый номер 29:22:040620:26), расположенный в Октябрьском территориальном округе г. Архангельска по ул. Попова, д. 50, корп. 1.
- Изъять для муниципальных нужд жилые помещения, расположенные в Октябрьском территориальном округе г. Архангельска по ул. Попова, д. 50, корп. 1:
 - 1/4 доли в праве общей долевой собственности на квартиру № 2 (кадастровый номер 29:22:040620:423) общей площадью 70,2 кв. м;
 - 1/4 доли в праве общей долевой собственности на квартиру № 2 (кадастровый номер 29:22:040620:423) общей площадью 70,2 кв. м;
 - 5/16 доли в праве общей долевой собственности на квартиру № 8 (кадастровый номер 29:22:040620:428) общей площадью 72 кв. м.
- Признать утратившим силу распоряжение Администрации муниципального образования «Город Архангельск» от 13 мая 2020 года № 1548р «Об изъятии земельного участка и жилых помещений».
- Опубликовать распоряжение в газете «Архангельск – Город воинской славы» и на официальном информационном интернет-портале городского округа «Город Архангельск».

**Глава городского округа
«Город Архангельск»**

Д.А. Морев

ГЛАВА ГОРОДСКОГО ОКРУГА «ГОРОД АРХАНГЕЛЬСК»

РАСПОРЯЖЕНИЕ

от 7 июня 2023 г. № 3258р

О проведении общественных обсуждений проекта внесения изменений в проект планировки района «Майская горка» муниципального образования «Город Архангельск» в границах части элемента планировочной структуры: просп. Ленинградский площадью 2,8766 га

В соответствии с Градостроительным кодексом Российской Федерации, Федеральным законом от 6 октября 2003 года № 131-ФЗ «Об общих принципах организации местного самоуправления в Российской Федерации», Уставом городского округа «Город Архангельск» и Положением об организации проведения общественных обсуждений или публичных слушаний по вопросам градостроительной деятельности на территории муниципального образования «Город Архангельск», утвержденным решением Архангельской городской Думы от 20 июня 2018 года № 688:

- Комиссии по землепользованию и застройке городского округа «Город Архангельск» подготовить и провести общественные обсуждения проекта внесения изменений в проект планировки района «Майская горка» муниципального образования «Город Архангельск» в границах части элемента планировочной структуры: просп. Ленинградский площадью 2,8766 га.
- Опубликовать распоряжение в газете «Архангельск – Город воинской славы» и на официальном информационном интернет-портале городского округа «Город Архангельск».
- Контроль за исполнением распоряжения возложить на заместителя Главы городского округа «Город Архангельск» по инфраструктурному развитию Майорова А.К.

**Глава городского округа
«Город Архангельск»**

Д.А. Морев

ГЛАВА ГОРОДСКОГО ОКРУГА «ГОРОД АРХАНГЕЛЬСК»

РАСПОРЯЖЕНИЕ

от 7 июня 2023 г. № 3268р

О подготовке проекта внесения изменений в проект планировки Северного района муниципального образования «Город Архангельск» и проекта межевания в границах элемента планировочной структуры: ул. Ильича, ул. Добролюбова, ул. Кировская площадью 18,4812 га

В соответствии с Градостроительным кодексом Российской Федерации, с учетом обращения акционерного общества «Соломбальская типография»:

- Принять решение о подготовке проекта внесения изменений в проект планировки Северного района муниципально-го образования «Город Архангельск» и проекта межевания в границах элемента планировочной структуры: ул. Ильича, ул. Добролюбова, ул. Кировская площадью 18,4812 га.
- Подготовить проект внесения изменений в проект планировки Северного района муниципального образования «Город Архангельск» и проект межевания в границах элемента планировочной структуры: ул. Ильича, ул. Добролюбова, ул. Кировская площадью 18,4812 га.
- Утвердить прилагаемое задание на подготовку проекта внесения изменений в проект планировки Северного района муниципального образования «Город Архангельск» и проекта межевания в границах элемента планировочной структуры: ул. Ильича, ул. Добролюбова, ул. Кировская площадью 18,4812 га в департамент градостроительства Администрации городского округа «Город Архангельск» со дня опубликования настоящего распоряжения до момента назначения общественных обсуждений.
- Опубликовать распоряжение в газете «Архангельск – Город воинской славы» и на официальном информационном интернет-портале городского округа «Город Архангельск».
- Срок действия распоряжения – 12 месяцев с момента его опубликования в газете «Архангельск – Город воинской славы» на официальном информационном интернет-портале городского округа «Город Архангельск».
- Контроль за исполнением распоряжения возложить на заместителя Главы городского округа «Город Архангельск» по инфраструктурному развитию Майорова А.К.

**Глава городского округа
«Город Архангельск»**

Д.А. Морев

УТВЕРЖДЕНО
распоряжением Главы
городского округа
«Город Архангельск»
от 7 июня 2023 г. № 3268р

ЗАДАНИЕ на подготовку проекта внесения изменений в проект планировки Северного района муниципального образования «Город Архангельск» и проекта межевания в границах элемента планировочной структуры: ул. Ильича, ул. Добролюбова, ул. Кировская площадью 18,4812 га

- Вид документа (документации)
Проект внесения изменений в проект планировки Северного района муниципального образования «Город Архангельск», утвержденный распоряжением мэра города Архангельска от 27 февраля 2015 года № 516р (с изменениями), и проекта межевания в границах элемента планировочной структуры: ул. Ильича, ул. Добролюбова, ул. Кировская площадью 18,4812 га (далее – документация по планировке территории, проект внесения изменений в проект планировки Северного района, проект межевания).
- Технический заказчик
Акционерное Общество «Соломбальская типография» (ИНН 2901205800, ОГРН 1102901006790).
Источник финансирования работ – средства АО «Соломбальская типография».
- Разработчик документации
Разработчик определяется техническим заказчиком в соответствии с действующим законодательством Российской Федерации.
- Основание для разработки документации
Распоряжение Главы городского округа «Город Архангельск» от 7 июня 2023 года № 3268р «О подготовке проекта внесения изменений в проект планировки Северного района муниципального образования «Город Архангельск» и проекта межевания в границах элемента планировочной структуры: ул. Ильича, ул. Добролюбова, ул. Кировская площадью 18,4812 га».
- Предложения физических и юридических лиц о внесении изменений в проект планировки Северного района муниципального образования «Город Архангельск» и проект межевания в границах элемента планировочной структуры: ул. Ильича, ул. Добролюбова, ул. Кировская площадью 18,4812 га, поступившие в департамент градостроительства Администрации городского округа «Город Архангельск» со дня опубликования распоряжения Главы городского округа «Город Архангельск» от 7 июня 2023 года № 3268р до момента назначения общественных обсуждений, направляются департаментом градостроительства Администрации городского округа «Город Архангельск» техническому заказчику (АО «Соломбальская типография») для учета, работы и включения в указанную документацию по планировке территории, и считаются основанием для разработки документации.
- Объект градостроительного планирования или застройки территории, его основные характеристики
Элемент планировочной структуры: ул. Ильича, ул. Добролюбова, ул. Кировская расположен в Северном территориальном округе города Архангельска. Территория в границах разработки документации по планировке территории составляет 18,4812 га.
Размещение элемента планировочной структуры: ул. Ильича, ул. Добролюбова, ул. Кировская принять в соответствии со схемой, указанной в приложении № 1 к настоящему заданию.
Функциональные зоны согласно генеральному плану муниципального образования «Город Архангельск», утвержденному постановлением министерства строительства и архитектуры Архангельской области от 2 апреля 2020 года № 37-п (с изменениями), в границах которых разрабатывается документация по планировке территории:
планируемая коммунально-складская зона.
- Территориальные зоны согласно правилам землепользования и застройки городского округа «Город Архангельск», утвержденным постановлением министерства строительства и архитектуры Архангельской области от 29 сентября 2020 года № 68-п (с изменениями), в границах которых разрабатывается документация по планировке территории:
многофункциональная общественно-деловая зона (кодовое обозначение – О1);
коммунально-складская зона (кодовое обозначение – П2);
зона транспортной инфраструктуры (кодовое обозначение – Т).

Категория земель – земли населенных пунктов.

Рельеф – спокойный.

Территория проектирования находится в границах следующих зон с особыми условиями использования территорий: второй и третий пояс санитарной охраны источника водоснабжения; зона подтопления.

Транспортная инфраструктура территории сформирована.

В соответствии с картой планируемого размещения автомобильных дорог местного значения муниципального образования «Город Архангельск», включая создание и обеспечение функционирования парковок, в составе генерального плана муниципального образования «Город Архангельск», утвержденного постановлением министерства строительства и архитектуры Архангельской области от 2 апреля 2020 года № 37-п (с изменениями), транспортная связь обеспечивается по ул. Кировской – магистральной улице общегородского значения регулируемого движения, ул. Ильича – улице и дороге местного значения, ул. Добролюбова – планируемой к размещению улице и дороге местного значения.

В соответствии с разделом 2 положения о территориальном планировании муниципального образования «Город Архангельск» в составе генерального плана муниципального образования «Город Архангельск», утвержденного постановлением министерства строительства и архитектуры Архангельской области от 2 апреля 2020 года № 37-п (с изменениями), коэффициент плотности застройки для коммунально-складской зоны установлен 1,8.

В соответствии со сводной картой планируемого размещения объектов местного значения муниципального образования «Город Архангельск» в составе генерального плана муниципального образования «Город Архангельск», утвержденного постановлением министерства строительства и архитектуры Архангельской области от 2 апреля 2020 года № 37-п (с изменениями), в границах рассматриваемого элемента планировочной структуры объекты местного значения к размещению не запланированы.

6. Основные требования к составу, содержанию и форме представляемых материалов проекта планировки территории, последовательность и сроки выполнения работы

6.1. Внесение изменений в проект планировки Северного района осуществить в соответствии с порядком, установленным Градостроительным кодексом Российской Федерации, и Порядком внесения изменений в документацию по планировке территории, отмены такой документации или ее отдельных частей, признания отдельных частей такой документации не подлежащими применению, утвержденным постановлением Администрации городского округа «Город Архангельск» от 12 мая 2021 года № 862.

В соответствии с пунктом 5.2 статьи 46 Градостроительного кодекса Российской Федерации внесение изменений в проект планировки территории путем утверждения их отдельных частей общественные обсуждения проводятся применительно к таким утверждаемым частям.

Утверждению подлежит основная часть проекта внесения изменений в проект планировки центральной части, которая включает:

- чертеж или чертежи планировки территории, на которых отображаются:
 - красные линии;
 - границы существующих и планируемых элементов планировочной структуры;
 - границы зон планируемого размещения объектов капитального строительства (границы указываются сплошной штриховкой);
- положение о характеристиках планируемого развития территории, в том числе о плотности и параметрах застройки территории (в пределах, установленных градостроительным регламентом), о характеристиках объектов капитального строительства жилого, производственного, общественно-делового и иного назначения и необходимых для функционирования таких объектов и обеспечения жизнедеятельности граждан объектов коммунальной, транспортной, социальной инфраструктур, в том числе объектов, включенных в программы комплексного развития систем коммунальной инфраструктуры, программы комплексного развития транспортной инфраструктуры, программы комплексного развития социальной инфраструктуры и необходимых для развития территории в границах элемента планировочной структуры. Для зон планируемого размещения объектов федерального значения, объектов регионального значения, объектов местного значения в такое положение включаются сведения о плотности и параметрах застройки территории, необходимые для размещения указанных объектов, а также в целях согласования проекта планировки территории в соответствии с частью 12.7 статьи 45 Градостроительного кодекса Российской Федерации информация о планируемых мероприятиях по обеспечению сохранения применительно к территориальным зонам, в которых планируется размещение указанных объектов, фактических показателей обеспеченности территории объектами коммунальной, транспортной, социальной инфраструктур и фактических показателей территориальной доступности таких объектов для населения, в том числе:

местоположение в городе Архангельске, описание границ и площадь территории проектирования;
краткую характеристику существующего использования территории, включая установленные ограничения, сведения о плотности и параметрах застройки территории в пределах, установленных градостроительным регламентом;

основные направления развития территории, включая характеристики объектов капитального строительства жилого, производственного, общественно-делового и иного назначения и необходимых для функционирования таких объектов и обеспечения жизнедеятельности граждан объектов коммунальной, транспортной, социальной инфраструктуры, в том числе объектов, включенных в программы комплексного развития систем коммунальной инфраструктуры, программы комплексного развития транспортной инфраструктуры, программы комплексного развития социальной инфраструктуры;

предложения по сохранению, сносу, размещению новых объектов;
предложения по развитию транспортной инфраструктуры территории (реконструкция и строительство участков внутриквартальных проездов, улиц, а также по обеспечению сохранения существующих инженерных сетей и сооружений, по их реконструкции, и по строительству новых инженерных сетей и сооружений);

таблицу к чертежу планировки территории согласно приложению № 2 к настоящему заданию. В таблице указываются номера и площади участков территории, зон планируемого размещения объектов капитального строительства; наименование объектов; характеристики размещаемых объектов капитального строительства;

3) положение об очередности планируемого развития территории, содержащие этапы проектирования, строительства, реконструкции объектов капитального строительства жилого, производственного, общественно-делового и иного назначения и этапы строительства, реконструкции необходимых для функционирования таких объектов и обеспечения жизнедеятельности граждан объектов коммунальной, транспортной, социальной инфраструктур, в том числе объектов, включенных в программы комплексного развития систем коммунальной инфраструктуры, программы комплексного развития транспортной инфраструктуры, программы комплексного развития социальной инфраструктуры (при необходимости выполняется в табличной форме).

Материалы по обоснованию проекта внесения изменений в проект планировки территории должны содержать:

- карту (фрагмент карты) планировочной структуры территорий поселения, городского округа, межселенной территории муниципального района с отображением границ элементов планировочной структуры;
- результаты инженерных изысканий в объеме, предусмотренном разрабатываемой исполнителем работ программой инженерных изысканий, в случаях, если выполнение таких инженерных изысканий для подготовки документации по планировке территории требуется в соответствии с Градостроительным кодексом Российской Федерации;
- обоснование определения границ зон планируемого размещения объектов капитального строительства;
- схему организации движения транспорта (включая транспорт общего пользования) и пешеходов, отражающую местоположение объектов транспортной инфраструктуры и учитывающую существующие и прогнозные потребности в транспортном обеспечении на территории, а также схему организации улично-дорожной сети;
- схему границ территорий объектов культурного наследия;
- схему границ зон с особыми условиями использования территории;
- обоснование соответствия планируемых параметров, местоположения и назначения объектов регионального значения, объектов местного значения нормативам градостроительного проектирования и требованиям градостроительных регламентов, а также применительно к территории, в границах которой предусматривается осуществление деятельности по комплексному и устойчивому развитию территории, установленным правилами землепользования и застройки расчетным показателям минимально допустимого уровня обеспеченности территории объектами коммунальной, транспортной, социальной инфраструктур и расчетным показателям максимально допустимого уровня территориальной доступности таких объектов для населения;
- схему, отображающую местоположение существующих объектов капитального строительства, в том числе линейных объектов, объектов, подлежащих сносу, объектов незавершенного строительства, а также проходы к водным объектам общего пользования и их береговым полосам;
- варианты планировочных и (или) объемно-пространственных решений застройки территории в соответствии с проектом внесения изменений в проект планировки территории (в отношении элементов планировочной структуры, расположенных в жилых или общественно-деловых зонах);
- перечень мероприятий по защите территории от чрезвычайных ситуаций природного и техногенного характера, в том числе по обеспечению пожарной безопасности и по гражданской обороне;
- перечень мероприятий по охране окружающей среды;
- обоснование очередности планируемого развития территории;
- схему вертикальной планировки территории, инженерной подготовки и инженерной защиты территории, подготовленную в случаях, установленных уполномоченным Правительством Российской Федерации федеральным органом исполнительной власти, и в соответствии с требованиями, установленными уполномоченным Правительством Российской Федерации федеральным органом исполнительной власти, на которой должны быть отображены:

- границы города Архангельска;
- границы зоны планируемого размещения объектов капитального строительства, устанавливаемые в основной части проекта внесения изменений в проект планировки территории;
- границы зон планируемого размещения объектов капитального строительства, подлежащих выносу из зоны планируемого размещения линейных объектов;
- существующие и директивные (проектные) отметки поверхности по осям трасс автомобильных и железных дорог, проезжих частей в местах пересечения улиц и проездов и в местах перелома продольного профиля, существующие и директивные (проектные) отметки других элементов планировочной структуры территории для вертикальной увязки проектных решений, в том числе со смежными территориями;
- проектные продольные уклоны, направление продольного уклона, расстояние между точками, ограничивающими участок с продольным уклоном;
- горизонтали, отображающие проектный рельеф в виде параллельных линий;
- типовые поперечные профили автомобильных и железных дорог, элементы улично-дорожной сети;
- иные материалы для обоснования положений по планировке территории, в том числе схему существующих и проектируемых сетей инженерного обеспечения объекта, в соответствии с техническими условиями от ресурсоснабжающих организаций.

В состав проекта внесения изменений в проект планировки Северного района может включаться проект организации дорожного движения, разрабатываемый в соответствии с требованиями Федерального закона от 29 декабря 2017 года № 443-ФЗ «Об организации дорожного движения в Российской Федерации и о внесении изменений в отдельные законодательные акты Российской Федерации».

6.2. При подготовке проекта межевания определение местоположения границ образуемых и (или) изменяемых земельных участков осуществляется в соответствии с градостроительными регламентами и нормами отвода земельных участков для конкретных видов деятельности, иными требованиями к образуемым и (или) изменяемым земельным участкам, установленными федеральными законами и законами субъектов Российской Федерации, техническими регламентами, сводами правил.

В случае если разработка проекта межевания осуществляется применительно к территории, в границах которой предусматривается образование земельных участков на основании утвержденной схемы расположения земельного участка или земельных участков на кадастровом плане территории, срок действия которой не истек, местоположение границ земельных участков в таком проекте внесения изменений в проект межевания должно соответствовать местоположению границ земельных участков, образование которых предусмотрено данной схемой.

Утверждению подлежит основная часть проекта межевания, которая включает:

- текстовую часть, включающую в себя:
 - перечень и сведения о площади образуемых земельных участков, в том числе возможные способы их образования;
 - перечень и сведения о площади образуемых земельных участков, которые будут отнесены к территориям общего пользования или имуществу общего пользования, в том числе в отношении которых предполагаются резервирование и (или) изъятие для государственных или муниципальных нужд;
 - вид разрешенного использования образуемых земельных участков в соответствии с проектом планировки территории в случаях, предусмотренных Градостроительным кодексом Российской Федерации;
 - целевое назначение лесов, вид (виды) разрешенного использования лесного участка, количественные и качественные характеристики лесного участка, сведения о нахождении лесного участка в границах особо защитных участков лесов

(в случае, если подготовка проекта межевания территории осуществляется в целях определения местоположения границ образуемых и (или) изменяемых лесных участков);

д) сведения о границах территории, в отношении которой утвержден проект межевания, содержащие перечень координат характерных точек этих границ в системе координат, используемой для ведения Единого государственного реестра недвижимости. Координаты характерных точек границ территории, в отношении которой утвержден проект межевания, определяются в соответствии с требованиями к точности определения координат характерных точек границ, установленных в соответствии с Градостроительным кодексом Российской Федерации для территориальных зон;

2) чертежи межевания территории, на которых отображаются:

а) границы планируемых (в случае, если подготовка проекта межевания территории осуществляется в составе проекта планировки территории) и существующих элементов планировочной структуры;

б) красные линии, утвержденные в составе проекта планировки территории, или красные линии, утверждаемые, изменяемые проектом межевания в соответствии с пунктом 2 части 2 статьи 43 Градостроительного кодекса Российской Федерации;

в) линии отступа от красных линий в целях определения мест допустимого размещения зданий, строений, сооружений; г) границы образуемых и (или) изменяемых земельных участков, условные номера образуемых земельных участков, в том числе в отношении которых предполагаются их резервирование и (или) изъятие для государственных или муниципальных нужд;

д) границы публичных сервитутов.

Материалы по обоснованию проекта межевания должны включать в себя чертежи, на которых отображаются:

1) границы существующих земельных участков;

2) границы зон с особыми условиями использования территорий;

3) местоположение существующих объектов капитального строительства;

4) границы особо охраняемых природных территорий;

5) границы территорий объектов культурного наследия;

6) границы лесничеств, лесопарков, участков лесничеств, лесных кварталов, лесотаксационных выделов или частей лесотаксационных выделов.

Документация по планировке территории предоставляется техническим заказчиком в адрес департамента градостроительства Администрации городского округа «Город Архангельск» на бумажном носителе и в электронном виде в следующем объеме:

1) на бумажном носителе в одном экземпляре;

2) на электронном носителе (на компакт-диске) в одном экземпляре каждый нижеуказанный вид.

Электронная версия документации по планировке территории должна содержать:

1) графическую часть, выполненную с использованием программного расширения «AutoCad» (*.dwg / *.dxf) в системе координат, используемой для ведения Единого государственного реестра недвижимости (один экземпляр на компакт-диске);

2) графическую часть, выполненную в формате *.pdf (один экземпляр на компакт-диске);

3) текстовую часть, выполненную с использованием текстового редактора «Word» (*.doc / *.docx) (один экземпляр на компакт-диске).

Требования к текстовой части:

применяется шрифт Times New Roman № 14 или 13;

текст документа печатается через 1 – 1,5 межстрочных интервала;

абзацный отступ в тексте документа составляет 1,25 см;

интервал между буквами в словах – обычный;

интервал между словами – один пробел;

наименования разделов и подразделов центрируются по ширине текста;

текст документа выравнивается по ширине листа (по границам левого и правого полей документа);

длина самой длинной строки реквизита при угловом расположении реквизитов – не более 7,5 см;

длина самой длинной строки реквизита при продольном расположении реквизитов – не более 12 см.

Текстовая часть документации по планировке территории на бумажном носителе должна быть предоставлена в виде пояснительной записки (сброшюрованной книги).

Диски должны быть защищены от записи, иметь этикетку с указанием изготовителя, даты изготовления, названия комплекта. В корневом каталоге должен находиться текстовый файл содержания.

7. Основные требования к градостроительным решениям

При разработке документации по планировке территории учесть основные положения:

генерального плана муниципального образования «Город Архангельск», утвержденного постановлением министерства строительства и архитектуры Архангельской области от 2 апреля 2020 года № 37-п (с изменениями);

правил землепользования и застройки городского округа «Город Архангельск», утвержденных постановлением министерства строительства и архитектуры Архангельской области от 29 сентября 2020 года № 68-п (с изменениями);

проекта планировки Северного района муниципального образования «Город Архангельск», утвержденного распоряжением мэра города Архангельска от 27 февраля 2015 года № 516р (с изменениями).

Проектными решениями документации по планировке территории предусмотреть следующее:

формирование земельного участка для строительства и эксплуатации объекта капитального строительства складского назначения на территории, прилегающей к земельному участку с кадастровым номером 29:22:031604:1;

в целях обеспечения устойчивого развития территории, установления границ зон планируемого размещения объектов капитального строительства, проработать и предусмотреть проектом предложения физических и юридических лиц о внесении изменений в проект внесения изменений в проект планировки Северного района муниципального образования «Город Архангельск» и проект межевания в границах элемента планировочной структуры: ул. Ильича, ул. Добролюбова, ул. Кировская площадью 18,4812 га, направленные департаментом градостроительства Администрации городского округа «Город Архангельск» техническому заказчику (АО «Соломбальская типография») для учета, работы и включения в указанный проект, поступившие со дня опубликования распоряжения Главы городского округа «Город Архангельск» от 7 июня 2023 года № 3268р до момента назначения общественных обсуждений;

варианты планировочных и (или) объемно-пространственных решений застройки в границах элемента планировочной структуры: ул. Ильича, ул. Добролюбова, ул. Кировская площадью 18,4812 га;

элементы благоустройства следует размещать в соответствии с требованиями, установленными Правилами благоустройства территории муниципального образования «Город Архангельск», СП 82.13330.2016 «Свод правил. Благоустройство территорий. Актуализированная редакция СНиП III-10-75», иными нормативными документами;

благоустройство территории в границах элемента планировочной структуры: ул. Ильича, ул. Добролюбова, ул. Кировская площадью 18,4812 га должно выполняться в соответствии с действующими нормативными документами;

обеспечение условий жизнедеятельности маломобильных групп населения согласно требованиям СП 59.13330.2020 «Свод правил. Доступность зданий и сооружений для маломобильных групп населения. Актуализированная редакция СНиП 35-01-2001»;

ширину внутриквартальных проездов предусмотреть не менее 6 м, ширину дорожек и тротуаров – не менее 2,25 м. При организации дорожек и тротуаров необходимо учитывать сложившуюся систему пешеходного движения;

парковочные места должны быть организованы в соответствии с действующими сводами правил и региональными нормативами градостроительного проектирования (с изменениями);

проектируемая территория должна быть оборудована специальными площадками для сбора твердых коммунальных отходов закрытого типа;

на площадках предусмотреть размещение контейнеров для раздельного сбора отходов (бумага, картон, пластик, стекло), бункер для крупногабаритных отходов (КГО);

размещение площадок общего пользования различного назначения с учетом демографического состава населения, типа застройки, природно-климатических и других местных условий необходимо предусмотреть согласно пункту 7.5 СП 42.13330.2016. Свод правил. Градостроительство. Планировка и застройка городских и сельских поселений. Актуализированная редакция СНиП 2.07.01-89* (утвержден Приказом Минстроя России от 30 декабря 2016 года № 1034/пр) (далее – СП Градостроительство);

водоснабжение планируемой территории предусмотреть централизованное;

отведение хозяйственно-бытовых стоков планируемой застройки предусмотреть централизованное;

теплоснабжение планируемой застройки предусмотреть централизованное;

электроснабжение планируемой территории предусмотреть централизованное.

Решения документации по планировке территории должны обеспечивать размещение земельных участков, инженерной инфраструктуры и элементов благоустройства с целью создания благоприятных и безопасных условий для строительства и использования гражданами указанной территории развития населенного пункта.

Проектные решения документации по планировке территории определяются с учетом удобства транспортной доступности района. Основными требованиями в отношении организации транспорта при планировке района являются: установление удобной связи планировочного района с устройствами внешнего транспорта; организация в районе пешеходных зон; организация улиц и проездов на территории района, обеспечивающих удобство подъездов и безопасность движения.

Документацию по планировке территории выполнить в соответствии с техническими регламентами, нормами отвода земельных участков для конкретных видов деятельности, установленными в соответствии с федеральными законами.

В случае необходимости получения разрешения на отклонение от предельных параметров разрешенного строительства, реконструкции объектов капитального строительства и/или получения разрешения на условно разрешенный вид использования земельного участка или объекта капитального строительства до утверждения документации по планировке территории необходимо провести процедуры, предусмотренные статьями 39 и 40 Градостроительного кодекса Российской Федерации.

8. Состав, исполнители, сроки и порядок предоставления исходной информации для разработки документации по планировке территории.

Необходимые исходные данные запрашиваются разработчиком самостоятельно, в том числе:

а) сведения из Единого государственного реестра недвижимости (далее – ЕГРН) о зонах с особыми условиями использования территорий в виде выписки из ЕГРН о зоне с особыми условиями использования;

б) сведения из ЕГРН о кадастровом плане территории, в пределах которого планируется размещение объекта капитального строительства;

в) сведения из ЕГРН о правообладателях объектов недвижимости, расположенных в пределах территории, в отношении которой разрабатывается проект планировки территории;

г) сведения о характеристиках объектов недвижимости, расположенных в пределах территории, в отношении которой разрабатывается документация по планировке территории в соответствии с таблицей, указанной в положении № 2 к настоящему заданию;

д) иные исходные данные, необходимые для выполнения работы, включая получение цифровых топографических материалов, документов об использовании земельных участков, на которые действие градостроительных регламентов не распространяется или для которых градостроительные регламенты не устанавливаются.

9. Перечень органов государственной власти Российской Федерации, Архангельской области, иных субъектов Российской Федерации, органов местного самоуправления муниципального образования Архангельской области, согласовывающих документацию по планировке территории.

Документация по планировке территории должна быть согласована разработчиком с:

министерством строительства и архитектуры Архангельской области;

департаментом транспорта, строительства и городской инфраструктуры Администрации городского округа «Город Архангельск»;

администрацией Северного территориального округа;

Управлением государственной инспекции безопасности дорожного движения УМВД России по Архангельской области (в случае, если в состав проекта внесения изменений в проект планировки Северного района включается проект организации дорожного движения).

Согласование проекта внесения изменений в проект планировки Северного района осуществляется применительно к изменяемой части.

По итогам полученных согласований представить документацию по планировке территории в департамент градостроительства Администрации городского округа «Город Архангельск».

Утверждение документации по планировке территории осуществляется в соответствии с Градостроительным кодексом Российской Федерации, Порядком внесения изменений в документацию по планировке территории, отмены такой документации или ее отдельных частей, признания отдельных частей такой документации не подлежащими применению, утвержденным постановлением Администрации городского округа «Город Архангельск» от 12 мая 2021 года № 862.

10. Требования к документации по планировке территории

Подготовку документации по планировке территории выполнять в соответствии с требованиями законодательства, установленными государственными стандартами, техническими регламентами в сфере строительства и градостроительства, настоящим заданием.

Нормативно-правовая и методическая база для выполнения работ:

Градостроительный кодекс Российской Федерации;

Земельный кодекс Российской Федерации;

Жилищный кодекс Российской Федерации;

Водный кодекс Российской Федерации;

Градостроительный кодекс Архангельской области;

Федеральный закон от 30 марта 1999 года № 52-ФЗ «О санитарно-эпидемиологическом благополучии населения»;

Федеральный закон от 10 января 2002 года № 7-ФЗ «Об охране окружающей среды»;

Федеральный закон от 14 марта 1995 года № 33-ФЗ «Об особо охраняемых природных территориях»;

Федеральный закон от 25 июня 2002 года № 73-ФЗ «Об объектах культурного наследия (памятниках истории и культуры) народов Российской Федерации»;

Федеральный закон от 24 июня 1998 года № 89-ФЗ «Об отходах производства и потребления»;

Федеральный закон от 21 декабря 1994 года № 68-ФЗ «О защите населения и территорий от чрезвычайных ситуаций природного и техногенного характера»;

Федеральный закон от 29 декабря 2017 года № 443-ФЗ «Об организации дорожного движения в Российской Федерации и о внесении изменений в отдельные законодательные акты Российской Федерации»;

приказ Росреестра от 10 ноября 2020 года № П/0412 «Об утверждении классификатора видов разрешенного использования земельных участков»;

приказ Министерства строительства и жилищно-коммунального хозяйства Российской Федерации от 25 апреля 2017 года № 739/пр «Об утверждении требований к цифровым топографическим картам и цифровым топографическим планам, используемым при подготовке графической части документации по планировке территории»;

постановление Правительства Российской Федерации от 31 марта 2017 года № 402 «Об утверждении Правил выполнения инженерных изысканий, необходимых для подготовки документации по планировке территории»;

РДС 30-201-98. Инструкция о порядке проектирования и установления красных линий в городах и других поселениях Российской Федерации;

СП 42.13330.2016. Свод правил. Градостроительство. Планировка и застройка городских и сельских поселений. Актуализированная редакция СНиП 2.07.01-89*;

СП 476.1325800.2020. Свод правил. Территории городских и сельских поселений. Правила планировки, застройки и благоустройства жилых микрорайонов;

СП 82.13330.2016. Свод правил. Благоустройство территорий. Актуализированная редакция СНиП III-10-75;

СП 396.1325800.2018. Улицы и дороги населенных пунктов. Правила градостроительного проектирования;

генеральный план муниципального образования «Город Архангельск», утвержденный постановлением министерства строительства и архитектуры Архангельской области от 2 апреля 2020 года № 37-п (с изменениями);

правила землепользования и застройки городского округа «Город Архангельск», утвержденные постановлением министерства строительства и архитектуры Архангельской области от 29 сентября 2020 года № 68-п (с изменениями);

проект планировки Северного района муниципального образования «Город Архангельск», утвержденный распоряжением мэра города Архангельска от 27 февраля 2015 года № 516р (с изменениями);

местные нормативы градостроительного проектирования муниципального образования «Город Архангельск», утвержденные решением Архангельской городской Думы от 20 сентября 2017 года № 567(с изменениями);

региональные нормативы градостроительного проектирования Архангельской области, утвержденные постановлением Правительства Архангельской области от 19 апреля 2016 года № 123-п(с изменениями);

иные законы и нормативные правовые акты Российской Федерации, Архангельской области, муниципального образования «Город Архангельск».

11. Состав и порядок проведения предпроектных научно-исследовательских работ и инженерных изысканий

Документацию по планировке территории надлежит выполнить на топографическом плане.

Инженерные изыскания выполнять в соответствии с постановлением Правительства Российской Федерации от 31 марта 2017 года № 402 «Об утверждении Правил выполнения инженерных изысканий, необходимых для подготовки документации по планировке территории».

12. Порядок проведения согласования документации по планировке территории

Порядок согласования документации по планировке территории:

1) предварительное рассмотрение основных проектных решений документации по планировке территории департаментом градостроительства Администрации городского округа «Город Архангельск»;

2) согласование документации по планировке территории с заинтересованными организациями, указанными в пункте 9 настоящего задания;

3) доработка документации по планировке территории, устранение замечаний (недостатков) в части внесенных изменений.

Общественные обсуждения по рассмотрению документации по планировке территории проводятся в порядке, установленном в соответствии со статьей 5.1 Градостроительного кодекса Российской Федерации, Федеральным законом от 6 октября 2003 года № 131-ФЗ «Об общих принципах организации местного самоуправления в Российской Федерации», Уставом городского округа «Город Архангельск», Положением об организации и проведении общественных обсуждений или публичных слушаний по вопросам градостроительной деятельности на территории муниципального образования «Город Архангельск», утвержденным решением Архангельской городской Думы от 20 июня 2018 года № 688, а также Порядком внесения изменений в документацию по планировке территории, отмены такой документации или ее отдельных частей, признания отдельных частей такой документации не подлежащими применению, утвержденным постановлением Администрации городского округа «Город Архангельск» от 12 мая 2021 года № 862.

4) доработка документации по планировке территории по результатам общественных обсуждений или публичных слушаний;

5) утверждение документации по планировке территории администрацией городского округа «Город Архангельск».

13. Дополнительные требования для зон с особыми условиями использования территорий

Материалы по обоснованию проекта внесения изменений в проект планировки Северного района должны содержать:

схему границ территорий объектов культурного наследия;

схему границ зон с особыми условиями использования территории.

14. Иные требования и условия

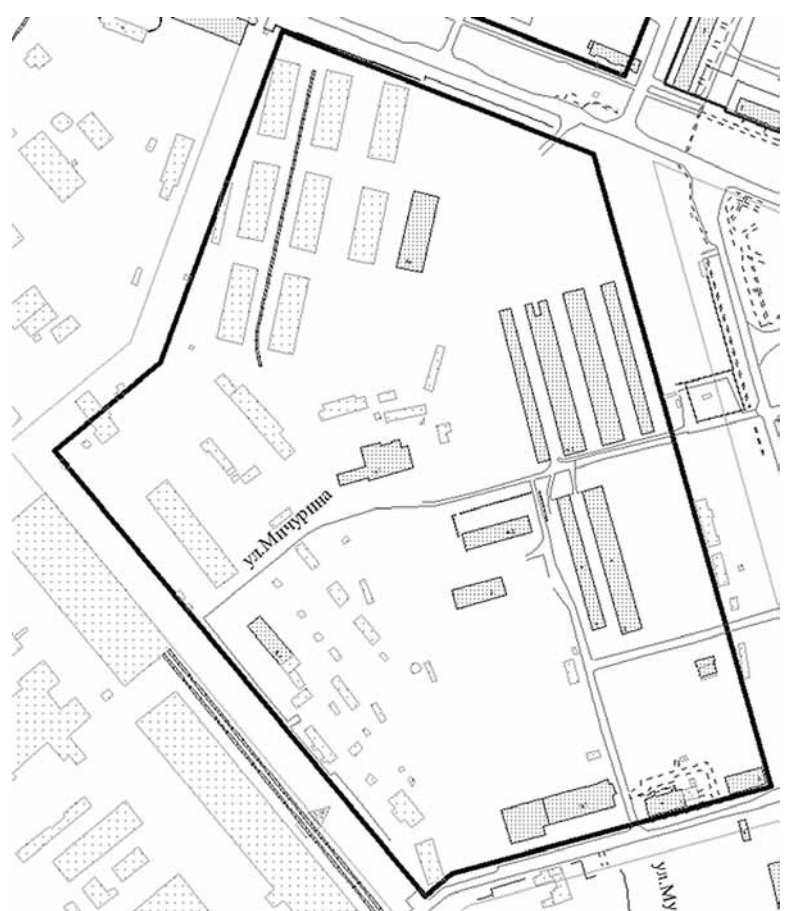
Разработанная с использованием компьютерных технологий документация по планировке территории должна отвечать требованиям государственных стандартов и требованиям по формированию информационной системы обеспечения градостроительной деятельности.

Приложение:

1. Схема границ проектирования.

2. Таблица "Участки территории (зоны) планируемого размещения объектов".

СХЕМА
границ проектирования



ПРИЛОЖЕНИЕ № 1

к заданию на подготовку проекта внесения изменений в проект планировки Северного района муниципального образования «Город Архангельск» в границах элемента планировочной структуры: ул. Ильича,

ул. Добролюбова, ул. Кировская площадью 18,4812 га

ПРИЛОЖЕНИЕ № 2
к заданию на подготовку проекта внесения изменений в проект планировки Северного района муниципального образования «Город Архангельск» в границах элемента планировочной структуры: ул. Ильича, ул. Добролюбова, ул. Кировская площадью 18,4812 га

Назначение линейного объекта:
формирование транспортного каркаса территории, представленного магистральной улицей районного значения (по ул. Ленина от просп. Московского до Окружного шоссе); реконструкция отдельных участков магистральной улично-дорожной сети (далее – УДС) (уширение проезжих частей, устройство тротуаров, велосипедных дорожек, полос озеленения); оснащение пересечений и примыканий сети магистральной УДС транспортными развязками в одном уровне.».

Таблица «Участки территории (зоны) планируемого размещения объектов»

№ участка на плане	№ объекта на плане	Виды разрешенного использования земельных участков и объектов капитального строительства	Площадь участка, га	Пределные параметры участка			Наименование объекта	Показатели объекта				
				Плотность застройки, тыс. кв. м/га	Высота, м	Застроенность, %		Суммарная поэтажная площадь наземной части в габаритах наружных стен, тыс. кв. м	Использование подземного пространства	Гостевые приобъектные автостоянки (наземные), м/м	Примечания, емкость/мощность	
1	2	3	4	5	6	7	8	9	10	11	12	

ГЛАВА ГОРОДСКОГО ОКРУГА «ГОРОД АРХАНГЕЛЬСК»

РАСПОРЯЖЕНИЕ

от 8 июня 2023 г. № 3273р

О признании отдельных частей проекта планировки района Варавино-Фактория муниципального образования “Город Архангельск” не подлежащими применению

В соответствии с Градостроительным кодексом Российской Федерации, Федеральным законом от 6 октября 2003 года № 131-ФЗ «Об общих принципах организации местного самоуправления в Российской Федерации», Уставом городского округа «Город Архангельск» и порядком внесения изменений в документацию по планировке территории, отмены такой документации или ее отдельных частей, признания отдельных частей такой документации не подлежащими применению, утвержденным постановлением Администрации городского округа «Город Архангельск» от 12 мая 2021 года № 862:

- Признать отдельные части проекта планировки района Варавино-Фактория муниципального образования «Город Архангельск», утвержденное распоряжением мэра города Архангельска от 27 февраля 2015 года № 517р(с изменениями), не подлежащими применению:
 - в границах земельного участка с кадастровым номером 29:22:060105:138.
 - Опубликовать распоряжение в газете «Архангельск – Город воинской славы» и на официальном информационном интернет-портале городского округа «Город Архангельск».

Глава городского округа «Город Архангельск»

Д.А. Морев

ГЛАВА ГОРОДСКОГО ОКРУГА «ГОРОД АРХАНГЕЛЬСК»

РАСПОРЯЖЕНИЕ

от 8 июня 2023 г. № 3290р

О внесении изменения в проект внесения изменений в проект планировки района «Майская горка» и проект межевания территории муниципального образования «Город Архангельск» для размещения линейного объекта «Реконструкция автомобильной дороги по ул. Ленина от просп. Московского до Окружного шоссе в городе Архангельске»

- Внести в пункт 1 подраздела 2 раздела I “Проект планировки территории” проекта внесения изменений в проект планировки района “Майская горка” и проекта межевания территории муниципального образования “Город Архангельск” для размещения линейного объекта “Реконструкция автомобильной дороги по ул. Ленина от просп. Московского до Окружного шоссе в городе Архангельске”, утвержденных распоряжением Главы городского округа от 12 апреля 2022 года № 2015р, изменение, изложив его в новой прилагаемой редакции.
- Опубликовать распоряжение в газете «Архангельск – Город воинской славы» и на официальном информационном интернет-портале городского округа «Город Архангельск».

Глава городского округа «Город Архангельск»

Д.А. Морев

ПРИЛОЖЕНИЕ
к распоряжению Главы городского округа «Город Архангельск» от 8 июня 2023 г. № 3290р

«1. Наименование, основные характеристики (категория, протяженность, проектная мощность, пропускная способность, грузонапряженность, интенсивность движения) и назначение планируемых для размещения линейных объектов, а также линейных объектов, подлежащих реконструкции в связи с изменением их местоположения

Данная документация представлена в виде проекта внесения изменений в проект планировки района «Майская горка» муниципального образования «Город Архангельск», утвержденный распоряжением мэра города Архангельска от 20 февраля 2015 года № 425р (с изменениями), для размещения линейного объекта «Реконструкция автомобильной дороги по ул. Ленина, от просп. Московского до Окружного шоссе в городе Архангельске» (далее – проект внесения изменений в проект планировки района «Майская горка»).

Вид планируемого к размещению линейного объекта – автомобильная дорога по ул. Ленина от просп. Московского до Окружного шоссе в городе Архангельске. Предусмотрена реконструкция линейного объекта в связи с изменением его местоположения.

Основные характеристики линейного объекта представлены в таблице 1.

Таблица 1 – Основные характеристики линейного объекта

Технические нормативы	Показатель	
	нормативный	принятый
Вид строительства	Новое строительство	
Категория дороги	2	2
Общая протяженность проектируемой дороги	-	0,412 км
Расчетная скорость движения	70 км/час	70 км/час
Число полос движения	2 - 4	4
Ширина полосы движения	3,25 – 3,75 м	3,75 м
Наименьшая ширина тротуаров	2,25 м	3 м (с учетом механизированной уборки)
Наименьшая ширина центральной разделительной полосы	3,5 м	-
Наименьшая ширина полосы между проезжей частью и тротуаром	2,0 м	2,0 – 3 м
Минимальный радиус кривой в плане:		
с виражом	230 м	2 000 м
без виража	310 м	
Наименьший радиус вертикальной кривой:		
выпуклых	2 600 м	2 600 м
вогнутых	800 м	800 м
Наибольший продольный уклон проезжей части	60 %	7 %
Поперечные уклоны:		
проезжая часть	10 - 30 %	300 %
тротуары	5 - 20 %	10 - 20 %
Автобусные остановки:	-	-
Дорожная одежда проезжей части	капитального типа из асфальтобетона	капитального типа из асфальтобетона
Покрытие тротуаров	-	асфальтобетон
Покрытие разделительной полосы между тротуаром и велосипедной дорожкой	-	газон
Водоотвод:	-	закрытый
дождеприемные ветки	-	412 пм
Наружное освещение	-	0,412 км

ГЛАВА ГОРОДСКОГО ОКРУГА «ГОРОД АРХАНГЕЛЬСК»

РАСПОРЯЖЕНИЕ

от 9 июня 2023 г. № 3313р

О внесении изменения в проект межевания территории в границах ул. Добролюбова, ул. Кутузова М.И., ул. Ударников и ул. Партизанской

- Внести изменение в проект межевания территории в границах ул. Добролюбова, ул. Кутузова М.И., ул. Ударников и ул. Партизанской, утвержденный распоряжением Главы муниципального образования «Город Архангельск» от 6 февраля 2018 года № 433р, изложив его в новой прилагаемой редакции.
- Опубликовать распоряжение в газете «Архангельск – Город воинской славы» и на официальном информационном интернет-портале городского округа «Город Архангельск».

Глава городского округа «Город Архангельск»

Д.А. Морев

«Проект межевания территории в границах ул. Добролюбова, ул. Кутузова М.И., ул. Ударников и ул. Партизанской

Проект межевания территории в границах ул. Добролюбова, ул. Кутузова М.И., ул. Ударников и ул. Партизанской подготовлен на основании распоряжения Главы муниципального образования «Город Архангельск» от 6 сентября 2017 года № 2776р «О подготовке проекта межевания территории в границах ул. Добролюбова, ул. Кутузова М.И., ул. Ударников и ул. Партизанской».

Проект межевания разработан в соответствии с Градостроительным кодексом Российской Федерации от 29 декабря 2004 года № 190-ФЗ (с изменениями); Земельным кодексом Российской Федерации от 25 октября 2001 года № 136-ФЗ (с изменениями); СП 42.13330.2016 «Градостроительство. Планировка и застройка городских и сельских поселений. Актуализированная редакция СНиП 2.07.01-89».

В работе учитывалась и анализировалась следующая документация: генеральный план муниципального образования «Город Архангельск», утвержденный постановлением министерства строительства и архитектуры Архангельской области от 2 апреля 2020 года № 37-п (с изменениями); правила землепользования и застройки городского округа «Город Архангельск», утвержденными постановлением министерства строительства и архитектуры Архангельской области от 29 сентября 2020 года № 68-п (с изменениями); проект планировки Северного района муниципального образования «Город Архангельск», утвержденный распоряжением мэра города Архангельска от 27 февраля 2015 года № 516р (с изменениями); распоряжение Главы муниципального образования «Город Архангельск» от 6 сентября 2017 года № 2776р «О подготовке проекта межевания территории в границах ул. Добролюбова, ул. Кутузова М.И., ул. Ударников и ул. Партизанской»; топографический план масштаба 1:500, выданный департаментом градостроительства Администрации городского округа «Город Архангельск»;

кадастровый план территории № 29/ИСХ/17-443304 от 20 ноября 2017 года на кадастровый квартал 29:22:031609, выданный филиалом ФГБУ «ФКП Росреестра» по Архангельской области и Ненецкому автономному округу.

При анализе исходной документации выявлено, что проектируемые земельные участки под многоквартирными домами, расположенные в границах ул. Добролюбова, ул. Кутузова М.И., ул. Ударников и ул. Партизанской, будут сформированы в кадастровом квартале 29:22:031609 на территории, в отношении которой подготовлен проект планировки Северного района муниципального образования «Город Архангельск», утвержденный распоряжением мэра города Архангельска от 27 февраля 2015 года № 516р (с изменениями).

Проектом предусматривается формирование земельных участков:

Под многоквартирным домом, расположенным по адресу: Архангельская область, г. Архангельск, Северный территориальный округ, ул. Добролюбова, дом № 22, сформирован земельный участок 29:22:031609:3У1 площадью 2 128 кв. м.

Под многоквартирным домом, расположенным по адресу: Архангельская область, г. Архангельск, Северный территориальный округ, ул. Добролюбова, дом № 26, сформирован земельный участок 29:22:031609:3У2 площадью 2 707 кв. м.

Под многоквартирным домом, расположенным по адресу: Архангельская область, г. Архангельск, Северный территориальный округ, ул. Ударников, дом № 17, сформирован земельный участок 29:22:031609:3У3 площадью 1 754 кв. м.

Под многоквартирным домом, расположенным по адресу: Архангельская область, г. Архангельск, Северный территориальный округ, ул. Ударников, дом № 19, сформирован земельный участок 29:22:031609:3У4 площадью 3 724 кв. м.

Минимальные расстояния от границ земельных участков в целях определения мест допустимого размещения зданий, строений, сооружений составляют 3 метра.

Красные линии приняты на основании проекта планировки Северного района муниципального образования «Город Архангельск», утвержденного распоряжением мэра города от 27 февраля 2015 года № 516р (с изменениями), и совпадают с северо-западной и юго-западной границей территории.

Территория, в отношении которой подготовлен проект межевания, расположена полностью в границах зон санитарной охраны источников питьевого и хозяйственно-бытового водоснабжения, определенных в соответствии с распоряжениями Министерства природных ресурсов и лесопромышленного комплекса Архангельской области (2 пояса).

Границы территорий объектов культурного наследия и границы зон действия публичных сервитутов не выявлены.

Характеристики земельных участков, подлежащих образованию, приведены в таблице 1.

Каталог координат образуемых земельных участков представлен в таблице 2.

Таблица 1

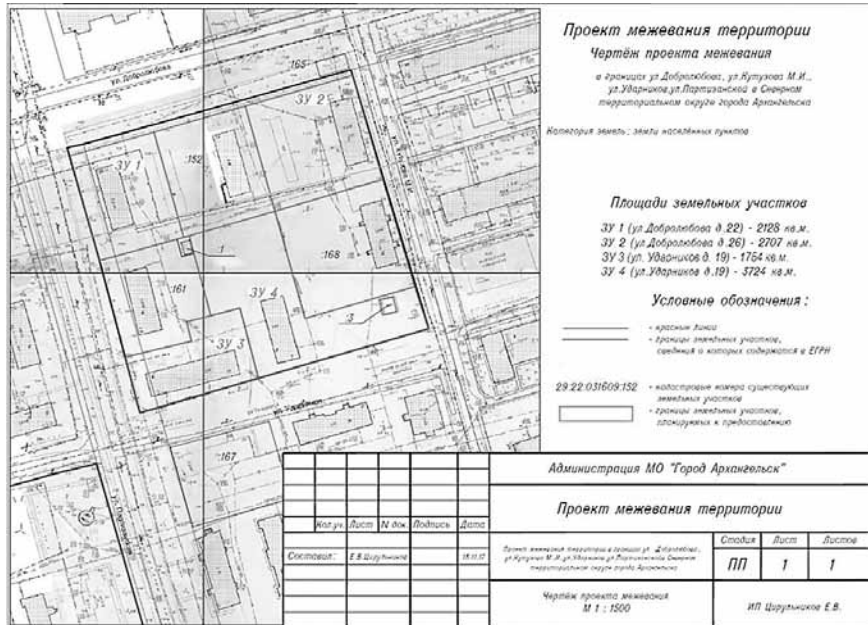
Проектируемый земельный участок, обозначение	Проектная площадь, кв. м	Исходные характеристики	Проектные характеристики
29:22:031609:3У1	2 128 кв. м	Земли государственной собственности	Земли населенных пунктов Разрешенное использование: малоэтажная многоквартирная жилая застройка
29:22:031609:3У2	2 707 кв. м	Земли государственной собственности	Земли населенных пунктов Разрешенное использование: малоэтажная многоквартирная жилая застройка
29:22:031609:3У3	1 754 кв. м	Земли государственной собственности	Земли населенных пунктов Разрешенное использование: малоэтажная многоквартирная жилая застройка
29:22:031609:3У4	3 724 кв. м	Земли государственной собственности	Земли населенных пунктов Разрешенное использование: малоэтажная многоквартирная жилая застройка

Таблица 2

Проектируемый земельный участок, обозначение	Координаты	
	X	Y
29:22:031609:3У1	657367,16	2522349,16
	657383,51	2522399,30
	657335,10	2522415,22
	657318,10	2522365,22
	657367,16	2522349,16
29:22:031609:3У2	657340,54	2522267,36
	657353,30	2522306,52
	657304,24	2522322,57
	657303,22	2522319,36
	657291,73	2522282,92
29:22:031609:3У3	657340,54	2522267,36
	657246,71	2522297,13
	657255,43	2522328,07
	657264,55	2522325,24
	657267,79	2522336,72
29:22:031609:3У3	657271,94	2522350,34
	657239,09	2522360,27
	657220,74	2522305,00
	657246,71	2522297,13
	657305,04	2522325,09
29:22:031609:3У4	657318,10	2522365,22
	657268,11	2522381,24
	657285,10	2522432,22
	657265,57	2522439,79
	657239,09	2522360,27
	657271,94	2522350,34

Проектируемый земельный участок, обозначение	Координаты	
	X	Y
	657267,79	2522336,72
	657296,94	2522327,67
	657278,36	2522415,83
	657280,09	2522422,46
	657273,10	2522424,41
	657271,27	2522417,74
	657305,04	2522325,09

ПРИЛОЖЕНИЕ
к проекту межевания территории
в границах ул. Добролюбова, ул. Кутузова М.И.,
ул. Ударников и ул. Партизанской



**ГЛАВА ГОРОДСКОГО ОКРУГА
«ГОРОД АРХАНГЕЛЬСК»**

РАСПОРЯЖЕНИЕ

от 9 июня 2023 г. № 3314р

Об утверждении проекта внесения изменений в проект планировки района Варавино-Фактория муниципального образования «Город Архангельск» в границах элемента планировочной структуры: ул. Никитова, ул. Воронина В.И., ул. Русанова и просп. Ленинградский площадью 44,0038 га

В соответствии с Градостроительным кодексом Российской Федерации, Федеральным законом от 6 октября 2003 года № 131-ФЗ «Об общих принципах организации местного самоуправления в Российской Федерации», Уставом городского округа «Город Архангельск», учитывая результаты общественных обсуждений:

1. Утвердить прилагаемый проект внесения изменений в проект планировки района Варавино-Фактория муниципального образования «Город Архангельск» в границах элемента планировочной структуры: ул. Никитова, ул. Воронина В.И., ул. Русанова и просп. Ленинградский площадью 44,0038 га.
2. Опубликовать распоряжение в газете «Архангельск – Город воинской славы» и на официальном информационном интернет-портале городского округа «Город Архангельск».

Глава городского округа
«Город Архангельск»

Д.А. Морев

УТВЕРЖДЕН
распоряжением Главы
городского округа
«Город Архангельск»
от 9 июня 2023 г. № 3314р

ПРОЕКТ

внесения изменений в проект планировки района Варавино-Фактория муниципального образования «Город Архангельск» в границах элемента планировочной структуры: ул. Никитова, ул. Воронина В.И., ул. Русанова и просп. Ленинградский площадью 44,0038 га

I. Положение о характеристиках планируемого развития территории, в том числе о плотности и параметрах застройки территории, о характеристиках объектов капитального строительства и необходимых для функционирования таких объектов и обеспечения жизнедеятельности граждан объектов коммунальной, транспортной и социальной инфраструктур

1. Общие положения

Проект внесения изменений в проект планировки территории выполнен ООО «Проектная мастерская АрхКуб» – членом саморегулируемой организации «Союз проектировщиков», регистрационный номер в государственном реестре СРО: 0131 от 24 марта 2014 года.

Проект разработан на основании: распоряжения Главы городского округа «Город Архангельск» от 28 июля 2022 года № 4516р «О внесении изменений в проект планировки района Варавино-Фактория муниципального образования «Город Архангельск» в границах элемента планировочной структуры: ул. Никитова, ул. Воронина В.И., ул. Русанова и просп. Ленинградский площадью 44,0038 га»; задания на внесение изменений в проект планировки района Варавино-Фактория муниципального образования «Город Архангельск» в границах элемента планировочной структуры: ул. Никитова, ул. Воронина В.И., ул. Русанова и просп. Ленинградский площадью 44,0038 га

топографических данных, предоставленных департаментом градостроительства Администрации городского округа «Город Архангельск»;

Градостроительного кодекса Российской Федерации от 29 декабря 2004 года № 190-ФЗ;

Земельного кодекса Российской Федерации от 25 октября 2001 года № 136-ФЗ;

правил землепользования и застройки муниципального образования «Город Архангельск», утвержденных постановлением Министерства строительства и архитектуры Архангельской области от 29 сентября 2020 года № 68-п (с изменениями) (далее – ПЗЗ г. Архангельска);

местных нормативов градостроительного проектирования муниципального образования «Город Архангельск», утвержденных решением Архангельской городской Думы от 20 сентября 2017 года № 567, (далее – МНГП);

региональных нормативов градостроительного проектирования Архангельской области в редакции от 4 августа 2022 года № 570-пп;

СП 42.13330.2016 «Градостроительство. Планировка и застройка городских и сельских поселений» (далее – СП 42.13330.2016);

СП 4.13130.2013 «Системы противопожарной защиты. Ограничение распространения пожара на объектах защиты» (далее – СП 4.13130.2013);

СанПиН 2.2.1/2.1.1.1200-03 «Санитарно-защитные зоны и санитарная классификация предприятий, сооружений и иных объектов»;

СП 476.1325800.2020 «Территории городских и сельских поселений. Правила планировки, застройки и благоустройства жилых районов»;

СП 82.13330.2016. Свод правил. Благоустройство территорий. Актуализированная редакция СНиП Ш-10-75;

СП 396.1325800.2018. Улицы и дороги населенных пунктов. Правила градостроительного проектирования;

СП 2.4.3648-20 «Санитарно-эпидемиологические требования к организациям воспитания и обучения, отдыха и оздоровления детей и молодежи».

В работе учитывалась и анализировалась следующая документация:

генеральный план муниципального образования «Город Архангельск», утвержденный постановлением министерства строительства и архитектуры Архангельской области от 2 апреля 2020 года №37-п (с изменениями), (далее – генеральный план);

проект планировки района «Варавино-Фактория» муниципального образования «Город Архангельск» (далее – ППТ Варавино-Фактория);

проект внесения изменений в проект планировки района «Варавино-Фактория» муниципального образования «Город Архангельск» в части территории в границах ул. Воронина В.И., ул. Русанова и просп. Ленинградский площадью 11,3434 га, утвержденный распоряжением Главы городского округа «Город Архангельск» от 1 февраля 2022 года № 490р.

Проект планировки определяет: концепцию архитектурно-пространственного развития проектируемой территории; параметры застройки; очередность освоения территории; развитие системы социального обслуживания, инженерного оборудования и благоустройства, развитие рекреационных территорий и системы озеленения; организацию улично-дорожной сети и транспортного обслуживания. Масштаб материалов в графической части проекта: М 1:5 000, М 1:2000. Проект планировки территории состоит из основной части (Том1) и материалов по обоснованию проекта планировки (Том 2).

Чертеж проекта внесения изменений в проект планировки представлен в приложении к настоящему проекту внесения изменений в проект планировки.

2. Характеристики планируемого развития территории, в том числе о плотности и параметрах застройки территории

Планировочная структура и архитектурно-пространственное решение проекта планировки осуществлены на основе действующего ППТ Варавино-Фактория и ПЗЗ г. Архангельска.

В основу предлагаемого градостроительного решения заложены следующие основные принципы: рациональная планировочная организация проектируемой территории; создание условий для благоприятной экологической среды жизнедеятельности; организация транспортных и пешеходных потоков с развитием и обновлением инженерной инфраструктуры; создание безопасной среды.

Проектом внесения изменений в проект планировки предлагается возведение многоквартирного жилого дома этажно-стью до 9 этажей включительно. В проекте внесения изменений в проект планировки учтены положения, касающиеся объекта общественного назначения вблизи ул. Русанова, согласно проекту внесения изменений в проект планировки района «Варавино-Фактория».

Целью разработки проекта планировки является: повышение плотности населения; решение вопроса хранения и размещения транспортных средств за счет упорядочивания сети внутриворонных проездов, открытых парковок; обеспечение жильцов территории необходимыми площадками общего пользования и озелененными территориями, удобными и безопасными пешеходными связями.

Территория находится в округе Варавино-Фактория и ограничена с юго-западной стороны просп. Ленинградским, с северо-восточной ул. Воронина В.И., с северо-западной ул. Никитова и с юго-восточной ул. Русанова. Расстояние от исторического и делового центра города 8 км.

В соответствии с ПЗЗ г. Архангельска проектируемая территория входит в зоны градостроительного зонирования Ж4, О2, ПЛ, Т. Им соответствуют следующие виды разрешенного использования:

Зона застройки многоквартирными жилыми домами (Ж4):

- основные виды разрешенного использования территории: среднетажная жилая застройка (2.5); многоэтажная жилая застройка (высотная застройка) (2.6); бытовое обслуживание (3.3); образование и просвещение (3.5); здравоохранение (3.4); обеспечение внутреннего правопорядка (8.3); культурное развитие (3.6); деловое управление (4.1); магазины (4.4); общественное питание (4.6); гостиничное обслуживание (4.7); отдых (рекреация) (5.0); благоустройство территории (12.0.2); условно разрешенные виды использования территории: для индивидуального жилищного строительства (2.1); малоэтажная многоквартирная жилая застройка (2.1.1); хранение автотранспорта (2.7.1); коммунальное обслуживание (3.1); религиозное использование (3.7); объекты торговли (торговые центры, торгово-развлекательные центры (комплексы) (4.2); банковская деятельность (4.5); объекты дорожного сервиса (4.9.1); спорт (5.1); причалы для маломерных судов (5.4); водный транспорт (7.3); производственная деятельность (6.0); склады (6.9).

Зона специализированной общественной застройки (О2):

- основные виды разрешенного использования: социальное обслуживание (3.2); бытовое обслуживание (3.3); здравоохранение (3.4); образование и просвещение (3.5); религиозное использование (3.7); государственное управление (3.8.1); отдых (рекреация) (5.0); обеспечение внутреннего правопорядка (8.3); благоустройство территории (12.0.2); условно разрешенные виды использования территории: для индивидуального жилищного строительства (2.1); малоэтажная многоквартирная жилая застройка (2.1.1); многоэтажная жилая застройка (высотная застройка) (2.6); коммунальное обслуживание (3.1); магазины (4.4); общественное питание (4.6); гостиничное обслуживание (4.7); спорт (5.1).

Зона озелененных территорий общего пользования (ПЛ):

- основные виды разрешенного использования: запас (12.3); благоустройство территории (12.0.2); условно разрешенные виды использования территории: религиозное использование (3.7); коммунальное обслуживание (3.1); парки культуры и отдыха (3.6.2); общественное питание (4.6); отдых (рекреация) (5.0); автомобильный транспорт (7.2); обеспечение внутреннего правопорядка (8.3). Зона транспортной инфраструктуры (Т): основные виды разрешенного использования: транспорт (7.0); объекты дорожного сервиса (4.9.1); служебные гаражи (4.9); отдых (рекреация) (5.0); благоустройство территории (12.0.2); условно разрешенные виды использования территории: хранение автотранспорта (2.7.1); коммунальное обслуживание (3.1); обеспечение внутреннего правопорядка (8.3).

2.1. Расчет коэффициента застройки и коэффициента плотности застройки с учетом варианта планировочных решений застройки территории, представленного в том 2 «Материалы по обоснованию проекта планировки», коэффициент застройки сравнивается с показателями, указанными в приложении Б СП 42.13330.2016, так как данный показатель не зафиксирован в МНГП и находится по формуле:

$K_{зас} = S_{зас} / S_{кварт}$, где:
 $S_{зас}$ – площадь, занятая под зданиями и сооружениями, га;
 $S_{зоны}$ – площадь зоны, га.
Коэффициент застройки для зоны Ж4:
При 1 варианте: $S_{зас} = 61682,1 / 10000 = 6,1682$ га;
 $S_{зоны} = 32,4935$ га;
 $K_{зас} = 6,1682 / 32,4935 = 0,190$ не превышает нормативного показателя 0,4.
При 2 варианте: $S_{зас} = 61409,1 / 10000 = 6,1409$ га;
 $S_{зоны} = 32,4935$ га;
 $K_{зас} = 6,1409 / 32,4935 = 0,189$ не превышает нормативного показателя 0,4.
Коэффициент застройки для зоны О2 не меняется, так как не вносятся изменения.
Коэффициент застройки для зоны ПЛ не устанавливается.
Коэффициент плотности застройки определяется отношением площади всех этажей зданий и сооружений к площади зоны.
 $K_{пл.зас} = \sum S_{эт} / S_{зоны}$, где:
 $\sum S_{эт}$ – сумма площади всех этажей (наземной и надземной части застройки) во внешних габаритах ограждающих конструкций, га).
Площадь этажа измеряют между внутренними поверхностями наружных стен на уровне пола (без учета плинтусов).

$\sum S_{эт} = (\sum S_{ж.ф.} + \sum S_{н.з.} + \sum S_{н.з.}) * 0,9$, где:
 $\sum S_{ж.ф.}$ – площадь этажей существующего сохраняемого и нового строительства жилого фонда, га;
 $\sum S_{н.з.}$ – площадь этажей существующей сохраняемой и нового строительства общественной застройки, га;

Синк - площадь этажей существующих сохраняемых и нового строительства инженерных, транспортных, коммунальных территорий и сооружений, га.

0,9 –понижающий коэффициент площади этажа относительно площади застройки (за вычетом наружных стен). Определен расчетным методом по объектам-аналогам.

Коэффициент плотности застройки сравнивается с показателями, определенными в пункте 2 Положения о территориальном планировании муниципального образования «Город Архангельск» в составе генерального плана.

Коэффициент плотности застройки для зоны Ж4

При 1 варианте:

$\Sigma S_{эт} = (1457*9 + 9116,32 * 9 + 41631,49 * 5 - 833,17 + 11133,21 + 2090,16 + 178,05 + 600) / 10000 * 0,9 = 28,6016$ га;

k пл. застр =28,3805 / 32,4935 = 0,88 (не превышает показателя - 2 для зоны застройки многоквартирными жилыми домами (9 этажей и более))

При 2 варианте:

$\Sigma S_{эт} = (1184 * 9 + 9116,32 * 9 + 41631,49 * 5 - 833,17 + 11133,21 + 2090,16 + 178,05 + 600) / 10000 * 0,9 = 28,3805$ га;

k пл. застр =28,3805 / 32,4935 = 0,87 (не превышает показателя - 2 для зоны застройки многоквартирными жилыми домами (9 этажей и более)).

Коэффициент плотности застройки для зоны О2 не меняется, так как не вносятся изменений.

Коэффициент плотности застройки для зоны ПЛ – не устанавливается.

Дополнительно проведем расчет соблюдения процента застройки на земельном участке 29.22:070206:2645.

%застр= Sзастр /Sterp*100%, где:

при 1 варианте:

Sзастр – площадь застройки, м2; S заст= 1457м2;

Sтерп =5246 м2;

%застр=1457 / 5246 * 100% = 27,8% - не превышает допустимого.

При 2 варианте:

S заст – площадь застройки, м2; S заст=1184м2;

S террит =5246 м2;

%застр=1184 / 5246*100% = 22,6% - не превышает допустимого.

Для земельного участка 29:22:070207:1 показатели представлены в проект внесения изменений в проект планировки района «Варавино-Фактория» муниципального образования «Город Архангельск» в части территорий границах ул. Воронина В.И., ул. Русанова и просп. Ленинградского площадью 11,3434 га, утвержденным распоряжением Главы городского округа «Город Архангельск» от 1 февраля 2022 года № 490р .

2.2. Расчет численности населения проектируемой территории

Расчет численности проживающих людей в жилых домах выполнен исходя из нормативных показателей таблицы № 2 СП 42.13330.2016:

Норма площади квартир в расчете на одного человека:

для существующей сохраняемой застройки 25 м2 на одного человека, так как существующая застройка в большей части построена до 90-х годов и изначально являлась муниципальным жильем, а также есть объекты, построенные после 90-х годов с более высоким уровнем комфортности;

для проектируемой застройки 30 м2 на человека.

Для 1 варианта: (239 707,5 м2 / 25 м2/чел.) + (11 146,1м2 / 30 м2/чел.) = 9 588,3 + 371,54 = 9 959,84 чел. = 9960 человек.

Для 2 варианта: (239 707,5 м2 / 25 м2/чел.) + (9 058м2 / 30 м2/чел.) = 9 588,3 + 301,93= 9 890,23 чел. = 9 891 человек.

Для расчета социальных объектов инфраструктуры (детские сады и общеобразовательные учреждения) принимаем количество проживающих на территории = 9 960 чел.

Существующая плотность проектируемой территории составляет:

9 589 чел. / 44,0038 га = 218 чел./га.

Проектируемая для 1 варианта: 9 960 чел. / 44,0038 га = 227 чел./га;

для 2 варианта: 9 891 чел. / 44,0038 га = 225 чел./га.

Согласно таблице 1 МНГП плотность не превышает нормативных показателей.

2.3. Технико-экономические показатели

Технико-экономические показатели (далее – ТЭП) для первого варианта планировочного решения застройки территории представлены в таблице 1, для второго варианта – в таблице 2*. Представленные ТЭП не носят регламентирующий характер и составлены на основании тома 2 «Материалы по обоснованию».

Таблица 1

№ п/п	Наименование показателя	Ед. изм.	Величина
1	Проектируемая территория	га	44,0038
2	Жилищный фонд:		
2.1	Существующий сохраняемый жилищный фонд	м2	239 707,5
2.2	Демонтируемый жилищный фонд	м2	-
2.3	Новое строительство	м2	11 146,1
3	Общественная застройка	м2	
3.1	Существующая сохраняемая общественная застройка (отдельностоящие здания, пристроенные и встроенные в составе жилых объектов)	м2	60 642,2
3.2	Демонтируемая застройка	м2	178,05
3.3	Новое строительство	м2	600
4	Инженерные, транспортные, коммунальные территории и сооружения	м2	
4.1	Существующие сохраняемые здания и сооружения	м2	2 486,4
4.2	Демонтируемые здания и сооружения	м2	409,1
4.3	Новое строительство	м2	-
5	Площадь застройки ¹	га	7,4049
6	Площадь проездов, парковок	га	7,1294
7	Площадь тротуаров, площадок общ. пользования	га	5,2273
8	Площадь озеленения	га	22,6610
9	Процент озеленения	%	51,50
10	Коэффициент застройки для Ж4		0,190
11	Коэффициент плотности застройки Ж4		0,88

¹ Площадь застройки на проектируемом земельном участке не менее 10 % и не более 40 % согласно статье 26 ПЗЗ г. Архангельска.

Таблица 2

№ п/п	Наименование показателя	Ед. изм.	Величина
1	Проектируемая территория	га	44,0038
2	Жилищный фонд:		
2.1	Существующий сохраняемый жилищный фонд	м2	239707,5
2.2	Демонтируемый жилищный фонд	м2	-
2.3	Новое строительство	м2	9058
3	Общественная застройка	м2	
3.1	Существующая сохраняемая общественная застройка (отдельностоящие здания, пристроенные и встроенные в составе жилых объектов)	м2	60642,2
3.2	Демонтируемая застройка	м2	178,05
3.3	Новое строительство	м2	600
4	Инженерные, транспортные, коммунальные территории и сооружения	м2	
4.1	Существующие сохраняемые здания и сооружения	м2	2486,4
4.2	Демонтируемые здания и сооружения	м2	409,1
4.3	Новое строительство	м2	-
5	Площадь застройки ²	га	7,3776
6	Площадь проездов, парковок	га	7,1581
7	Площадь тротуаров, площадок общ. пользования	га	5,2163
8	Площадь озеленения	га	22,6530
9	Процент озеленения	%	51,48
10	Коэффициент застройки для Ж4		0,189
11	Коэффициент плотности застройки Ж4		0,87

² Площадь застройки на проектируемом земельном участке не менее 10 % и не более 40 % согласно статье 26 ПЗЗ г. Архангельска.

3. Характеристики объектов капитального строительства жилого, производственного, общественно-делового и иного назначения и необходимых для функционирования таких объектов и обеспечения жизнедеятельности граждан объектов коммунальной, транспортной, социальной инфраструктуры, в том числе объектов, включенных в программы комплексного развития систем коммунальной инфраструктуры, программы комплексного развития транспортной инфраструктуры, программы комплексного развития социальной инфраструктуры и необходимых для развития территории в границах элемента планировочной структуры

3.1. Жилые объекты

На проектируемой территории расположена средне-, мало- и многоквартирная застройка.

Проектом предлагается 2 варианта возведения многоквартирного жилого дома:

первый вариант – жилое здание 9 этажей и с нормируемой площадью в 11 146,10 м2. Для обеспечения проезда пожарной техники придется пожертвовать взрослыми существующими зелеными насаждениями. Исходя из своей конфигурации, дом будет иметь два подъезда (возможно проходных).

второй вариант - два одноподъездных девятиэтажных жилых здания. Потребует в два раза больше вводов инженерных сетей, два тепловых пункта, электрощитовых, при этом нормируемая площадь меньше, чем в предыдущем варианте. Также для обеспечения проезда пожарной техники придется пожертвовать взрослыми существующими зелеными насаждениями, как и в первом варианте.

Исходя из описания каждого варианта, выбор останавливаем на варианте № 1, который отражен на чертеже планировки территории.

При этом не производится снос жилого фонда.

3.2 Производственные объекты

На рассматриваемой территории расположены опасные производственные объекты - газораспределительные установки.

3.3. Общественно-деловые объекты

На рассматриваемой территории расположены здания общественного назначения: магазины, административные здания, здание полиции и помещения участковых, помещения автошколы, библиотека, похоронные услуги, офисные помещения, школа искусств, спортивные залы.

3.4. Социальная инфраструктура

Нормы расчета детских дошкольных учреждений и общеобразовательных школ приняты по таблице 4 МНГП, предприятий торговли - по таблице 7 МНГП, предприятия питания - по приложению Д СП 42.13330.2016, исходя из максимально возможной численности населения территории при разных вариантах (для расчета взят первый вариант, так как при втором варианте показатели будут незначительно меньше). Показатели обеспеченности территории объектами коммунальной и социальной инфраструктур представлены в таблице 3.

Таблица 3

Показатель	Количество мест			
	Детские дошкольные учреждения	Общеобразовательные школы	Предприятия торговли	Предприятия обществ. питания
Нормативный показатель	100 мест на 1 тыс. чел.	180 мест на 1 тыс. чел.	280 м2 на 1 тыс. чел.	8 мест на 1 тыс. чел.
Численность населения 9 960 чел. (1 вариант с наибольшими показателями)	996 мест	1 793 мест	2 789 кв. м	80 мест

3.4.1. Детские дошкольные учреждения

Ближайшие существующие дошкольные учреждения, расположенные в границах проектируемой территории с радиусом обслуживания 500 метров (согласно пункту 2.1.2 СП 2.4.3648-20 территория не относится к стесненной городской застройке или к труднодоступной местности, поэтому принят радиус обслуживания 500 метров):

детский сад № 172 «Клюковка» (просп. Ленинградский, д. 269, корп. 2), на 487 мест (расположен в границах проектируемой территории);

детский сад № 172 «Клюковка» второй корпус (ул. Воронина В.И., д. 31, корп. 4) - 475 мест (расположен в границах проектируемой территории);

детский сад № 11 «Полянка», (ул. Воронина В.И., д. 33, корп. 1) на 436 мест (расположен в границах проектируемой территории);

Дополнительно есть дошкольные учреждения на смежных территориях:

детский сад № 16 «Дубок» (ул. Воронина В.И., д. 45, корп. 2) на 126 мест (220 метров по кратчайшему пути до проектируемой территории);

детский сад № 11 «Полянка» (ул. Воронина В.И., д. 28, корп. 2) на 420 мест (280 метров по кратчайшему пути до проектируемой территории);

детский сад № 154 «Колобок» (ул. Почтовый тракт, д. 4) на 181 место (230 метров по кратчайшему пути до проектируемой территории);

Расчетные нормы по детским дошкольным учреждениям для проектируемой территории обеспечиваются:

существующая вместимость 487+475+436+126+420+181 = 2 125 мест при необходимом количестве 996 места. Настоящим проектом не предусматривается строительство детского сада. Доступность выполняется.

3.4.2. Общеобразовательные учреждения

Ближайшие существующие общеобразовательные учреждения, расположенные в границах проектируемой территории с радиусом обслуживания 500 метров (согласно пункту 2.1.2 СП 2.4.3648-20 территория не относится к стесненной городской застройке или к труднодоступной местности, поэтому принят радиус обслуживания 500 метров):

начальная школа № 26 (ул. Воронина В.И., д. 37, корп. 3);

средняя школа № 26 (5-11 классы) (ул. Воронина В.И., д. 37, корп. 4) на 1158 мест (расположена в границах проектируемой территории);

общеобразовательная школа № 28 (ул. Воронина В.И., д. 27) на 1072 места (расположена в границах проектируемой территории);

Дополнительно на смежных территориях расположены школы:

начальная школа № 30 (ул. Квартальная, д. 15) на 375 мест (140 метров по кратчайшему пути до проектируемой территории);

средняя школа № 30 (ул. Квартальная, д. 10) на 430 мест (210 метров по кратчайшему пути до проектируемой территории);

Расчетные нормы по общеобразовательным учреждениям для проектируемой территории обеспечиваются:

существующая вместимость 1 158 + 1 072 + 375 + 420 = 3 125 мест при необходимом количестве 1 793 места.

Согласно проекту не предполагается строительство общеобразовательной школы. Доступность выполняется.

3.4.3. Продовольственные и непродовольственные товары, предприятия общественного питания.

В границах территории проектирования расположены предприятия обслуживания первой необходимости - магазины смешанной торговли (по продаже продовольственными и непродовольственными товарами), аптеки, предприятия общественного питания, встроенные в первые этажи жилых домов, пристроенные или отдельностоящие здания. Показатели обеспеченности территории объектами продовольственного и непродовольственного назначения представлены в таблице 4, показатели обеспеченности территории предприятиями общественного питания - в таблице 5.

Таблица 4

Позиция согласно чертежу	Назначение здания/помещения, исходные показатели ³	Адрес	Расчетные ед.	Показатель
3	Существующий жилой дом с помещениями общественного назначения	ул. Никитова, д. 6		
	Магазин специализированный		м2	113,5
5	Существующий продуктовый магазин, аптека	ул. Никитова, д. 10, стр. 2	м2	613,2
6	Существующий торговый центр	ул. Никитова, д.10	м2	1 823,3
7	Существующий жилой дом с пристроенными помещениями общественного назначения (магазин)	ул. Никитова, д.12, корп. 1	м2	209,7
10	Существующее общественное здание (магазин)	ул. Никитова, д. 18, корп. 2	м2	548,7
17	Существующее общественное здание (магазин)	просп. Ленинградский, д. 271, корп. 2	м2	95,3
23	Существующее общественное здание (магазин не эксплуатируется)	ул. Воронина В.И., д. 29, корп. 4	м2	491,6
29	Существующее общественное здание (магазин)	ул.Воронина В.И., д.29, корп. 3	м2	139,8
30	Существующее общественное здание (магазин)	просп. Ленинградский, д. 273, корп. 2, стр. 1	м2	111,4
32	Существующее общественное здание (магазин)	просп. Ленинградский, д. 275, корп. 1	м2	721,9
36	Существующий жилой дом со встроенными помещениями общественного назначения (магазин)	ул. Русанова, д. 7	м2	152,6
38	Проектируемое здание общественного назначения (магазин)*	просп.Ленинградский, д. 285	м2	600
44	Существующее общественное здание (магазин)	ул. Никитова, 16, корп. 1	м2	42,5
46	Существующее общественное здание (магазин)	ул. Никитова, д. 12, стр. 2	м2	27,2
51	Существующий магазин	ул. Никитова, д. 18, корп. 1	м2	392,6
Всего			м2	6 210

³ Показатели приняты согласно проекту внесения изменений в проект планировки района «Варавино-Фактория» муниципального образования «Город Архангельск» в части территории в границах ул. В.И. Воронина, ул. Русанова и просп. Ленинградского площадью 11,3434 га

Расчетные нормы по предприятиям торговли для проектируемой территории обеспечиваются при необходимом количестве 9 960*280 / 1 000 = 2 789 м2.

Таблица 5

Позиция согласно чертежу	Назначение здания/помещения, исходные показатели*	Адрес	Расчетные ед.	Показатель
2	Существующее здание общественного питания и билярдная	ул. Никитова, д. 4		
	190 мест в общ. питании		мест	190
31	Существующее здание общественного питания	просп. Ленинградский, д. 273, корп. 2, стр. 1	мест	50

45	Существующее здание общественного питания	ул. Никитова, д. 12, стр. 1	мест	15
Всего			мест	255

Расчетные нормы по предприятиям общественного питания для проектируемой территории обеспечиваются в 255 мест при необходимом количестве 80 мест.

Проектируемая территория находится в пределах радиуса (500 метров согласно таблице 10.1 СП 42.13330.2016 при многоэтажной застройке в городских населенных пунктах) обслуживания данными предприятиями и доступность выполняет.

3.4.4. Объекты физической культуры и спорта местного значения
Нормативы обеспеченности объектами физической культуры согласно таблице 5 МНГП представлены в таблице 6.

Наименование объектов	Единица измерения в расчете на 1 тыс. чел.	Значение показателя	Проектное решение
Стадион	мест на трибунах	45	45 x 9,960 = 449 мест
Спортзал	м2 площади пола	350	350 x 9,960 = 3586 м2
Бассейн	м2 зеркала воды	75	75 x 9,960 = 777 м2

Ближайшие объекты физической культуры и спорта:
зал Федерации айкидо Поморья (ул. Воронина В.И., д. 29, корп. 2) (в границах проектируемой территории);
спортивная школа имени Героя Советского Союза Павла Васильевича Усова (ул. Воронина В.И., д. 28);
фитнес-зал «Оранжевое настроение» (ул. Никитова, д. 9, корп. 1) в шаговой доступности (от границ не более 150 метров).
Доступность учреждений физкультурно-оздоровительных занятий – 500 метров, физкультурно-спортивные центры жилых районов – 1500 метров (согласно таблице 10.1 СП 42.13330.2016 доступность соблюдается).

3.4.5. Предприятия бытового обслуживания и связи
Нормативы обеспеченности объектами социального и коммунально – бытового обеспечения согласно таблице 8 МНГП представлены в таблице 7.

Наименование объектов	Единица измерения в расчете на 1 тыс. чел.	Значение показателя	Формула расчета
Предприятия бытового обслуживания	рабочих мест	9	9 * 9,960 = 90
Бани, сауны	мест	8	8 * 9,960 = 80
Гостиницы	мест	6	6 * 9,960 = 60

В границах территории проектирования и на соседних территориях в шаговой доступности расположены предприятия бытового обслуживания: парикмахерские, ремонт обуви, фото-ателье, ателье, ремонт техники, а также представленные в таблице 8.

Позиция согласно чертежу	Назначение здания/ помещения, исходные показатели*	Адрес
9	Существующий жилой дом со встроенными помещениями общественного назначения (почта № 163062)	ул. Воронина В.И., д. 39
49	Существующий жилой дом со встроенными помещениями общественного назначения (почта № 163057)	просп. Ленинградский, д. 277
50	Существующее общественное здание (похоронные услуги)	ул. Никитова, д. 10, стр. 1
6	Существующий торговый центр/ (сауна)	ул. Никитова, д. 10
	Баня	ул. Заливная, д. 1
	Сауна	ул. Кононова, д. 9
	Баня	ул. Дачная, д. 47
	Баня, сауна	ул. Дачная, д. 28
	Почта № 163030	ул. Воронина В.И., д. 4
	Почта № 163088	ул. Никитова, д. 9, корп. 1
	Гостевой комплекс	ул. Танкистов, д. 25, корп. 1

3.4.6. Поликлиники и медицинские учреждения
Медицинские учреждения, расположенные на соседних территориях в шаговой доступности:
ГБУЗ АО «Городская клиническая больница № 4» (ул. Дачная, д. 30) (460 метров по кратчайшему пути до проектируемой территории);
детская поликлиника № 4 (ул. Дачная, д. 40, корп. 1) (490 метров по кратчайшему пути до проектируемой территории);
стоматологическое отделение № 2 (ул. Папанина, д. 9) (410 метров по кратчайшему пути до проектируемой территории);

медцентр «Георгин» (ул. Дачная, д. 50) (810 метров по кратчайшему пути до проектируемой территории);
ГБУЗ АО «Архангельский госпиталь для ветеранов войн» (ул. Воронина В.И., д. 24) (90 метров по кратчайшему пути до проектируемой территории).

Радиус обслуживания поликлиник и их филиалов в городских населенных пунктах – 1 000 метров (согласно таблице 10.1 СП 42.13330.2016 доступность соблюдается).

3.5. Коммунальная инфраструктура
На проектируемой территории расположены инженерные сети газоснабжения, хозяйственно-бытовой канализации и водоснабжения, дренажной и ливневой канализации, воздушные линии электропередач и освещения, теплотрасса, подземные сети электроснабжения, сети связи. Можно сделать вывод, что инженерная инфраструктура сформирована. Имеются опасные производственные объекты системы газоснабжения, трансформаторные подстанции, канализационно-насосные станции.

Инженерные сети не попадают в проектируемое пятно застройки. Конкретное положение проектируемых сетей, а также точки подключения инженерных сетей, необходимых для эксплуатации объекта, уточняется на стадии проектирования в соответствии с техническими условиями, выданными ресурсоснабжающими организациями. Ориентировочные расчетные расходы воды, тепловые и электрические нагрузки на вновь строящийся объект приводятся в таблице 9.

Расчетные расходы воды, тепловые и электрические нагрузки существующих остаются без изменений относительно заданных значений в ППТ Варавино-Фактория.

Вариант	Сумма площадей квартир	Водоснабжение, м3/сут.	Водоснабжение, м3/ч.	Теплоснабжение, Гкал/ч.	Электроснабжение, кВт
1	11 146	60	9	1,13	397
2	9 058	49	8	0,92	323

Указанные нагрузки приблизительные, не носят регламентирующего характера и составлены по объектам-аналогам, требуют уточнения в процессе проектирования.

3.6. Транспортная инфраструктура
Транспортная инфраструктура территории сформирована.

В соответствии с картой планируемого размещения автомобильных дорог местного значения муниципального образования «Город Архангельск», включая создание и обеспечение функционирования парковок, в составе генерального плана, транспортная связь обеспечивается по просп. Ленинградскому (магистральная улица общегородского значения регулируемого движения), ул. Воронина В.И. (магистральная улица районного значения), ул. Никитова и ул. Русанова (улицы и дороги местного значения).

Проектируемая территория имеет достаточно сформировавшуюся систему связей с другими частями города и загородными объектами. Обслуживание пассажиропотока осуществляется несколькими автобусными маршрутами и такси. Остановки общественного транспорта расположены по ул. Никитова, просп. Ленинградскому, ул. Воронина В.И. в шаговой доступности (расстояние от наиболее удаленного объекта до остановки не превышает 500 метров). Дополнительные мероприятия по развитию системы транспортного обслуживания не требуются.

Улично-дорожная сеть включает в себя организацию внутридворовых дорог, обеспечение территории упорядоченными и организованными открытыми местами для хранения автомобилей жителей и пользователей территории. В целях безопасности дорожного движения, а также функциональной привлекательности элемента планировочной структуры, часть внутридворовых дорог (между сквером им. А.В. Грачева и рядом трех девятиэтажных домов) предлагается выполнить пешеходными с возможностью проезда только для специальной техники. Ширина внутридворовых дорог с односторонним движением – 3,5 метра, с двусторонним – 6,0 метров. В связи с существующим положением элементов озеленения, столбов линий электропередач и опор наружного освещения не везде имеется возможность соблюсти ширину дорог равной 6,0 метров.

Предлагается дополнить некоторые участки внутридворовых дорог:
между зданием детского сада (позиция 15 на чертеже) и школой (позиция 13 на чертеже) с целью сокращения пути объезда и уменьшения выбросов атмосферы;

между магазином (позиция 23 на чертеже) и административным зданием (позиция 24 на чертеже);
смещение внутридворовой дороги у жилого дома по адресу: ул. Воронина В.И., д. 35, корп. 1 на отдаление от входа в подъезд для создания более безопасной среды, аналогично у жилого дома по адресу ул. Никитова, д. 2, просп. Ленинградский, д. 269.

с торца жилого дома (позиция 27 на чертеже) для создания замкнутой круговой дороги;
соединение внутридворовых дорог в районе жилых домов по просп. Ленинградскому д. 271 и д. 273;
сохраняется и переносится решение из ППТ района Варавино-Фактория о продлении внутридворовой дороги вдоль здания библиотеки (позиция 16 на чертеже), жилых домов по просп. Ленинградскому, д. 265, д. 267с замыканием на ул. Никитова.

На проектируемой территории в границах ППТ предлагается упорядочить сеть внутридворовых проездов, обустроить 1 239 машино-мест на открытых автостоянках в границах выделенной территории и 28 в непосредственной близости от проектируемой территории.

II. Положения об очередности планируемого развития территории, содержащие этапы проектирования, строительства, реконструкции объектов капитального строительства жилого, производственного, общественно-делового и иного назначения и этапы строительства, реконструкции необходимых для функционирования таких объектов и обеспечения жизнедеятельности граждан объектов коммунальной, транспортной, социальной инфраструктур


Очередность в данном проекте определена следующим образом:

1 этап: в зоне Ж4 на земельном участке 29:22:070207:1 предусматривается возведение здания общественного назначения (магазин) (позиция 38 на чертеже) согласно проекту внесения изменений в проект планировки района «Варавино-Фактория». Определен срок строительства объекта – 1 квартал 2023 года.

2 этап: в зоне Ж4 предусматривается возведение многоквартирного жилого дома (позиция 22 на чертеже) и обустройство территории общего пользования вблизи объекта в границах земельного участка 29:22:070206:2645. Срок строительства до 2030 года.

Сроки реализации могут быть уточнены в соответствии с возможностями застройщика.

ПРИЛОЖЕНИЕ
к проекту внесения изменений в проект планировки района Варавино-Фактория муниципального образования «Город Архангельск» в границах элемента планировочной структуры: ул. Никитова, ул. Воронина В.И., ул. Русанова и просп. Ленинградский площадью 44,0038 га



АДМИНИСТРАЦИЯ ГОРОДСКОГО ОКРУГА «ГОРОД АРХАНГЕЛЬСК»

РАСПОРЯЖЕНИЕ

от 9 июня 2023 г. № 3316Р

Об изъятии земельного участка и жилых помещений

В соответствии с Земельным кодексом Российской Федерации, Жилищным кодексом Российской Федерации, на основании распоряжения заместителя Главы городского округа «Город Архангельск» от 28 декабря 2022 года № 8650Р «О признании дома по адресу: Российская Федерация, Архангельская область, городской округ «Город Архангельск», город Архангельск, улица Урицкого, дом 22 аварийным и подлежащим сносу»:

- Изъять для муниципальных нужд земельный участок площадью 427 кв. м (кадастровый номер 29:22:050506:10), расположенный в Ломоносовском территориальном округе г. Архангельска по ул. Урицкого, д. 22.
- Изъять для муниципальных нужд жилые помещения, расположенные в Ломоносовском территориальном округе г. Архангельска по ул. Урицкого, д. 22:
квартиру № 1 (кадастровый номер 29:22:050506:289) общей площадью 61,2 кв. м;
квартиру № 6 (кадастровый номер 29:22:050506:292) общей площадью 60,8 кв. м;
11/32 доли в праве общей долевой собственности на квартиру № 8 (кадастровый номер 29:22:050506:296) общей площадью 61,7 кв. м.
- Опубликовать распоряжение в газете «Архангельск – Город воинской славы» и на официальном информационном интернет-портале городского округа «Город Архангельск».

Глава городского округа
«Город Архангельск»

Д.А. Морев

ГЛАВА ГОРОДСКОГО ОКРУГА «ГОРОД АРХАНГЕЛЬСК»

РАСПОРЯЖЕНИЕ

от 9 июня 2023 г. № 3318Р

О подготовке проекта внесения изменений в проект межевания территории городского округа «Город Архангельск» в границах элемента планировочной структуры: ул. Серафимовича, просп. Советских космонавтов, ул. Выучейского, просп. Обводный канал площадью 3,2094 га

В соответствии с Градостроительным кодексом Российской Федерации, с учетом обращения общества с ограниченной ответственностью «Специализированный застройщик «А6440»:

- Принять решение о подготовке проекта внесения изменений в проект межевания территории городского округа «Город Архангельск» в границах элемента планировочной структуры: ул. Серафимовича, просп. Советских космонавтов, ул. Выучейского, просп. Обводный канал площадью 3,2094 га.
- Подготовить проект внесения изменений в проект межевания территории городского округа «Город Архангельск» в границах элемента планировочной структуры: ул. Серафимовича, просп. Советских космонавтов, ул. Выучейского, просп. Обводный канал площадью 3,2094 га.
- Утвердить прилагаемое задание на подготовку проекта внесения изменений в проект межевания территории городского округа «Город Архангельск» в границах элемента планировочной структуры: ул. Серафимовича, просп. Советских космонавтов, ул. Выучейского, просп. Обводный канал площадью 3,2094 га.
- Определить, что физические или юридические лица вправе представлять свои предложения о порядке, сроках подготовки и содержании проекта внесения изменений в проект межевания территории городского округа «Город Архангельск» в границах элемента планировочной структуры: ул. Серафимовича, просп. Советских космонавтов, ул. Выучейского, просп. Обводный канал площадью 3,2094 га в департамент градостроительства Администрации городского округа «Город Архангельск» со дня опубликования настоящего распоряжения до момента назначения общественных обсуждений.
- Опубликовать распоряжение в газете «Архангельск – Город воинской славы» и на официальном информационном интернет-портале городского округа «Город Архангельск».
- Срок действия распоряжения – 12 месяцев с момента его опубликования в газете «Архангельск – Город воинской славы» и на официальном информационном интернет-портале городского округа «Город Архангельск».
- Контроль за исполнением распоряжения возложить на заместителя Главы городского округа «Город Архангельск» по инфраструктурному развитию Майорова А.К.

Глава городского округа
«Город Архангельск»

Д.А. Морев

УТВЕРЖДЕНО
распоряжением Главы
городского округа
«Город Архангельск»
от 9 июня 2023 г. № 3318Р

**ЗАДАНИЕ
на подготовку проекта внесения изменений в проект межевания
территории городского округа «Город Архангельск»
в границах элемента планировочной структуры:
ул. Серафимовича, просп. Советских космонавтов, ул. Выучейского,
просп. Обводный канал площадью 3,2094 га**

1. Вид документа (документации)
Проект внесения изменений в проект межевания территории городского округа «Город Архангельск» в границах элемента планировочной структуры: ул. Серафимовича, просп. Советских космонавтов, ул. Выучейского, просп. Обводный канал площадью 3,2094 га (далее – проект внесения изменений в проект межевания).
2. Технический заказчик
Общество с ограниченной ответственностью «Специализированный застройщик «А6440», ИНН – 2901302265, ОГРН – 1202900004471.

Источник финансирования работ – средства ООО «СЗ «А6440».

3. Разработчик документации
Разработчик определяется техническим заказчиком в соответствии с действующим законодательством Российской Федерации.

4. Основание для разработки документации
Распоряжение Главы городского округа «Город Архангельск» от 9 июня 2023 года № 3318р «О подготовке проекта внесения изменений в проект межевания территории городского округа «Город Архангельск» в границах элемента планировочной структуры: ул. Серафимовича, просп. Советских космонавтов, ул. Выучейского, просп. Обводный канал площадью 3,2094 га».

Предложения физических и юридических лиц о подготовке проекта внесения изменений в проект межевания территории городского округа «Город Архангельск» в границах элемента планировочной структуры: ул. Серафимовича, просп. Советских космонавтов, ул. Выучейского, просп. Обводный канал площадью площадью 3,2094 га, поступившие в департамент градостроительства Администрации городского округа «Город Архангельск» со дня опубликования распоряжения Главы городского округа «Город Архангельск» от 9 июня 2023 года № 3318р до момента назначения общественных обсуждений, направляются департаментом градостроительства Администрации городского округа «Город Архангельск» техническому заказчику (ООО «СЗ «А6440») для учета, работы и включения в указанный проект, и считаются основанием для разработки документации.

5. Объект градостроительного планирования или застройки территории, его основные характеристики
Элемент планировочной структуры: ул. Серафимовича, просп. Советских космонавтов, ул. Выучейского, просп. Обводный канал расположен в Ломоносовском территориальном округе города Архангельска, и указан на схеме согласно приложению к настоящему заданию.

Территория в границах разработки проекта внесения изменений в проект межевания составляет 3,2094 га.
Функциональные зоны согласно генеральному плану муниципального образования «Город Архангельск», утвержденному постановлением министерства строительства и архитектуры Архангельской области от 2 апреля 2020 года № 37-п (с изменениями), в границах которых разрабатывается проект внесения изменений в проект межевания:
Планируемая зона застройки многоквартирными жилыми домами (9 этажей и более);
зона транспортной инфраструктуры.

Территориальные зоны согласно правилам землепользования и застройки городского округа «Город Архангельск», утвержденным постановлением министерства строительства и архитектуры Архангельской области от 29 сентября 2020 года № 68-п (с изменениями), в границах которых разрабатывается проект внесения изменений в проект межевания:
зона застройки многоквартирными жилыми домами территорий, в границах которых предусматривается осуществление комплексного развития территории (кодовое обозначение – КРТ-2);
зона застройки многоквартирными жилыми домами (кодовое обозначение – Ж4);
зона транспортной инфраструктуры (кодовое обозначение – Т).
Категория земель – земли населенных пунктов.
Рельеф – спокойный.

Элемент планировочной структуры находится в границах следующих зон особыми условиями использования территории:

зона регулирования застройки 3 типа (ЗР3-3);
третий пояс санитарной охраны источника водоснабжения;
зона подтопления.

Транспортная инфраструктура территории сформирована.

В соответствии с картой планируемого размещения автомобильных дорог местного значения муниципального образования «Город Архангельск», включая создание и обеспечение функционирования парковок, в составе генерального плана муниципального образования «Город Архангельск», утвержденного постановлением министерства строительства и архитектуры Архангельской области от 2 апреля 2020 года № 37-п (с изменениями), транспортная связь обеспечивается по просп. Обводный канал и ул. Выучейского – магистральной улице районного значения, просп. Советских космонавтов и ул. Серафимовича – улицам и дорогам местного значения.

6. Основные требования к составу, содержанию и форме представляемых материалов проекта внесения изменений в проект межевания, последовательность и сроки выполнения работы

При подготовке проекта внесения изменений в проект межевания территории определены местоположения границ, образуемых и (или) изменяемых земельных участков осуществляется в соответствии с градостроительными регламентами и нормами отвода земельных участков для конкретных видов деятельности, иными требованиями к образуемым и (или) изменяемым земельным участкам, установленными федеральными законами и законами субъектов Российской Федерации, техническими регламентами, сводами правил.

В случае если разработка проекта внесения изменений в проект межевания территории осуществляется применительно к территории, в границах которой предусматривается образование земельных участков на основании утвержденной схемы расположения земельного участка или земельных участков на кадастровом плане территории, срок действия которой не истек, местоположение границ земельных участков в таком проекте внесения изменений в проект межевания территории должно соответствовать местоположению границ земельных участков, образование которых предусмотрено данной схемой.

Утверждению подлежит основная часть проекта внесения изменений в проект межевания территории, которая включает:

- 1) текстовую часть, включающую в себя:
 - а) перечень и сведения о площади образуемых земельных участков, в том числе возможные способы их образования;
 - б) перечень и сведения о площади образуемых земельных участков, которые будут отнесены к территориям общего пользования или имуществу общего пользования, в том числе в отношении которых предполагаются резервирование и (или) изъятие для государственных или муниципальных нужд;
 - в) вид разрешенного использования образуемых земельных участков в соответствии с проектом планировки территории в случаях, предусмотренных Градостроительным кодексом Российской Федерации;
 - г) сведения назначение лесов, вид (виды) разрешенного использования лесного участка, количественные и качественные характеристики лесного участка, сведения о нахождении лесного участка в границах особо защитных участков лесов (в случае, если подготовка проекта внесения изменений в проект межевания территории осуществляется в целях определения местоположения границ образуемых и (или) изменяемых лесных участков);
 - д) сведения о границах территории, в отношении которой утвержден проект внесения изменений в проект межевания, содержащие перечень координат характерных точек этих границ в системе координат, используемой для ведения Единого государственного реестра недвижимости. Координаты характерных точек границ территории, в отношении которой утвержден проект внесения изменений в проект межевания, определяются в соответствии с требованиями к точности определения координат характерных точек границ, установленных в соответствии с Градостроительным кодексом Российской Федерации для территориальных зон;
 - е) чертежи внесения изменений в проект межевания территории, на которых отображаются:
 - а) границы планируемых (в случае, если подготовка проекта внесения изменений в проект межевания территории осуществляется в составе проекта планировки территории) и существующих элементов планировочной структуры;
 - б) красные линии, утвержденные в составе проекта планировки территории, или красные линии, утверждаемые, изменяемые проектом внесения изменений в проект межевания территории в соответствии с пунктом 2 части 2 статьи 43 Градостроительного кодекса Российской Федерации;
 - в) линии отступа от красных линий в целях определения мест допустимого размещения зданий, строений, сооружений;
 - г) границы образуемых и (или) изменяемых земельных участков, условные номера образуемых земельных участков, в том числе в отношении которых предполагаются их резервирование и (или) изъятие для государственных или муниципальных нужд;
 - д) границы публичных сервитутов.
- Материалы по обоснованию проекта внесения изменений в проект межевания территории должны включать в себя чертежи, на которых отображаются:
- 1) границы существующих земельных участков;
 - 2) границы зон с особыми условиями использования территорий;
 - 3) местоположение существующих объектов капитального строительства;
 - 4) границы особо охраняемых природных территорий;
 - 5) границы территорий объектов культурного наследия;
 - 6) границы лесничеств, лесопарков, участковых лесничеств, лесных кварталов, лесотаксационных выделов или частей лесотаксационных выделов.

В состав документации по планировке территории может включаться проект организации дорожного движения, разрабатываемый в соответствии с требованиями Федерального закона от 29 декабря 2017 года № 443-ФЗ «Об организации дорожного движения в Российской Федерации и о внесении изменений в отдельные законодательные акты Российской Федерации».

Проект внесения изменений в проект межевания предоставляется техническим заказчиком в адрес департамента градостроительства Администрации городского округа «Город Архангельск» на бумажном носителе и в электронном виде в следующем объеме:

- 1) на бумажном носителе в одном экземпляре;
 - 2) на электронном носителе (на компакт-диске) в одном экземпляре каждый нижеуказанный вид.
Электронная версия проекта внесения изменений в проект межевания должна содержать:
 - 1) графическую часть, выполненную с использованием программного расширения «AutoCad» (*.dwg / .dxf) в системе координат, используемой для ведения Единого государственного реестра недвижимости (один экземпляр на компакт-диске);
 - 2) графическую часть, выполненную в формате *.pdf (один экземпляр на компакт-диске);
 - 3) текстовую часть, выполненную с использованием текстового редактора «Word» (*.doc / .docx) (один экземпляр на компакт-диске).
- Требования к текстовой части:
применяется шрифт Times New Roman № 14 или 13;
текст документа печатается через 1 – 1,5 межстрочных интервала;
абзацный отступ в тексте документа составляет 1,25 см;
интервал между буквами в словах – обычный;
интервал между словами – один пробел;
наименования разделов и подразделов центрируются по ширине текста;
текст документа выравнивается по ширине листа (по границам левого и правого полей документа);
длина самой длинной строки реквизита при угловом расположении реквизитов – не более 7,5 см;
длина самой длинной строки реквизита при продольном расположении реквизитов – не более 12 см.

Текстовая часть проекта внесения изменений в проект межевания на бумажном носителе должна быть представлена в виде пояснительной записки (сброшюрованной книги).

Диски должны быть защищены от записи, иметь этикетку с указанием изготовителя, даты изготовления, названия комплекта. В корневом каталоге должен находиться текстовый файл содержания.

7. Основные требования к градостроительным решениям
При разработке проекта внесения изменений в проект межевания учесть основные положения:
генерального плана муниципального образования «Город Архангельск», утвержденного постановлением министерства строительства и архитектуры Архангельской области от 2 апреля 2020 года № 37-п (с изменениями);
правил землепользования и застройки, утвержденных постановлением министерства строительства и архитектуры Архангельской области от 29 сентября 2020 года № 68-п (с изменениями);
проекта планировки центральной части муниципального образования «Город Архангельск», утвержденного распоряжением мэра города Архангельска от 20 декабря 2013 года № 4193р (с изменениями);
проекта внесения изменений в проект планировки центральной части муниципального образования «Город Архангельск» в части территории в границах ул. Серафимовича, просп. Советских космонавтов, ул. Выучейского, просп. Обводный канал площадью 3,2094 га, утвержденного распоряжением Главы муниципального образования «Город Архангельск» от 7 июня 2022 года № 3351р;

проекта межевания территории городского округа «Город Архангельск» в границах ул. Серафимовича, просп. Советских космонавтов, ул. Выучейского, просп. Обводный канал площадью 3,2094 га, утвержденного распоряжением Главы муниципального образования «Город Архангельск» от 12 августа 2022 года № 4776р;

постановления Главы городского округа «Город Архангельск» от 27 декабря 2022 года № 2297 «О принятии решения о комплексном развитии территории жилой застройки городского округа «Город Архангельск» в границах части элемента планировочной структуры: ул. Серафимовича, просп. Обводной канал, ул. Выучейского, просп. Советских космонавтов».

Проектом внесения изменений в проект межевания предусмотреть изменение границ земельного участка, сформированного проектом межевания территории городского округа «Город Архангельск» в границах ул. Серафимовича, просп. Советских космонавтов, ул. Выучейского, просп. Обводный канал площадью 3,2094 га, утвержденным распоряжением Главы муниципального образования «Город Архангельск» от 12 августа 2022 года № 4776р, под многоквартирным домом, расположенным по адресу: г. Архангельск, ул. Серафимовича, д. 64.

Подготовка проекта внесения изменений в проект межевания осуществляется для определения местоположения границ образуемых и изменяемых земельных участков с соблюдением минимальных отступов от границ земельного участка в целях определения объектов размещения зданий, строений, сооружений, а также предельных параметров разрешенного строительства объектов капитального строительства территориальных зон Ж4, КРТ-2, установленных градостроительным регламентом правил землепользования и застройки, утвержденных постановлением министерства строительства и архитектуры Архангельской области от 29 сентября 2020 года № 68-п (с изменениями);

в целях обеспечения устойчивого развития территории проработать и предусмотреть проектом предложения физических и юридических лиц о внесении изменений в проект межевания, направленные департаментом градостроительства Администрации городского округа «Город Архангельск» техническому заказчику (ООО «СЗ«А6440») для учета, работы и включения в указанный проект, поступившие со дня опубликования распоряжения Главы городского округа «Город Архангельск» от 9 июня 2023 года № 3318р до момента назначения общественных обсуждений.

8. Состав, исполнители, сроки и порядок предоставления исходной информации для подготовки проекта внесения изменений в проект межевания.

Необходимые исходные данные запрашиваются разработчиком самостоятельно, в том числе:

а) сведения из Единого государственного реестра недвижимости (далее – ЕГРН) о зонах с особыми условиями использования территорий в виде выписки из ЕГРН о зоне с особыми условиями использования;

б) сведения из ЕГРН о кадастровом плане территории, в пределах которого планируется размещение объекта капитального строительства;

в) сведения из ЕГРН о правообладателях объектов недвижимости, расположенных в пределах территории, в отношении которой разрабатывается проект внесения изменений в проект межевания;

г) сведения о характеристиках объектов недвижимости, расположенных в пределах территории, в отношении которой подготавливается проект внесения изменений в проект межевания;

д) иные исходные данные, необходимые для выполнения работы, включая получение цифровых топографических материалов, документов об использовании земельных участков, на которые действие градостроительных регламентов не распространяется или для которых градостроительные регламенты не устанавливаются.

9. Перечень органов государственной власти Российской Федерации, Архангельской области, иных субъектов Российской Федерации, органов местного самоуправления муниципального образования Архангельской области, согласовывающих проект внесения изменений в проект межевания.

Проект внесения изменений в проект межевания должен быть согласован разработчиком с:
министерством строительства и архитектуры Архангельской области;
департаментом муниципального имущества Администрации городского округа «Город Архангельск»;
администрацией Ломоносовского территориального округа Администрации городского округа «Город Архангельск».

По итогам полученных согласований представить проект внесения изменений в проект межевания в департамент градостроительства Администрации городского округа «Город Архангельск» для принятия решения об утверждении.

Утверждение проекта внесения изменений в проект межевания осуществляется в соответствии с Градостроительным кодексом Российской Федерации. Порядком внесения изменений в документацию по планировке территории, отмены такой документации или ее отдельных частей, признания отдельных частей такой документации не подлежащими применению, утвержденным постановлением Администрации городского округа «Город Архангельск» от 12 мая 2021 года № 862.

10. Требования к проекту внесения изменений в проект межевания

Проект внесения изменений в проект межевания выполнить в соответствии с требованиями законодательства, установленными государственными стандартами, техническими регламентами в сфере строительства и градостроительства, заданием.

Нормативно-правовая и методическая база для выполнения работ:

Градостроительный кодекс Российской Федерации;
Земельный кодекс Российской Федерации;
Жилищный кодекс Российской Федерации;
Водный кодекс Российской Федерации;
Градостроительный кодекс Архангельской области;
Федеральный закон от 30 марта 1999 года № 52-ФЗ «О санитарно-эпидемиологическом благополучии населения»;
Федеральный закон от 10 января 2002 года № 7-ФЗ «Об охране окружающей среды»;
Федеральный закон от 14 марта 1995 года № 33-ФЗ «Об особо охраняемых природных территориях»;
Федеральный закон от 25 июня 2002 года № 73-ФЗ «Об объектах культурного наследия (памятниках истории и культуры) народов Российской Федерации»;
Федеральный закон от 24 июня 1998 года № 89-ФЗ «Об отходах производства и потребления»;
Федеральный закон от 21 декабря 1994 года № 68-ФЗ «О защите населения и территорий от чрезвычайных ситуаций природного и техногенного характера»;
Федеральный закон от 29 декабря 2017 года № 443-ФЗ «Об организации дорожного движения в Российской Федерации и о внесении изменений в отдельные законодательные акты Российской Федерации»;

приказ Росреестра от 10 ноября 2020 года № П/0412 «Об утверждении классификатора видов разрешенного использования земельных участков»;

приказ Министерства строительства и жилищно-коммунального хозяйства Российской Федерации от 25 апреля 2017 года № 739/пр «Об утверждении требований к цифровым топографическим картам цифровым топографическим планам, используемым при подготовке графической части документации по планировке территории»;

постановление Правительства Российской Федерации от 31 марта 2017 года № 402 «Об утверждении Правил выполнения инженерных изысканий, необходимых для подготовки документации по планировке территории»;

РДС 30-201-98. Инструкция о порядке проектирования и установления красных линий в городах и других поселениях Российской Федерации;

СП 42.13330.2016. Свод правил. Градостроительство. Планировка и застройка городских и сельских поселений. Актуализированная редакция СНиП 2.07.01-89*;

СП 476.1325800.2020. Свод правил. Территории городских и сельских поселений. Правила планировки, застройки и благоустройства жилых микрорайонов;

СП 82.13330.2016. Свод правил. Благоустройство территорий. Актуализированная редакция СНиП III-10-75;

СП 396.1325800.2018. Улицы и дороги населенных пунктов. Правила градостроительного проектирования;

генеральный план муниципального образования «Город Архангельск», утвержденный постановлением министерства строительства и архитектуры Архангельской области от 2 апреля 2020 года № 37-п (с изменениями);

правила землепользования и застройки городского округа «Город Архангельск», утвержденные постановлением министерства строительства и архитектуры Архангельской области от 29 сентября 2020 года № 68-п (с изменениями);

проект внесения изменений в проект планировки центральной части муниципального образования «Город Архангельск» в части территории в границах ул. Серафимовича, просп. Советских космонавтов, ул. Выучейского, просп. Обводный канал площадью 3,2094 га, утвержденный распоряжением Главы муниципального образования «Город Архангельск» от 7 июня 2022 года № 3351р;

проект межевания территории городского округа «Город Архангельск» в границах ул. Серафимовича, просп. Советских космонавтов, ул. Выучейского, просп. Обводный канал площадью 3,2094 га, утвержденный распоряжением Главы муниципального образования «Город Архангельск» от 12 августа 2022 года № 4776р;

постановление Главы городского округа «Город Архангельск» от 27 декабря 2022 года № 2297 «О принятии решения о комплексном развитии территории жилой застройки городского округа «Город Архангельск» в границах части элемента планировочной структуры: ул. Серафимовича, просп. Обводной канал, ул. Выучейского, просп. Советских космонавтов»;
местные нормативы градостроительного проектирования муниципального образования «Город Архангельск», утвержденные решением Архангельской городской Думы от 20 сентября 2017 года № 567(с изменениями);
региональные нормативы градостроительного проектирования Архангельской области, утвержденные постановлением Правительства Архангельской области от 19 апреля 2016 года № 123-пп (с изменениями);
иные законы и нормативные правовые акты Российской Федерации, Архангельской области, городского округа «Город Архангельск».

11. Состав и порядок проведения предпроектных научно-исследовательских работ и инженерных изысканий
Проект внесения изменений в проект межевания выполнить на топографическом плане в масштабе 1:500 или 1:1000.

Инженерные изыскания выполнить в соответствии с постановлением Правительства Российской Федерации от 31 марта 2017 года № 402 «Об утверждении Правил выполнения инженерных изысканий, необходимых для подготовки документации по планировке территории».

12. Порядок проведения согласования проекта внесения изменений в проект межевания
Порядок согласования проекта внесения изменений в проект межевания:

1) предварительное рассмотрение основных проектных решений проекта внесения изменений в проект межевания департаментом градостроительства Администрации городского округа «Город Архангельск»;

2) согласование проекта внесения изменений в проект межевания с организациями, указанными в пункте 9 настоящего задания;

3) доработка проекта внесения изменений в проект межевания, устранение замечаний (недостатков).

4) Общественные обсуждения или публичные слушания по рассмотрению проекта внесения изменений в проект межевания проводятся в порядке, установленном в соответствии со статьей 5.1 Градостроительного кодекса Российской Федерации, Федеральным законом от 6 октября 2003 года № 131-ФЗ «Об общих принципах организации местного самоуправления в Российской Федерации», Уставом городского округа «Город Архангельск», Положением об организации и проведении общественных обсуждений или публичных слушаний по вопросам градостроительной деятельности на территории муниципального образования «Город Архангельск», утвержденным решением Архангельской городской Думы от 20 июня 2018 года № 688, а также Порядком внесения изменений в документацию по планировке территории, отмены такой документации или ее отдельных частей, признания отдельных частей такой документации не подлежащими при-

менению, утвержденным постановлением Администрации городского округа «Город Архангельск» от 12 мая 2021 года № 862.

В случае подготовки проекта внесения изменений в проект межевания территории, расположенной в границах элемента или элементов планировочной структуры, утвержденных проектом планировки территории, в виде отдельного документа общественные обсуждения или публичные слушания не проводятся, за исключением случая подготовки проекта внесения изменений в проект межевания территории для установления, изменения, отмены красных линий в связи с образованием и (или) изменением земельного участка, расположенного в границах территории, в отношении которой не предусматривается осуществление комплексного развития территории, при условии, что такие установление, изменение красных линий влекут за собой изменение границ территории общего пользования.

5) доработка проекта внесения изменений в проект межевания территории по результатам общественных обсуждений или публичных слушаний;

6) утверждение проекта внесения изменений в проект межевания территории администрацией городского округа «Город Архангельск».

13. Дополнительные требования для зон с особыми условиями использования территорий

В соответствии с постановлением Правительства Архангельской области от 18 ноября 2014 года № 460-пп «Об утверждении границ зон охраны объектов культурного наследия (памятников истории и культуры) народов Российской Федерации, расположенных на территории исторического центра города Архангельска (в Ломоносовском, Октябрьском и Соломбальском территориальных округах)» (далее – Постановление № 460-пп) объектами охраны подзоны ЗРЗ-3 являются сохранившиеся элементы планировочной структуры и ценные участки зеленых насаждений.

Проект внесения изменений в проект межевания территории подготовить в соответствии с требованиями законодательства, в том числе природоохранного, на всех чертежах материалов по обоснованию проекта внесения изменений в проект межевания территории должны быть обозначены зоны с особыми условиями использования территории.

14. Иные требования и условия

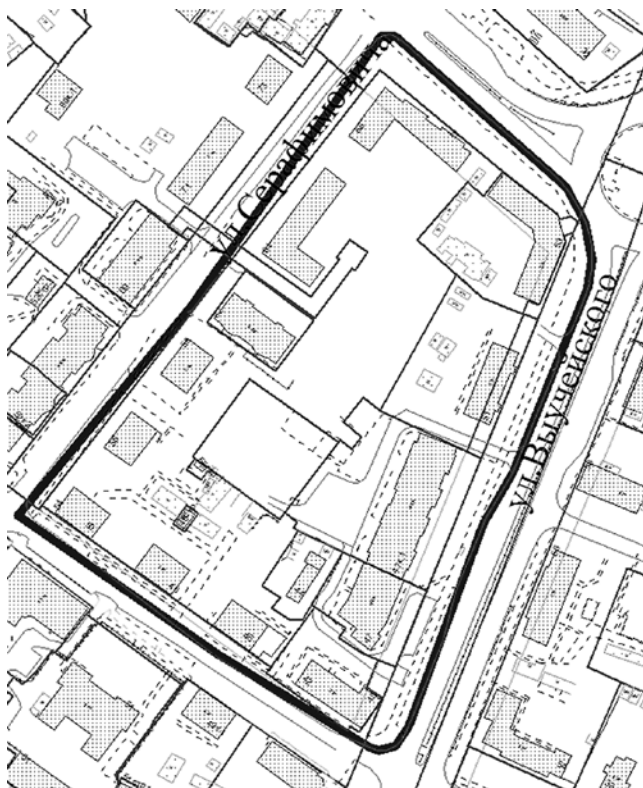
Разработанный с использованием компьютерных технологий проект внесения изменений в проект межевания должен отвечать требованиям государственных стандартов и требованиям по формированию информационной системы обеспечения градостроительной деятельности.

Приложение: Схема границ проектирования.

ПРИЛОЖЕНИЕ

к заданию на подготовку проекта внесения изменений в проект межевания территории городского округа «Город Архангельск» в границах элемента планировочной структуры: ул. Серафимовича, просп. Советских космонавтов, ул. Выучейского, просп. Обводный канал площадью 3,2094 га

СХЕМА
границ проектирования



АДМИНИСТРАЦИЯ ГОРОДСКОГО ОКРУГА
«ГОРОД АРХАНГЕЛЬСК»

РАСПОРЯЖЕНИЕ

от 13 июня 2023 г. № 3324р

**Об изъятии земельного участка и жилых помещений,
о признании утратившим силу распоряжения Администрации
муниципального образования «Город Архангельск»
от 29 ноября 2019 года № 4235р**

В соответствии с Земельным кодексом Российской Федерации, Жилищным кодексом Российской Федерации, на основании заключения межведомственной комиссии для рассмотрения вопросов о признании помещения жилым помещением, жилого помещения непригодным для проживания и многоквартирного дома аварийным и подлежащим сносу или реконструкции на территории муниципального образования «Город Архангельск» от 21 августа 2014 года № 208 о признании дома № 4 по ул. Лесозащитной в г. Архангельске аварийным и подлежащим сносу:

1. Изъять для муниципальных нужд земельный участок 29:22:012305:3У9 площадью 2 140 кв. м, расположенный в Маймаксанском территориальном округе г. Архангельска по ул. Лесозащитной, д. 4, согласно проекту межевания территории муниципального образования «Город Архангельск» в границах пер. Двинского и ул. Емецкой, утвержденному распоряжением Главы муниципального образования «Город Архангельск» от 7 марта 2018 года № 769р.

2. Изъять для муниципальных нужд жилые помещения, расположенные в Маймаксанском территориальном округе г. Архангельска в доме № 4 по ул. Лесозащитной:

1/4 долю в праве общей долевой собственности на квартиру № 1 (кадастровый номер 29:22:012005:595) общей площадью 54,1 кв. м;

1/4 долю в праве общей долевой собственности на квартиру № 1 (кадастровый номер 29:22:012005:595) общей площадью 54,1 кв. м;

квартиру № 4 (кадастровый номер 29:22:012005:602) общей площадью 43,2 кв. м;

квартиру № 7 (кадастровый номер 29:22:012005:603) общей площадью 43,1 кв. м;

квартиру № 9 (кадастровый номер 29:22:012005:599) общей площадью 42,9 кв. м;

1/3 долю в праве общей долевой собственности на квартиру № 12 (кадастровый номер 29:22:012005:606) общей площадью 54 кв. м.

3. Признать утратившим силу распоряжение Администрации муниципального образования «Город Архангельск» от 29 ноября 2019 года № 4235р «Об изъятии земельного участка и жилых помещений».

4. Опубликовать распоряжение в газете «Архангельск – Город воинской славы» и на официальном информационном интернет-портале городского округа «Город Архангельск».

Глава городского округа
«Город Архангельск»

Д.А. Морев

ГЛАВА ГОРОДСКОГО ОКРУГА
«ГОРОД АРХАНГЕЛЬСК»

РАСПОРЯЖЕНИЕ

от 13 июня 2023 г. № 3343р

**О признании отдельных частей проекта планировки района
Исакогорки муниципального образования «Город Архангельск»
не подлежащими применению**

В соответствии с Градостроительным кодексом Российской Федерации, Федеральным законом от 6 октября 2003 года № 131-ФЗ «Об общих принципах организации местного самоуправления в Российской Федерации», Уставом городского округа «Город Архангельск» и порядком внесения изменений в документацию по планировке территории, отмены такой документации или ее отдельных частей, признания отдельных частей такой документации не подлежащими применению, утвержденным постановлением Администрации городского округа «Город Архангельск» от 12 мая 2021 года № 862:

1. Признать отдельные части проекта планировки района Исакогорки муниципального образования «Город Архангельск», утвержденного распоряжением мэра города Архангельска от 16 декабря 2014 года № 4499р (с изменениями), не подлежащими применению:

в границах кадастрового квартала 29:22:081604 площадью 7,74 га;

в границах кадастрового квартала 29:22:081511 площадью 7,36 га;

в границах кадастрового квартала 29:22:081508 площадью 3,32 га;

в границах кадастрового квартала 29:22:081509 площадью 3,57 га;

в границах кадастрового квартала 29:22:081505 площадью 20,04 га.

2. Опубликовать распоряжение в газете «Архангельск – Город воинской славы» и на официальном информационном интернет-портале городского округа «Город Архангельск».

Глава городского округа
«Город Архангельск»

Д.А. Морев

ГЛАВА ГОРОДСКОГО ОКРУГА
«ГОРОД АРХАНГЕЛЬСК»

РАСПОРЯЖЕНИЕ

от 13 июня 2023 г. № 3354р

**О признании отдельных частей проекта планировки Цигломенского
района муниципального образования «Город Архангельск»
не подлежащими применению**

В соответствии с Градостроительным кодексом Российской Федерации, Федеральным законом от 6 октября 2003 года № 131-ФЗ «Об общих принципах организации местного самоуправления в Российской Федерации», Уставом городского округа «Город Архангельск» и порядком внесения изменений в документацию по планировке территории, отмены такой документации или ее отдельных частей, признания отдельных частей такой документации не подлежащими применению, утвержденным постановлением Администрации городского округа «Город Архангельск» от 12 мая 2021 года № 862:

1. Признать отдельные части проекта планировки Цигломенского района муниципального образования «Город Архангельск», утвержденного распоряжением мэра города Архангельска от 27 августа 2018 года № 2492р (с изменениями), не подлежащими применению:

в границах кадастрового квартала 29:22:090107 площадью 3,94 га.

2. Опубликовать распоряжение в газете «Архангельск – Город воинской славы» и на официальном информационном интернет-портале городского округа «Город Архангельск».

Глава городского округа
«Город Архангельск»

Д.А. Морев

Сообщение о возможном установлении публичного сервитута
от 16.06.2023


В соответствии с п. 1 ст. 39.37, п. 2 ст. 39.38, ст. ст. 39.39 – 39.42 Земельного кодекса Российской Федерации Министрство природных ресурсов и лесопромышленного комплекса Архангельской области информирует граждан и юридических лиц о возможном установлении публичного сервитута в целях размещения объекта регионального значения:

1	Министерство природных ресурсов и лесопромышленного комплекса Архангельской области (уполномоченный орган, которым рассматривается ходатайство об установлении публичного сервитута)	
2	Эксплуатация объекта электросетевого хозяйства регионального значения «ВЛ-110 кВ «Жаровиха 1, 2» (цель установления публичного сервитута)	
3	Адрес или иное описание местоположения земельного участка (участков), в отношении которого испрашивается публичный сервитут	Кадастровый номер
	Архангельская область, Приморский район, МО "Уемское"	29:16:000000:299
	Архангельская область, Приморский район, МО "Уемское"	29:16:000000:300
	Архангельская область, Приморский район, МО "Уемское"	29:16:000000:301
	Архангельская обл., р-н Приморский, Архангельское лесничество, Архангельское участковое лесничество, участки Архангельское, кварталы 13-15, 16ч, 17ч, 18ч, 19-21, 22ч, 23ч, 24-26, 27ч-33ч, 34, 35ч, 36ч, 37, 38, 39ч-45ч, 46, 47ч-54ч	29:16:000000:327
	Архангельская область, Приморский район	29:16:000000:4976
	установлено относительно ориентира, расположенного за пределами участка. Ориентир нежилое здание. Участок находится примерно в 424 м от ориентира по направлению на юг. Почтовый адрес ориентира: обл. Архангельская, р-н Приморский, ул. Талажское шоссе, дом 22	29:16:064601:87
	установлено относительно ориентира, расположенного за пределами участка. Ориентир нежилое здание. Участок находится примерно в 423 м от ориентира по направлению на юг. Почтовый адрес ориентира: обл. Архангельская, р-н Приморский, ул. Талажское шоссе, дом 22	29:16:064601:88
	установлено относительно ориентира, расположенного за пределами участка. Ориентир нежилое здание. Участок находится примерно в 450 м от ориентира по направлению на юго-восток. Почтовый адрес ориентира: обл. Архангельская, р-н Приморский, ул. Талажское шоссе, дом 22	29:16:064601:90
	установлено относительно ориентира, расположенного за пределами участка. Ориентир нежилое здание. Участок находится примерно в 500 м от ориентира по направлению на юго-восток. Почтовый адрес ориентира: обл. Архангельская, р-н Приморский, Талажское шоссе, дом 22	29:16:064601:91
	установлено относительно ориентира, расположенного за пределами участка. Ориентир нежилое здание. Участок находится примерно в 525 м от ориентира по направлению на юго-восток. Почтовый адрес ориентира: обл. Архангельская, р-н Приморский, ул. Талажское шоссе, дом 22	29:16:064601:101
	установлено относительно ориентира, расположенного за пределами участка. Ориентир нежилое здание. Участок находится примерно в 525 м от ориентира по направлению на юго-восток. Почтовый адрес ориентира: Архангельская область, р-н Приморский, Талажское шоссе, дом 22	29:16:064601:108
	обл. Архангельская, р-н Приморский, Талажское шоссе	29:16:064601:119
	обл. Архангельская, р-н Приморский, Талажское шоссе	29:16:064601:159
	Архангельская область, р-н Приморский, Талажское шоссе	29:16:064601:331
	Архангельская область, р-н Приморский, Талажское шоссе	29:16:064601:332
	Архангельская область, Приморский район, Талажское шоссе	29:16:064601:343
	Архангельская область, Приморский район, Талажское шоссе	29:16:064601:349
	Архангельская область, Приморский район, Талажское шоссе	29:16:064601:350
	Архангельская обл., Приморский р-н, МО «Уемское», СНТ «Ильма», участок № 233 «А»	29:16:070301:308
	Архангельская область, Приморский район, МО "Уемское", СНТ "Ильма", участок № 254 "А"	29:16:070301:483
	Архангельская область, Приморский район, МО «Уемское», СНТ «Ильма», участок № 249 А	29:16:070301:484
	Архангельская область, Приморский район, СНТ «Ильма», участок №335 «А», муниципальное образование «Уемское»	29:16:070301:760
	Архангельская область, Приморский район, муниципальное образование «Уемское», СНТ «Ильма», участок № 246 А	29:16:070301:928
	Архангельская область, Приморский район, МО "Уемское", СНТ "Ильма", участок № 245 поле "А"	29:16:070301:1225
	Архангельская область, г. Архангельск, в Октябрьском территориальном округе	29:22:000000:12478
	установлено относительно ориентира, расположенного в границах участка. Ориентир здание. Почтовый адрес ориентира: Архангельская обл., г. Архангельск, Октябрьский территориальный округ, Кузнечихинский промузел, Талажское шоссе, дом 21	29:22:040201:40
	Архангельская обл., г. Архангельск, в Октябрьском территориальном округе в Кузнечихинском промузеле	29:22:040201:41
	обл. Архангельская, г. Архангельск, перегон Архангельск-Соломбалка	29:22:000000:20 (входящий в ЕЗП: 29:22:040201:57)
	Архангельская область, г. Архангельск, в Кузнечихинском промузеле, на берегу реки Кузнечиха между ТЭЦ и комбинатом строительных конструкций и материалов	29:22:040201:69
	Архангельская область, г. Архангельск, Октябрьский территориальный округ, Талажское шоссе, дом 19	29:22:040201:95
	установлено относительно ориентира, расположенного в границах участка. Ориентир строение. Почтовый адрес ориентира: обл. Архангельская, г. Архангельск, ш. Талажское, дом 19, корпус 1, строение 1	29:22:040201:142

установлено относительно ориентира, расположенного в границах участка. Ориентир строение. Почтовый адрес ориентира: обл. Архангельская, г. Архангельск, ш. Талажское, дом 19, корпус 1, строение 2	29:22:040201:143
обл. Архангельская, г. Архангельск, ш. Талажское, дом 19, корпус 1	29:22:040201:144
установлено относительно ориентира, расположенного за пределами участка. Ориентир здание. Участок находится примерно в 66 м от ориентира по направлению на юго-восток. Почтовый адрес ориентира: обл. Архангельская, г. Архангельск, ш. Талажское, дом 11	29:22:040201:157
установлено относительно ориентира, расположенного за пределами участка. Ориентир автозаправочная станция. Участок находится примерно в 508 м от ориентира по направлению на восток. Почтовый адрес ориентира: обл. Архангельская, г. Архангельск, Октябрьский территориальный округ, Кузнечихинский промузел, Четвертый проезд, дом 17	29:22:000000:32 (входящие в ЕЗП: 29:22:040203:53, 29:22:040301:13)
установлено относительно ориентира, расположенного за пределами участка. Ориентир здание. Участок находится примерно в 85 м от ориентира по направлению на юго-восток. Почтовый адрес ориентира: обл. Архангельская, г. Архангельск, ш. Талажское, дом 11	29:22:040203:92
Архангельская область, г. Архангельск по Восьмому проезду (Кузнечихинский промузел)	29:22:040301:32
Архангельская область, г. Архангельск, Октябрьский территориальный округ, по Восьмому проезду (Кузнечихинский промузел)	29:22:040301:33
Архангельская область, Приморский муниципальный район	29:00:000000:106626
Архангельская область, Приморский район, муниципальные образования "Уемское", "Лявленское", "Косогогорское"	29:16:000000:4648
Архангельская область, Приморский район, муниципальное образование "Уемское", СНТ "Ильма", участок № 433 "А"	29:16:070301:530
Архангельская область, Приморский район, муниципальное образование "Уемское", СНТ "Ильма", участок № 499 "А"	29:16:070301:545
Архангельская область, Приморский район, муниципальное образование "Уемское", СНТ "Ильма", участок № 492 "А"	29:16:070301:546
Архангельская область, Приморский район, муниципальное образование "Уемское", СНТ "Ильма", участок № 435/437	29:16:070301:657
Архангельская область, Приморский район, муниципальное образование "Уемское", СНТ "Ильма", участок № 494 "А"	29:16:070301:714
Архангельская область, Приморский район, муниципальное образование "Уемское", СНТ "Ильма", участок №490 "А"	29:16:070301:768
Архангельская область, Приморский район, муниципальное образование "Уемское", СНТ "Ильма", участок №488 "А"	29:16:070301:769
Архангельская область, Приморский район, муниципальное образование "Уемское", СНТ "Ильма", участок № 424 "А"	29:16:070301:776
Архангельская область, Приморский район, муниципальное образование "Уемское", СНТ "Ильма", участок № 429 "А"	29:16:070301:824
Архангельская область, Приморский район, муниципальное образование "Уемское", СНТ "Ильма", участок № 424/1 А	29:16:070301:897
Архангельская область, Приморский район, муниципальное образование "Уемское", СНТ "Ильма", участок № 420 "А"	29:16:070301:929
Архангельская область, Приморский район, муниципальное образование "Уемское", СНТ "Ильма", участок № 503 "А"	29:16:070301:976
Архангельская область, Приморский район, муниципальное образование "Уемское", СНТ "Ильма", линия 7, участок № 252 А	29:16:070301:1388
Архангельская обл., р-н Приморский, МО "Уемское", СНТ "Калинушка", участок № 981а	29:16:080101:917
Архангельская область, Приморский район, МО "Уемское", СНТ "Калинушка", участок 968	29:16:080101:1686
Российская Федерация, Архангельская область, г. Архангельск, территориальный округ Варавино-Фактория	29:22:000000:12754
Архангельская обл., г. Архангельск, в Октябрьском территориальном округе с северной стороны реки Черная Курья	29:22:040301:1
Архангельская обл., г. Архангельск, в Октябрьском территориальном округе с северной стороны реки Черная Курья	29:22:040301:4
Архангельская обл., г. Архангельск, территориальный округ Варавино-Фактория, на участке ст. Жаровиха-Карпогоры	29:22:000000:17 (входящие в ЕЗП: 29:22:072601:1, 29:22:073304:3)
Архангельская область, г. Архангельск, территориальный округ Варавино-Фактория, по КИЗ "Силикат", 1-ой линии, д. 2, корп.1	29:22:073304:840
Российская Федерация, Архангельская область, городской округ город Архангельск, город Архангельск, Талажское шоссе	29:22:040201:1738
обл. Архангельская, Приморский район	29:16:064601
обл. Архангельская, Приморский район	29:16:070101
обл. Архангельская, Приморский район	29:16:070301
обл. Архангельская, Приморский район	29:16:071201
обл. Архангельская, Приморский район	29:16:080101
обл. Архангельская, г. Архангельск	29:22:040201
обл. Архангельская, г. Архангельск	29:22:040203
обл. Архангельская, г. Архангельск	29:22:040301
обл. Архангельская, г. Архангельск	29:22:072301
обл. Архангельская, г. Архангельск	29:22:072601
обл. Архангельская, г. Архангельск	29:22:073304
Министерство природных ресурсов и лесопромышленного комплекса Архангельской области 163000, Архангельск, ул. Выучейского, д. 18 (8182) 20-77-76, факс 8 (8182) 20-98-08, email: lesdep@dvinland.ru сообщение о поступившем ходатайстве об установлении публичного сервитута размещено на официальном сайте Правительства Архангельской области https://dvinland.ru/ на странице Министерства природных ресурсов и лесопромышленного комплекса Архангельской области в разделе «Справочник документов»/«Установление публичного сервитута»	
Городской округ «Город Архангельск» 163000 Архангельск, пл. Ленина, 5, тел. (8182) 65-64-84, факс 65-20-71, email: adminkir@arhcity.ru, сообщение о поступившем ходатайстве об установлении публичного сервитута размещено на официальном сайте http://arhcity.ru/	
Администрация муниципального образования «Приморский муниципальный район» 163002, Архангельская область, г. Архангельск, пр. Ломоносова, д. 30, тел. (8182) 68-22-17, факс (8182) 68-20-19, email: amo@primadm.ru сообщение о поступившем ходатайстве об установлении публичного сервитута размещено на официальном сайте http://primadm.ru/	
Администрация муниципального образования «Уемское» 163502, Архангельская область, Приморский район, п. Уемский, ул. Заводская, д. 7, тел/факс 8/8182/ 60-21-35, email: pryima29@yandex.ru сообщение о поступившем ходатайстве об установлении публичного сервитута размещено на официальном сайте http://pryima.ru/ (адрес, по которому заинтересованные лица могут ознакомиться с поступившим ходатайством об установлении публичного сервитута и прилагаемым к нему описанием местоположения границ публичного сервитута, время приема заинтересованных лиц для ознакомления с поступившим ходатайством об установлении публичного сервитута)	
Министерство природных ресурсов и лесопромышленного комплекса Архангельской области 163000, Архангельск, ул. Выучейского, д. 18 (8182) 20-77-76, факс (8182) 20-98-08, lesdep@dvinland.ru В течение 15 дней со дня опубликования сообщения о возможном установлении публичного сервитута в порядке, установленном для официального опубликования (обнародования) правовых актов поселения, городского округа, по месту нахождения земельного участка и (или) земель, указанных в пункте 3 данного сообщения. Прием письменных заявлений, предложений и возражений граждан и юридических лиц можно подавать по электронной почте: lesdep@dvinland.ru, и по адресу: 163000, Архангельск, ул. Выучейского, 18 пн-чт 09:00-17:30, перерыв 13:00-14:00; пт 09:00-16:00, перерыв 13:00-14:00 (адрес, по которому заинтересованные лица могут подать заявления об учете прав на земельные участки с приложением копий документов, подтверждающих эти права (обременения прав), а также срок подачи указанных заявлений)	
Постановление Правительства Архангельской области от 25.12.2012 № 608-пп (в ред. пост. от 11.02.2021 № 64-пп) «Об утверждении Схемы территориального планирования Архангельской области» (реквизиты решений об утверждении документа территориального планирования, документации по планировке территории, а также информация об инвестиционной программе субъекта естественных монополий) https://fgistp.economy.gov.ru	
(сведения об официальных сайтах в информационно-телекоммуникационной сети «Интернет», на которых размещены утвержденные документы территориального планирования, документация по планировке территории, инвестиционная программа субъекта естественных монополий)	
Графическое описание местоположения границ публичного сервитута прилагается к сообщению (описание местоположения границ публичного сервитута)	
Публичное акционерное общество «Россети Северо-Запад» (ПАО «Россети Северо-Запад») (сведения о лице, представившем ходатайство об установлении публичного сервитута)	
Испрашиваемый срок публичного сервитута – 49 лет.	

Ходатайство об установлении публичного сервитута	
1	Министерство природных ресурсов и лесопромышленного комплекса Архангельской области (наименование органа, принимающего решение об установлении публичного сервитута)
2	Сведения о лице, представившем ходатайство об установлении публичного сервитута (далее - заявитель):
2.1	Полное наименование Публичное акционерное общество «Россети Северо-Запад»
2.2	Сокращенное наименование ПАО «Россети Северо-Запад»
2.3	Организационно-правовая форма Публичное акционерное общество
2.4	Почтовый адрес (индекс, субъект Российской Федерации, населенный пункт, улица, дом) 196247, Россия, город Санкт-Петербург, площадь Конституции, дом 3, литер А, помещение 16Н
2.5	Фактический адрес (индекс, субъект Российской Федерации, населенный пункт, улица, дом) 196247, Россия, город Санкт-Петербург, площадь Конституции, дом 3, литер А, помещение 16Н
2.6	Адрес электронной почты info@domkadastr.ru
2.7	ОГРН 1047855175785
2.8	ИНН 7802312751
3	Сведения о представителе заявителя:
3.1	Фамилия Бегаев
	Имя Ромаш
	Отчество (при наличии) Евгеньевич
3.2	Адрес электронной почты g.begeev@domkadastr.ru
3.3	Телефон +7 (965) 444-98-97
3.4	Наименование и реквизиты документа, подтверждающего полномочия представителя заявителя Доверенность от 27.02.2023 г. № 29/4-п/29-2023-1-180
4	Прошу установить публичный сервитут в отношении земель и (или) земельного(ых) участка(ов) в целях (указывается цель, предусмотренная статьей 39.37 Земельного кодекса Российской Федерации или статьей 3.6 Федерального закона от 25 октября 2001 г. N 137-ФЗ "О введении в действие Земельного кодекса Российской Федерации", частью 4.2 статьи 25 Федерального закона от 8 ноября 2007 г. N 257-ФЗ "Об автомобильных дорогах и о дорожной деятельности в Российской Федерации и о внесении изменений в отдельные законодательные акты Российской Федерации"): в соответствии с п.3 ст.3.6 Федерального закона от 25 октября 2001 г. N 137-ФЗ "О введении в действие Земельного кодекса Российской Федерации". Цель установления публичного сервитута – для эксплуатации объекта электросетевого хозяйства регионального значения «ВЛ-110 кВ "Жаровиха 1,2"».
5	Испрашиваемый срок публичного сервитута 49 (сорок девять) лет
6	Срок, в течение которого в соответствии с расчетом заявителя использование земельного участка (его части) и (или) расположенного на нем объекта недвижимости в соответствии с их разрешенным использованием будет в соответствии с подпунктом 4 пункта 1 статьи 39.41 Земельного кодекса Российской Федерации невозможно или существенно затруднено (при возникновении таких обстоятельств) – не более трех месяцев. Капитальный ремонт объекта электросетевого хозяйства проводится с предварительным уведомлением собственников (землепользователей, землевладельцев, арендаторов) земельных участков один раз в двенадцать лет, сроком не более 3-х месяцев
7	Обоснование необходимости установления публичного сервитута. Публичный сервитут, для эксплуатации объекта электросетевого хозяйства регионального значения «ВЛ-110 кВ "Жаровиха 1,2"», устанавливается с целью электроснабжения населения муниципального образования «Приморский муниципальный район», муниципального образования "Город Архангельск" Архангельской области. В соответствии с пунктом 6 статьи 39.41 Земельного кодекса Российской Федерации границы публичного сервитута для размещения инженерных сооружений (п.1, 3 и 4 статьи 39.37 Земельного кодекса), определяются в соответствии с установленными документацией по планировке территории границами зон планируемого размещения объекта. С учетом подпункта "а" пункта 2 Требований обоснованием установления публичного сервитута являются реквизиты решений органов государственной власти или органов местного самоуправления, уполномоченных в соответствии с градостроительным законодательством, об утверждении документа территориального планирования и об утверждении проекта планировки территории в целях размещения объектов электросетевого хозяйства, тепловых сетей, водопроводных сетей, сетей водоотведения, линий и сооружений связи, линейных объектов системы газоснабжения, нефтепроводов и нефтепродуктопроводов, их неотъемлемых технологических частей (далее - инженерные сооружения), являющихся объектами федерального, регионального или местного значения. Объект электросетевого хозяйства отображен на схеме территориального планирования Архангельской области, утвержденной постановлением Правительства Архангельской области от 25.12.2012 г. № 608-пп (в редакции постановления Правительства Архангельской области 11.02.2021 г. № 64-пп). С учетом подпункта "к" пункта 2 Требований обязательными сведениями при обосновании необходимости установления публичного сервитута являются реквизиты правоустанавливающих или правоудостоверяющих документов на инженерное сооружение, размещение которого предусмотрено на условиях публичного сервитута, в целях установления публичного сервитута в отношении существующего инженерного сооружения для его эксплуатации. В связи с этим, целесообразно установить границы публичного сервитута по границам охранных зон в целях эксплуатации объекта электросетевого хозяйства регионального значения «ВЛ-110 кВ "Жаровиха 1,2"». Объект электросетевого хозяйства введен в эксплуатацию в 1984 г., что подтверждается документами: - Технический паспорт электросетевого комплекса Подстанция 110/35/10 кВ «Жаровиха» с линиями электропередачи б/н от 20.03.2002 г., в 1 экз. на 2 л. (копия); - Свидетельство о государственной регистрации права № 29-29-01/047/2008-389 от 09.07.2008 г., в 1 экз. на 1 л. (копия). Копии документов прилагаю. В соответствии с п.6 ст.39.41 граница публичного сервитута установлена в размерах не превышающих границы охранных зон. Сведения об охранных зонах объекта электросетевого хозяйства внесены в Единый государственный реестр недвижимости: реестровый номер охранный зоны 29:00-6.91. Ширина охранных зон объекта электросетевого хозяйства определена в соответствии с Постановлением Правительства РФ от 24 февраля 2009 г. № 160 «О порядке установления охранных зон объектов электросетевого хозяйства и особых условий использования земельных участков, расположенных в границах таких зон», а именно на основании требований к границам установления охранных зон объектов электросетевого хозяйства «Охранные зоны устанавливаются: вдоль воздушных линий электропередачи - в виде части поверхности участка земли и воздушного пространства (на высоту, соответствующую высоте опор воздушных линий электропередачи), ограниченной параллельными вертикальными плоскостями, отстоящими по обе стороны линии электропередачи от крайних проводов при не отклоненном их положении на следующем расстоянии: Проектный номинальный класс напряжения, 110 кВ «Расстояние, м - 20». Публичный сервитут должен устанавливаться и осуществляться на условиях, наименее обременительных для использования земельного участка в соответствии с его

	<p>целевым назначением и разрешенным использованием (п. 8.9 ст. 23 Земельного кодекса РФ). Публичный сервитут для размещения объекта регионального значения (эксплуатации) просим установить в пределах границы охранной зоны, то есть в условиях, наименее обременительных для использования земельных участков.</p> <p>В соответствии п. 4 ст. 39.39 Земельного Кодекса РФ установление публичного сервитута осуществляется независимо от формы собственности на земельный участок. Обременение земельного участка публичным сервитутом не лишает правообладателя такого земельного участка прав владения, пользования и (или) распоряжения таким земельным участком (п.5 ст. 23 Земельного кодекса РФ). Публичный сервитут устанавливается без изъятия земель и земельных участков.</p> <p>Согласно п. 5 ст. 39.39 ЗК РФ не допускается установление публичного сервитута в целях, указанных в подпунктах 1 и 2 статьи 39.37 ЗК РФ, в отношении земельных участков, предоставленных или принадлежащих гражданам и предназначенных для индивидуального жилищного строительства, ведения садоводства, огородничества, личного подсобного хозяйства, за исключением случаев <u>эксплуатации, реконструкции существующих инженерных сооружений (пп.2 п. 5 ст. 39.39 ЗК РФ).</u></p> <p>Инженерное сооружение существует на местности и, введен в эксплуатацию 1984 году, что подтверждено правоустанавливающими документами на объект. Следовательно, на землях, предоставленных или принадлежащих гражданам и предназначенных для индивидуального жилищного строительства, ведения садоводства, огородничества, личного подсобного хозяйства допускается установление публичного сервитута для размещения объекта регионального значения (эксплуатации).</p> <p>Срок действия публичного сервитута - 49 лет. Испрашиваемая площадь публичного сервитута 908 036 кв.м. Сведения о публичном сервитуте вносятся в ЕИРН, становятся общедоступными и могут использоваться при проектировании и дальнейшем использовании данной территории.</p>				
8	<p>Сведения о правообладателе инженерного сооружения, которое переносится в связи с изъятием земельного участка для государственных или муниципальных нужд, а также с прямым владельцем инженерного сооружения, являющегося линейным объектом, реконструкция, капитальный ремонт которого (реконструкция, капитальный ремонт участков (частей) которого) осуществляются в связи с планируемым строительством, реконструкцией, капитальным ремонтом объектов капитального строительства, в случае, если заявитель не является правообладателем указанного инженерного сооружения (в данном случае указывается сведения в объеме, предусмотренном строкой 2 настоящей Формы) (заполняется в случае, если ходатайство об установлении публичного сервитута подается с целью установления публичного сервитута в целях реконструкции инженерного сооружения, являющегося линейным объектом, реконструкции его участка (части), которое переносится в связи с изъятием такого земельного участка для государственных или муниципальных нужд, а также если ходатайство об установлении публичного сервитута подается с целью установления публичного сервитута в целях реконструкции, капитального ремонта инженерного сооружения, являющегося линейным объектом, реконструкции, капитального ремонта его участков (частей): -</p>				
9	<table border="1"> <tr> <td>Кадастровые номера земельных участков (при их наличии), в отношении которых испрашивается публичный сервитут и границы, которых внесены в Единый государственный реестр недвижимости</td> <td> <p>Земли кадастровых кварталов: 29:16:064601, 29:16:070101, 29:16:070301, 29:16:071201, 29:16:080101, 29:22:040201, 29:22:040203, 29:22:040301, 29:22:072301, 29:22:072601, 29:22:073304</p> <p>29:16:000000:299, 29:16:000000:300, 29:16:000000:301, 29:16:000000:327, 29:16:000000:4976, 29:16:064601:87, 29:16:064601:88, 29:16:064601:90, 29:16:064601:91, 29:16:064601:101, 29:16:064601:108, 29:16:064601:119, 29:16:064601:159, 29:16:064601:331, 29:16:064601:332, 29:16:064601:843,</p> </td> </tr> </table>	Кадастровые номера земельных участков (при их наличии), в отношении которых испрашивается публичный сервитут и границы, которых внесены в Единый государственный реестр недвижимости	<p>Земли кадастровых кварталов: 29:16:064601, 29:16:070101, 29:16:070301, 29:16:071201, 29:16:080101, 29:22:040201, 29:22:040203, 29:22:040301, 29:22:072301, 29:22:072601, 29:22:073304</p> <p>29:16:000000:299, 29:16:000000:300, 29:16:000000:301, 29:16:000000:327, 29:16:000000:4976, 29:16:064601:87, 29:16:064601:88, 29:16:064601:90, 29:16:064601:91, 29:16:064601:101, 29:16:064601:108, 29:16:064601:119, 29:16:064601:159, 29:16:064601:331, 29:16:064601:332, 29:16:064601:843,</p>		
Кадастровые номера земельных участков (при их наличии), в отношении которых испрашивается публичный сервитут и границы, которых внесены в Единый государственный реестр недвижимости	<p>Земли кадастровых кварталов: 29:16:064601, 29:16:070101, 29:16:070301, 29:16:071201, 29:16:080101, 29:22:040201, 29:22:040203, 29:22:040301, 29:22:072301, 29:22:072601, 29:22:073304</p> <p>29:16:000000:299, 29:16:000000:300, 29:16:000000:301, 29:16:000000:327, 29:16:000000:4976, 29:16:064601:87, 29:16:064601:88, 29:16:064601:90, 29:16:064601:91, 29:16:064601:101, 29:16:064601:108, 29:16:064601:119, 29:16:064601:159, 29:16:064601:331, 29:16:064601:332, 29:16:064601:843,</p>				
	<p>29:16:064601:849, 29:16:064601:850, 29:16:070301:308, 29:16:070301:483, 29:16:070301:484, 29:16:070301:760, 29:16:070301:928, 29:16:070301:1225, 29:22:000000:12478, 29:22:040201:40, 29:22:040201:41, 29:22:000000:20 (входящий в ЕЗП: 29:22:040201:57), 29:22:040201:69, 29:22:040201:95, 29:22:040201:142, 29:22:040201:143, 29:22:040201:144, 29:22:040201:157, 29:22:000000:32 (входящие в ЕЗП: 29:22:040203:53, 29:22:040301:13), 29:22:040203:92, 29:22:040301:32, 29:22:040301:33, 29:00:000000:106626, 29:16:000000:4648, 29:16:070301:530, 29:16:070301:545, 29:16:070301:546, 29:16:070301:657, 29:16:070301:714, 29:16:070301:768, 29:16:070301:769, 29:16:070301:776, 29:16:070301:824, 29:16:070301:897, 29:16:070301:929, 29:16:070301:976, 29:16:070301:1388, 29:16:080101:917, 29:16:080101:1686, 29:22:000000:12754, 29:22:040301:1, 29:22:040301:4, 29:22:000000:17 (входящие в ЕЗП: 29:22:072601:1, 29:22:073304:3), 29:22:073304:840, 29:22:040201:1738</p>				
10	<p>Право, на котором инженерное сооружение принадлежит заявителю (если ходатайство об установлении публичного сервитута для реконструкции, капитального ремонта или эксплуатации указанного инженерного сооружения, реконструкции или капитального ремонта участка (части) инженерного сооружения, являющегося линейным объектом): Собственность</p>				
11	<p>Сведения о способах представления результатов рассмотрения ходатайства:</p> <table border="1"> <tr> <td>в виде электронного документа, который направляется уполномоченным органом заявителю посредством электронной почты</td> <td><u>да</u> (да/нет)</td> </tr> <tr> <td>в виде бумажного документа, который заявитель получает непосредственно при личном обращении или посредством почтового отправления</td> <td><u>нет</u> (да/нет)</td> </tr> </table>	в виде электронного документа, который направляется уполномоченным органом заявителю посредством электронной почты	<u>да</u> (да/нет)	в виде бумажного документа, который заявитель получает непосредственно при личном обращении или посредством почтового отправления	<u>нет</u> (да/нет)
в виде электронного документа, который направляется уполномоченным органом заявителю посредством электронной почты	<u>да</u> (да/нет)				
в виде бумажного документа, который заявитель получает непосредственно при личном обращении или посредством почтового отправления	<u>нет</u> (да/нет)				
12	<p>Документы, прилагаемые к ходатайству:</p> <ol style="list-style-type: none"> Сведения о границах публичного сервитута, включающие графическое описание местоположения границ публичного сервитута и перечень координат характерных точек этих границ в системе координат, установленной для ведения Единого государственного реестра недвижимости, в 1 экз. на 14 л., в электронном виде в формате xml, в 1 экз.; Технический паспорт электросетевого комплекса Подстанции 110/35/10 кВ «Жаровника» с линиями электропередачи б\н от 20.03.2002 г., в 1 экз. на 2 л. (копия); Свидетельство о государственной регистрации права № 29-29-01/047/2008-389 от 09.07.2008 г., в 1 экз. на 1 л. (копия); Письмо № 201/797 от 03.03.2022 г., в 1 экз. на 1 л. (копия); Доверенность от 27.02.2023 г. № 29/4-л/29-2023-1-180, в 1 экз. на 5 л. (копия). 				
13	<p>Подтверждаю согласие на обработку персональных данных (сбор, систематизация, накопление, хранение, уточнение (обновление, изменение), использование, распространение (в том числе передача), обезличивание, блокирование, уничтожение персональных данных, а также иных действий, необходимых для обработки персональных данных в соответствии с законодательством Российской Федерации), в том числе в автоматизированном режиме</p>				

14	Подтверждаю, что сведения, указанные в настоящем ходатайстве, на дату представления ходатайства достоверны; документы (копии документов) и содержащиеся в них сведения соответствуют требованиям, установленным статьей 39.41 Земельного кодекса Российской Федерации	
15	Подпись: 	Дата:
	Р.Е. Бегая (инициалы, фамилия)	"06" июня 2023 г.

«ГЛАВА ГОРОДСКОГО ОКРУГА
«ГОРОД АРХАНГЕЛЬСК»

РАСПОРЯЖЕНИЕ

от 5 июня 2023 г. № 3188р

Об установлении соответствия вида разрешенного использования земельного участка с кадастровым номером 29:22:050511:6

В соответствии с частью 13 статьи 34 Федерального закона от 23 июня 2014 года № 171-ФЗ «О внесении изменений в Земельный кодекс Российской Федерации и отдельные законодательные акты Российской Федерации»:

Установить соответствие вида разрешенного использования земельного участка площадью 8 333 кв. м с кадастровым номером 29:22:050511:6, расположенного в Ломоносовском территориальном округе г.Архангельска по ул. Карла Либкнехта, виду разрешенного использования: «Общественное управление» (код (числовое обозначение) вида разрешенного использования земельного участка по классификатору видов разрешенного использования земельных участков, утвержденному приказом Росреестра от 10 ноября 2020 года № П/0412 «Об утверждении классификатора видов разрешенного использования земельных участков», - 3.8).

Глава городского округа
«Город Архангельск»

Д.А. Морев

Заключение о результатах общественных обсуждений проекта решения Главы городского округа «Город Архангельск» о предоставлении разрешения на отклонение от предельных параметров разрешенного строительства объекта капитального строительства (индивидуальный жилой дом) на земельном участке, расположенном в Маймаксанском территориальном округе г. Архангельска по улице Вельможного

от «8» июня 2023 г.

Общественные обсуждения по проекту решения Главы городского округа «Город Архангельск» о предоставлении разрешения на отклонение от предельных параметров разрешенного строительства объекта капитального строительства (индивидуальный жилой дом) на земельном участке площадью 852 кв.м с кадастровым номером 29:22:012011:12, расположенном в Маймаксанском территориальном г. Архангельска по улице Вельможного:

установление минимального процента застройки земельного участка 7 процентов, проводились в период с «2» июня 2023 года по «7» июня 2023 года
Организатор общественных обсуждений: Комиссия по землепользованию и застройке городского округа «Город Архангельск».

В общественных обсуждениях приняло участие: 0 участников.
На основании протокола общественных обсуждений по проекту решения Главы городского округа «Город Архангельск» о предоставлении разрешения на отклонение от предельных параметров разрешенного строительства объекта капитального строительства (индивидуальный жилой дом) на земельном участке, расположенном в Маймаксанском территориальном округе г. Архангельска по улице Вельможного от 8 июня 2023 года Комиссией по землепользованию и застройке городского округа «Город Архангельск» подготовлены следующие рекомендации в отношении внесенных предложений и замечаний по указанному проекту:

1) от участников общественных обсуждений, постоянно проживающих на территории, в пределах которой проводятся общественные обсуждения, прошедших в соответствии с частью 12 статьи 5.1 Градостроительного кодекса Российской Федерации, идентификацию:

№ п/п	Инициатор	Содержание предложения (замечания)	Рекомендации организатора
1.	нет	замечаний и предложений не поступило	нет

2) от иных участников общественных обсуждений, являющихся правообладателями соответствующих земельных участков и (или) расположенных на них объектов капитального строительства и (или) помещений, являющихся частью указанных объектов капитального строительства, прошедших в соответствии с частью 12 статьи 5.1 Градостроительного кодекса Российской Федерации, идентификацию:

№ п/п	Инициатор	Содержание предложения (замечания)	Рекомендации организатора
1.	нет	замечаний и предложений не поступило	нет

Выводы по результатам общественных обсуждений:
рекомендовать предоставить разрешение на отклонение от предельных параметров разрешенного строительства объекта капитального строительства (индивидуальный жилой дом) на земельном участке площадью 852 кв.м с кадастровым номером 29:22:012011:12, расположенном в Маймаксанском территориальном г. Архангельска по улице Вельможного: установление минимального процента застройки земельного участка 7 процентов.

Заместитель председателя
комиссии по землепользованию и застройке
городского округа «Город Архангельск»

Е.В. Писаренко

Заключение о результатах общественных обсуждений проекта решения Главы городского округа «Город Архангельск» о предоставлении разрешения на условно разрешенный вид использования земельного участка, расположенного в Исакогорском территориальном округе г. Архангельска улице Доковской

от «8» июня 2023 г.

Общественные обсуждения по проекту решения Главы городского округа «Город Архангельск» о предоставлении разрешения на условно разрешенный вид использования земельного участка площадью 500 кв. м, с кадастровым номером 29:22:080906:302, расположенного в Исакогорском территориальном округе г.Архангельска по улице Доковской:

«Коммунальное обслуживание» (код (числовое обозначение) вида разрешенного использования земельного участка по классификатору видов разрешенного использования земельных участков, утвержденному приказом Росреестра от 10 ноября 2020 года № П/0412 «Об утверждении классификатора видов разрешенного использования земельных участков», - 3.1), проводились в период с «2» июня 2023 года по «7» июня 2023 года
Организатор общественных обсуждений: Комиссия по землепользованию и застройке городского округа «Город Архангельск».

В общественных обсуждениях приняло участие: 0 участников.
На основании протокола общественных обсуждений по проекту решения Главы городского округа «Город Архангельск» о предоставлении разрешения на условно разрешенный вид использования земельного участка, расположенного в Исакогорском территориальном округе г. Архангельска улице Доковской от 8 июня 2023 года Комиссией по землепользованию и застройке городского округа «Город Архангельск» подготовлены следующие рекомендации в отношении внесенных предложений и замечаний по указанному проекту:

1) от участников общественных обсуждений, постоянно проживающих на территории, в пределах которой проводятся общественные обсуждения, прошедших в соответствии с частью 12 статьи 5.1 Градостроительного кодекса Российской Федерации, идентификацию:

№ п/п	Инициатор	Содержание предложения (замечания)	Рекомендации организатора
1.	нет	замечаний и предложений не поступило	нет

2) от иных участников общественных обсуждений, являющихся правообладателями соответствующих земельных участков и (или) расположенных на них объектов капитального строительства и (или) помещений, являющихся частью указанных объектов капитального строительства, прошедших в соответствии с частью 12 статьи 5.1 Градостроительного кодекса Российской Федерации, идентификацию:

№ п/п	Инициатор	Содержание предложения (замечания)	Рекомендации организатора
1.	нет	замечаний и предложений не поступило	нет

Выводы по результатам общественных обсуждений:
рекомендовать предоставить разрешение на условно разрешенный вид использования земельного участка площадью 500 кв. м, с кадастровым номером 29:22:080906:302, расположенного в Исакогорском территориальном округе г.Архангельска по улице Доковской:

- письменно в адрес организатора общественных обсуждений: В.И. Ленина пл., д. 5, г. Архангельск, 163000;
Организатором общественных обсуждений является Комиссия по землепользованию и застройке городского округа «Город Архангельск».

Контактные данные организатора:
В.И. Ленина пл., д. 5, г. Архангельск, 163000;
тел/факс (8182) 60-74-84;
адрес электронной почты: architect@arhcity.ru.

Форма подачи предложений и (или) замечаний по документации: опубликована на официальном информационном интернет-портале городского округа «Город Архангельск»: <https://www.arhcity.ru/?page=3029/0>.

Оповещение о начале общественных обсуждений

Комиссия по землепользованию и застройке городского округа «Город Архангельск» извещает о начале проведения общественных обсуждений по проекту внесения изменений в проект планировки центральной части муниципального образования «Город Архангельск» в части территории в границах ул. Урицкого и ул. Розы Шаниной, ул. Смольный Буян и просп. Ломоносова площадью 14,1802 га.

Общественные обсуждения проводятся с 23 июня 2023 года по 5 июля 2023 года.

Проект внесения изменений в проект планировки центральной части муниципального образования «Город Архангельск» в части территории в границах ул. Урицкого и ул. Розы Шаниной, ул. Смольный Буян и просп. Ломоносова площадью 14,1802 га представлен:

1. На официальном информационном интернет-портале городского округа «Город Архангельск»: <https://www.arhcity.ru/?page=3029/0>

2. На экспозиции по адресу: официальный информационный интернет-портал Администрация городского округа «Город Архангельск» <https://www.arhcity.ru/?page=3029/0>.

Экспозиция проекта открыта с 2 июня 2023 года на официальном сайте и проводится с 14:00 – 23.06.2023 по 16:00 – 05.07.2023. Консультации по экспозиции проекта по теме общественных обсуждений проводятся Юницной Александрой Николаевной согласно следующему графику:

кабинет	дата	время
каб. 510	27 июня 2023 года	с 13 часов 30 минут до 15 часов 00 минут
каб. 510	4 июля 2023 года	с 13 часов 30 минут до 15 часов 00 минут

В период проведения общественных обсуждений участники общественных обсуждений имеют право вносить предложения и замечания, касающиеся обсуждаемого проекта посредством:

- официального информационного интернет-портала городского округа «Город Архангельск»: адрес электронной почты: architect@arhcity.ru;

- письменно в адрес организатора общественных обсуждений: В.И. Ленина пл., д. 5, г. Архангельск, 163000;
Организатором общественных обсуждений является Комиссия по землепользованию и застройке городского округа «Город Архангельск».

Контактные данные организатора:
В.И. Ленина пл., д. 5, г. Архангельск, 163000;
тел/факс (8182) 60-74-84;
адрес электронной почты: architect@arhcity.ru.

Форма подачи предложений и (или) замечаний по документации: опубликована на официальном информационном интернет-портале городского округа «Город Архангельск»: <https://www.arhcity.ru/?page=3029/0>.

Оповещение о начале общественных обсуждений

Комиссия по землепользованию и застройке городского округа «Город Архангельск» извещает о начале проведения общественных обсуждений по проекту внесения изменений в проект планировки района «Варавино-Фактория» муниципального образования «Город Архангельск» в границах территориальной зоны О2 и П1 площадью 6,1244 га, ограниченных элементом планировочной структуры: просп. Ленинградский и рекой Северная Двина».

Общественные обсуждения проводятся с 23 июня 2023 года по 5 июля 2023 года.

Проект внесения изменений в проект планировки района «Варавино-Фактория» муниципального образования «Город Архангельск» в границах территориальной зоны О2 и П1 площадью 6,1244 га, ограниченных элементом планировочной структуры: просп. Ленинградский и рекой Северная Двина» представлен:

1. На официальном информационном интернет-портале городского округа «Город Архангельск»: <https://www.arhcity.ru/?page=3029/0>

2. На экспозиции по адресу: официальный информационный интернет-портал Администрация городского округа «Город Архангельск» <https://www.arhcity.ru/?page=3029/0>.

Экспозиция проекта открыта с 2 июня 2023 года на официальном сайте и проводится с 14:00 – 23.06.2023 по 16:00 – 05.07.2023. Консультации по экспозиции проекта по теме общественных обсуждений проводятся Юницной Александрой Николаевной согласно следующему графику:

кабинет	дата	время
каб. 510	27 июня 2023 года	с 13 часов 30 минут до 15 часов 00 минут
каб. 510	4 июля 2023 года	с 13 часов 30 минут до 15 часов 00 минут

В период проведения общественных обсуждений участники общественных обсуждений имеют право вносить предложения и замечания, касающиеся обсуждаемого проекта посредством:

- официального информационного интернет-портала городского округа «Город Архангельск»: адрес электронной почты: architect@arhcity.ru;

- письменно в адрес организатора общественных обсуждений: В.И. Ленина пл., д. 5, г. Архангельск, 163000;
Организатором общественных обсуждений является Комиссия по землепользованию и застройке городского округа «Город Архангельск».

Контактные данные организатора:
В.И. Ленина пл., д. 5, г. Архангельск, 163000;
тел/факс (8182) 60-74-84;
адрес электронной почты: architect@arhcity.ru.

Форма подачи предложений и (или) замечаний по документации: опубликована на официальном информационном интернет-портале городского округа «Город Архангельск»: <https://www.arhcity.ru/?page=3029/0>.

Оповещение о начале общественных обсуждений

Комиссия по землепользованию и застройке городского округа «Город Архангельск» извещает о начале проведения общественных обсуждений по проекту внесения изменений в проект планировки района «Майская горка» муниципального образования «Город Архангельск» в границах части элемента планировочной структуры: просп. Ленинградского площадью 2,8766 га.

Общественные обсуждения проводятся с 23 июня 2023 года по 5 июля 2023 года.

Проект внесения изменений в проект планировки района «Майская горка» муниципального образования «Город Архангельск» в границах части элемента планировочной структуры: просп. Ленинградского площадью 2,8766 га представлен:

1. На официальном информационном интернет-портале городского округа «Город Архангельск»: <https://www.arhcity.ru/?page=3029/0>

2. На экспозиции по адресу: официальный информационный интернет-портал Администрация городского округа «Город Архангельск» <https://www.arhcity.ru/?page=3029/0>.

Экспозиция проекта открыта с 2 июня 2023 года на официальном сайте и проводится с 14:00 – 23.06.2023 по 16:00 – 05.07.2023.

Консультации по экспозиции проекта по теме общественных обсуждений проводятся Юницной Александрой Николаевной согласно следующему графику:

кабинет	дата	время
каб. 510	27 июня 2023 года	с 13 часов 30 минут до 15 часов 00 минут
каб. 510	4 июля 2023 года	с 13 часов 30 минут до 15 часов 00 минут

В период проведения общественных обсуждений участники общественных обсуждений имеют право вносить предложения и замечания, касающиеся обсуждаемого проекта посредством:

- официального информационного интернет-портала городского округа «Город Архангельск»: адрес электронной почты: architect@arhcity.ru;

- письменно в адрес организатора общественных обсуждений: В.И. Ленина пл., д. 5, г. Архангельск, 163000;
Организатором общественных обсуждений является Комиссия по землепользованию и застройке городского округа «Город Архангельск».

Контактные данные организатора:
В.И. Ленина пл., д. 5, г. Архангельск, 163000;
тел/факс (8182) 60-74-84;
адрес электронной почты: architect@arhcity.ru.

Форма подачи предложений и (или) замечаний по документации: опубликована на официальном информационном интернет-портале городского округа «Город Архангельск»: <https://www.arhcity.ru/?page=3029/0>.

Оповещение о начале общественных обсуждений

Комиссия по землепользованию и застройке городского округа «Город Архангельск» извещает о начале проведения общественных обсуждений схем расположения земельных участков, расположенных:

в территориальном округе Варавино-Фактория г. Архангельска по ул. Почтовый тракт, 30;
в Исакогорском территориальном округе г. Архангельска по ул. Привокзальной, 17;
в поселке Турдеевск городского округа «Город Архангельск» по ул. Турдеевской, 10;
в Соломбальском территориальном округе г. Архангельска по ул. Гвардейской, 1, корп. 3;
в Соломбальском территориальном округе г. Архангельска по ул. Баумана, 12, корп. 3;
в Соломбальском территориальном округе г. Архангельска по ул. Красных партизан, 4, корп. 2;
в Соломбальском территориальном округе г. Архангельска по наб. Георгия Седова, 20, корп. 1.
Общественные обсуждения проводятся с «23» июня 2023 года по «5» июля 2023 года.

Схемы расположения земельных участков представлены:

1. На официальном информационном интернет-портале городского округа «Город Архангельск»: <https://www.arhcity.ru/?page=3004/1>.

2. На экспозиции по адресу: официальный информационный интернет-портал Администрация городского округа «Город Архангельск» <https://www.arhcity.ru/?page=3004/1>

Экспозиция открыта: с «23» июня 2023 года на официальном сайте и проводится с 14:00 23.06.2023 по 16:00 05.07.2023.

Консультации по экспозиции проекта по теме общественных обсуждений проводятся Тетериной Мариной Валерьевной согласно следующему графику:

кабинет	дата	время
каб. 505	27 июня 2023 года 4 июля 2023 года	с 13 часов 30 минут до 15 часов 00 минут

В период проведения общественных обсуждений участники общественных обсуждений имеют право вносить предложения и замечания, касающиеся обсуждаемого проекта посредством:

- официального информационного интернет-портала городского округа «Город Архангельск»: адрес электронной почты: architect@arhcity.ru;

- письменно в адрес организатора общественных обсуждений: В.И. Ленина пл., д. 5, г. Архангельск, 163000.

Организатором общественных обсуждений является Комиссия по землепользованию и застройке городского округа «Город Архангельск».

Контактные данные организатора:
В.И. Ленина пл., д. 5, г. Архангельск, 163000;
тел/факс (8182) 60-74-18;
адрес электронной почты: architect@arhcity.ru.

Форма подачи предложений и (или) замечаний по документации: опубликована на официальном информационном интернет-портале городского округа «Город Архангельск»: <https://www.arhcity.ru/?page=3004/1>.

Заключение о результатах общественных обсуждений схем расположения земельных участков

от «8» июня 2023 года

Общественные обсуждения схем расположения земельных участков, расположенных:

в Северном территориальном округе г. Архангельска по ул. Партизанской, 36;
в территориальном округе Варавино-Фактория г. Архангельска по ул. Холмогорской, 35;
в Соломбальском территориальном округе г. Архангельска по ул. Гвардейской, 5, корп. 1;
в Октябрьском территориальном округе г. Архангельска по ул. Береговой, 1;
в территориальном округе Варавино-Фактория г. Архангельска по проспекту Ленинградскому, 348;
в территориальном округе Варавино-Фактория г. Архангельска по ул. Революции, 23/проспекту Ленинградскому, 325;
в территориальном округе Варавино-Фактория г. Архангельска по ул. Революции, 27;
в Маймаканском территориальном округе г. Архангельска по ул. Емецкой, 11.
проводились в период с «26» мая 2023 года по «7» июня 2023 года.

Организатор общественных обсуждений: Комиссия по землепользованию и застройке городского округа «Город Архангельск».

В общественных обсуждениях приняло участие: 0 человек.

На основании протокола общественных обсуждений схем расположения земельных участков от 8 июня 2023 года Комиссией по землепользованию и застройке городского округа «Город Архангельск» подготовлены следующие рекомендации в отношении внесенных предложений и замечаний по указанному проекту:

1) от участников общественных обсуждений, постоянно проживающих на территории, в пределах которой проводятся общественные обсуждения, прошедших в соответствии с частью 12 статьи 5.1 Градостроительного кодекса Российской Федерации, идентификацию:

№ п/п	Инициатор	Содержание предложения (замечания)	Рекомендации организатора
1.	нет	замечаний и предложений не поступило	нет

2) от иных участников общественных обсуждений, являющихся правообладателями соответствующих земельных участков и (или) расположенных на них объектов капитального строительства и (или) помещений, являющихся частью указанных объектов капитального строительства, прошедших в соответствии с частью 12 статьи 5.1 Градостроительного кодекса Российской Федерации, идентификацию:

№ п/п	Инициатор	Содержание предложения (замечания)	Рекомендации организатора
1.	нет	замечаний и предложений не поступило	нет

Выводы по результатам общественных обсуждений:

Рекомендовать одобрить схемы расположения земельных участков, расположенных:

в Северном территориальном округе г. Архангельска по ул. Партизанской, 36;
в территориальном округе Варавино-Фактория г. Архангельска по ул. Холмогорской, 35;
в Соломбальском территориальном округе г. Архангельска по ул. Гвардейской, 5, корп. 1;
в Октябрьском территориальном округе г. Архангельска по ул. Береговой, 1;
в территориальном округе Варавино-Фактория г. Архангельска по проспекту Ленинградскому, 348;
в территориальном округе Варавино-Фактория г. Архангельска по ул. Революции, 23/проспекту Ленинградскому, 325;
в территориальном округе Варавино-Фактория г. Архангельска по ул. Революции, 27;
в Маймаканском территориальном округе г. Архангельска по ул. Емецкой, 11.

ИЗВЕЩЕНИЕ о проведении аукциона

1. Администрация городского округа «Город Архангельск» (организатор торгов) проводит аукцион в электронной форме на право заключения договора о комплексном развитии территории жилой застройки городского округа «Город Архангельск» (далее – аукцион).

Дата и время начала проведения торгов:

17 июня 2023 года в 10 часов 00 минут (время московское).

2. Наименование, место нахождения, почтовый адрес и адрес электронной почты, номер контактного телефона организатора торгов:

Администрация городского округа «Город Архангельск»; место нахождения/почтовый адрес: 163000, г. Архангельск, пл. В.И. Ленина, д. 5.

Контактные телефоны: тел. 8(8182)607-290, 8(8182)607-299 (каб. 434);

тел. 8(8182)607-279 (каб. 407).

Адрес электронной почты: dmi@arhcity.ru; pastorinams@arhcity.ru.

3. Извещение о проведении аукциона размещено:

на официальном сайте Российской Федерации в сети «Интернет» для размещения информации о проведении торгов: www.torgi.gov.ru (ГИС Торги);

на официальном информационном интернет-портале городского округа «Город Архангельск» www.arhcity.ru.

Адрес электронной площадки, на которой будут проводиться торги:

Универсальная торговая платформа АО «Сбербанк – АСТ», торговая секция «Приватизация, аренда и продажа прав» (<https://utp.sberbank-ast.ru>).

Для регистрации в торговой секции «Приватизация, аренда и продажа прав» пользователь должен быть зарегистрирован на универсальной торговой платформе АО «Сбербанк – АСТ» (далее – УТП) в соответствии с регламентом УТП.

4. Дата и время начала приема заявок:

17 июня 2023 года с 9 часов 00 минут (время московское).

Дата и время окончания приема заявок:

12 июля 2023 года до 12 часов 00 минут (время московское).

Заявки на участие в торгах с прилагаемыми к ним документами, поданные с нарушением установленного в извещении о проведении торгов срока, на электронной площадке не регистрируются.

День определения участников аукциона: 13 июля 2023 года.

Организатор торгов вправе отказаться от проведения аукциона не позднее чем за три дня до дня его проведения.

5. Реквизиты решения о комплексном развитии территории:

постановление Главы городского округа «Город Архангельск» от 22 февраля 2023 года № 307 «О принятии решения о комплексном развитии территории жилой застройки городского округа «Город Архангельск» в отношении двух несмежных территорий, в границах которых предусматривается осуществление деятельности по комплексному развитию территории, с заключением одного договора о комплексном развитии таких территорий», с изменениями, внесенными постановлением Главы городского округа «Город Архангельск» от 21 апреля 2023 года № 650.

6. Наименование уполномоченного органа местного самоуправления, принявшего решение о проведении торгов, номер такого решения и дата его принятия:

распоряжение Администрации городского округа «Город Архангельск» от 14 июня 2023 года № 3393р «О проведении аукциона на право заключения договора о комплексном развитии территории жилой застройки городского округа «Город Архангельск» в отношении двух несмежных территорий, в границах которых предусматривается осуществление деятельности по комплексному развитию территории, с заключением одного договора о комплексном развитии таких территорий».

7. Форма проведения торгов: аукцион в электронной форме, закрытый по составу участников и открытый по форме подачи заявок.

В соответствии с частью 6 статьи 69 Градостроительного кодекса Российской Федерации участником торгов может являться юридическое лицо при условии, что такое лицо либо его учредитель (участник), или любое из его дочерних обществ, или его основное общество, или любое из дочерних обществ его основного общества имеет за последние пять лет, предшествующих дате проведения торгов, опыт участия в строительстве объектов капитального строительства в

совокупном объеме не менее десяти процентов от объема строительства, предусмотренного решением о комплексном развитии территории, который подтверждается наличием полученных в порядке, установленном Градостроительным кодексом Российской Федерации, разрешений на ввод в эксплуатацию объектов капитального строительства в качестве застройщика, и (или) технического задания, и (или) генерального подрячика в соответствии с договором строительного подряда.

8. Форма заявки на участие в торгах, порядок ее подачи:

Заявка на участие в аукционе подается путем заполнения ее электронной формы, размещенной в открытой для доступа неограниченного круга лиц части электронной площадки, с приложением электронных образов документов, по форме, утвержденной организатором торгов (форма к извещению о проведении аукциона), на бумажном носителе, преобразованная в электронно-цифровую форму путем сканирования с сохранением реквизитов, в том числе подписи заявителя, заверенной печатью (при наличии), с описанием представленных документов.

Подача заявки на участие в торгах может осуществляться лично заявителем на Универсальной торговой платформе АО «Сбербанк – АСТ», в торговой секции «Приватизация, аренда и продажа прав» (<http://utp.sberbank-ast.ru>), в соответствии с регламентом торговой секции «Приватизация, аренда и продажа прав», либо представителем заявителя, зарегистрированным в торговой секции, из Личного кабинета заявителя либо представителем заявителя посредством штатного интерфейса отдельно по каждому лоту в сроки, установленные в извещении.

Один участник торгов имеет право подать только одну заявку на участие в аукционе.

9. Основные сведения о территории, в отношении которой принято решение о ее комплексном развитии:

Лот № 1. Несмежные территории жилой застройки городского округа «Город Архангельск», в границах которых предусматривается осуществление деятельности по комплексному развитию территории, с заключением одного договора о комплексном развитии таких территорий:

в границах элемента планировочной структуры: ул. Розы Люксембург, просп. Советских космонавтов, ул. Выучейская, просп. Обводный канал площадью 4,4195 га (Территория 1);

в границах части элемента планировочной структуры: ул. Розы Люксембург, просп. Обводный канал, ул. Северодвинская, просп. Новгородский площадью 1,9780 га (Территория 2).

Начальная цена предмета аукциона (цена права на заключение договора): 7 152 000,00 руб. (с учетом НДС).

Сумма задатка – 1 430 400,00 руб.

Шаг аукциона – 357 600,00 руб.

10. Срок и порядок внесения задатка/депозита, реквизиты счета для перечисления задатка/депозита:

Денежные средства в сумме депозита должны быть зачислены на лицевой счет Претендента на УТП до подачи заявки на участие в торгах.

В соответствии с тарифами УТП размер депозита рассчитывается как 1 процент от начальной цены лота, но не более 6 000,00 руб. (с учетом НДС).

Внесение участником торгов денежных средств в качестве задатка за участие в торгах осуществляется на банковский счет такого участника торгов, открытый в одном из банков, перечень которых предусмотрен частью 10 статьи 44 Федерального закона «О контрактной системе в сфере закупок товаров, работ, услуг для обеспечения государственных и муниципальных нужд» (специальный счет), в соответствии с регламентом оператора электронной площадки.

В целях блокирования и прекращения блокирования денежных средств на специальном счете взаимодействие таких банков с оператором электронной площадки осуществляется на основании соглашения о взаимодействии, предусмотренного частью 13 статьи 44 Федерального закона «О контрактной системе в сфере закупок товаров, работ, услуг для обеспечения государственных и муниципальных нужд».

Задаток считается внесенным с момента блокирования денежных средств в сумме задатка на специальном счете. В момент подачи заявки оператор электронной площадки программными средствами проверяет наличие денежной суммы в размере задатка на лицевом счете участника торгов и осуществляет блокирование необходимой денежной суммы.

Поступивший от участника торгов, отозвавшего свою заявку на участие в торгах, задаток за участие в торгах подлежит возврату в течение пяти календарных дней со дня поступления уведомления об отзыве заявки. В случае отзыва участником торгов своей заявки на участие в торгах позднее дня окончания приема заявок задаток за участие в торгах возвращается в порядке, установленном для заявителей, не допущенных к торгам.

Оператор списывает со счета победителя аукциона либо единственного участника денежные средства в размере депозита, указанного в извещении, после подписания протокола об итогах.

Организатор торгов в течение пяти рабочих дней со дня подписания протокола в результатах торгов обязан возвратить задатки за участие в торгах лицам, участвовавшим в торгах, но не победившим в них.

Денежные средства, внесенные в качестве задатка за участие в аукционе, засчитываются в счет предложенной победителем аукциона цены предмета аукциона.

ПРИЛОЖЕНИЕ
к извещению
о проведении аукциона

ДОГОВОР № _____ о комплексном развитии территории жилой застройки городского округа «Город Архангельск» в отношении двух несмежных территорий

г. Архангельск «___» _____ 20___ год

Администрация городского округа «Город Архангельск» в лице заместителя Главы городского округа «Город Архангельск» _____, действующего на основании _____, именуемая в дальнейшем «Администрация», и выступающее с другой стороны: (наименование организации), являющееся (победителем торгов, единственным участником торгов, участником торгов, сделавшим предпоследнее предложение по цене предмета аукциона, лицом, подавшим единственную заявку) торгов на право заключить договор о комплексном развитии территории жилой застройки городского округа «Город Архангельск» в отношении двух несмежных территорий: в границах элемента планировочной структуры: ул. Розы Люксембург, просп. Советских космонавтов, ул. Выучейская, просп. Обводный канал (Территория 1); в границах части элемента планировочной структуры: ул. Розы Люксембург, просп. Обводный канал, ул. Северодвинская, просп. Новгородский (Территория 2), в лице _____, действующего (ей) на основании _____, именуемое в дальнейшем «Застройщик», при совместном упоминании именуемые «Стороны» на основании:

решения о комплексном развитии территории жилой застройки городского округа «Город Архангельск» в отношении двух несмежных территорий, в границах которых предусматривается осуществление деятельности по комплексному развитию территории, с заключением одного договора о комплексном развитии таких территорий, принятого постановлением Главы городского округа «Город Архангельск» от 22 февраля 2023 года № 307;

постановления Главы городского округа «Город Архангельск» от 21 апреля 2023 года № 650 «О внесении изменений в постановление Главы городского округа «Город Архангельск» от 22 февраля 2023 года № 307 и приложения к нему»;

протокола о результатах торгов на право заключить договор о комплексном развитии территории жилой застройки городского округа «Город Архангельск» в отношении двух несмежных территорий от «___» _____ 20___ года № _____ (далее - Договор) заключили настоящий Договор о нижеследующем:

1. Предмет договора

1.1. По настоящему Договору «Застройщик» в целях реализации решения о комплексном развитии территории жилой застройки городского округа «Город Архангельск» в отношении двух несмежных территорий:

в границах элемента планировочной структуры: ул. Розы Люксембург, просп. Советских космонавтов, ул. Выучейская, просп. Обводный канал (местоположение и границы указаны в приложении № 1 к настоящему Договору), площадью 4,4195 га, (далее – Территория 1 жилой застройки);

в границах части элемента планировочной структуры: ул. Розы Люксембург, просп. Обводный канал, ул. Северодвинская, просп. Новгородский (местоположение и границы указаны в приложении № 1 к настоящему Договору), площадью 1,9780 га, (далее – Территория 2 жилой застройки), принятого постановлением Главы городского округа «Город Архангельск» от 22 февраля 2023 года № 307, постановлением Главы городского округа «Город Архангельск» от 21 апреля 2023 года № 650 «О внесении изменений в постановление Главы городского округа «Город Архангельск» от 22 февраля 2023 года № 307 и приложения к нему» обязуется в установленном настоящим Договором сроки своими силами и за свой счет и (или) с привлечением других лиц и (или) средств других лиц в соответствии с действующим законодательством Российской Федерации выполнить предусмотренные настоящим Договором обязательства, а «Администрация» обязуется создать, предусмотренные настоящим Договором, условия для выполнения «Застройщиком» своих обязательств.

Настоящий Договор заключается в отношении двух несмежных территорий, в границах которых предусматривается осуществление деятельности по комплексному развитию территории.

«Застройщик» не вправе передавать свои права и обязанности, предусмотренные настоящим Договором, иному лицу.

1.2. Перечень объектов капитального строительства, не являющихся объектами культурного наследия (памятники истории и культуры) народов Российской Федерации, расположенных на территории жилой застройки двух несмежных территорий, подлежащих сносу, реконструкции в рамках реализации Договора, и их отдельные характеристики, приведены в приложении № 2 к настоящему Договору.

1.3. Соотношение общей площади жилых и нежилых помещений в многоквартирных домах, подлежащих строительству в соответствии с договором, а также условие о размещении на первых этажах указанных домов нежилых помещений определить документацией по планировке территории -внесение изменений в проект планировки центральной части муниципального образования «Город Архангельск», утвержденный распоряжением мэра города Архангельска от 20 декабря 2013 года № 4193р (с изменениями), с проектом межевания (далее по тексту – документация по планировке территории) в соответствии с нормативами градостроительного проектирования.

1.4. Этапы реализации решения о комплексном развитии Территории 1 жилой застройки и Территории 2 жилой застройки с указанием очередности сноса многоквартирных домов, а также выполнение мероприятий, связанных с архитектурно-строительным проектированием, со строительством, в том числе по предоставлению необходимых для этих целей земельных участков, видов работ по благоустройству территории со сроками их выполнения, определяются «Застройщиком» по согласованию с «Администрацией» в соответствии с утвержденной документацией по планировке территории.

1.5. Понятия, используемые в настоящем Договоре, применяются в тех же значениях, что и в нормативных правовых актах Российской Федерации, Архангельской области и муниципальных правовых актах городского округа «Город Архангельск».

1.6. «Застройщик» имеет право исполнять обязательства, указанные в пунктах 6 по 8 приложения № 3 «Обязательства «Застройщика», Сроки выполнения обязательств в соответствии с утвержденной документацией по планировке территории и этапам реализации решения о комплексном развитии территории жилой застройки» к настоящему Договору, и предусмотренные подпунктами 3.1.9, 3.1.10, 3.1.11 Договора о комплексном развитии территории жилой застройки» в рамках нескольких этапов реализации решения о комплексном развитии территории жилой застройки одновременно.

2. Цена права на заключение договора и порядок оплаты

2.1 Цена на право заключения Договора, составляет _____ (_____) рублей _____ копеек (в том числе НДС).

2.2. Оплата производится в следующем порядке:

2.2.1. Задаток, внесенный «Застройщиком» для обеспечения заявки на участие в аукционе на право заключения Договора в размере _____ (_____) рублей _____ копеек (в том числе НДС), засчитывается в счет оплаты цены, указанной в пункте 2.1. настоящего Договора.

2.2.2. «Застройщик» перечисляет денежные средства, указанные в пункте 2.1. Договора в течение 10 (десяти) рабочих дней с момента подписания настоящего Договора по банковским реквизитам, указанным в подпункте 2.2.3 настоящего Договора.

2.2.3. Реквизиты: ИНН _____; КПП _____; ОКТМО _____ Получатель _____
Единый казначейский счет (счет банка получателя): № _____
Казначейский счет (счет получателя): _____
ТОФК (банк получателя): _____
БИК ТОФК (банка получателя): _____
Назначение платежа: _____

3. Права и обязанности сторон

3.1. «Застройщик» обязан:

3.1.1. Принять решение о подготовке документации по планировке территории в соответствии с частью 1 статьи 45 Градостроительного кодекса Российской Федерации.

Разработать документацию по планировке территории на основании документов территориального планирования, правил землепользования и застройки (за исключением подготовки документации по планировке территории, предусматривающей размещение линейных объектов), лесохозяйственного регламента, положения об особо охраняемой природной территории в соответствии с программами комплексного развития систем коммунальной инфраструктуры, программами комплексного развития транспортной инфраструктуры, программами комплексного развития социальной инфраструктуры, нормативами градостроительного проектирования, комплексными схемами организации дорожного движения, требованиями по обеспечению эффективности организации дорожного движения, указанными в части 1 статьи 11 Федерального закона «Об организации дорожного движения в Российской Федерации и о внесении изменений в отдельные законодательные акты Российской Федерации», требованиями технических регламентов, сводов правил с учетом материалов и результатов инженерных изысканий, границ территорий объектов культурного наследия, включенных в единый государственный реестр объектов культурного наследия (памятников истории и культуры) народов Российской Федерации, границ территорий выявленных объектов культурного наследия, границ зон с особыми условиями использования территорий.

Документацией по планировке территории в границах Территории 1 жилой застройки и Территории 2 жилой застройки предусмотреть строительство объектов жилого назначения, с учетом обеспеченности территории улично-дорожной сетью, местами хранения автотранспорта, объектами социальной, инженерной, коммерческой инфраструктуры, элементами благоустройства. Общий объем строительства – не более 87,23 тыс. кв. м, где не более 69,84 тыс. кв. м – общая площадь жилых помещений; не более 17,39 тыс. кв. м – общая площадь нежилых помещений.

Помимо размещаемых объектов капитального строительства предусмотреть:

устройство площадок для игр детей дошкольного и младшего школьного возраста;

устройство спортивных площадок;

устройство площадок для отдыха взрослого населения;

элементы улично-дорожной сети, включая элементы озеленения и благоустройства, тротуаров и парковок.

Реализация строительства объектов жилого назначения, с учетом обеспеченности территории улично-дорожной сетью, местами хранения автотранспорта, объектами социальной, инженерной, коммерческой инфраструктуры, элементами благоустройства осуществляется за счет средств лица, заключившего договор.

Документацией по планировке территории в границах Территории 1 жилой застройки:

установить границу зоны планируемого размещения объекта капитального строительства – образовательной организации (школа на 1 000 мест);

определить местоположение границ образуемого земельного участка с видом разрешенного использования «Образование и просвещение (3.5)».

Реализация строительства образовательной организации (школа на 1 000 мест) осуществляется из бюджетных средств федерального бюджета.

При необходимости принять действия по внесению изменений в генеральный план муниципального образования «Город Архангельск», утвержденный постановлением министерства строительства и архитектуры Архангельской области от 2 апреля 2020 года № 37-п (с изменениями), а также в Правила землепользования и застройки городского округа «Город Архангельск», утвержденные постановлением министерства строительства и архитектуры Архангельской области от 29 сентября 2020 года № 68-п (с изменениями).

3.1.2. Представить на утверждение документацию по планировке территории в «Администрацию» в течение 6 месяцев с момента заключения настоящего Договора.

Срок доработки документации по планировке территории «Застройщиком» не может превышать 1 (один) месяц с момента направления в адрес «Застройщика» уведомления о возврате документации по планировке территории на доработку с указанием выявленных замечаний «Администрацией».

3.1.3. В течение 25 (двадцати пяти) рабочих дней со дня опубликования распоряжения Главы городского округа «Город Архангельск» об утверждении документации по планировке территории, определить и направить на согласование в «Администрацию» графики выполнения обязательств по формам, указанным в приложении № 3 к настоящему Договору, а именно:

сроки выполнения обязательств в соответствии с утвержденной документацией по планировке территории и этапами реализации решения о комплексном развитии территории жилой застройки;

перечень объектов капитального строительства, линейных объектов, подлежащих строительству, реконструкции в соответствии с утвержденной документацией по планировке территории и этапами реализации решения о комплексном развитии территории жилой застройки;

соотношение общей площади жилых и нежилых помещений в многоквартирных домах, подлежащих строительству или реконструкции в соответствии с настоящим Договором, а также условие о размещении на первых этажах указанных домов нежилых помещений;

перечень выполняемых «Застройщиком» видов работ по благоустройству территории жилой застройки, срок их выполнения.

3.1.4. Мероприятия, предусмотренные подпунктами 3.1.1, 3.1.2, 3.1.3 выполнить в срок не более одного года с момента заключения настоящего Договора.

3.1.5. Приобрести (создать) и передать в собственность «Администрации» благоустроенные жилые помещения, отвечающие установленным действующим законодательством Российской Федерации требованиям, базовым требованиям к внутренней отделке жилых помещений, предоставляемых взамен жилых помещений в многоквартирных домах, помещений общего пользования в многоквартирных домах, в которых предоставляются такие жилые помещения, утвержденным постановлением Правительства Архангельской области от 30 июня 2021 года № 326-пп «О комплексном развитии территорий в Архангельской области» и находящиеся в границах населенного пункта город Архангельск Архангельской области, в соответствии с номенклатурой, составленной «Администрацией» во исполнение подпункта 3.3.1 настоящего Договора, для предоставления гражданам, выселяемым из жилых помещений, предоставленных по договорам социального найма (договорам найма специализированного жилого помещения, договорам найма жилого помещения коммерческого использования) расположенных в границах территории жилой застройки, подлежащих комплексному развитию, за исключением жилых помещений в многоквартирных домах, подлежащих расселению в рамках адресной программы Архангельской области «Переселение граждан из аварийного жилищного фонда на 2019 –2025 годы».

Обеспечить заключение договоров, предусматривающих переход прав на жилые помещения, расположенные в многоквартирных домах, включенных в решение о комплексном развитии территории жилой застройки, в соответствии со статьей 32.1 Жилищного кодекса Российской Федерации.

Также в случае наличия вступивших в законную силу решений судов о предоставлении гражданам жилых помещений по договорам социального найма, расселяемых в соответствии с настоящим пунктом, «Застройщик» берет на себя обязательство в части передачи в собственность «Администрации» жилых помещений, отвечающих требованиям, указанным в решении суда, в трехмесячный срок с момента направления в адрес «Застройщика» копии решения суда.

3.1.6. Уплатить возмещение за изымаемые на основании решения «Администрации», принятого в соответствии с жилищным законодательством Российской Федерации, жилые помещения, указанные в приложении № 2 к настоящему Договору и находящиеся в частной собственности, в многоквартирных домах, расположенных в границах территории жилой застройки и земельные участки, на которых расположены такие многоквартирные дома, либо по согласованию с собственником жилого помещения предоставить ему взамен изымаемого жилого помещения другое жилое помещение с учетом его стоимости при определении размера возмещения за изымаемое жилое помещение, в соответствии с установленными приложением № 3 к настоящему Договору сроками выполнения обязательств.

При этом в случае наличия вступивших в законную силу решений судов о выплате возмещения и (или) предоставлении жилого помещения взамен изымаемого гражданам, расселяемым в соответствии с настоящим пунктом, «Застройщик» берет на себя обязательство в части выплаты возмещения за «Администрацию» в размере, указанном в решении суда, в течение месяца с момента направления в адрес «Застройщика» копии решения суда, передачей в собственность «Администрации» жилых помещений, отвечающих требованиям, указанным в решении суда, в трехмесячный срок с момента направления в адрес «Застройщика» копии решения суда.

3.1.7. Осуществить за свой счет, в соответствии с установленными приложением № 3 к настоящему Договору сроками выполнения обязательств, снос многоквартирных домов, в том числе признанных в установленном Правительством Российской Федерации порядке аварийными и подлежащими сносу, а также иных объектов капитального строительства, объектов инженерно-технического обеспечения, указанных в приложении № 2 к настоящему Договору, в соответствии с действующим законодательством.

Не позднее, чем за семь рабочих дней до начала выполнения работ по сносу объекта капитального строительства направить в «Администрацию» уведомление о планировании сноса объекта капитального строительства. Не позднее, чем за семь рабочих дней после завершения сноса объекта капитального строительства направить в «Администрацию» уведомление о завершении сноса объекта капитального строительства в соответствии с действующим градостроительным законодательством.

При осуществлении сноса многоквартирных домов необходимо предпринимать меры по недопущению прекращения услуг электро-, тепло-, газо-, водоснабжения и водоотведения населению городского округа «Город Архангельск», связанных с проведением таких работ.

3.1.8. Осуществить за свой счет образование земельных участков из земельных участков, находящихся в границах Территории 1 жилой застройки и Территории 2 жилой застройки в соответствии с утвержденной документацией по планировке территории, а также проведение государственного кадастрового учета таких земельных участков в соответствии с установленными приложением № 3 к настоящему Договору сроками выполнения обязательств.

3.1.9. Осуществить в границах Территории 1 жилой застройки и Территории 2 жилой застройки, исходя из общей площади указанных территорий, согласно требованиям законодательства о градостроительной деятельности строительство в соответствии с утвержденной документацией по планировке территории в рамках реализации решения о комплексном развитии территории жилой застройки, а также ввод объектов капитального строительства в эксплуатацию в объеме не более 69,84 тыс. кв. м общей площади жилых помещений в соответствии со сроками выполнения обязательств, установленными приложением № 3 к настоящему Договору.

3.1.10. Осуществить за свой счет в соответствии с утвержденной документацией по планировке территории строительства и (или) реконструкции объектов коммунальной, транспортной инфраструктуры, необходимых для реализации решения о комплексном развитии территории жилой застройки, обязанность по осуществлению строительства и (или) реконструкции которых не возложена на третьих лиц в соответствии с требованиями действующего законодательства, заключенными соглашениями (договорами), в соответствии со сроками выполнения обязательств, установленными приложением № 3 к настоящему Договору.

3.1.11. В течение 1 (одного) месяца с даты окончания строительства (ввода в эксплуатацию) в полном объеме объектов капитального строительства в соответствии с утвержденной документацией по планировке территории безвозмездно передать в собственность «Администрации» объекты транспортной инфраструктуры, расположенные вне земельных участков, необходимых для эксплуатации построенных объектов капитального строительства и в пределах территории, указанной в пункте 1.1 настоящего Договора.

«Застройщик» должен осуществить государственную регистрацию права собственности в течение 1 (одного) месяца с даты окончания строительства (ввода в эксплуатацию) в полном объеме объектов капитального строительства в соответствии с утвержденной документацией по планировке территории на линейные объекты, расположенные на земельных участках, необходимых для эксплуатации построенных объектов капитального строительства и в пределах территории, указанной в пункте 1.1. настоящего Договора.

3.1.12. В случае необходимости свода существующих зеленых насаждений, находящихся в границах территории жилой застройки получить разрешения на свод зеленых насаждений и (или) разрешения на пересадку деревьев и кустарников в соответствии с требованиями Порядка свода зеленых насаждений, получения разрешения на пересадку деревьев и кустарников на территории муниципального образования «Город Архангельск», утвержденного постановлением «Администрации» от 29 мая 2020 года № 950.

3.1.13. Не использовать освоенные помещения в объектах капитального строительства, перечисленных в приложении № 2 к настоящему Договору, в целях, не связанных с исполнением обязательств по настоящему Договору.

3.1.14. Один раз в полугодие предоставлять «Администрации» информацию о выполнении обязательств, предусмотренных настоящим Договором, об осуществлении деятельности, связанной с реализацией настоящего Договора.

Информацию за первое полугодие предоставлять не позднее 15 (пятнадцатого) июля следующего за отчетным периодом, за второе полугодие не позднее 15 (пятнадцатого) января следующего за отчетным периодом.

3.1.15. Оплатить цену права на заключение настоящего Договора, указанную в пункте 2.1 настоящего Договора, в порядке, установленном настоящим Договором.

3.1.16. Срок выполнения обязательств «Застройщика», указанных в подпунктах с 3.1.5 по 3.1.11 настоящего Договора, подлежит уточнению по каждому этапу реализации решения о комплексном развитии территории жилой застройки, но не может превышать сроки с даты начала этапов реализации решения о комплексном развитии территории жилой застройки, определенных в порядке, предусмотренном подпунктом 3.1.3 настоящего Договора.

3.1.17. После завершения каждого обязательства этапа реализации решения о комплексном развитии территории жилой застройки (приложение № 3), «Застройщик» в течение 10 (десяти) рабочих дней письменно уведомляет «Администрацию» о факте завершения указанного обязательства этапа и представляет отчет об исполнении обязательства этапа по форме, указанной в приложении № 5 к настоящему Договору; документы, подтверждающие исполнение обязательства и подписанный Акт об исполнении в 2 (двух) экземплярах по форме, указанной в приложении № 4 к настоящему Договору.

Указанный Акт от имени «Администрации» подписывается уполномоченными органами «Администрации».

3.1.18. В случае вынесения судом решения об изъятии земельных участков и (или) расположенных на них объектов недвижимого имущества для государственных или муниципальных нужд в целях комплексного развития территории и о предоставлении возмещения в связи с изъятием земельного участка и (или) расположенного на нем объекта недвижимого имущества «Застройщик» в течение 7 (семи) дней со дня вынесения решения суда перечисляет денежные средства в счет такого возмещения на банковский счет, указанный гражданином или юридическим лицом, или на депозит нотариуса в случае отсутствия информации о таком банковском счете.

3.2. «Застройщик» вправе:

3.2.1. Обращаться в «Администрацию» с заявлением о выдаче разрешения на использование земель и земельных участков, градостроительного плана земельного участка, о предоставлении земельных участков без проведения торгов в соответствии с земельным законодательством для строительства в границах Территории 1 жилой застройки и Территории 2 жилой застройки, о выдаче разрешения на строительство, и ввода объектов капитального строительства в эксплуатацию.

3.2.2. Привлекать к исполнению настоящего Договора иное лицо (лиц) с возложением на него обязательств по выполнению определенного вида или отдельных этапов работ либо по финансированию затрат, связанных с исполнением настоящего Договора. За действия (бездействие) привлеченного лица (лиц) «Застройщик» отвечает как за свои собственные действия (бездействие).

3.2.3. В одностороннем порядке отказаться от исполнения настоящего Договора в случае неисполнения или ненадлежащего исполнения «Администрацией» обязательств, предусмотренных подпунктами 3.3.2, 3.3.5, 3.3.7 настоящего Договора.

3.3. «Администрация» обязана:

3.3.1. В течение 1 (одного) месяца с даты заключения настоящего Договора предоставить «Застройщику» номенклатуру жилых помещений с нормами предоставления жилых помещений муниципального жилищного фонда и с учетом требований, установленных Жилищным кодексом Российской Федерации, которые должны быть переданы в муниципальную собственность для предоставления гражданам, выселяемым из муниципальных жилых помещений, занимаемых по договорам социального найма (договорам найма специализированного жилого помещения, договорам найма жилого помещения коммерческого использования), расположенных в многоквартирных жилых домах, перечисленных в приложении № 2 к настоящему Договору.

3.3.2. В течение 2 (двух) месяцев, с момента предоставления «Застройщиком», утвердить документацию по планировке территории в соответствии с требованиями Градостроительного кодекса Российской Федерации, Порядка внесения изменений в документацию по планировке территории, отмены такой документации или ее отдельных частей, признания отдельных частей такой документации не подлежащими применению, утвержденного постановлением «Администрации» от 12 мая 2021 года № 862.

В случае направления документации по планировке территории на доработку, срок, установленный в абзаце первом настоящего пункта, начинает исчисляться с даты регистрации повторно представленной на утверждение документации по планировке территории после доработки.

3.3.3. Согласовать в течение 20 (двадцати) рабочих дней со дня получения от «Застройщика» информацию, указанную в пункте 1.4 и подпункте 3.1.3 настоящего Договора, и представленную по формам согласно приложению № 3 к настоящему Договору, в случае ее соответствия требованиям действующего законодательства, документации по планировке территории.

В случае несоответствия информации, указанной в абзаце первом настоящего пункта, требованиям действующего законодательства, документации по планировке территории, указанная информация подлежит возврату «Застройщику» на доработку с указанием выявленных замечаний (возражений).

Срок доработки выявленных замечаний (возражений) не может превышать 15 (пятнадцати) рабочих дней с даты уведомления «Застройщика» о возврате информации на доработку.

3.3.5. По истечении 6 (шести) месяцев с даты получения собственниками жилых помещений в домах, перечисленных в приложении № 2 к настоящему Договору и признанных в установленном Правительством Российской Федерации порядке аварийными и подлежащими сносу, требований в соответствии с частью 11 статьи 32 Жилищного кодекса Российской Федерации о сносе многоквартирных домов, расположенных в границах территории, подлежащей комплексному развитию, принять в установленном законодательством Российской Федерации порядке решение об изъятии для муниципальных нужд жилых помещений, за исключением жилых помещений, принадлежащих на праве собственности «Администрации», в многоквартирных домах, признанных аварийными и подлежащими сносу, а также земельных участков, на которых расположены такие многоквартирные дома.

3.3.6. В течение 30 (тридцати) рабочих дней с даты выполнения «Застройщиком» обязательств, предусмотренных подпунктами с 3.1.1 по 3.1.6 настоящего Договора, принять в порядке, установленном законодательством Российской Федерации, муниципальными правовыми актами «Администрации», решение о сносе многоквартирных домов, указанных в приложении № 2 к настоящему Договору и признанных аварийными и подлежащими сносу, иных объектов капитального строительства, объектов инженерно-технического обеспечения, указанных в приложении № 2 к настоящему Договору, в сроки выполнения обязательств в соответствии с этапами реализации решения о комплексном развитии территории жилой застройки, предусмотренными приложением № 3 к настоящему Договору.

3.3.7. При условии выполнения «Застройщиком» обязательств, предусмотренных подпунктами с 3.1.1 по 3.1.7 настоящего Договора, на основании письменного заявления «Застройщика» в сроки, установленные действующим законодательством:

принять решение о предоставлении «Застройщику» в аренду без проведения торгов в соответствии с земельным законодательством для строительства в границах территории подлежащей комплексному развитию, земельных участков которые находятся в муниципальной собственности «Администрации» и государственная собственность на которые не разграничена и которые не обременены правами третьих лиц;

выдать разрешения на использование земель и земельных участков, градостроительные планы земельных участков и разрешения на строительство в соответствии с требованиями действующего законодательства.

3.4. «Администрация» вправе:

3.4.1. В одностороннем порядке отказаться от исполнения настоящего Договора в случае неисполнения или ненадлежащего исполнения «Застройщиком» обязательств, предусмотренных подпунктами с 3.1.1 по 3.1.11 и подпунктами 3.1.15, 3.1.18 настоящего Договора.

3.4.2. В одностороннем порядке досрочно отказаться от договора аренды земельного участка, предоставленного для целей комплексного развития территории, при наступлении обстоятельств, указанных в подпункте 3.4.1 настоящего Договора.

3.4.3. Запрашивать у «Застройщика» информацию и документы, необходимые для осуществления контроля выполнения условий Договора, в том числе сроков исполнения обязательств, указанных в пункте 3.1 раздела 3 настоящего Договора.

4. Ответственность сторон и разрешение споров

4.1. За неисполнение и (или) ненадлежащее исполнение обязательств по настоящему Договору «Стороны» несут ответственность в соответствии с действующим законодательством Российской Федерации и настоящим Договором.

4.2. В случае нарушения «Застройщиком» в отчетном периоде сроков, предусмотренных подпунктами с 3.1.1 по 3.1.16 настоящего Договора, «Застройщик» уплачивает «Администрации» неустойку (пеню) в размере 0,05 % от цены права на заключение Договора (цена права на заключение настоящего Договора установлена в размере суммы итоговой цены аукциона на право заключения настоящего Договора), предусмотренной разделом 2 настоящего Договора, за каждый день просрочки исполнения каждого обязательства, начиная со дня, следующего после дня истечения сроков, установленных подпунктами с 3.1.1 по 3.1.11 и подпунктами 3.1.14, 3.1.15, 3.1.18 настоящего Договора, до момента полного исполнения соответствующих обязательств по настоящему Договору или до даты расторжения настоящего Договора в установленном законом порядке, в течение 10 (десяти) рабочих дней с даты получения уведомления об уплате неустойки (пени), а также возмещает причиненные убытки в полном размере сверх штрафа.

В случае осуществления «Застройщиком» строительства на территории жилой застройки с нарушением норм градостроительного законодательства, в том числе без выданного в установленном законом порядке разрешения на строительство, «Застройщик» уплачивает «Администрации» штраф в размере 30 % от цены права на заключение Договора (цена права на заключение настоящего Договора установлена в размере суммы итоговой цены аукциона на право заключения настоящего Договора), предусмотренной разделом 2 настоящего Договора.

4.3. В случае неисполнения «Администрацией» обязательств, предусмотренных подпунктами с 3.3.1 по 3.3.7 настоящего Договора, «Застройщик» вправе потребовать возмещения ему убытков, причиненных неисполнением или ненадлежащим исполнением указанных обязательств.

4.4. В случае неисполнения или ненадлежащего исполнения «Застройщиком» обязательств, предусмотренных подпунктами с 3.1.1 по 3.1.10 и подпунктами 3.1.15, 3.1.18 настоящего Договора, право аренды земельного участка, предоставленного в соответствии с подпунктом 3.3.7 настоящего Договора для целей комплексного развития территории, подлежит досрочному прекращению путем одностороннего отказа «Администрации» от договора аренды такого земельного участка.

4.5. В случае реализации «Застройщиком» права на отказ от исполнения настоящего Договора, право аренды земельного участка, предоставленного для целей комплексного развития территории, подлежит прекращению.

4.6. Споры, возникающие при исполнении настоящего Договора, «Стороны» разрешают путем переговоров.

Срок досудебного урегулирования «Сторонами» спора (рассмотрение претензий), в том числе об уплате неустойки (пени) составляет 20 (двадцать) рабочих дней со дня получения претензии (требования).

4.7. При недостижении согласия споры подлежат рассмотрению в судебном порядке.

5. Срок действия договора. Условия расторжения договора

5.1. Настоящий Договор вступает в силу с даты заключения (подписания) и действует до даты исполнения «Сторонами» обязательств, предусмотренных настоящим Договором, но не более 10 (десяти) лет с даты его заключения (подписания).

5.2. В случае отказа граждан от переселения в жилые помещения, переданные «Администрации» в муниципальную собственность «Застройщиком» в соответствии с подпунктами 3.1.5, 3.1.6 настоящего Договора, несогласия с решением об изъятии жилого помещения или недостижения соглашения о размере возмещения, в том числе наличия споров, связанных с реализацией условий настоящего Договора, срок исполнения обязательств, предусмотренных подпунктами 3.1.5, 3.1.6 и подпунктами 3.3.6, 3.3.7 настоящего Договора, продляется на период времени, равный времени производства в судебных органах по судебным спорам с указанным в настоящем пункте предметом до момента вступления судебного акта в законную силу (период времени рассчитывается месяцами). В случае если в одном периоде времени ведется несколько производств в судах, продление осуществляется на срок, исчисляемый с момента начала производства первого дела и до вступления в законную силу последнего решения суда.

5.3. Настоящий Договор может быть расторгнут по соглашению «Сторон».

5.4. Настоящий Договор может быть расторгнут досрочно в одностороннем порядке: по инициативе «Администрации» в случае неисполнения «Застройщиком» обязательств, предусмотренных подпунктами с 3.1.1 по 3.1.6, с 3.1.8 по 3.1.11 и подпунктами 3.1.15, 3.1.18 настоящего Договора;

по инициативе «Застройщика» в случае неисполнения «Администрацией» обязательств, предусмотренных подпунктами 3.3.2, 3.3.5, 3.3.7 настоящего Договора.

5.4.1. «Сторона» – инициатор досрочного расторжения настоящего Договора по условиям, предусмотренным пунктом 5.4 настоящего Договора, направляет другой «Стороне» уведомление об отказе от Договора с указанием причины отказа от Договора.

Договор считается расторгнутым с момента получения другой «Стороной» уведомления об отказе от Договора.

5.4.2. В случае досрочного расторжения Договора расходы, понесенные одной из «Сторон» в рамках исполнения условий Договора, другой «Стороной» не возмещаются.

5.4.3. Изменение условий настоящего Договора в период его действия по соглашению «Сторон» не допускается, если иное не установлено действующим законодательством, настоящим Договором.

6. Обстоятельства непреодолимой силы

6.1. Если иное не предусмотрено действующим законодательством, настоящим Договором, «Застройщик», не исполнивший или ненадлежащим образом исполнивший обязательство по настоящему Договору при осуществлении предпринимательской деятельности, несет ответственность, если не докажет, что надлежащее исполнение оказалось невозможным вследствие непреодолимой силы, то есть чрезвычайных и непредотвратимых при данных условиях обстоятельств. К таким обстоятельствам не относятся, в частности, нарушение обязанностей со стороны контрагентов должника, отсутствие на рынке нужных для исполнения товаров, отсутствие у должника необходимых денежных средств.

6.2. Действия «Сторон» в случае наступления событий, указанных в пункте 6.1 настоящего Договора, регламентируются действующим законодательством Российской Федерации.

7. Заключительные положения

7.1. Вопросы, не урегулированные настоящим Договором, регламентируются действующим законодательством Российской Федерации, законодательством Архангельской области, муниципальными правовыми актами городского округа «Город Архангельск».

7.2. Любое уведомление, направленное «Сторонами» друг другу по настоящему Договору, должно быть совершено в письменной форме. Указанное уведомление считается направленным надлежащим образом, если оно доставлено адресату посылным (курьером), либо заказным письмом с уведомлением о вручении.

Любое уведомление, направленное заказным письмом с уведомлением о вручении и не полученное Стороной, считается полученным по истечении месячного срока.

Обо всех изменениях в платежных и почтовых реквизитах «Стороны» обязаны немедленно извещать друг друга. Действия, совершенные по старым адресам и счетам, совершенные до получения уведомления об их изменении, засчитываются в исполнение обязательств.

7.3. К настоящему Договору прилагается и является неотъемлемой его частью:

приложение № 1 «Местоположение, границы территории жилой застройки городского округа «Город Архангельск» в отношении двух несмежных территорий»;

приложение № 2 «Перечень объектов капитального строительства, не являющихся объектами культурного наследия (памятники истории и культуры) народов Российской Федерации, расположенных на территории жилой застройки городского округа «Город Архангельск» в отношении двух несмежных территорий»;

приложение № 3 «Обязательства «Застройщика», сроки выполнения обязательств в соответствии с утвержденной документацией по планировке территории и этапами реализации решения о комплексном развитии территории жилой застройки»;

приложение № 4 «Акт о результатах реализации договора о комплексном развитии территории жилой застройки городского округа «Город Архангельск» в отношении двух несмежных территорий»;

приложение № 5 «Форма отчетности по осуществляемым «Застройщиком» этапам реализации решения о комплексном развитии территории жилой застройки».

7.4. Настоящий Договор составлен в двух экземплярах, имеющих одинаковую юридическую силу.

8. Место нахождения, реквизиты, подписи сторон

«Администрация»

Заместитель Главы городского округа "Город Архангельск" по вопросам экономического развития и финансов

_____ Ф.И.О.

подпись

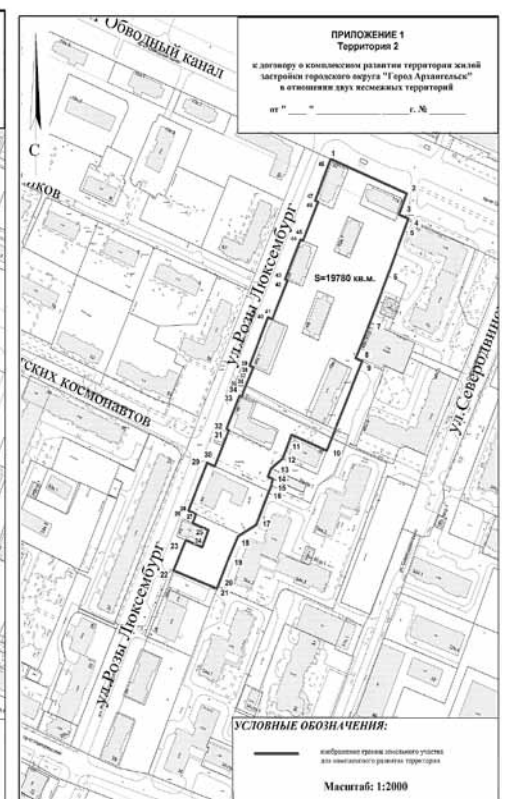
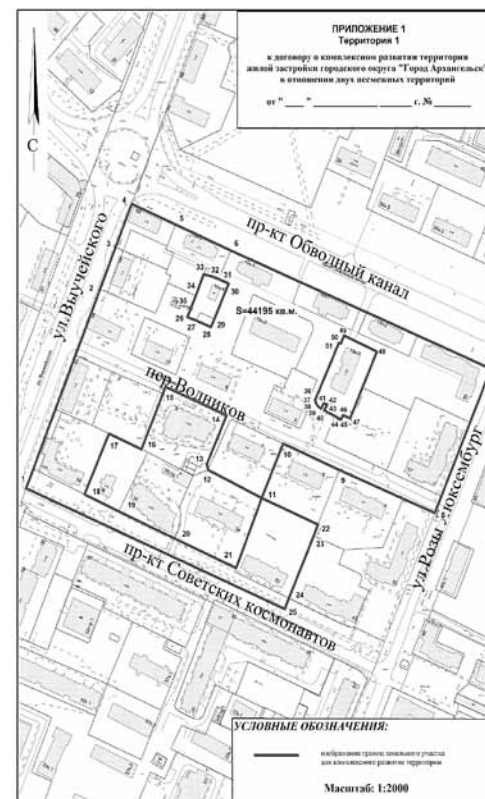
«Застройщик»
Место нахождения:
Почтовый адрес:

ИНН
р/с
в
к/счет
БИК
Телефон:
E-mail:

Руководитель юридического лица (представитель)

_____ Ф.И.О.

подпись



ПРИЛОЖЕНИЕ № 1
к договору о комплексном развитии территории жилой застройки городского округа «Город Архангельск» в отношении двух несмежных территорий
от _____ № _____

Местоположение и границы территории жилой застройки городского округа «Город Архангельск» в отношении двух несмежных территорий

Территория 1
в границах элемента планировочной структуры: ул. Розы Люксембург,
просп. Советских космонавтов, ул. Выучейского, просп. Обводный канал площадью 4,4195 га

Номер точки	X	Y	Дирекционный угол	Длина
1	651163.10	2520587.45	19°43.2'	113.69
2	651270.12	2520625.81	19°42.1'	72.35
3	651338.23	2520650.20	19°43.0'	33.38
4	651369.65	2520661.46	111°21.9'	37.11
5	651356.13	2520696.02	111°11.0'	46.63
6	651339.28	2520739.50	110°33.0'	219.25
7	651262.32	2520944.79	200°44.1'	112.05
8	651157.53	2520905.12	290°25.5'	80.23
9	651185.53	2520829.93	291°10.5'	47.56
10	651202.71	2520785.58	200°49.5'	42.39
11	651163.09	2520770.51	293°38.4'	46.36
12	651181.68	2520728.04	343°19.6'	4.11
13	651185.62	2520726.86	21°37.9'	38.17
14	651221.10	2520740.93	291°14.3'	51.73
15	651239.84	2520692.71	200°19.7'	48.45
16	651194.41	2520675.88	291°47.4'	27.72
17	651204.70	2520650.14	201°16.6'	47.40
18	651160.53	2520632.94	112°45.0'	29.04
19	651149.30	2520659.72	111°43.2'	48.02
20	651131.53	2520704.33	111°43.0'	51.97
21	651112.30	2520752.61	19°24.8'	53.85
22	651163.09	2520770.51	111°15.6'	47.49
23	651145.87	2520814.77	199°32.1'	8.73
24	651137.64	2520811.85	201°13.9'	48.54
25	651092.39	2520794.27	200°01.8'	8.41
26	651084.49	2520791.39	291°04.8'	218.57
27	651290.28	2520707.91	107°47.4'	7.59
28	651287.96	2520715.14	109°50.9'	12.05
29	651283.87	2520726.47	21°27.4'	6.18
30	651289.62	2520728.73	21°23.4'	27.91
31	651315.61	2520738.91	289°28.0'	10.53
32	651319.12	2520728.98	286°00.5'	3.73
33	651320.15	2520725.39	282°38.3'	6.26
34	651321.52	2520719.28	199°22.0'	14.20
35	651308.12	2520714.57	200°58.2'	11.65
36	651297.24	2520710.40	199°41.1'	7.39
37	651234.78	2520809.09	159°40.6'	2.59
38	651232.35	2520809.99	142°59.8'	2.59
39	651230.28	2520811.55	121°26.6'	2.05
40	651229.21	2520813.30	114°13.7'	0.88
41	651228.85	2520814.10	27°08.8'	4.41
42	651232.77	2520816.11	110°22.9'	2.70
43	651231.83	2520818.64	206°57.4'	4.59
44	651227.74	2520816.56	114°22.8'	14.66
45	651221.69	2520829.91	22°32.6'	3.44
46	651224.87	2520831.23	110°54.1'	6.03
47	651222.72	2520836.86	21°18.8'	52.14
48	651271.29	2520855.81	292°03.6'	27.96
49	651281.79	2520829.90	201°58.1'	6.36
50	651275.89	2520827.52	289°59.0'	1.52
51	651276.41	2520826.09	202°12.8'	44.97

Территория 2
в границах части элемента планировочной структуры: ул. Розы Люксембург,
просп. Обводный канал, ул. Северодвинская,
просп. Новгородский площадью 1,9780 га

Номер точки	X	Y	Дирекционный угол	Длина
1	651254.58	2520965.44	110°33.1'	64.41
2	651231.97	2521025.75	199°16.8'	16.29
3	651216.59	2521020.37	110°32.3'	7.84
4	651213.84	2521027.71	197°16.3'	1.25
5	651212.65	2521027.34	199°05.8'	43.01
6	651172.01	2521013.27	200°11.5'	36.50
7	651137.75	2521000.67	201°09.3'	28.18
8	651111.47	2520990.50	110°30.3'	5.34
9	651109.60	2520995.50	200°49.9'	70.46
10	651043.74	2520970.44	290°41.6'	29.94
11	651054.32	2520942.43	199°44.7'	18.68
12	651036.74	2520936.12	229°33.0'	11.50
13	651029.28	2520927.37	200°46.5'	6.43
14	651023.27	2520925.09	110°40.5'	3.96
15	651021.87	2520928.80	188°52.6'	4.99
16	651016.94	2520928.03	200°12.9'	30.53
17	650988.29	2520917.48	237°03.7'	16.72
18	650979.20	2520903.45	202°43.7'	19.85
19	650960.89	2520895.78	200°19.1'	19.52
20	650942.58	2520889.00	200°20.6'	1.90
21	650940.80	2520888.34	288°56.0'	36.37
22	650952.60	2520853.94	21°25.2'	24.04
23	650974.98	2520862.72	109°30.0'	13.78
24	650970.38	2520875.71	18°56.5'	13.25
25	650982.91	2520880.01	290°08.7'	13.36
26	650987.51	2520867.47	20°40.8'	7.02
27	650994.08	2520869.95	290°47.7'	6.45
28	650996.37	2520863.92	20°44.1'	37.51
29	651031.45	2520877.20	110°45.8'	6.46
30	651029.16	2520883.24	20°45.0'	28.42
31	651055.74	2520893.31	291°14.2'	2.07
32	651056.49	2520891.38	21°03.8'	25.93
33	651080.69	2520900.70	109°11.5'	1.92
34	651080.06	2520902.51	20°44.8'	1.41
35	651081.38	2520903.01	289°26.4'	0.19
36	651081.44	2520902.84	20°43.5'	7.52
37	651088.47	2520905.50	21°29.8'	14.32
38	651101.80	2520910.75	290°10.2'	3.13
39	651102.88	2520907.81	19°56.8'	37.75
40	651138.37	2520920.69	110°19.1'	3.66
41	651137.10	2520924.12	20°44.4'	30.67
42	651165.78	2520934.98	289°21.5'	1.96
43	651166.43	2520933.13	20°35.7'	30.96
44	651195.41	2520944.02	108°52.7'	2.04
45	651194.75	2520945.95	20°45.2'	30.48
46	651223.25	2520956.75	292°03.1'	2.56
47	651224.21	2520954.38	19°58.9'	30.70
48	651253.06	2520964.87	20°33.4'	1.62

ПРИЛОЖЕНИЕ № 2
к договору о комплексном развитии
территории жилой застройки городского
округа «Город Архангельск»
в отношении двух несмежных территорий
от _____ № _____

**Перечень объектов капитального строительства, не являющихся объектами
культурного наследия (памятники истории и культуры) народов Российской Федерации,
расположенных на территории жилой застройки городского округа «Город Архангельск»
в отношении двух несмежных территорий**

Территория 1
в границах элемента планировочной структуры: ул. Розы Люксембург, просп. Советских космонавтов,
ул. Выучейского, просп. Обводный канал, площадью 4,4195 га

№	Адрес	Кадастровый номер объекта капитального строительства	Общая площадь квартир, кв. м	Жилая площадь квартир по видам собственности, кв. м		Вид работ
				муниципальная	частная	
Многokвартирные дома, признанные аварийными и подлежащими сносу						
1	ул. Выучейского, д. 56	29:22:050503:75	523,4	196,3	185,4	Снос
2	пер. Водников, д. 10	29:22:050503:66	383,1	155,5	94,9	Снос
3	ул. Выучейского, д. 60 <*>	29:22:050503:73	Снос и расселение осуществляется за счет федеральных средств, предусмотренных в рамках адресной программы Архангельской области "Переселение граждан из аварийного жилищного фонда на 2019 – 2025 годы" (с изменениями). Расселен.			
4	просп. Обводный канал, д. 15, корп. 5 <*>	29:22:050503:91	Снос и расселение осуществляется за счет федеральных средств, предусмотренных в рамках адресной программы Архангельской области "Переселение граждан из аварийного жилищного фонда на 2019 – 2025 годы" (с изменениями).			
5	пер. Водников, д. 8	29:22:050503:65	461,5	299,4	0	Снос
6	ул. Розы Люксембург, д. 59	29:22:050503:95	719,5	286,2	146,33	Снос
7	ул. Выучейского, д. 58	29:22:050503:76	439,3	80,0	203,0	Снос
8	ул. Выучейского, д. 62	29:22:050503:77	437,6	150,6	132,0	Снос
9	ул. Выучейского, д. 54	29:22:050503:74	646,5	336,7	53,3	Снос
Снос и расселение осуществляется за счет федеральных средств, предусмотренных в рамках программы Архангельской области по переселению граждан из многоквартирных домов, имеющих угрозу обрушения, в городском округе "Город Архангельск" (утверждена постановлением Правительства Архангельской области от 15.12.2020 № 858-пп (с изменениями)).						
10	просп. Советских космонавтов, д. 32	29:22:050503:104	579,6	289,9	94,1	Снос
11	просп. Обводный канал, д. 13, корп. 2	29:22:050503:84	377,3	93,3	152,7	Снос
12	ул. Розы Люксембург, д. 57	29:22:050503:109	962,2	399,0	249,5	Снос
13	просп. Обводный канал, д. 15, корп. 2	29:22:050516:135	737,1	102,7	423,1	Снос
14	пер. Водников, д. 6	29:22:050503:52	436,7	91,0	187,2	Снос
15	просп. Обводный канал, д. 15, корп. 1	29:22:050503:1468	446,2	51,6	238,2	Снос
16	пер. Водников, д. 7	29:22:050503:53	423,2	0	174,0	Снос
Многokвартирные дома, не признанные аварийными и подлежащими сносу или реконструкции и расположенные в границах застроенной территории, которые соответствуют критериям, установленным постановлением Правительства Архангельской области от 30 июня 2021 года № 326-пп "О комплексном развитии территорий в Архангельской области"						
1	просп. Обводный канал, д. 15, корп. 3	29:22:050503:90	440,3	74,5	210,2	Снос
Иные объекты капитального строительства						
№	Объект	Кадастровый номер объекта капитального строительства	Вид работ			
1	Здание трансформаторной подстанции №123 просп. Обводный канал, д. 15, корп. 5, стр. 1	29:22:050516:137	Реконструкция			
Линейные объекты коммунальной, транспортной инфраструктур						
№	Линейный объект	Кадастровый номер объекта капитального строительства				
1	Сооружение коммунального хозяйства, внутриквартальные сети водопровода 162 квартала	29:22:050503:1679				
2	Сооружение электроэнергетики линия электроснабжения многоквартирных домов по пер. Водников (нечетная сторона)	29:22:050503:1924				
3	Сооружение канализации	29:22:000000:7966				
4	Сооружение коммунального хозяйства, сети внутриквартальной хозяйственно-бытовой канализации 162 квартала	29:22:050503:1683				
5	Сооружение электроэнергетики, ВЛ-0,4кВ ТП-123 ф. пер. Водников, 4-10	29:22:050503:1691				
6	Водопроводная сеть (ул. Выучейского, д. 60)	29:22:050503:72				
7	Водопроводная сеть (пер. Водников, д. 11)	29:22:050503:62				
8	Сооружение электроэнергетики, электрическая сеть ВЛ-0,4 кВ пер. Водников, д. 6	29:22:050503:1674				
9	Канализационная сеть (пер Водников, д. 6)	29:22:050503:47				
10	Сооружение электроэнергетики, наружная сеть электроснабжения	29:22:000000:8562				
11	Сооружение канализации, канализационные сети пер. Водников, 9 от дома до септика	29:22:050503:1918				

<*> в соответствии с Перечнем многоквартирных домов, признанных аварийными до 1 января 2017 года, приложения № 2 к адресной программе Архангельской области «Переселение граждан из аварийного жилищного фонда на 2019 - 2025 годы» (с изменениями).

Территория 2
в границах части элемента планировочной структуры: ул. Розы Люксембург, просп. Обводный канал,
ул. Северодвинская, просп. Новгородский, площадью 1,9780 га

№	Адрес	Кадастровый номер объекта капитального строительства	Общая площадь квартир, кв. м	Жилая площадь квартир по видам собственности, кв. м		Вид работ
				муниципальная	частная	
Многokвартирные дома, признанные аварийными и подлежащими сносу						
1	ул. Розы Люксембург, д. 44	29:22:050504:139	726,6	318,6	152,9	Снос
2	ул. Розы Люксембург, д. 46, корп. 1	29:22:050504:232	565,3	381,1	0	Снос
3	ул. Розы Люксембург, д. 48	29:22:050504:155	457,3	239,3	65,4	Снос
4	ул. Розы Люксембург, д. 52	29:22:050504:162	433,8	174,5	110,4	Снос
5	просп. Обводный канал, д. 11, корп. 1	29:22:050504:148	441,9	201,8	82,2	Снос
6	ул. Розы Люксембург, д. 46, корп. 2	29:22:050504:228	735,5	545,6	33,8	Снос
7	ул. Розы Люксембург, д. 46	29:22:050504:229	681,2	44,8	370,7	Снос
Многokвартирные дома, не признанные аварийными и подлежащими сносу или реконструкции и расположенные в границах застроенной территории, которые соответствуют критериям, установленным постановлением Правительства Архангельской области от 30 июня 2021 года № 326-пп "О комплексном развитии территорий в Архангельской области"						
1	ул. Розы Люксембург, д. 50	29:22:050504:129	427,4	140,9	135,7	Снос
2	ул. Розы Люксембург, д. 50, корп. 1	29:22:050504:130	371,8	92,3	155,4	Снос
Линейные объекты коммунальной, транспортной инфраструктур						
№	Линейный объект					Кадастровый номер объекта капитального строительства
1	Сооружение коммунального хозяйства, внутриквартальные сети водопровода 169 квартала					29:22:000000:8331
2	Сети телефонной канализации					29:22:050504:235
3	Сооружение коммунального хозяйства, внутриквартальные сети хозяйственно-бытовой канализации 169 квартала					29:22:000000:8211

ПРИЛОЖЕНИЕ № 3
к договору о комплексном развитии
территории жилой застройки
городского округа «Город Архангельск»
в отношении двух несмежных территорий
от №

Обязательства «Застройщика»

Сроки выполнения обязательств в соответствии с утвержденной документацией
по планировке территории и этапами реализации решения
о комплексном развитии территории жилой застройки

Table with 5 columns: № п/п, Обязательства "Застройщика" и сроки их выполнения*, первый этап дата/срок, второй этап дата/срок, третий этап дата/срок. Contains 8 rows of obligations and their timelines.

Перечень объектов капитального строительства, линейных объектов,
подлежащих строительству, реконструкции в соответствии
с утвержденной документацией по планировке территории и этапами реализации
решения о комплексном развитии территории жилой застройки

Table with 5 columns: № п/п, Этап реализации решения о комплексном развитии территории жилой застройки, Перечень объектов капитального строительства, линейных объектов (в том числе подлежащих передаче в собственность "Администрации"), Соотношение общей площади жилых и нежилых помещений в многоквартирных домах, Условие о размещении на первых этажах многоквартирных домов нежилых помещений.

Перечень видов работ по благоустройству
территории жилой застройки городского округа «Город Архангельск»
в отношении двух несмежных территорий, срок их выполнения

Table with 4 columns: № п/п, Этапы реализации решения о комплексном развитии территории жилой застройки *, Перечень выполняемых "Застройщиком" видов работ по благоустройству территории жилой застройки **, Срок выполнения работ по благоустройству территории жилой застройки.

Заместитель Главы городского округа "Город Архангельск"
Шапошников Д.В.
подпись

Руководитель юридического лица (представитель)
подпись

* Указываются сроки выполнения каждого этапа реализации решения о комплексном развитии территории жилой застройки, количество многоквартирных домов, иных объектов капитального строительства, объектов инженерно-технического обеспечения из перечисленных в приложении № 2 к настоящему Договору, планируемых к сносу.
** Указываются с учетом требований «СП 476.1325800.2020. Свод правил. Территории городских и сельских поселений. Правила планировки, застройки и благоустройства жилых микрорайонов», утвержденных Приказом Минстроя России от 24 января 2020 года № 33/пр.

ПРИЛОЖЕНИЕ № 4
к договору о комплексном развитии
территории жилой застройки городского округа
«Город Архангельск»
в отношении двух несмежных территорий
от №

АКТ
Акты о результатах реализации договора о комплексном развитии территории
жилой застройки городского округа «Город Архангельск»
в отношении двух несмежных территорий

Администрация городского округа «Город Архангельск» в лице уполномоченного лица, действующего на основании, именуемая в дальнейшем «Администрация», с одной стороны, и в лице, действующего на основании, именуемый в дальнейшем «Застройщик», с другой стороны, именуемые при совместном упоминании «Стороны», составили настоящий акт о нижеследующем:
Обязательства «Застройщика» и сроки выполнения обязательств, предусмотренные Договором о комплексном развитии территории жилой застройки (приложение № 3 к Договору) в части исполнены в следующем объеме:

Администрация городского округа "Город Архангельск" (уполномоченное лицо)
подпись

Руководитель юридического лица (представитель)
подпись

ПРИЛОЖЕНИЕ № 5
к договору о комплексном развитии
территории жилой застройки
городского округа «Город Архангельск»
в отношении двух несмежных территорий

ФОРМА
отчетности по осуществляемым «Застройщиком» этапам реализации
решения о комплексном развитии территории жилой застройки

Table with 6 columns: №, Наименование обязательства этапа реализации решения о комплексном развитии территории жилой застройки согласно обязательствам Застройщика, Срок реализации в соответствии с приложением № 3 к Договору, Фактический срок реализации, Обоснование причины отклонения от срока реализации (при наличии просрочки), Предложение по устранению причины отклонения от срока реализации (при наличии просрочки).

Сообщение о возможном установлении публичного сервитута для строительства
и эксплуатации линейного объекта системы газоснабжения «Газопровод распределительный
от д. Кукушка Приморского района до микрорайона Зеленый Бор г. Архангельск»
(код стройки СН 2022-14)

Table with 2 columns: №, Содержание. Contains 7 points of information regarding the public servitude, including the authorized body, purpose, location, and contact information.

Графическое описание местоположения границ публичных сервитутов с указанием координат характерных точек границ публичного сервитута:

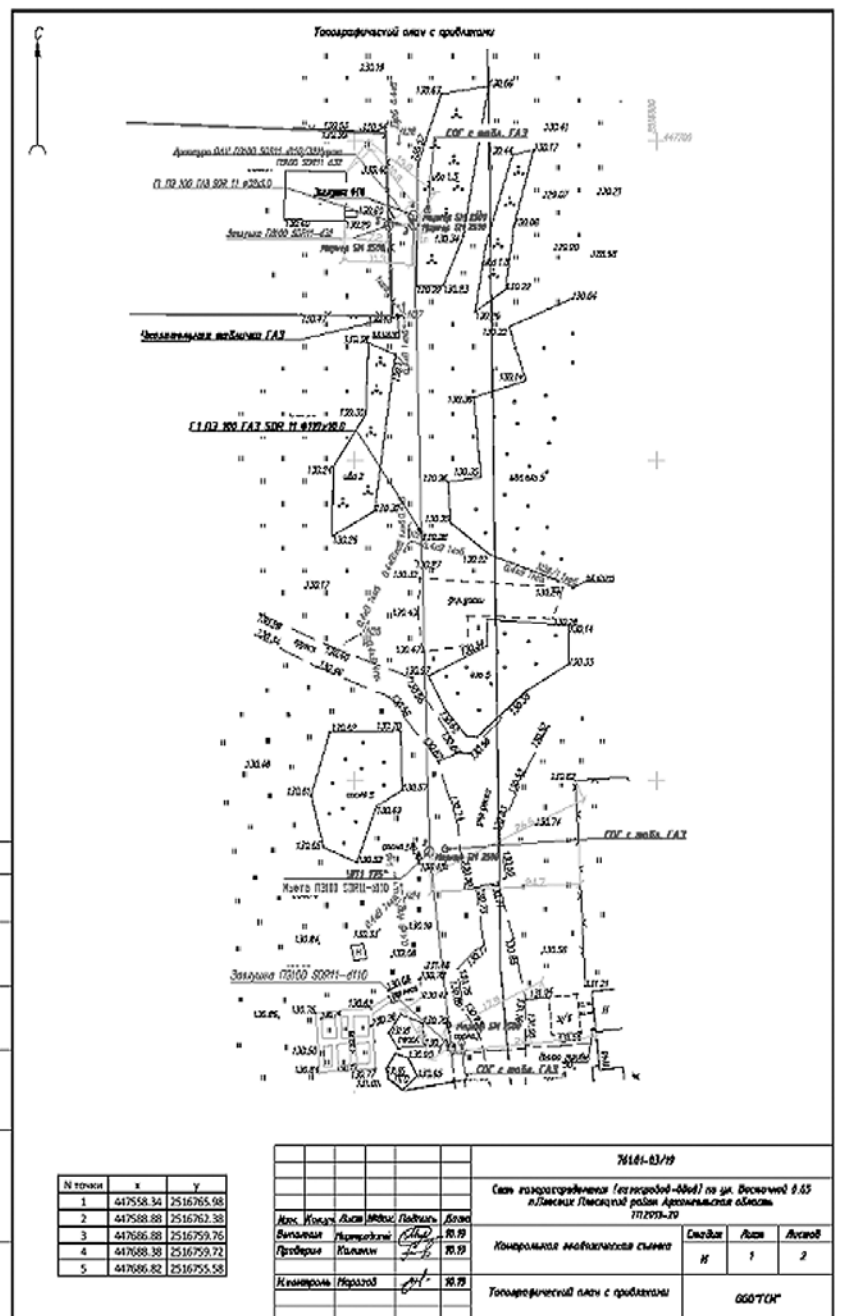


ФОТО: МИНИСТЕРСТВО СПОРТА АРХАНГЕЛЬСКОЙ ОБЛАСТИ



Соревнования памяти тренера Лю Гохуна

В Архангельске разыграли медали областного турнира по настольному теннису



В столице Поморья прошел областной турнир по настольному теннису памяти тренера Лю Гохуна.

Более 250 теннисистов из Котласа, Архангельска, Северодвинска, Мирного, Коряжмы, Новодвинска, Савинска, Каргополя, Североонежска, Няндомы, Онеги, Шенкурского округа, Приморского и Пинежского районов приняли участие в областных соревнованиях.

Медали были разыграны в 12 возрастных категориях – среди участников от 6 до 80 лет.

Турнир памяти нашего замечательного тренера прошел в столице Поморья уже в третий раз. Лю Гохун был родом из Китая, но много лет проработал в архангельском клубе «Родина». За это время он подготовил 16 мастеров спорта России. Его воспитанник Лев Кацман стал победителем первенства Европы, Кирилл Воробьев завоевал серебряную медаль на Кубке России, а женская команда клуба трижды завоевала титул чемпионов России – в 2013, 2015 и 2017 годах, – рассказала руководитель КНТ «Родина» Людмила Варакина.

Абсолютным чемпионом соревнований среди мужчин стал архангелогородец Сергей Попов. Серебро завоевал также представитель столицы Поморья Александр Корельский, бронзовым призером стал Артур Вишняков из Коряжмы.

Среди женщин первенство – у архангельской теннисистки Екатерины Николаевой, серебро – у северодвинки Софии Кудерской, бронзу завоевала воспитанница тренера Лю Гохуна архангелогородка Екатерина Рогова, сообщили в министерстве спорта Архангельской области.



газета
**«Архангельск – Город
воинской славы»**

№ 64 (1258) от 16.06.2023 16+

И. о. главного редактора:
Е. Е. УДАЛКИН

Учредитель: Администрация
городского округа
«Город Архангельск»
Адрес издателя, редакции: 163000,
г. Архангельск, пр. Троицкий, 61, 3–й этаж.
Издатель: МУ «Информационно-
издательский центр»



СПОРТИВНЫЙ АЗАРТ



Победили сильнейшие

Подведены итоги Спартакиады трудящихся Архангельской области – 2023



В Архангельске состоялись соревнования в рамках региональной Спартакиады трудящихся.

В течение трех дней участники выявляли сильнейших. Соревнования прошли по трем видам спорта: волейболу, легкой атлетике и плаванию.

По словам заместителя губернатора Архангельской области Сергея Пивкова, традиционно организатора-

ми Спартакиады трудящихся выступают региональное министерство спорта в лице ГАУ АО «Водник» и Федерация профсоюзов Архангельской области.

– В этом году количество участников и команд, представляющих на соревнованиях различные профсоюзы, увеличилось. Также спортсмены могли сдать нормы ГТО, – отметил Сергей Пивков. – Важно, что благодаря спартакиаде и дружеской атмосфере на площад-

ках все больше работающих северян выбирают для себя регулярные занятия физической культурой и спортом.

В состязаниях приняли участие девять команд – в общей сложности более 130 человек.

– Я работаю в 36-й школе Архангельска учителем физкультуры. Только так, собственным примером, участвуя в соревнованиях, я могу привить детям любовь к спорту, здоровому образу жизни, – рассказала победи-

тельница соревнований по волейболу Наталья Репета.

Отметим, что спартакиада трудящихся проводится в целях реализации главной задачи федерального и регионального проектов «Спорт – норма жизни» национального проекта «Демография» – увеличения числа россиян, систематически занимающихся физической культурой и спортом. Финальные соревнования VII Всероссийской спартакиады трудящихся пройдут с 17 по 21 августа в Перми.

Выкладывались по полной

В бассейне центра развития спорта «Норд-Арена» прошли соревнования по плаванию в зачет Спартакиады трудящихся Архангельской области – 2023.

В День России на водных дорожках бассейна встретились представители восьми отраслевых профсоюзов.

Программа включала личное первенство в заплывах на 50 метров (женщины) и 100 метров (мужчины), а также смешанную эстафету 4 x 50 метров.

Перед стартами всех приветствовала главный судья соревнований Ирина Суборова.

Каждый из участников выкладывался на дистанции по полной, никто не жалел сил, все стремились к победе, бо-



ролись за достойные места на пьедестале почета. Зрители активно поддерживали не только свои команды, но и каждого пловца.

В личном зачете среди женщин на дистанции 50 метров места распределились

следующим образом:

1-е место – **Полина Веселова** (электропрофсоюз);
2-е место – **Татьяна Дерягина** (судпроф);
3-е место – **Мария Зиятдинова** (профсоюз работников связи).

В личном зачете среди мужчин на дистанции 100 метров места распределились следующим образом:

1-е место – **Виктор Мазин** (судпроф);
2-е место – **Никита Светоносов** (электропрофсоюз);

3-е место – **Всеволод Михайлов** (судпроф).

В смешанной эстафете 4 x 50 метров призовые места заняли следующие команды:

1-е место – судпроф;
2-е место – электропрофсоюз;
3-е место – профсоюз авиационных работников.

По итогам соревнований первое общекомандное место заняла команда судпрофа, на вторую ступеньку пьедестала почета поднялась команда электропрофсоюза, команда профсоюза авиационных работников замкнула тройку призеров.

Газета зарегистрирована в Управлении
Федеральной службы по надзору в сфере
связи, информационных технологий и
массовых коммуникаций по Архангельской
области и Ненецкому автономному округу.
Свидетельство ПИ № ТУ 29–00259 от
11.03.2011

Перепечатка материалов без согласия
редакции не допускается.

Телефон редакции:21–42–83

→ Отпечатано в ООО «Типография «Правда Севера».

163002, г. Архангельск, пр. Новгородский, 32.

→ Заказ № 2461. Подписано в печать: по графику 21:00,

фактически 21:00. Тираж номера 1000 экз.

→ Выходит три раза в неделю. Распространяется бесплатно.

→ Позиция авторов материалов не всегда совпадает
с позицией редакции.

→ Ответственность за достоверность рекламы несет
рекламодатель. Рекламуемые товары и услуги подлежат
обязательной сертификации в случаях, предусмотренных
законом.

→ Партнерский материал – публикация, не являющаяся
рекламой, подготовленная в сотрудничестве с
предприятиями и организациями в рамках коммерческих или
спонсорских договоров