



Официальный публикатор
муниципальных правовых актов,
решений сессий Архангельской
городской Думы

Городская газета

АРХАНГЕЛЬСК – ГОРОД ВОИНСКОЙ СЛАВЫ

ЕЖЕНЕДЕЛЬНОЕ
ИЗДАНИЕ
АДМИНИСТРАЦИИ
ОБЛАСТНОГО
ЦЕНТРА

→ № **62** (1055),
20 августа 2021 года

ЛЮДИ И СОБЫТИЯ • ПОЛИТИКА И ЭКОНОМИКА • КУЛЬТУРА И СПОРТ

С любовью к городу!

В Архангельске подвели итоги ежегодного городского смотра-конкурса на лучшее озеленение прилегающей территории предприятиями торговли, общественного питания и бытового обслуживания населения



Инга ШАРШОВА,
фото: Павел КОНОНОВ

Несмотря на сложную экономическую ситуацию, в нашем городе есть предприятия, в которых руководители, трудовые коллективы нашли возможность уделить должное внимание благоустройству и озеленению прилегающих территорий.

В этом году в смотре-конкурсе приняли участие более 30 предприятий торговли и общественного питания Архангельска.

– Спасибо за инициативу, за то, что в такой непростой ситуации не пожалели своей фантазии, средств, времени и благоустроили свои аудитории. Благодаря вам наш город стал красивее и уютнее. Внешний вид предприятия создает настроение прохожим, задает тон улицам и проспектам, влияет на имидж города, – поблагодарила участников заместитель начальника управления торговли и услуг населению администрации Архангельска **Наталья Попова**.

Среди участников были как новички, так и «старожилы», как большие предприятия, так и те, что состоят одного человека.

Комиссии было очень не просто выделить лучших.

Но в результате дипломами победителей в разных номинациях были удостоены восемь предприятий:

- «С любовью к городу» – ТРК «Титан Арена» (ул. Воскресенская, д. 20), ООО «Титан-Девелопмент»;
- «Цветочная фантазия» – ателье ООО «Молодость» (ул. Володарского, д.19);
- «Творческая находка» – торговый павильон «Товары для рыбалки и туризма» (ул. Магистральная, д. 40, корп. 1), ИП Шарапов Анатолий Юрьевич;
- «Гармония» – ООО «Ресанта», (ул. Тимме, д.25);
- «Стиль. Творчество. Красота» – итальянский ресторан «Санта-Пасти» (просп. Троицкий, д. 21), ООО «Хороший вкус»;
- «Северная мелодия» – магазин ООО «Природа» (ул. Валявкина, д. 6);
- «Заботливый хозяин» – ООО «Гостиница «Беломорская» (ул. Тимме, д. 3);
- «Дебют» – магазин «Ница» (ул. Воскресенская, д. 92), ИП Пятунина Елена Сергеевна.

Дополнительно благодарностью администрации городского округа «Город Архангельск» отмечен салон часов «Сити-тайм» (ул. Воскресенская, д. 10), ИП Матвиенко Татьяна Викторовна.



Официально

Покупаются квартиры для сирот

Администрация муниципального образования «Город Архангельск» объявила электронные аукционы на приобретение благоустроенных жилых помещений.

Для детей-сирот и детей, оставшихся без попечения родителей, а также лиц из их числа приобретаются квартиры, расположенные в панельных, кирпичных или монолитных домах в городе Архангельске, а именно однокомнатные квартиры в округах:

- Варавино-Фактория (исключая ул. Силикатчиков);
- Майская Горка (исключая о. Краснофлотский);
- Северный округ;
- Соломбальский округ (исключая островные территории);
- Исакогорский округ (исключая район Лахтинского шоссе);
- Цигломенский округ;
- Маймаксанский округ (исключая островные территории и поселок 29-го лесозавода).

Общая площадь однокомнатных квартир должна быть не менее 15 кв. м.

Вся информация о перечне документов и условиях проведения процедуры приобретения жилых помещений конкурентным способом размещается на официальном сайте Единой информационной системы в сфере закупок Российской Федерации www.zakupki.gov.ru (заказчик – управление по вопросам семьи, опеки и попечительства администрации МО «Город Архангельск»).

Контактные лица:
Белова Наталья Валентиновна, тел. 607-530;
Литвинова Ольга Владимировна, тел. 607-527;
г. Архангельск, пл. В. И. Ленина, д. 5, 3-й этаж, каб. 319.

На заметку

420-112 – многоканальный телефон Единой дежурно-диспетчерской службы города. Ее задача – сбор и обработка информации о ЧП и авариях, оценка ее достоверности и доведение сведений до экстренных оперативных служб и организаций, в компетенцию которых входит устранение чрезвычайных ситуаций.

Технико-экономические показатели

Таблица 3 – Технико-экономические показатели

Table with 6 columns: № п/п, Наименование, Ед. изм., Сущест. положение, I очередь строительства, Расчетный срок. Rows include indicators like 'Территория в границах проектирования' and 'Площадь озеленения'.

Положение об очередности планируемого развития территории

Положения об очередности планируемого развития территории представляют собой составную часть проекта планировки территории, включающую в себя взаимосвязанные правовые, организационные, финансовые, научно-технические, градостроительные многоуровневые и многофункциональные действия (последовательность действий), направленные на достижение устойчивого развития территории проектирования.

В настоящем проекте планировки территории предлагается развитие территории проектирования по следующим направлениям:

- коммунально-транспортная сфера;
рекреационная сфера.

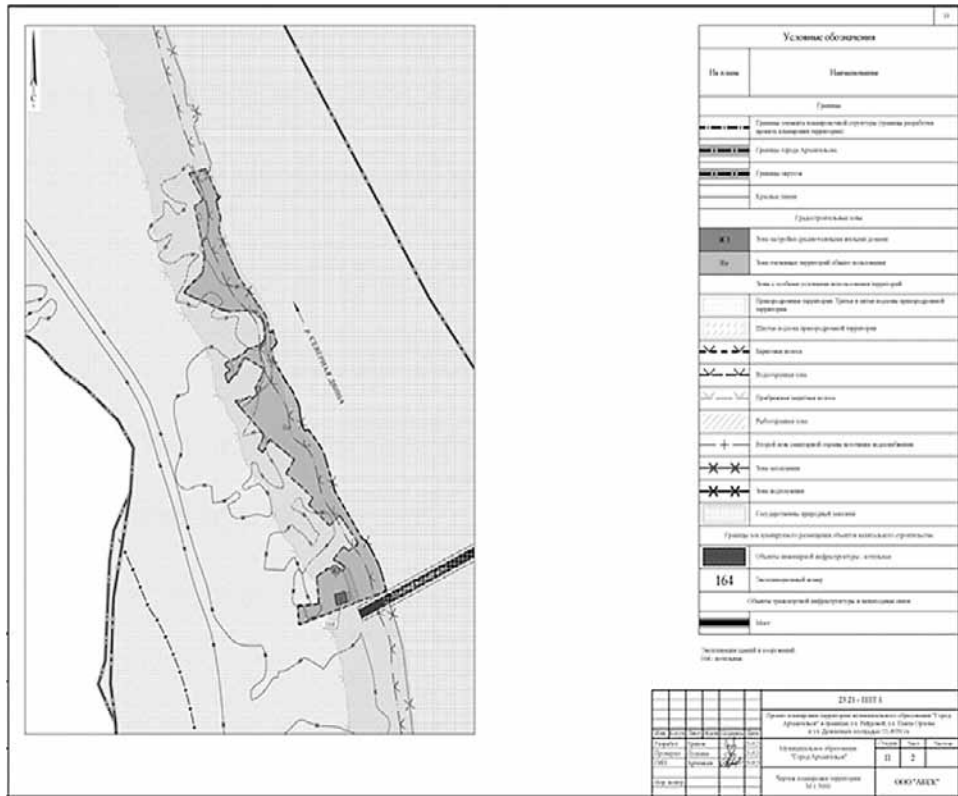
С учетом указанных направлений предлагается следующая очередность планируемого развития территории, а также этапы проектирования, строительства, реконструкции объектов капитального строительства, отраженные в табличной форме ниже.

Таблица 4 – Положения об очередности планируемого развития территории

Table with 3 columns: Этапы проектирования, строительства, реконструкции; Описание развития территории; Примечание. It details the I and II phases of development up to 2025 and 2030 respectively.

ПРИЛОЖЕНИЕ

к проекту планировки территории муниципального образования "Город Архангельск" в границах ул. Рейдовой, ул. Павла Орлова и ул. Дежневцев площадью 11,4036 га



ГЛАВА ГОРОДСКОГО ОКРУГА "ГОРОД АРХАНГЕЛЬСК"

РАСПОРЯЖЕНИЕ

от 17 августа 2021 г. № 3383Р

О внесении изменений в проект планировки района "Соломбала" муниципального образования "Город Архангельск" в отношении территории в границах ул. Советской и ул. Усть-Двинской площадью 4,7583 га

В соответствии с Градостроительным кодексом Российской Федерации, с учетом обращения общества с ограниченной ответственностью "БС Технология" от 26 июля 2021 года вх. № 19-48/6720:

- 1. Принять предложение о внесении изменений в проект планировки района "Соломбала" муниципального образования "Город Архангельск" в отношении территории в границах ул. Советской и ул. Усть-Двинской площадью 4,7583 га.
2. Подготовить проект внесения изменений в проект планировки района "Соломбала" муниципального образования "Город Архангельск" в отношении территории в границах ул. Советской и ул. Усть-Двинской площадью 4,7583 га.
3. Утвердить прилагаемое задание на внесение изменений в проект планировки района "Соломбала" муниципального образования "Город Архангельск" в отношении территории в границах ул. Советской и ул. Усть-Двинской площадью 4,7583 га.
4. Определить, что физические или юридические лица вправе представлять свои предложения о порядке, сроках подготовки и содержании по проекту внесения изменений в проект планировки района "Соломбала" муниципального образования "Город Архангельск" в отношении территории в границах ул. Советской и ул. Усть-Двинской площадью 4,7583 га в департамент градостроительства Администрации городского округа "Город Архангельск" со дня опубликования настоящего распоряжения до момента назначения общественных обсуждений.
5. Срок действия распоряжения: 12 месяцев с момента его опубликования в газете "Архангельск – город воинской славы" и на официальном информационном Интернет-портале муниципального образования "Город Архангельск".
6. Опубликовать распоряжение в газете "Архангельск – город воинской славы" и на официальном информационном Интернет-портале муниципального образования "Город Архангельск".
7. Контроль за исполнением распоряжения возложить на заместителя Главы муниципального образования "Город Архангельск" по инфраструктурному развитию Максимова Ю.А.

Глава городского округа "Город Архангельск"

Д.А. Морев

УТВЕРЖДЕНО распоряжением Главы городского округа "Город Архангельск" от 17 августа 2021 г. № 3383Р

ЗАДАНИЕ

на внесение изменений в проект планировки района "Соломбала" муниципального образования "Город Архангельск" в отношении территории в границах ул. Советской и ул. Усть-Двинской площадью 4,7583 га

- 1. Вид документа (документации)
Проект внесения изменений в проект планировки района "Соломбала" муниципального образования "Город Архангельск", утвержденный распоряжением мэра города Архангельска от 6 сентября 2013 года № 2544р (с изменениями) в отношении территории в границах ул. Советской и ул. Усть-Двинской площадью 4,7583 га.
2. Технический заказчик
Общество с ограниченной ответственностью "БС Технология" (ОГРН 1022900541520 ИНН 291032139 КПП 290101001)
3. Разработчик документации
Разработчик определяется техническим заказчиком
4. Основание для разработки документации
Заявление о принятии решения о подготовке документации по планировке территорий (проектов планировки) на территории муниципального образования "Город Архангельск" от 26 июля 2021 года вх. № 19-48/6720.
5. Объект градостроительного планирования или застройки территории, его основные характеристики
Объектом градостроительного планирования является часть территории градостроительного квартала в границах ул. Советской и ул. Усть-Двинской.
Общая площадь объекта градостроительного планирования составляет 4,7583 га.
Размещение объекта в соответствии со схемой, указанной в приложении к заданию.
Функциональное назначение территориальных зон, в границах которых разрабатывается проект планировки территории: многофункциональная общественно-деловая зона, кодовое обозначение – О1 и зона транспортной инфраструктуры, кодовое обозначение – Т.
Категория земель территории, в границах которой разрабатывается проект планировки территории – земли населенных пунктов.
Рельеф – спокойный.
Транспортная связь обеспечивается по ул. Советской – магистральной улице общегородского значения регулируемого движения, ул. Усть-Двинской – планируемой улице местного значения.
Транспортная и инженерная инфраструктура территории сформированы.
6. Основные требования к составу, содержанию и форме представляемых материалов проекта планировки территории, последовательность и сроки выполнения работы.
Проект внесения изменений в проект планировки района "Соломбала" муниципального образования "Город Архангельск" в отношении территории в границах ул. Советской и ул. Усть-Двинской площадью 4,7583 га (далее по тексту – проект внесения изменений в проект планировки территории) подготовить в составе:
основной части, которая подлежит утверждению;
материалов по обоснованию.
Основная часть проекта внесения изменений в проект планировки территории должна включать в себя:
1) чертеж или чертежи планировки территории, на которых отображаются:
а) красные линии;
б) границы существующих и планируемых элементов планировочной структуры;
в) границы зон планируемого размещения объектов капитального строительства;
2) положение о характеристиках планируемого развития территории, в том числе о плотности и параметрах застройки территории (в пределах, установленных градостроительным регламентом), о характеристиках объектов капитального строительства жилого, производственного, общественно-делового и иного назначения и необходимых для функционирования таких объектов и обеспечения жизнедеятельности граждан объектов коммунальной, транспортной, социальной инфраструктуры, в том числе объектов, включенных в программы комплексного развития систем коммунальной инфраструктуры, программы комплексного развития транспортной инфраструктуры, программы комплексного развития социальной инфраструктуры и необходимых для развития территории в границах элемента планировочной структуры. Для зон планируемого размещения объектов федерального значения, объектов регионального значения, объектов местного значения в такое положение включаются сведения о плотности и параметрах застройки территории, необходимые для размещения указанных объектов, а также в целях согласования проекта планировки территории и в соответствии с частью 12.7 статьи 45 Градостроительного кодекса Российской Федерации информация о планируемых мероприятиях по обеспечению сохранения применительно к территориальным зонам, в которых планируется размещение указанных объектов, фактических показателей обеспеченности территории объектами коммунальной, транспортной, социальной инфраструктуры и фактических показателей территориальной доступности таких объектов для населения;
3) положения об очередности планируемого развития территории, содержащие этапы проектирования, строительства, реконструкции объектов капитального строительства жилого, производственного, общественно-делового и иного назначения и этапы строительства, реконструкции необходимых для функционирования таких объектов и обеспечения жизнедеятельности граждан объектов коммунальной, транспортной, социальной инфраструктур, в том числе объектов, включенных в программы комплексного развития систем коммунальной инфраструктуры, программы комплексного развития транспортной инфраструктуры, программы комплексного развития социальной инфраструктуры.
Материалы по обоснованию проекта внесения изменений в проект планировки территории должны содержать:
1) карту (фрагмент карты) планировочной структуры территорий поселения, городского округа, межселенной территории муниципального района с отображением границ элементов планировочной структуры;
2) результаты инженерных изысканий в объеме, предусмотренном разрабатываемой исполнителем работ программой инженерных изысканий, в случаях, если выполнение таких инженерных изысканий для подготовки документации по планировке территории требуется в соответствии с Градостроительным кодексом Российской Федерации;
3) обоснование определения границ зон планируемого размещения объектов капитального строительства;
4) схему организации движения транспорта (включая транспорт общего пользования) и пешеходов, отражающую местоположение объектов транспортной инфраструктуры и учитывающую существующие и прогнозные потребности в транспортном обеспечении на территории, а также схему организации улично-дорожной сети;
5) схему границ территорий объектов культурного наследия;
6) схему границ зон с особыми условиями использования территории;
7) обоснование соответствия планируемых параметров, местоположения и назначения объектов регионального значения, объектов местного значения нормативам градостроительного проектирования и требованиям градостроительных регламентов, а также применительно к территории, в границах которой предусматривается осуществление деятельности по комплексному и устойчивому развитию территории, установленным правилами землепользования и застройки расчетным показателям минимально допустимого уровня обеспеченности территории объектами коммунальной, транспортной, социальной инфраструктур и расчетным показателям максимально допустимого уровня территориальной доступности таких объектов для населения;
8) схему, отображающую местоположение существующих объектов капитального строительства, в том числе линейных объектов, объектов, подлежащих сносу, объектов незавершенного строительства, а также проходы к водным объектам общего пользования и их береговым полосам;
9) варианты планировочных и (или) объемно-пространственных решений застройки территории в соответствии с проектом планировки территории (в отношении элементов планировочной структуры, расположенных в жилых или общественно-деловых зонах);
10) перечень мероприятий по защите территории от чрезвычайных ситуаций природного и техногенного характера, в том числе по обеспечению пожарной безопасности и по гражданской обороне;
11) перечень мероприятий по охране окружающей среды;
12) обоснование очередности планируемого развития территории;
13) схему вертикальной планировки территории, инженерной подготовки и инженерной защиты территории, подготовленную в случаях, установленных уполномоченным Правительством Российской Федерации федеральным органом исполнительной власти, и в соответствии с требованиями, установленными уполномоченным Правительством Российской Федерации федеральным органом исполнительной власти, на которой должны быть отображены:
а) границы города Архангельска;
б) границы зоны планируемого размещения объектов капитального строительства, устанавливаемые в основной части проекта планировки территории;
в) границы зон планируемого размещения объектов капитального строительства, подлежащих выносу из зоны планируемого размещения линейных объектов;
г) существующие и директивные (проектные) отметки поверхности по осям трасс автомобильных и железных дорог, проезжих частей в местах пересечения улиц и проездов и в местах перелома продольного профиля, существующие и директивные (проектные) отметки других элементов планировочной структуры территории для вертикальной увязки проектных решений, в том числе со смежными территориями;
д) проектные продольные уклоны, направление продольного уклона, расстояние между точками, ограничивающими участки с продольным уклоном;
е) горизонтали, отображающие проектный рельеф в виде параллельных линий;

ГЛАВА ГОРОДСКОГО ОКРУГА
"ГОРОД АРХАНГЕЛЬСК"

РАСПОРЯЖЕНИЕ

от 11 августа 2021 г. № 3296P

О предоставлении разрешения на условно разрешенный вид использования земельного участка, расположенного в Исакогорском территориальном округе г. Архангельске по улице Дежнёвцев, об утверждении схемы расположения земельного участка

В соответствии с Градостроительным кодексом Российской Федерации, приказом Росреестра от 10 ноября 2020 года № П/0412 "Об утверждении классификатора видов разрешенного использования земельных участков", Правилами землепользования и застройки городского округа "Город Архангельск", утвержденными постановлением министерства строительства и архитектуры Архангельской области от 29 сентября 2020 года № 68-п:

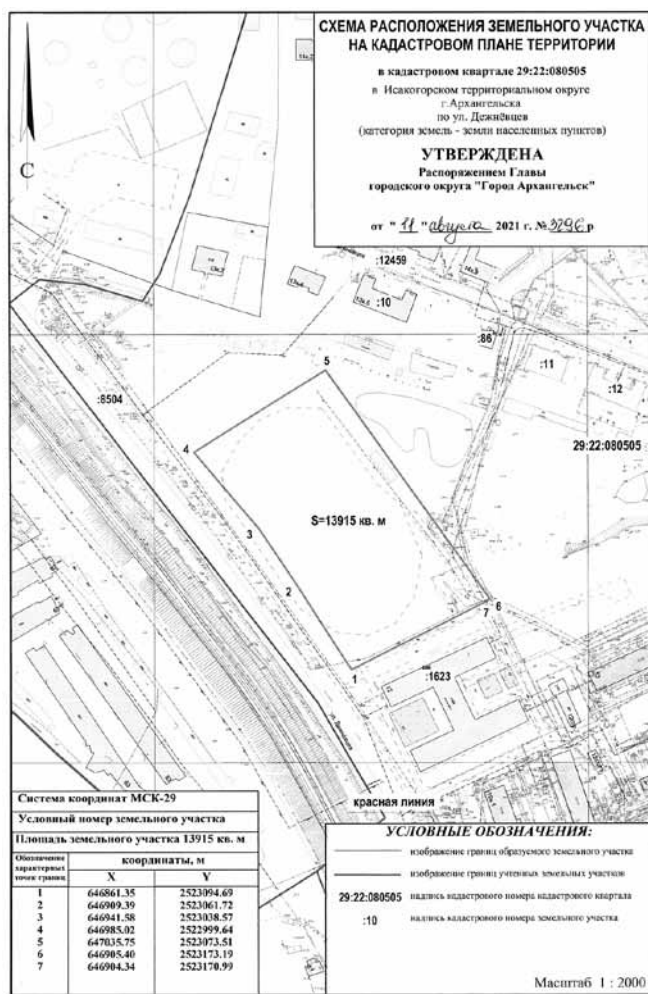
1. Предоставить разрешение на условно разрешенный вид использования земельного участка в кадастровом квартале 29:22:080505 площадью 13 915 кв. м, расположенного в Исакогорском территориальном округе г. Архангельска по улице Дежнёвцев

"Спорт" (код (числовое обозначение) вида разрешенного использования земельного участка по классификатору видов разрешенного использования земельных участков, утвержденному приказом Росреестра от 10 ноября 2020 года № П/0412 "Об утверждении классификатора видов разрешенного использования земельных участков", - (5.1).

2. Утвердить схему расположения земельного участка в кадастровом квартале 29:22:080505 площадью 13 915 кв. м, расположенного в Исакогорском территориальном округе г. Архангельска по улице Дежнёвцев, в границах зоны специализированной общественной застройки О2 согласно Правилам землепользования и застройки городского округа "Город Архангельск" (категория земель – земли населенных пунктов) с видом разрешенного использования "Спорт".

Глава городского округа
"Город Архангельск"

Д.А. Морев



ГЛАВА ГОРОДСКОГО ОКРУГА
"ГОРОД АРХАНГЕЛЬСК"

РАСПОРЯЖЕНИЕ

от 11 августа 2021 г. № 3290P

О предоставлении разрешения на условно разрешенный вид использования земельных участков, расположенных в Октябрьском территориальном округе г. Архангельска на пересечении проспекта Обводный канал и проезда Сибиряковцев

В соответствии с Градостроительным кодексом Российской Федерации, приказом Росреестра от 10 ноября 2020 года № П/0412 "Об утверждении классификатора видов разрешенного использования земельных участков", Правилами землепользования и застройки городского округа "Город Архангельск", утвержденными постановлением министерства строительства и архитектуры Архангельской области от 29 сентября 2020 года № 68-п:

Предоставить разрешение на условно разрешенный вид использования земельных участков площадью 2 862 кв. м с кадастровым номером 29:22:040211:1061, площадью 1 544 кв. м с кадастровым номером 29:22:040211:1188, расположенных в Октябрьском территориальном округе г. Архангельска на пересечении проспекта Обводный канал и проезда Сибиряковцев:

"Спорт: Размещение зданий и сооружений для занятия спортом. Содержание данного вида разрешенного использования включает в себя содержание видов разрешенного использования с кодами 5.1.1 - 5.1.7" (код (числовое обозначение) вида разрешенного использования земельного участка по классификатору видов разрешенного использования земельных участков, утвержденному приказом Росреестра от 10 ноября 2020 года № П/0412 "Об утверждении классификатора видов разрешенного использования земельных участков", - 5.1).

Глава городского округа
"Город Архангельск"

Д.А. Морев

ГЛАВА ГОРОДСКОГО ОКРУГА
"ГОРОД АРХАНГЕЛЬСК"

РАСПОРЯЖЕНИЕ

от 11 августа 2021 г. № 3288P

О предоставлении разрешения на условно разрешенный вид использования земельного участка, расположенного в Соломбальском территориальном округе г. Архангельске по улице Терехина, об утверждении схемы расположения земельного участка

В соответствии с Градостроительным кодексом Российской Федерации, приказом Росреестра от 10 ноября 2020 года № П/0412 "Об утверждении классификатора видов разрешенного использования земельных участков", Правилами землепользования и застройки городского округа "Город Архангельск", утвержденными постановлением министерства строительства и архитектуры Архангельской области от 29 сентября 2020 года № 68-п:

1. Предоставить разрешение на условно разрешенный вид использования земельного участка в кадастровом квартале 29:22:022537 площадью 1 140 кв. м, расположенного в Соломбальском территориальном округе г. Архангельска по улице Терехина

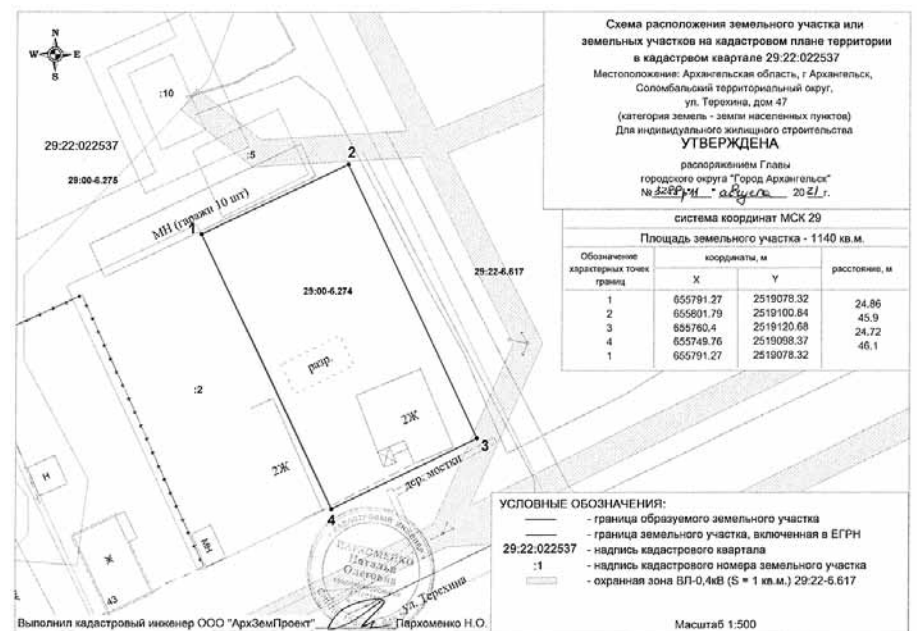
"Для индивидуального жилищного строительства: Размещение жилого дома (отдельно стоящего здания количеством надземных этажей не более чем три, высотой не более двадцати метров, которое состоит из комнат и помещений вспомогательного использования, предназначенных для удовлетворения гражданами бытовых и иных нужд, связанных с их проживанием в таком здании, не предназначенного для раздела на самостоятельные объекты недвижимости); выращивание сельскохозяйственных культур; размещение индивидуальных гаражей и хозяйственных построек" (код (числовое обозначение) вида разрешенного использования земельного участка по классификатору видов разрешенного использования земельных участков, утвержденному приказом Росреестра от 10 ноября 2020 года № П/0412 "Об утверждении классификатора видов разрешенного использования земельных участков", - 2.1).

2. Утвердить схему расположения земельного участка в кадастровом квартале 29:22:022537 площадью 1 140 кв. м, расположенного в Соломбальском территориальном округе г. Архангельска по улице Терехина, в границах многофункциональной общественно-деловой зоны О1 согласно Правилам землепользования и застройки городского округа "Город Ар-

хангельск" (категория земель – земли населенных пунктов) с видом разрешенного использования "Для индивидуального жилищного строительства: Размещение жилого дома (отдельно стоящего здания количеством надземных этажей не более чем три, высотой не более двадцати метров, которое состоит из комнат и помещений вспомогательного использования, предназначенных для удовлетворения гражданами бытовых и иных нужд, связанных с их проживанием в таком здании, не предназначенного для раздела на самостоятельные объекты недвижимости); выращивание сельскохозяйственных культур; размещение индивидуальных гаражей и хозяйственных построек"

Глава городского округа
"Город Архангельск"

Д.А. Морев



ГЛАВА ГОРОДСКОГО ОКРУГА
"ГОРОД АРХАНГЕЛЬСК"

РАСПОРЯЖЕНИЕ

от 11 августа 2021 г. № 3294P

О предоставлении разрешения на условно разрешенный вид использования земельного участка, расположенного в Октябрьском территориальном округе г. Архангельска по проспекту Ломоносова

В соответствии с Градостроительным кодексом Российской Федерации, приказом Росреестра от 10 ноября 2020 года № П/0412 "Об утверждении классификатора видов разрешенного использования земельных участков", Правилами землепользования и застройки городского округа "Город Архангельск", утвержденными постановлением министерства строительства и архитектуры Архангельской области от 29 сентября 2020 года № 68-п:

Предоставить разрешение на условно разрешенный вид использования земельного участка площадью 114 кв. м с кадастровым номером 29:22:040718:1072, расположенного в Октябрьском территориальном округе г. Архангельска по проспекту Ломоносова

"Коммунальное обслуживание" (код (числовое обозначение) вида разрешенного использования земельного участка по классификатору видов разрешенного использования земельных участков, утвержденному приказом Росреестра от 10 ноября 2020 года № П/0412 "Об утверждении классификатора видов разрешенного использования земельных участков", - 3.1).

Глава городского округа
"Город Архангельск"

Д.А. Морев

ГЛАВА ГОРОДСКОГО ОКРУГА
"ГОРОД АРХАНГЕЛЬСК"

РАСПОРЯЖЕНИЕ

от 11 августа 2021 г. № 3293P

О предоставлении разрешения на условно разрешенный вид использования земельного участка, расположенного в территориальном округе Варавино-Фактория г. Архангельска по улице Воронина В.И.

В соответствии с Градостроительным кодексом Российской Федерации, приказом Росреестра от 10 ноября 2020 года № П/0412 "Об утверждении классификатора видов разрешенного использования земельных участков", Правилами землепользования и застройки городского округа "Город Архангельск", утвержденными постановлением министерства строительства и архитектуры Архангельской области от 29 сентября 2020 года № 68-п:

Предоставить разрешение на условно разрешенный вид использования земельного участка площадью 101 кв. м с кадастровым номером 29:22:070305:93, расположенного в территориальном округе Варавино-Фактория г. Архангельска по ул. Воронина В.И.:

"Коммунальное обслуживание" (код (числовое обозначение) вида разрешенного использования земельного участка по классификатору видов разрешенного использования земельных участков, утвержденному приказом Росреестра от 10 ноября 2020 года № П/0412 "Об утверждении классификатора видов разрешенного использования земельных участков", - 3.1).

Глава городского округа
"Город Архангельск"

Д.А. Морев

ГЛАВА ГОРОДСКОГО ОКРУГА
"ГОРОД АРХАНГЕЛЬСК"

РАСПОРЯЖЕНИЕ

от 11 августа 2021 г. № 3284P

О предоставлении разрешения на условно разрешенный вид использования земельного участка, расположенного в Октябрьском территориальном округе г. Архангельска по проспекту Троицкому

В соответствии с Градостроительным кодексом Российской Федерации, приказом Росреестра от 10 ноября 2020 года № П/0412 "Об утверждении классификатора видов разрешенного использования земельных участков", Правилами землепользования и застройки городского округа "Город Архангельск", утвержденными постановлением министерства строительства и архитектуры Архангельской области от 29 сентября 2020 года № 68-п:

Предоставить разрешение на условно разрешенный вид использования земельного участка площадью 97 кв. м с кадастровым номером 29:22:040714:563, расположенного в Октябрьском территориальном округе г. Архангельска по проспекту Троицкому

"Коммунальное обслуживание" (код (числовое обозначение) вида разрешенного использования земельного участка по классификатору видов разрешенного использования земельных участков, утвержденному приказом Росреестра от 10 ноября 2020 года № П/0412 "Об утверждении классификатора видов разрешенного использования земельных участков", - 3.1).

Глава городского округа
"Город Архангельск"

Д.А. Морев

ГЛАВА ГОРОДСКОГО ОКРУГА
"ГОРОД АРХАНГЕЛЬСК"

РАСПОРЯЖЕНИЕ

от 11 августа 2021 г. № 3295P

О предоставлении разрешения на условно разрешенный вид использования земельного участка, расположенного в Маймаксанском территориальном округе г. Архангельска по улице Сосновке, об утверждении схемы расположения земельного участка

В соответствии с Градостроительным кодексом Российской Федерации, приказом Росреестра от 10 ноября 2020 года № П/0412 "Об утверждении классификатора видов разрешенного использования земельных участков", Правилами землепользования и застройки городского округа "Город Архангельск", утвержденными постановлением министерства строительства и архитектуры Архангельской области от 29 сентября 2020 года № 68-п:


1. Предоставить разрешение на условно разрешенный вид использования земельного участка площадью 500 кв. м в кадастровом квартале 29:22:012306, расположенного в Маймаксанском территориальном округе г. Архангельска по улице Сосновке:

"для индивидуального жилищного строительства: размещение жилого дома (отдельно стоящего здания количеством надземных этажей не более чем три, высотой не более двадцати метров, которое состоит из комнат и помещений вспомогательного использования, предназначенных для удовлетворения гражданами бытовых и иных нужд, связанных с их проживанием в таком здании, не предназначенного для раздела на самостоятельные объекты недвижимости); выращивание сельскохозяйственных культур; размещение индивидуальных гаражей и хозяйственных построек." (код (числовое обозначение) вида разрешенного использования земельного участка по классификатору видов разрешенного использования земельных участков, утвержденному приказом Росреестра от 10 ноября 2020 года № П/0412 "Об утверждении классификатора видов разрешенного использования земельных участков", - 2.1).

2. Утвердить схему расположения земельного участка площадью 500 кв. м в кадастровом квартале 29:22:012306, расположенного в Маймаксанском территориальном округе г. Архангельска по улице Сосновке, в границах территориальной зоны застройки малоэтажными жилыми домами Ж2 согласно Правилам землепользования и застройки городского округа "Город Архангельск" (категория земель - земли населенных пунктов) с видом разрешенного использования "для индивидуального жилищного строительства: размещение жилого дома (отдельно стоящего здания количеством надземных этажей не более чем три, высотой не более двадцати метров, которое состоит из комнат и помещений вспомогательного использования, предназначенных для удовлетворения гражданами бытовых и иных нужд, связанных с их проживанием в таком здании, не предназначенного для раздела на самостоятельные объекты недвижимости); выращивание сельскохозяйственных культур; размещение индивидуальных гаражей и хозяйственных построек."

Глава городского округа
"Город Архангельск"

Д.А. Морев



ГЛАВА ГОРОДСКОГО ОКРУГА
"ГОРОД АРХАНГЕЛЬСК"

РАСПОРЯЖЕНИЕ

от 11 августа 2021 г. № 32857

О предоставлении разрешения на условно разрешенный вид использования земельного участка, расположенного в Ломоносовском территориальном округе г. Архангельска по улице Тимме Я.

В соответствии с Градостроительным кодексом Российской Федерации, приказом Росреестра от 10 ноября 2020 года № П/0412 "Об утверждении классификатора видов разрешенного использования земельных участков", Правилами землепользования и застройки городского округа "Город Архангельск", утвержденными постановлением министерства строительства и архитектуры Архангельской области от 29 сентября 2020 года № 68-п:

Предоставить разрешение на условно разрешенный вид использования земельного участка площадью 160 кв. м с кадастровым номером 29:22:050103:1504, расположенного в Ломоносовском территориальном округе г. Архангельска по улице Тимме Я.

"Коммунальное обслуживание" (код (числовое обозначение) вида разрешенного использования земельного участка по классификатору видов разрешенного использования земельных участков, утвержденному приказом Росреестра от 10 ноября 2020 года № П/0412 "Об утверждении классификатора видов разрешенного использования земельных участков", - 3.1).

Глава городского округа
"Город Архангельск"

Д.А. Морев

ГЛАВА ГОРОДСКОГО ОКРУГА
"ГОРОД АРХАНГЕЛЬСК"

РАСПОРЯЖЕНИЕ

от 11 августа 2021 г. № 32877

О предоставлении разрешения на условно разрешенный вид использования земельных участков, расположенных в г. Архангельске, об утверждении схем расположения земельных участков

В соответствии с Градостроительным кодексом Российской Федерации, приказом Росреестра от 10 ноября 2020 года № П/0412 "Об утверждении классификатора видов разрешенного использования земельных участков", Правилами землепользования и застройки городского округа "Город Архангельск", утвержденными постановлением министерства строительства и архитектуры Архангельской области от 29 сентября 2020 года № 68-п:

1. Предоставить разрешения на условно разрешенный вид использования: земельного участка в кадастровом квартале 29:22:050503 площадью 1 901 кв. м, расположенного в Ломоносовском территориальном округе г. Архангельска по улице Выучейского, 54; земельного участка в кадастровом квартале 29:22:022517 площадью 595 кв. м, расположенного в Соломбальском территориальном округе г. Архангельска по проспекту Никольскому, 114; земельного участка в кадастровом квартале 29:22:081503 площадью 785 кв. м, расположенного в Исакогорском территориальном округе г. Архангельска по улице Тяговой, 60, "малоэтажная многоквартирная жилая застройка: размещение малоэтажных многоквартирных домов (многоквартирные дома высотой до 4 этажей, включая мансардный); обустройство спортивных и детских площадок, площадок для от-

дыха; размещение объектов обслуживания жилой застройки во встроенных, пристроенных и встроенно-пристроенных помещениях малоэтажного многоквартирного дома, если общая площадь таких помещений в малоэтажном многоквартирном доме не составляет более 15% общей площади помещений дома" (код (числовое обозначение) вида разрешенного использования земельного участка по классификатору видов разрешенного использования земельных участков, утвержденному приказом Росреестра от 10 ноября 2020 года № П/0412 "Об утверждении классификатора видов разрешенного использования земельных участков", - 2.1.1).

2. Утвердить схемы расположения: земельного участка в кадастровом квартале 29:22:050503 площадью 1 901 кв. м, расположенного в Ломоносовском территориальном округе г. Архангельска по улице Выучейского, 54, в границах зоны застройки многоэтажными жилыми домами Ж4 согласно Правилам землепользования и застройки городского округа "Город Архангельск" (категория земель - земли населенных пунктов);

земельного участка в кадастровом квартале 29:22:022517 площадью 595 кв. м, расположенного в Соломбальском территориальном округе г. Архангельска по проспекту Никольскому, 114, в границах зоны застройки среднеэтажными жилыми домами Ж3 согласно Правилам землепользования и застройки городского округа "Город Архангельск" (категория земель - земли населенных пунктов);

земельного участка в кадастровом квартале 29:22:081503 площадью 785 кв. м, расположенного в Исакогорском территориальном округе г. Архангельска по улице Тяговой, 60, в границах зоны застройки среднеэтажными жилыми домами Ж3 согласно Правилам землепользования и застройки городского округа "Город Архангельск" (категория земель - земли населенных пунктов);

с видом разрешенного использования "малоэтажная многоквартирная жилая застройка: размещение малоэтажных многоквартирных домов (многоквартирные дома высотой до 4 этажей, включая мансардный); обустройство спортивных и детских площадок, площадок для отдыха; размещение объектов обслуживания жилой застройки во встроенных, пристроенных и встроенно-пристроенных помещениях малоэтажного многоквартирного дома, если общая площадь таких помещений в малоэтажном многоквартирном доме не составляет более 15% общей площади помещений дома."

Глава городского округа
"Город Архангельск"

Д.А. Морев

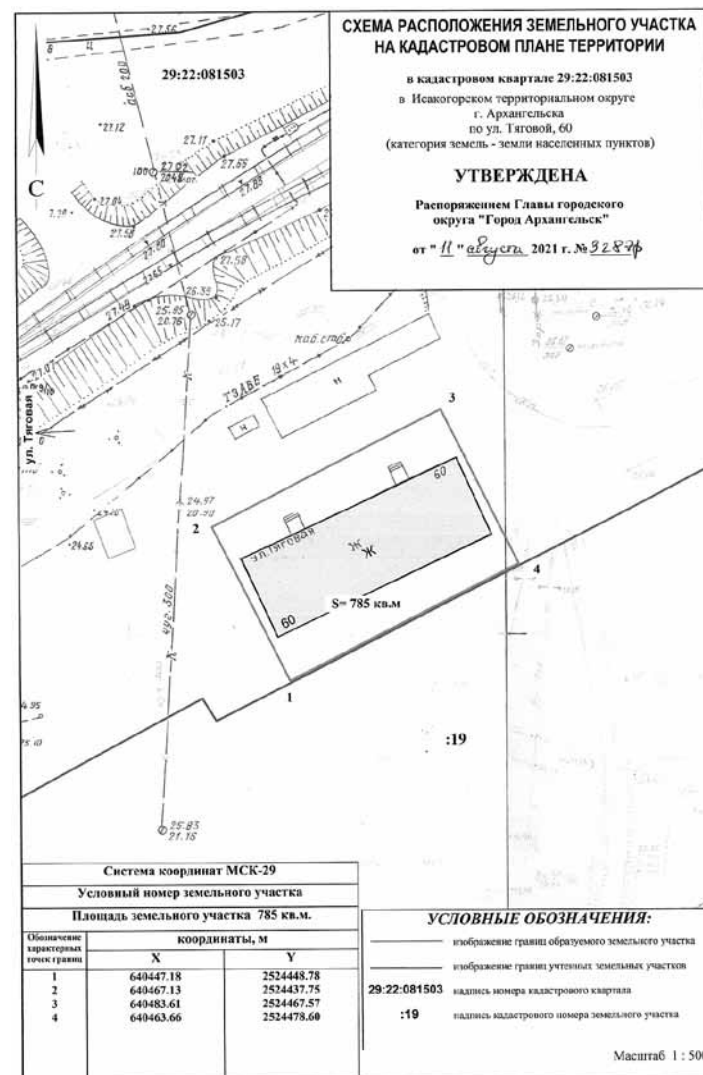
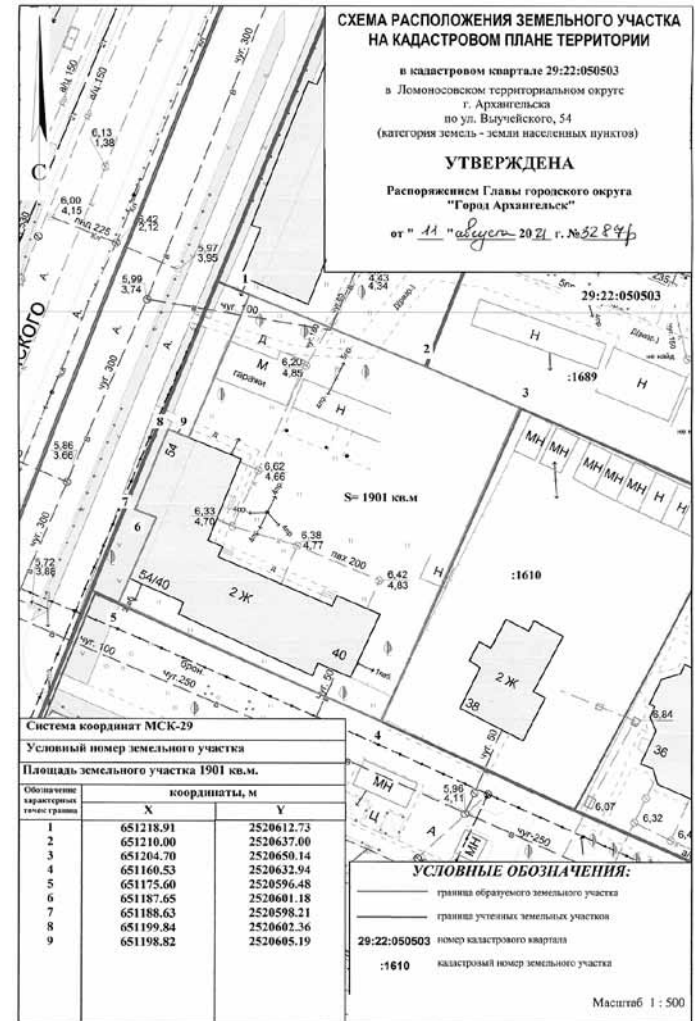


Table with 2 columns: Index/Category and Content. Contains detailed text regarding zoning regulations, land use, and administrative decisions in Arkhangelsk.

Table with 2 columns: Name and Content. Lists names of individuals and their specific comments or proposals regarding the zoning project.

1.5 Согласно ст.1, п.35 Градостроительного кодекса РФ элемент планировочной структуры - часть территории поселения, городского округа или межселенной территории муниципального района (квартал, микрорайон, район и иные подобные элементы). Согласно техническому заданию на подготовку документации по планировке территории, объектом планирования является лишь один квартал - в гр. ул. Поморская, просп. Обводный канал, ул. Серафимовича, просп. Советских Космонавтов, граница которого приведена в материалах. 2.1 Принято решение об учете замечания. Проект доработан с учетом замечания. 2.2 Проектом для зоны Ж4 установлена предельная этажность зданий (поз.27 и поз.26) в 16 этажей, минимальная этажность зданий не установлена - в соответствии с требованиями Генерального плана ГО «Город Архангельск». Границы зон регулирования застройки (ЗР3-1 и ЗР3-3) отражены в материалах ППТ. Таким образом, при архитектурно-строительном проектировании объектов капитального строительства (поз.26 и поз.27), учитываются требования всех указанных зон. Размещение объекта переменной этажности, попадающего в том числе в границы зоны ЗР3-1 выполняется с учётом требований постановления правительства Архангельской области №460-пш от 18.11.2014г. 2.3 Перечисленные элементы благоустройства не являются элементами планировочной структуры 2.4 Принято решение об учете замечания. Проект доработан с учетом замечания. 2.5 Принято решение об учете замечания. Проект доработан с учетом замечания. 2.6 Отображение информации о заключенных договорах отсутствует в требованиях, предъявляемых к рассматриваемой проектной документации. 2.7 Принято решение об учете замечаний. Проект доработан с учетом замечаний. 3. На основании распоряжения Главы городского округа "Город Архангельск" от 30 марта 2021 года № 1058р "О признании утратившим силу распоряжения Главы муниципального образования "Город Архангельск" от 11 декабря 2020 года № 594р" во избежание нарушения требований действующего законодательства Российской Федерации аукцион по продаже земельного участка в собственности городского округа "Город Архангельск" от 11 мая 2021 года № 1692р).

Table with 4 columns: No./Date, Initiator, Content of proposal (comment), Recommendation of organizer. Contains summary of public discussions.

Выводы по результатам общественных обсуждений: Рекомендовать одобрить проект планировки территории муниципального образования "Город Архангельск" в границах просп. Обводный канал, ул. Серафимовича, просп. Советских космонавтов и ул. Поморской площадью 8,7593 га.

Председатель Комиссии по землепользованию и застройке городского округа "Город Архангельск" Ю.А. Максимов

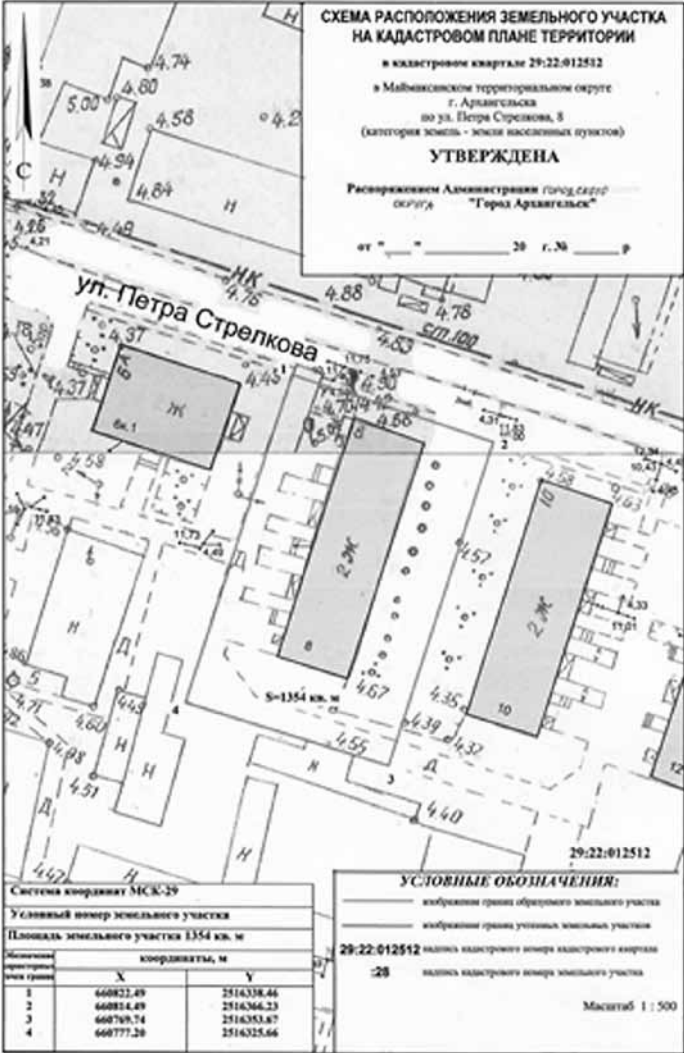
Сообщение о планируемом изъятии земельного участка для муниципальных нужд по адресу: г. Архангельск, ул. Адмирала Макарова, д. 32, корп. 1.

1. Цель изъятия земельного участка для муниципальных нужд – изъятие земельного участка в связи с признанием многоквартирного жилого дома № 32, корпус № 1 по ул. Адмирала Макарова в г. Архангельске аварийным и подлежащим сносу. 2. Адрес месторасположения земельного участка: г. Архангельск, ул. Адмирала Макарова, д. 32, корп. 1. Кадастровый номер земельного участка 29:22:081004:31. На данном земельном участке расположены следующие объекты недвижимости: ул. Адмирала Макарова, д. 32, корп. 1, кв. 1, кадастровый номер 29:22:081004:565; ул. Адмирала Макарова, д. 32, корп. 1, кв. 2, кадастровый номер 29:22:081004:566; ул. Адмирала Макарова, д. 32, корп. 1, кв. 3, кадастровый номер 29:22:081004:567; ул. Адмирала Макарова, д. 32, корп. 1, кв. 4, кадастровый номер 29:22:081004:571; ул. Адмирала Макарова, д. 32, корп. 1, кв. 6, кадастровый номер 29:22:081004:573; ул. Адмирала Макарова, д. 32, корп. 1, кв. 7, кадастровый номер 29:22:081004:568; ул. Адмирала Макарова, д. 32, корп. 1, кв. 10, кадастровый номер 29:22:081004:574; ул. Адмирала Макарова, д. 32, корп. 1, кв. 12, кадастровый номер 29:22:081004:576. 3. Получить информацию о предполагаемом изъятии земельного участка, указанного в п. 1 настоящего сообщения, и расположенных на нем объектов недвижимости имущества для муниципальных нужд, а также подать заявления об учете прав на земельный участок и иные объекты недвижимого имущества, заинтересованные лица могут по адресу: г. Архангельск, пл. В.И. Ленина, д. 5, каб. 440, тел.(8182) 607-468. Заявление на подачу информации может быть подано заинтересованными лицами в течение 60 дней с момента опубликования настоящего сообщения. 4. Официальный информационный интернет-портал муниципального образования "Город Архангельск", где размещено настоящее сообщение - www.arhcity.ru. Также настоящее сообщение размещено на информационном стенде у каб. 423, расположенном по адресу: г. Архангельск, пл. В.И. Ленина, д. 5.

5. Уполномоченный орган местного самоуправления, осуществляющий выявление лиц, земельный участок которых подлежит изъятию для муниципальных нужд – Администрация городского округа "Город Архангельск" в лице департамента муниципального имущества Администрации городского округа "Город Архангельск".

Сообщение о планируемом изъятии земельного участка для муниципальных нужд по адресу: г. Архангельск, ул. Петра Стрелкова, д. 8.

- 1. Цель изъятия земельного участка для муниципальных нужд – изъятие земельного участка в связи с признанием многоквартирного жилого дома № 8 по ул. Петра Стрелкова в г. Архангельске аварийным и подлежащим сносу.
2. Адрес месторасположения земельного участка: г. Архангельск, ул. Петра Стрелкова, д. 8. Данный земельный участок расположен в кадастровом квартале 29:22:012512. Планируемая к утверждению схема расположения земельного участка:



На данном земельном участке расположены следующие объекты недвижимости: ул. Петра Стрелкова, д. 8, кв. 5, кадастровый номер 29:22:012512:115; ул. Петра Стрелкова, д. 8, кв. 6, кадастровый номер 29:22:012512:116; ул. Петра Стрелкова, д. 8, кв. 10, кадастровый номер 29:22:012512:118.
3. Получить информацию о предполагаемом изъятии земельного участка, указанного в п. 1 настоящего сообщения, и расположенных на нем объектов недвижимого имущества для муниципальных нужд, а также подать заявления об учете прав на земельный участок и иные объекты недвижимого имущества, заинтересованные лица могут по адресу: г. Архангельск, пл. В.И. Ленина, д. 5, каб. 440, тел. (8182) 607-468.
4. Официальный информационный интернет-портал муниципального образования "Город Архангельск", где размещено настоящее сообщение - www.arhcity.ru.
5. Уполномоченный орган местного самоуправления, осуществляющий выявление лиц, земельный участок которых подлежит изъятию для муниципальных нужд – Администрация городского округа "Город Архангельск" в лице департамента муниципального имущества Администрации городского округа "Город Архангельск".

Сообщение о планируемом изъятии земельного участка для муниципальных нужд по адресу: г. Архангельск, ул. Терехина, д. 69.

- 1. Цель изъятия земельного участка для муниципальных нужд – изъятие земельного участка в связи с признанием многоквартирного жилого дома № 69 по ул. Терехина в г. Архангельске аварийным и подлежащим сносу.
2. Адрес месторасположения земельного участка: г. Архангельск, ул. Терехина, д. 69. Границы земельного участка 29:22:022539:3У6 определены проектом межевания территории муниципального образования "Город Архангельск" в границах ул. Ярославской, ул. Маяковского, ул. Катарина, ул. Терехина и Октябрьского территориальных округов города Архангельска.



На данном земельном участке расположены следующие объекты недвижимости: ул. Терехина, д. 69, кв. 1, кадастровый номер 29:22:022539:142; ул. Терехина, д. 69, кв. 2, кадастровый номер 29:22:022539:143; ул. Терехина, д. 69, кв. 4, кадастровый номер 29:22:022539:156.
3. Получить информацию о предполагаемом изъятии земельного участка, указанного в п. 1 настоящего сообщения, и расположенных на нем объектов недвижимого имущества для муниципальных нужд, а также подать заявления об учете

прав на земельный участок и иные объекты недвижимого имущества, заинтересованные лица могут по адресу: г. Архангельск, пл. В.И. Ленина, д. 5, каб. 440, тел. (8182) 607-468. Заявление на подачу информации может быть подано заинтересованными лицами в течение 60 дней с момента опубликования настоящего сообщения.

Сообщение о планируемом изъятии земельного участка для муниципальных нужд по адресу: г. Архангельск, просп. Новгородский, д. 151.

- 1. Цель изъятия земельного участка для муниципальных нужд – изъятие земельного участка в связи с признанием многоквартирного жилого дома № 151 по просп. Новгородскому в г. Архангельске аварийным и подлежащим сносу.
2. Адрес месторасположения земельного участка: г. Архангельск, просп. Новгородский, д. 151. Кадастровый номер земельного участка 29:22:040748:12.
На данном земельном участке расположены следующие объекты недвижимости: просп. Новгородский, д. 151, кв. 2, кадастровый номер 29:22:040748:131; просп. Новгородский, д. 151, кв. 7, кадастровый номер 29:22:040748:136.
3. Получить информацию о предполагаемом изъятии земельного участка, указанного в п. 1 настоящего сообщения, и расположенных на нем объектов недвижимого имущества для муниципальных нужд, а также подать заявления об учете прав на земельный участок и иные объекты недвижимого имущества, заинтересованные лица могут по адресу: г. Архангельск, пл. В.И. Ленина, д. 5, каб. 440, тел. (8182) 607-468.
4. Официальный информационный интернет-портал муниципального образования "Город Архангельск", где размещено настоящее сообщение - www.arhcity.ru.
5. Уполномоченный орган местного самоуправления, осуществляющий выявление лиц, земельный участок которых подлежит изъятию для муниципальных нужд – Администрация городского округа "Город Архангельск" в лице департамента муниципального имущества Администрации городского округа "Город Архангельск".

Сообщение о возможном установлении публичного сервитута в целях размещения объекта электросетевого хозяйства (ВЛ-10 кв ф."РП-15-04")

Table with 2 columns: Description of the public servitude and the list of affected land parcels with their cadastral numbers and addresses.

Table with 2 columns: Question/Requirement and Answer/Reference. Contains information about official websites and legal documents related to public utility boundaries.

Графическое описание местоположения границ публичных сервитутов с указанием координат характерных точек границ публичного сервитута:

Table with 2 columns: Description and Approval status. Details the approval of the public utility boundary scheme.

Кадстровые номера земельных участков, в отношении которых испрашивается публичный сервитут. List of cadastral numbers.



Legend for the map showing symbols for project boundaries, cadastral boundaries, and other features. Includes a signature and stamp.

Table titled 'Каталог координат границ публичного сервитута' containing a list of coordinates for the boundary points.

Table with 3 columns of numerical data, likely coordinates or measurements.

АДМИНИСТРАЦИЯ ГОРОДСКОГО ОКРУГА "ГОРОД АРХАНГЕЛЬСК"
ПОСТАНОВЛЕНИЕ
от 12 августа 2021 г. № 1665
Об установлении публичного сервитута

В соответствии со статьей 23 Земельного кодекса Российской Федерации, Уставом городского округа "Город Архангельск", в целях обеспечения нужд местного населения, обеспечения пожарной безопасности проезд к многоквартирному дому № 18 корпус 1 по проспекту Никольскому в г. Архангельске Администрация городского округа "Город Архангельск" постановляет:

- 1. Утвердить схему границ публичного сервитута общей площадью 440 кв. м...
2. Установить публичный сервитут в соответствии с утвержденной настоящей постановлением схемой границ публичного сервитута...
3. Публичный сервитут устанавливается сроком на 49 лет...
4. Департаменту муниципального имущества...
5. Муниципальному учреждению "Информационно-издательский центр"...
6. Публичный сервитут считается установленным со дня внесения сведений о нем...
7. Контроль за исполнением постановления возложить на заместителя Главы городского округа...

Глава городского округа "Город Архангельск"

Д.А. Морев

СХЕМА ГРАНИЦ ПУБЛИЧНОГО СЕРВИТУТА. Detailed technical drawing showing land parcels, boundaries, and a signature.

ИЗВЕЩЕНИЕ о проведении аукциона

- 1. Форма торгов: аукцион, открытый по составу участников и открытый по форме подачи предложений о размере годовой арендной платы.
2. Предмет аукциона: право на заключение договора аренды земельного участка, находящегося в собственности городского округа "Город Архангельск".
Лот № 1: Земельный участок (категория земель - земли населенных пунктов) с кадастровым номером 29:22:060403:2925, площадью 3 513 кв. м...
Срок аренды - 30 (тридцать) месяцев с момента подписания договора аренды.
Начальный размер годовой арендной платы: 403 966 (Четыреста три тысячи девятьсот шестьдесят шесть) рублей 00 коп.
Сумма задатка на участие в аукционе: 403 966 (Четыреста три тысячи девятьсот шестьдесят шесть) рублей 00 коп. (100%)
"Шаг аукциона": 12 118 (Двадцать тысяч сто восемнадцать) рублей 98 коп. (3%).
Ограничения, обременения - земельный участок расположен в границах зон с особыми условиями использования территории: 3 пояс санитарной охраны источника питьевого и хозяйственно-бытового водоснабжения - 3 513 кв. м; граница зоны подтопления муниципального образования "Город Архангельск" (территориальные округа Октябрьский, Ломоносовский, Майская Горка, Варавино-Фактория) (29:00-6.279 от 31 октября 2020 года).
Дополнительные условия договора - отсутствуют.
Параметры разрешенного строительства: минимальный процент застройки в границах земельного участка - 10, максимальный процента застройки - 40, предельное количество надземных этажей - 16, предельная высота объекта не более 60 м., минимальная доля озеленения территории - 15%.

