



Официальный публикатор
муниципальных правовых актов,
решений сессий Архангельской
городской Думы

Городская газета

АРХАНГЕЛЬСК – ГОРОД ВОИНСКОЙ СЛАВЫ

ЕЖЕНЕДЕЛЬНОЕ
ИЗДАНИЕ
АДМИНИСТРАЦИИ
ОБЛАСТНОГО
ЦЕНТРА

→ № **56** (746),
27 июля 2018 года

ЛЮДИ И СОБЫТИЯ • ПОЛИТИКА И ЭКОНОМИКА • КУЛЬТУРА И СПОРТ

Думает Жаркое Лето, какую бы картину ему нарисовать

«Читаем рассказы Скребницкого» – такая акция прошла в муниципальных библиотеках Архангельска

Организатором городской летней акции выступила Маймаксанская библиотека №6, которая носит имя известного сказочника-натуралиста. Мероприятие приурочено к 115-летию со дня рождения писателя.

Георгий Алексеевич Скребницкий – автор, который был влюблен в родные поля, леса, горы. Его книги повествуют о путешествиях в прекрасный мир природы. Сказки и рассказы Георгия Скребницкого полны загадок, читая их, узнаешь много интересных и необычных фактов из жизни животных, птиц, о явлениях природы.

В Маймаксанской библиотеке №6 имени Г. А. Скребницкого прошла познавательная игра для дошкольников «Кто и что нас окружает?». На «Книжной лужайке» все желающие смогли послушать рассказы из книги Георгия Скребницкого «Друзья моего детства». Автор вспоминает детские годы, проведенные в небольшом городке Тульской области, своих первых четвероногих и крылатых друзей. Затем мастер-класс собрал творческих ребят, которые мастерили красивых рыбок из бумажных тарелок и цветной бумаги.

В летнем читальном зале на Чумбаровке Центральной городской библиотеки имени М. В. Ломоносова дети и взрослые слушали рассказы писателя «Четыре художника», где свои картины рисуют времена года, и «Курочка камышница». Все с удовольствием отгадывали загадки о животных и мастерили лисичку, гусеницу и цветы.

Участники летней творческой студии «Пятая четверть» в Городской детской библиотеке №1 имени Е. С. Коковина познакомились с такими известными рассказами и сказками писателя, как «Лебеди», «Пушок», «Весенняя песня» и «Счастливый жучок». Ребята узнали интересные факты из жизни Георгия Алексеевича и о его творчестве, обсудили прочитанное, поделились своими впечатлениями о произведениях. Мальчишки и девчонки попробовали себя в роли чтецов, прочитав и посмотрев диафильм «Барсучонок», снятый по рассказу Скребницкого.

В библиотеке №7 поселка Маймаксанского лесного порта читали рассказы «Заботливая мамаша», «Пушок», «Воришка», «Чир Чирыч», «Барсучонок», которые вызвали у детей бурю эмоций. После прочтения обсуждали поведение лесных героев, ребята рассказывали о своих любимых питомцах, а самые активные читатели захотели прочитать произведения писателя своим друзьям.

В Привокзальной детской библиотеке №8 ребята познакомились с биографией писателя, рассказали о самых интересных фактах из его жизни. Хорошим помощником в этом стала биографическая книга **Олега Трушина** «Георгий Алексеевич



Скребницкий». Книга снабжена многочисленными фотографиями, которые позволили детям лучше узнать писателя. Затем состоялось громкое чтение рассказа «Передышка». Трагическая судьба березы тронула юных друзей природы, они пообещали всегда с уважением относиться к окружающему нас миру.

В округе Майская Горка в детской библиотеке №9 малыши посмотрели диафильм о лесных жителях «Кто как лето проводит», отгадали загадки. Состоялся мастер-класс «Совушка, умная головушка», где мальчишки и девчонки мастерили хозяйку ночного леса – сову. А в летнем читальном зале библиотеки №17 был прочитан рассказ «Пушок», повествующий о приключениях мальчика и его ежика. Затем ребята обсудили этот рассказ и ответили на вопросы викторины «В мире животных», сделали поделку «Спрячь ежика». Также де-

тям понравилась игра «Изобрази животное», в которой нужно было с помощью мимики и жестов отгадать представителя фауны.

В Варавинской детской библиотеке №11 после прочтения рассказов писателя ребята также изображали походку, повадки животных, стали активными участниками диалога и поделились своими наблюдениями о жизни домашних питомцев.

Рассказ Скребницкого «Митины друзья» звучал в Исакогорской библиотеке №12. Дети приняли участие в мастер-классе, где изготовили открытки «Разноцветная птичка», ведь во многих произведениях писателя птица является главным героем. В Исакогорской детской библиотеке №13 для юных читателей была подготовлена выставка «Певцы природы», звучали рассказы из замечательной книги писателя «Друзья моего детства». В Исакогорской библиотеке №14 читали отрывки из произведений о московском зоопарке, где работал автор. Ребята познакомились с короткими рассказами, написанными в содружестве с **Верой Чаплиной**. А участники летней программы «Библиотечная школа» в Исакогорской детской библиотеке №15 с выражением прочитали рассказы «Сиротка» и «Воришка», провели викторину, сообщает сайт архангельской Централизованной библиотечной системы.

Ребята в летнем читальном зале библиотеки №18 Северного округа познакомились с рассказами писателя «Куйка», «Дружба», ответили на вопросы по его произведениям. К акции также присоединились Солемальская библиотека №5 имени Б. В. Шергина и библиотека №10 округа Варавино-Фактория.

Книги Георгия Скребницкого учат раскрывать тайны леса, разгадывать загадки из жизни зверей, птиц и насекомых. Благодаря рассказам и сказкам писателя юные читатели библиотек узнали как удивительна жизнь каждого лесного обитателя.

ФОТО: ПРЕДСТАВИТЕЛИ ЦЕНТРАЛИЗОВАННОЙ БИБЛИОТЕЧНОЙ СИСТЕМЫ

ФОТО: ПРЕДСТАВИТЕЛИ ЦЕНТРАЛИЗОВАННОЙ БИБЛИОТЕЧНОЙ СИСТЕМЫ

ФОТО: ПРЕДСТАВИТЕЛИ ЦЕНТРАЛИЗОВАННОЙ БИБЛИОТЕЧНОЙ СИСТЕМЫ

ФОТО: ПРЕДСТАВИТЕЛИ ЦЕНТРАЛИЗОВАННОЙ БИБЛИОТЕЧНОЙ СИСТЕМЫ

АДМИНИСТРАЦИЯ МУНИЦИПАЛЬНОГО ОБРАЗОВАНИЯ
«ГОРОД АРХАНГЕЛЬСК»

ПОСТАНОВЛЕНИЕ

от 20 июля 2018 г. № 904

О внесении дополнения и изменения в состав комиссии по оценке последствий принятия решения о реконструкции, модернизации, об изменении назначения или о ликвидации объекта социальной инфраструктуры для детей, являющегося муниципальной собственностью муниципального образования «Город Архангельск», заключении муниципальной организацией муниципального образования «Город Архангельск», образующей социальную инфраструктуру для детей, договора аренды закрепленных за ней объектов собственности, а также о реорганизации или ликвидации муниципальных организаций муниципального образования «Город Архангельск», образующих социальную инфраструктуру для детей

1. Внести в состав комиссии по оценке последствий принятия решения о реконструкции, модернизации, об изменении назначения или о ликвидации объекта социальной инфраструктуры для детей, являющегося муниципальной собственностью муниципального образования «Город Архангельск», заключении муниципальной организацией муниципального образования «Город Архангельск», образующей социальную инфраструктуру для детей, договора аренды закрепленных за ней объектов собственности, а также о реорганизации или ликвидации муниципальных организаций муниципального образования «Город Архангельск», образующих социальную инфраструктуру для детей (далее – комиссия), утвержденный постановлением Администрации муниципального образования «Город Архангельск» от 01.08.2017 № 882 (с изменениями), следующие дополнения и изменения:

а) включить в состав комиссии Зубрия Андрея Александровича, председателя Архангельской областной организации профсоюза работников культуры РФ (по согласованию);

б) исключить из состава комиссии Томилову И.Н.

2. Опубликовать постановление в газете «Архангельск – город воинской славы» и на официальном информационном Интернет-портале муниципального образования «Город Архангельск».

Глава муниципального образования
«Город Архангельск»

И.В. Годзиш

АДМИНИСТРАЦИЯ МУНИЦИПАЛЬНОГО ОБРАЗОВАНИЯ
«ГОРОД АРХАНГЕЛЬСК»

ПОСТАНОВЛЕНИЕ

от 20 июля 2018 г. № 907

О внесении дополнений и изменений в Положение о ежегодном городском конкурсе «Ступень к совершенству» среди детских и юношеских творческих коллективов муниципальных учреждений культуры муниципального образования «Город Архангельск»

1. Внести в Положение о ежегодном городском конкурсе «Ступень к совершенству» среди детских и юношеских творческих коллективов муниципальных учреждений культуры муниципального образования «Город Архангельск», утвержденное постановлением мэрии города Архангельска от 21.11.2012 № 440 (с изменениями и дополнениями), следующие дополнения и изменения:

а) пункт 2.1 раздела 2 «Участники конкурса» после слова «фестивалей» дополнить словом «муниципального»;

б) в разделе 3 «Порядок и условия проведения конкурса»:

в абзаце втором пункта 3.1 слова «дипломов и ценных подарков» заметить словами «подарочных сертификатов»;

в пункте 3.4 цифры «25» заменить цифрой «1»;

в) в разделе 4 «Подведение итогов»:

абзац пятый пункта 4.1 после цифр «10» дополнить словом «рабочих»;

в пункте 4.3 слова «дипломами и памятным подарками» заменить словами «подарочными сертификатами».

2. Опубликовать постановление в газете «Архангельск – город воинской славы» и на официальном информационном Интернет-портале муниципального образования «Город Архангельск».

Глава муниципального образования
«Город Архангельск»

И.В. Годзиш

АДМИНИСТРАЦИЯ МУНИЦИПАЛЬНОГО ОБРАЗОВАНИЯ
«ГОРОД АРХАНГЕЛЬСК»

ПОСТАНОВЛЕНИЕ

от 24 июля 2018 г. № 914

О внесении изменений в Положение о порядке проведения городского смотра-конкурса на лучшее озеленение прилегающей территории предприятиями торговли, общественного питания и бытового обслуживания населения «С любовью к городу»

1. Внести в Положение о порядке проведения городского смотра-конкурса на лучшее озеленение прилегающей территории предприятиями торговли, общественного питания и бытового обслуживания населения «С любовью к городу», утвержденное постановлением мэрии города Архангельска от 03.06.2010 № 260 «Об утверждении Положения о порядке проведения городского смотра-конкурса на лучшее озеленение прилегающей территории предприятиями торговли, общественного питания и бытового обслуживания населения «С любовью к городу», изменение, изложив пункт 3.1 раздела 3 «Подведение итогов смотра-конкурса» в следующей редакции:

«3.1. Для организации и проведения смотра-конкурса создается комиссия городского смотра-конкурса на лучшее озеленение прилегающей территории предприятиями торговли, общественного питания и бытового обслуживания населения «С любовью к городу» (далее – комиссия), состав которой ежегодно утверждается постановлением Администрации муниципального образования «Город Архангельск»».

2. Опубликовать постановление в газете «Архангельск – город воинской славы» и на официальном информационном Интернет-портале муниципального образования «Город Архангельск».

Глава муниципального образования
«Город Архангельск»

И.В. Годзиш

АДМИНИСТРАЦИЯ МУНИЦИПАЛЬНОГО ОБРАЗОВАНИЯ
«ГОРОД АРХАНГЕЛЬСК»

ПОСТАНОВЛЕНИЕ

от 25 июля 2018 г. № 918

О плате за содержание жилого помещения для нанимателей жилых помещений по договорам социального найма и договорам найма жилых помещений в многоквартирных домах муниципального образования «Город Архангельск» и о внесении изменений в приложения к отдельным постановлениям мэрии города Архангельска

В соответствии со статьями 154 и 156 Жилищного кодекса Российской Федерации, статьей 30 Устава муниципального образования «Город Архангельск», разделом 2 Положения об установлении тарифов и размера платы Администрацией муниципального образования «Город Архангельск», утвержденного постановлением мэрии города Архангельска от 21.12.2015 № 69, решениями общих собраний собственников помещений в многоквартирных домах Администрация муниципального образования «Город Архангельск» **постановляет:**

1. Установить размер платы за содержание жилого помещения для нанимателей жилых помещений по договорам социального найма и договорам найма жилых помещений в многоквартирных домах муниципального образования «Город Архангельск» согласно приложению к настоящему постановлению.

Размер платы за содержание жилого помещения для нанимателей жилых помещений по договорам социального найма и договорам найма жилых помещений в многоквартирных домах соразмерен перечню, объемам и качеству услуг и работ, утвержденным решениями общих собраний собственников помещений по каждому многоквартирному дому.

2. Внести в приложение к постановлению мэрии города Архангельска от 26.07.2012 № 228 «О плате за содержание и ремонт жилого помещения для нанимателей жилых помещений по договорам социального найма и договорам найма жилых помещений в многоквартирных домах муниципального образования «Город Архангельск» (с изменениями) изменения, исключив пункты: 3, 7, 10.

3. Внести в приложение к постановлению мэрии города Архангельска от 22.01.2013 № 42 «О плате за содержание и ремонт жилого помещения для нанимателей жилых помещений по договорам социального найма и договорам найма жилых помещений в многоквартирных домах муниципального образования «Город Архангельск» (с изменениями) изменение, исключив пункт 1.

4. Опубликовать постановление в газете «Архангельск – город воинской славы» и на официальном информационном Интернет-портале муниципального образования «Город Архангельск».

5. Настоящее постановление вступает в силу с момента опубликования.

Глава муниципального образования
«Город Архангельск»

И.В. Годзиш

Приложение
к постановлению Администрации
муниципального образования
«Город Архангельск»
от 25.07.2018 № 918

РАЗМЕР ПЛАТЫ
за содержание жилого помещения для нанимателей
жилых помещений по договорам социального найма и договорам найма
жилых помещений в многоквартирных домах
муниципального образования «Город Архангельск»

№ п/п	Адрес многоквартирного дома	Размер платы за содержание жилого помещения (рублей за 1 кв.м общей площади жилого помещения в месяц)	Основание (дата и № протокола общего собрания собственников многоквартирного дома)	Наименование управляющей организации
1	Ул. Авиационная, 3	21,45	от 25.06.2018 № 79	ООО "ЖЭУ ЗАВ ремстрой"
2	Ул. Авиационная, 7	22,60	от 22.06.2018 № 78	ООО "ЖЭУ ЗАВ ремстрой"
3	Ул. Авиационная, 12	22,00	от 25.06.2018 № 80	ООО "ЖЭУ ЗАВ ремстрой"
4	Ул. Аэропорт Архангельск, 1	28,57	от 28.06.2018 № 81	ООО "ЖЭУ ЗАВ ремстрой"

АДМИНИСТРАЦИЯ МУНИЦИПАЛЬНОГО ОБРАЗОВАНИЯ
«ГОРОД АРХАНГЕЛЬСК»

ПОСТАНОВЛЕНИЕ

от 26 июля 2018 г. № 925

О внесении изменения в приложение к постановлению мэрии города Архангельска от 27.11.2013 № 880

Внести изменение в раздел «Муниципальное бюджетное учреждение дополнительного образования муниципального образования «Город Архангельск» «Детская художественная школа № 1» приложения к постановлению мэрии города Архангельска от 27.11.2013 № 880 «О размерах платы за услуги, оказываемые муниципальными бюджетными учреждениями дополнительного образования муниципального образования «Город Архангельск», находящимися в ведении управления культуры и молодежной политики Администрации муниципального образования «Город Архангельск», для граждан и юридических лиц» (с изменениями и дополнениями), изложив пункты 1-5 в следующей редакции:

1	Обучение в студии по художественному профилю "Малышок"	Дети в возрасте 3 лет	Руб./занятие с одного человека	312,00
2	Обучение в студии по художественному профилю	Дети в возрасте от 4 до 7 лет	Руб./занятие с одного человека	331,00
3	Обучение в студии по художественному профилю	Дети в возрасте от 8 до 13 лет	Руб./занятие с одного человека	349,00
4	Обучение в студии по художественному профилю	Дети в возрасте от 14 до 18 лет	Руб./занятие с одного человека	406,00
5	Обучение в студии по художественному профилю	Граждане в возрасте от 18 лет	Руб./занятие с одного человека	408,00".

2. Опубликовать постановление в газете «Архангельск – город воинской славы» и на официальном информационном Интернет-портале муниципального образования «Город Архангельск».

Глава муниципального образования
«Город Архангельск»

И.В. Годзиш

АДМИНИСТРАЦИЯ МУНИЦИПАЛЬНОГО ОБРАЗОВАНИЯ
«ГОРОД АРХАНГЕЛЬСК»

РАСПОРЯЖЕНИЕ

от 20 июля 2018 г. № 2127р

Об изъятии земельного участка и жилых помещений

Приложение

УТВЕРЖДЕН
распоряжением Главы
муниципального образования
«Город Архангельск»
от 24.07.2018 № 2134р**Проект планировки района «Соломбала»
муниципального образования «Город Архангельск»****Положение о характеристиках планируемого развития территории****Введение**

Проект планировки района «Соломбала» муниципального образования «Город Архангельск» разработан в целях выделения элементов планировочной структуры, установления границ территорий общего пользования, границ зон планируемого размещения объектов капитального строительства, определения характеристик и очередности планируемого развития территории.

Проект выполнен в соответствии с действующим законодательством Российской Федерации, Архангельской области и другими нормативными документами.

Очередность в данном проекте принята в соответствии с генеральным планом муниципального образования «Город Архангельск»:

1 очередь строительства – 2017 год.

Расчетный срок строительства – 2025 год.

Перспектива – 2035 год.

Проект планировки определяет:

концепцию архитектурно-пространственного развития проектируемой территории; параметры застройки; организацию улично-дорожной сети и транспортного обслуживания; развитие системы социального обслуживания, инженерного оборудования и благоустройства, развитие рекреационных территорий и системы озеленения; очередность освоения пусковых комплексов. Графические материалы разработаны с использованием топографической основы М 1:2000. Мероприятия по защите территории от чрезвычайных ситуаций природного и техногенного характера, мероприятия по гражданской обороне и обеспечению пожарной безопасности разработаны в разделе «Инженерно-технические мероприятия гражданской обороны, мероприятия по предупреждению чрезвычайных ситуаций».

1. ГРАДОСТРОИТЕЛЬНАЯ СИТУАЦИЯ

Проектируемый район входит в Соломбальский территориальный округ города Архангельска – размещаясь в южной его части, где сосредоточены многие административно-деловые функции, значительный историко-культурный потенциал, ценные градостроительные городские ансамбли, городские объекты и сооружения, достаточно развитая и разнообразная система обслуживания населения.

Район – активно развивающийся, непосредственно граничащий с центром города Архангельска.

Проектируемый район находится в относительном геометрическом центре города Архангельска, имеет достаточно сформировавшуюся систему магистральных улиц и транспортных связей с другими частями города.

Рассматриваемый район занимает южную часть Соломбальского острова, входящего в систему островов дельты реки Северной Двины и омываемого с запада Корабельным рукавом, с востока и юга – рекой Кузнечихой. В районе размещается ряд старинных предприятий города: «Красная кузница», «Петровская верфь», Судоремонтный завод № 176 и другие. Водный транспорт широко применяется для общественных и частных пассажирских перевозок.

На данной территории располагаются ценные объекты историко-культурного наследия.

Территория в границах разработки проекта составляет – 636 га.

Границы проектирования проходят:

на севере – по улицам Советской, Мостовой, Маймаксанскому шоссе;
на востоке – восточнее речки Соломбалки, вдоль коридора линий электропередачи;
на юге и юго-востоке – по берегу реки Северной Двины (рукав Кузнечиха);
на западе – по берегу реки Северной Двины (Корабельный рукав).

2. АРХИТЕКТУРНО-ПЛАНИРОВОЧНОЕ РЕШЕНИЕ

Планировочная структура и архитектурно-пространственное решение разработаны в соответствии с общими принципами, заложенными в Генеральном плане муниципального образования «Город Архангельск».

В основу предлагаемого градостроительного решения заложены следующие основные принципы:

рациональная планировочная организация территории;
создание условий для благоприятной экологической среды жизнедеятельности;
создание законченных ансамблей застройки и системы композиционных акцентов;
организация транспортных и пешеходных потоков, транспортного обслуживания общественной застройки;
развитие и обновление инженерной инфраструктуры;
сохранение историко-культурного наследия.

Архитектурно-планировочное решение проектируемого района выполнено с учетом существующей ситуации и с оптимальным использованием ценнейших исторических территорий.

Проектом предусматривается: благоустройство территорий общего пользования, соблюдение прав третьих лиц при установлении границ земельных участков, исключение негативного воздействия на население, проживающее на прилегающих территориях на каждом этапе освоения, формирование доступной среды жизнедеятельности инвалидов в соответствии с требованиями законодательства и нормативных документов. Все проектируемое и планируемое строительство новых жилых, общественных и производственных зданий должно вестись с точным и неукоснительным соблюдением требований действующих нормативных документов в области строительства, особенно в части обеспечения условий доступности для инвалидов.

Структура проектируемого района строится из системы исторически сложившихся жилых кварталов, производственных и коммунально-складских зон, а также с наибольшим количеством озелененных территорий.

Существенной особенностью развития проектируемого района Соломбала муниципального образования «Город Архангельск» является практическое отсутствие свободных территорий для нового строительства. Поэтому реконструкция является главным инструментом преобразования облика проектируемого района. Но, в то же время территория застроена с различной степенью плотности. Наблюдаются участки с рыхлой тканью застройки, не в полной мере сформированные и требующие дальнейшего развития.

Учитывая изложенное, можно сделать вывод, что проектируемый район имеет высокий потенциал для развития и находится в активной фазе преобразований. Однако, важнейшей задачей является определение зон проектирования и зон консервации проектируемой территории с учетом границ территорий объектов культурного наследия и зон охраны объектов культурного наследия, определенных постановлением Правительства Архангельской области от 18.11.2014 № 460-пп «Об утверждении границ зон охраны объектов культурного наследия (памятников истории и культуры) народов Российской Федерации, расположенных на территории исторического центра города Архангельска (в Ломоносовском, Октябрьском и Соломбальском территориальных округах)».

Дальнейшее развитие функционирования проектируемого района необходимо рассматривать в совокупности и во взаимосвязи с центральной частью города Архангельска. Необходимо учитывать его взаимосвязь со всем городом.

В проекте планировки закладываются следующие принципы:
повышение емкости района по трудовым ресурсам, в том числе за счет создания новых центров приложения труда, в том числе на базе предлагаемой образовательно-инвестиционной зоны «Моосев остров»;
сдерживание концентрации деловых функций в исторических зонах;
дальнейшее формирование системы обслуживающих и деловых центров на основных планировочных направлениях и композиционных узлах;
повышение уровня урбанизации кварталов с ликвидацией рыхлой и малоценной ветхой застройки;

В соответствии с Земельным кодексом Российской Федерации, Жилищным кодексом Российской Федерации, на основании распоряжения заместителя Главы муниципального образования «Город Архангельск» от 29.11.2017 № 3674р «О признании дома № 101, корп.3 по проспекту Новгородскому в г.Архангельске аварийным и подлежащим сносу»:

1. Изъять для муниципальных нужд земельный участок площадью 872 кв.м в кадастровом квартале 29:22:050509, расположенный в Ломоносовском территориальном округе г.Архангельска по просп.Новгородскому, д.101, корп.3, согласно прилагаемой схеме расположения земельного участка, утвержденной распоряжением Министерства имущественных отношений Архангельской области от 02.03.2018 № 247-р.

2. Изъять для муниципальных нужд жилые помещения, расположенные в Ломоносовском территориальном округе г.Архангельска в доме № 101, корпус № 3 по просп.Новгородскому:

квартиру № 1 (кадастровый номер 29:22:050509:333) общей площадью 60,4 кв.м, принадлежащую на праве собственности Кромичевой Ольге Валентиновне;

13/34 доли в праве общей долевой собственности на квартиру № 2 (кадастровый номер 29:22:050509:336) общей площадью 60,6 кв.м, принадлежащей на праве собственности Шалапановой Надежде Эдуардовне;

7/12 доли в праве общей долевой собственности на квартиру № 5 (кадастровый номер 29:22:050509:332) общей площадью 71,4 кв.м, принадлежащей на праве собственности Прохоренко Олегу Валерьевичу;

5/12 доли в праве общей долевой собственности на квартиру № 5 (кадастровый номер 29:22:050509:332) общей площадью 71,4 кв.м, принадлежащей на праве собственности Мишариной Анне Александровне.

3. Опубликовать распоряжение в газете «Архангельск – город воинской славы» и на официальном информационном Интернет-портале муниципального образования «Город Архангельск».

Глава муниципального образования
«Город Архангельск»

И.В. Годзин

АДМИНИСТРАЦИЯ МУНИЦИПАЛЬНОГО ОБРАЗОВАНИЯ
«ГОРОД АРХАНГЕЛЬСК»**РАСПОРЯЖЕНИЕ**

от 20 июля 2018 г. № 2128р

**О внесении изменений в распоряжение Администрации
муниципального образования «Город Архангельск»
от 29.06.2018 № 1939р**

1. Внести в пункт 2 распоряжения Администрации муниципального образования «Город Архангельск» от 29 июня 2018 года № 1939р «Об изъятии земельного участка и жилых помещений» следующие изменения:

абзац второй и третий изложить в следующей редакции:

«1/3 доли в праве общей долевой собственности на квартиру № 1 (кадастровый номер 29:22:012601:157) общей площадью 85,8 кв.м, принадлежащей на праве собственности Пятакову Геннадии Алексеевичу;

2/3 доли в праве общей долевой собственности на квартиру № 1 (кадастровый номер 29:22:012601:157) общей площадью 85,8 кв.м, принадлежащей на праве собственности Пятаковой Нине Николаевне».

2. Опубликовать распоряжение в газете «Архангельск – город воинской славы» и на официальном информационном Интернет-портале муниципального образования «Город Архангельск».

Глава муниципального образования
«Город Архангельск»

И.В. Годзин

ГЛАВА МУНИЦИПАЛЬНОГО ОБРАЗОВАНИЯ
«ГОРОД АРХАНГЕЛЬСК»**РАСПОРЯЖЕНИЕ**

от 24 июля 2018 г. № 2134р

**О внесении изменений в проект планировки
района «Соломбала» муниципального образования
«Город Архангельск»**

В соответствии с Градостроительным кодексом Российской Федерации, Федеральным законом от 06.10.2003 № 131-ФЗ «Об общих принципах организации местного самоуправления в Российской Федерации», Уставом муниципального образования «Город Архангельск», учитывая результаты публичных слушаний:

1. Внести изменения в проект планировки района «Соломбала» муниципального образования «Город Архангельск», утвержденный распоряжением мэра города Архангельска от 06.09.2013 № 2544р (с изменениями), изложив его в новой прилагаемой редакции.

2. Опубликовать распоряжение в газете «Архангельск – город воинской славы» и на официальном информационном Интернет-портале муниципального образования «Город Архангельск».

Глава муниципального образования

И.В. Годзин

формирование системы пешеходных зон и рекреационных пространств на набережной Северной Двины, с созданием глубинных связей набережной с внутренними территориями.

Структура проектируемого района получает дальнейшее развитие в соответствии с Генеральным планом муниципального образования «Город Архангельск».

Настоящий проект развивает сложившееся многофункциональное построение района. Традиционно сложившееся зонирование получает свое дальнейшее развитие в рамках утвержденного Генерального плана муниципального образования «Город Архангельск».

Рассматривая проектируемый район как единый многофункциональный общегородской центр, необходимо выделять в нем отдельные функциональные зоны, регламентирующие развитие конкретных функций в этих зонах.

Главными функциональными зонами определены:
зона административной общественно-деловой застройки и объектов обслуживания;
зоны жилой застройки;
зона набережной;
зона образовательно-инновационная «Мосеев остров»;
зона учреждений здравоохранения и другие зоны.
Необходимо отдельно отметить выделение зон под детские дошкольные учреждения и общеобразовательные школы, лицеи, гимназии.

Выделяются зоны озелененных и спортивных территорий.

Информация по зонированию отражена на основном чертеже проекта планировки. Анализ исторического развития застройки Архангельска, сделанный в проекте зон охраны истории и культуры в составе Генерального плана муниципального образования «Город Архангельск», позволяет выявить исторические традиции застройки района Соломбала. Район имел богатую объемно-пространственную композицию и силуэт застройки, рассчитанный на восприятие с главного направления, с фарватера реки Северной Двины, заречных территорий, а также со стороны центральных районов города.

В проектом решении на основе рекомендаций историко-культурного анализа предлагается сохранять сложившийся масштаб застройки вдоль набережной Северной Двины на набережной Седова. Основной фронт застройки формируется домами до шести этажей на участках от набережных до Никольского проспекта. Застройка выше шести этажей размещается на удаленных от набережных территориях. В ключевых градостроительных узлах планируется создание высотных доминант, обогащающих панораму города с реки Северной Двины и с внутренних территорий. Такими доминантами являются:

«Стрелка» на Мосеевом острове;
храм на Никольской площади (название условное);
комплекс зданий, формирующих предместную площадь перед мостом через реку Кузнечиху;
комплекс административно-деловых зданий на северной границе района, на примыкании проспекта Никольского к улице Советской;
комплекс административно-деловых зданий на северной границе района, в районе перехода улицы Советской в Маймаканское шоссе;
другие локальные композиционные акценты.

Архитектурно-планировочная композиция развивается на базе исторической планировочной структуры.

Система главных улиц формирует структуру района:
ул. Советская, соединяющая комплекс предместной площади на юге с комплексом административно-деловых зданий на севере района (меридиональное направление);

Никольский проспект, с которого формируются композиционные раскрытия на набережную реки Северной Двины (меридиональное направление);

широтные направления формируются улицами Красных партизан, Маяковского, Терехина. Важнейшее значение для художественного облика района и города в целом имеют его набережные, идущие вдоль реки Северной Двины и повторяющие ее абрис. Таковыми набережными являются: сложившаяся набережная Георгия Седова, переходящая в набережные образовательно-инновационной зоны «Мосеев остров» и далее в набережные вдоль реки Кузнечиха, продолжающиеся до проектируемого через эту реку Шиловского моста.

Максимальная степень насыщенности и композиционной активности достигается на набережной Северной Двины, когда идущие из глубины района оси улиц завершаются набережной Северной Двины, закрепляя перпендикулярные к реке направления исторических улиц района Соломбала.

Необходимо особо отметить роль речки Соломбалки в формировании уникальной структуры и неповторимого художественного облика достопримечательного места «Старая Соломбала».

Проектом предлагается объемно-пространственное решение, поддерживающее равнинный, плоскостной характер рельефа, где подчеркивается плавное течение Северной Двины.

Средняя этажность застройки возрастает от набережной к периферийным районам. Данный регламент по этажности соблюдается в проектных решениях.

Он обеспечивает сохранение благоприятных пропорций между рядовой застройкой и доминирующими акцентами, формирующими силуэтную панораму проектируемого района со стороны реки.

Для достижения целостности и завершенности градостроительных решений на каждом этапе развития предлагается очередность освоения территории.

На I очередь, до 2017 года включительно, предлагается решить следующие градостроительные задачи:

строительство торгового центра на улице Советской;
строительство трамвайных путей по улице Советской с полным её благоустройством;
строительство ряда зданий и объектов в районе набережной Георгия Седова;

В настоящее время озеленение проектируемого района представлено зелеными насаждениями вдоль некоторых существующих улиц, в том числе вдоль набережной Георгия Седова, вдоль улиц Красных партизан, Советской, Терехина, Маяковского, вдоль других улиц и магистралей. Озеленение района представлено также скверами перед общественными комплексами, такими как администрация Соломбальского территориального округа, центр городских праздников, гостиница на улице Валявкина и рядом других озелененных территорий. Часть из них попадает в зоны шумового воздействия улиц, а также накрывается санитарно-защитными зонами. Значительная часть озелененных территорий имеет низкий уровень благоустройства.

Кроме перечисленного выше внеквартального озеленения проектируемый район имеет разный уровень внутриквартального озеленения.

Проектная система зеленых насаждений предусматривает развитие сложившейся системы с дальнейшим увеличением доли озелененных территорий с высоким уровнем благоустройства.

Предлагается кардинально увеличить количество озеленения набережной Северной Двины с созданием вдоль неё непрерывной системы бульваров, скверов, эспланад на всём протяжении набережной в границах проектируемого района. Предлагаются озелененные благоустроенные выходы к реке с созданием прогулочных дорожек, видовых площадок и, в конечном итоге, единой, непрерывной системы озеленения.

Важнейшим зелёным «диаметром» предложено сделать зону вдоль речки Соломбалки с её живописными берегами и прилегающими территориями.

На всей проектируемой территории, на улицах формируются озелененные скверы, курдонеры и другие озелененные территории общего пользования.

В систему озеленения включаются озелененные территории специального назначения и ограниченного пользования: озеленение территорий спортивных объектов, учебных заведений, медицинских учреждений, насаждений вдоль транспортных магистралей и другие.

Комплексное развитие системы озелененных территорий является важнейшим элементом формирования городского ландшафта, особенно для северного города Архангельска и его уникально исторического района Соломбала.

Общая площадь внеквартальных озелененных территорий по проекту составляет 23,0 га, в том числе:

существующее – сохраняемое 11,0 га;
новое строительство 13,0 га.

3. ОХРАНА ИСТОРИКО-КУЛЬТУРНОГО НАСЛЕДИЯ

Историко-культурный потенциал района Соломбала необходимо рассматривать в неразрывной связи с его природным ландшафтом. Своеобразие архитектурно-ландшафтной среды Соломбалы во многом определяется внутренними и внешними раскрытиями, пространственными и композиционными взаимосвязями, непосредственно характеризующими городской (антропогенный) ландшафт. Правильный анализ и понимание этих раскрытий и взаимосвязей способствует сохранению архитектурно-ландшафтной среды в границах на начало XX века.

В целом можно заключить, что степень сохранности историко-градостроительной среды Архангельска (в границах города на начало XX века) на сегодняшний день не достаточно велика, а

вышперечисленные локальные участки сохранившейся исторической застройки по отношению к территории всего исторического центра достаточно малочисленны.

Зоны с особыми условиями использования территорий по условиям охраны объектов культурного наследия, границы территорий объектов культурного наследия и зон охраны объектов культурного наследия регламентированы постановлением Правительства Архангельской области от 18.11.2014 № 460-пп «Об утверждении границ зон охраны объектов культурного наследия (памятников истории и культуры) народов Российской Федерации, расположенных на территории исторического центра города Архангельска (в Ломоносовском, Октябрьском и Соломбальском территориальных округах)».

Памятники архитектуры

Англиканская церковь (1853 год), наб. Г.Седова, 14.

Западным фасадом обращена к набережной. В плане это деревянное обшитое здание имеет слабовыраженную крестообразную форму. Речной фасад украшен высоким глухим щипцом с декоративными пирамидальными башенками по краям, поставленными на угловые колонны. В центре – входной проем с надпортальным окном стрельчатой формы. С двух сторон от него и на продольных фасадах – стрельчатые оконные проемы. Над ними – круглые окна второго света, что свидетельствует об использовании приемов псевдоготтики. Крест на щипце, башенки по углам и ряд других декоративных элементов утрачены. Интерьер переделан.

Памятник архитектуры регионального значения.

Административное здание Соломбальского адмиралтейства (конец XIX века – начало XX века), пр. Никольский, 15.

Кирпичное оштукатуренное двухэтажное здание с асимметричным уличным фасадом, благодаря ризалиту, расположенному в его левой части. Этажи разделены фризом и междуетажной тягой. Стены нижнего этажа выделены рустом. Окна второго этажа имеют рамочные наличники с замковыми камнями, а в результате с полуциркульными завершениями. В стилиевом отношении – это пример поздней эклектики с использованием приемов постклассицизма.

Памятник архитектуры регионального значения.

Магазин братьев Макаровых (1890 год), пр. Никольский, 56.

Двухэтажное кирпичное с подвалом здание построено в формах эклектики. Прямоугольное в плане, оно имеет скругленный угол, обращенный к перекрестку улиц Левачева и Терехина.

Северный фасад слегка асимметричен. Центр его выделен ризалитом с высоким треугольным фронтоном, в котором размещено круглое чердачное окно. Окна и входные проемы нижнего этажа украшены плоскими лучковыми сандриками. Окна второго этажа имеют лучковые перемычки с широким архивольтом, которые в ризалите дополнены рамочными наличниками. Междуетажное членение решено в виде фриза с профилировкой. Поле стены выкрашено красной краской, а декор выделен белым цветом.

Внутренняя планировка этажей образована двумя поперечными стенами и одной продольной между ними. В нижнем этаже установлены опорные столбы. Помещения перекрыты сводами.

Памятник архитектуры регионального значения.

Жилой дом купцов Макаровых (1914 год), ул.Терехина, 3 (Беломорской флотилии, 3).

Трехэтажное кирпичное оштукатуренное здание построено по проекту инженера А. Пеца с использованием приемов модерна. Восточный фасад членится ризалитами, завершенными парапетными аттиками. Центральный кирпичный аттик изящный, с лучковым завершением. Нижний этаж имеет руст, имитирующий квадры. Остальная часть стен обработана под «шубу». Главный фасад симметричен, если не считать различий в характере ризалитов. Его центр выделен четверными, а ризалиты тройными окнами. Над окнами третьего этажа проходит растительный орнамент, характерный для модерна. Оси больших окон первого этажа не соответствуют осям меньших окон второго и третьего этажей.

Планировка этажей одинакова. Продольная стена делит пространство на две половины. Северная половина делится еще на две части. В южной половине выделяется лестничная клетка. Над лестничной клеткой – лучковый свод на падугах. От убранства интерьеров сохранились тянутые карнизы.

Памятник архитектуры регионального значения.

Константиновский приют (начало XX века), ул. Терехина, 19.

Здание построено в стиле модерн. Г-образный план его усложнен выступом со двора. Угловая юго-западная часть дома решена в виде башни, завершенной вшпученной кровлей. С другой стороны главного фасада – повышенный ризалит. В западном ризалите – башне – широкий входной проем. Восточный ризалит прорезан двумя окнами в первом этаже, тремя узкими – во втором и пятью такими же в третьем этажах. Стены ризалитов имеют продольный руст. В первом этаже проходит непрерывный пояс по верху окон. Во фризе помещены рельефные кольца, над которыми находятся лепные композиции растительного орнамента.

Внутренняя планировка образована капитальными стенами. Продольная стена делит здание на две части. В северной части здания – большой зал. Две перпендикулярные стены в северо-западной части образуют лестничную клетку с парадной лестницей, ограждение которой имеет чугунные балясины с изящными столбиками на поворотах. В некоторых помещениях сохранились тянутые карнизы.

Церковь св. Мартина Исповедника (1804–1806 годы), ул.Терехина, 75.

Соломбальское кладбище.

Церковь построена на средства адмиралтейства. В 1886 году пристроен придел.

Здание кирпичное, побеленное. Основной объем храма – вытянутый с запада на восток односветный четверик. С запада к храму примыкает трехъярусная колокольня под куполом со шпилем, а к ней – деревянный тамбур, с востока – алтарная апсида. Симметрию первоначальной композиции нарушают более поздний придел и подсобное помещение, примыкающее с севера к основному объему и колокольне.

Церковь построена с использованием приемов постклассицизма. Все ее первоначальные части объединены широким антаблементом, опирающимся на пилястры, охватывающие углы и членящие абсиду. Средняя часть южного фасада самой церкви выделена пилястрами и фронтоном. Такой же фронтом завершает и западный фасад первого яруса колокольни. Оконные проемы здания – прямоугольные. Тонкие наличники имеют арочные завершения с веерным замком. Во втором ярусе с северной и южной сторон колокольни – по два круглых окна. Храм перекрыт цилиндрическим сводом с лотком и распалубками над проемами. В помещении под колокольней – цилиндрический свод с распалубками. Над алтарной апсидой возвышается восьмигранная главка на барабане, грани которого украшены пилястрами; купол имеет барочную кровлю с гуськовым изгибом.

Главный иконостас имеет композицию, напоминающую ампируную. Царские врата охватывает арка с круглыми иконами в завершении. По сторонам от арки над первым ярусом прямоугольных окон – овалы с фигурным завершением рамы.

Характерный для Архангельска первой половины XIX века памятник архитектуры, сохранившийся в своей основе черты позднего классицизма.

Памятник архитектуры регионального значения.

Памятники истории

Могила кораблестроителя Ф.Г. Загуляева (1858 год), Соломбальское кладбище.

Федор Тимофеевич Загуляев (1792 – 1858 гг.) – выдающийся кораблестроитель-самоучка. На Соломбальской верфи Ф.Т. Загуляев проработал 54 года. Под его руководством было построено 61 судно. За длительную службу получил звание генерал-майора и неоднократно награждался орденами и медалями. Похоронен Ф.Т. Загуляев на Соломбальском кладбище.

Памятник истории федерального значения.

Могила кораблестроителя А.М. Курочкина (1842 год), Соломбальское кладбище.

Андрей Михайлович Курочкин (1770 – 1842 гг.) – выдающийся корабельный мастер-самоучка, строивший суда как по готовым чертежам, так и по своим собственным. Под руководством А.М. Курочкина в Соломбале за 25 лет было построено и спущено на воду 87 судов. За заслуги перед русским флотом А.М. Курочкин был удостоен звания генерал-майора и награжден многими орденами и медалями.

Похоронен на Соломбальском кладбище. На темно-красном гранитном надгробии перечислены заслуги кораблестроителя и отмечены основные вехи его жизни.

Памятник истории федерального значения.

Могила исследователя Арктики гидрографа П.К. Пахтусова (1836 год), Соломбальское кладбище.

Петр Кузьмич Пахтусов (1800 – 1835 гг.) – известный русский мореплаватель и исследователь Арктики. В результате его экспедиций были описаны Северный и Южный острова Новой земли, пролив Маточкин Шар, остров Панкратьева и Горбовы острова. Умер П.К. Пахтусов 19 ноября 1835 года в Архангельске и похоронен на Соломбальском кладбище. На могиле установлен живописный напоминающий памятник. На каменной плите высечена надпись:

«Корпуса штурманов подпоручик и Кавалер Петр Кузьмин Пахтусов. Умер в 1835-м году ноября 7-го дня от роду 36-ти лет. От понесенных в походах трудов и Д...О...». Ниже надписи выгравиро-

вано изображение Новой Земли, берега Пахтусова и Карского моря с надписями: «Новая Земля», «берег Пахтусова», «Карское море». В верхней лицевой части надгробия-памятника надпись: «Поставлен в Сентябре 1878 года».

Памятник истории федерального значения.

4. РАЗМЕЩЕНИЕ ПЛАНИРУЕМЫХ ОБЪЕКТОВ КАПИТАЛЬНОГО СТРОИТЕЛЬСТВА ЖИЛИЩНО-КОММУНАЛЬНОГО ХОЗЯЙСТВА

4.1. Население, жилой фонд, объекты обслуживания

Проектом предлагается:

I. Население

Рост численности населения в границах проектирования с 30 тысяч человек в настоящее время до 44,3 тысяч человек на расчетный срок, что связано как с заселением в новый жилой фонд, так и с расселением из существующего в связи с увеличением нормы обеспеченности на 1 жителя.

Плотность населения увеличивается незначительно с 125 чел./га до 200 чел./га. Такое положение объясняется тем, что 34% территории застройки – индивидуальная с приусадебными участками, которая в основном подлежит сохранению.

II. Жилой фонд

Объем нового строительства – 591 тысяч кв.м общей площади, на I очередь строительства жилья не предлагается, что соответствует Генеральному плану муниципального образования «Город Архангельск».

Увеличение нормы обеспеченности на 1 жителя с 22,1 кв.м в настоящее время до 26 кв.м на расчетный срок, что характеризует увеличение уровня комфортности проживания.

Снос ветхого и малоценного жилого фонда, который на расчетный срок придет в негодность – 102 тысяч кв.м общей площади.

III. Объекты обслуживания

Объем нового строительства – 228,5 тысяч кв.м общей площади, в том числе на I очередь строительства – 52,5 тысяч кв.м общей площади.

На расчетный срок строительство Морской школы «Помор», Гребной базы, яхтклуба, спортивного комплекса со спортзалами и бассейном, культовых сооружений, блоков обслуживания с набором учреждений шаговой доступности, гостиницы, небольших объектов административно-делового назначения.

Увеличение нормы обеспеченности общеобразовательными школами с 115,5 мест на 1 тыс. жителей до 122 за счет строительства 2 новых школ и расширения 3 существующих.

Увеличение нормы обеспеченности детскими дошкольными учреждениями с 28,5 мест на 1 тыс. жителей до 48,1 за счет строительства 8 объектов.

Кроме того, на перспективу (за пределами расчетного срока), проектом предлагается создание образовательной-инвестиционной зоны «Мосеев остров», где будут частично задействованы существующие здания производственного назначения с учетом их реконструкции.

4.2. Улично-дорожная сеть и транспорт

Развитие улично-дорожной сети и транспортного обслуживания района Соломбалы:

1. Реконструкция улиц, расширение проезжих частей – магистральных улиц до 15,0-16,0 м на I очередь строительства (2017 год).

2. Строительство линии трамвая и троллейбуса вдоль улицы Советской, протяжённость – 5,3 км – на I очередь строительства (2017 год).

3. Строительство несколько транспортных развязок: на расчетный срок: на пересечении ул.Красных партизан и Шиловского шоссе (название условное), на пересечении ул.Мостовой и Шиловского шоссе (название условное), развязки в двух уровнях на пересечении ул.Корпусной и Шиловского шоссе (название условное).

4. Размещение гаражей и автостоянок предусматривается с использованием подземного пространства при строительстве новых зданий и сооружений. Количество парковочных мест для постоянного хранения автомобилей рассчитывается из учёта комфортности жилья. Дома проектируются с высоким уровнем комфортности (90% от количества квартир).

Основные принципиальные решения схемы вертикальной планировки:

сохранение естественного рельефа на участках опорной застройки с обеспечением водоотвода естественным путем;

максимально возможное сохранение естественного рельефа на участках нового строительства.

4.3. Инженерная подготовка территории

На рассматриваемой территории наблюдаются следующие неблагоприятные для строительства и эксплуатации зданий факторы:

затопление прибрежных участков территории паводковыми водами 1% обеспеченности;

подтопление территории грунтовыми водами;

речная эрозия и абразия;

наличие слабых и заторфованных грунтов.

В данном проекте предусматриваются мероприятия инженерной подготовки территории.

4.3.1. Защита от затопления

В соответствии с п.8.6 СНиП 2.07.01-89* «Градостроительство. Планировка и застройка городских и сельских поселений» для защиты от затопления территорию проектируемой застройки необходимо повысить до отметок не менее чем на 0,5 м выше отметки весеннего паводка 1% обеспеченности с учетом высоты волны при ветровом нагоне.

Территория, отведенная под плоскостные спортивные сооружения и зеленые насаждения, должна быть защищена от весеннего паводка 10% обеспеченности.

Проектом предусматривается выполнить подсыпку под проектируемую застройку. Объем подсыпки 1482,113 тыс.м³ на расчетный срок, в том числе на I очередь 156,200 тыс.м³ (при K=1,3).

Существующую застройку предусматривается защитить от затопления паводком 1% обеспеченности повышением отметок дорог до незатопляемых отметок.

Протяжённость проектируемых дорог с незатопляемыми отметками на расчетный срок 10,2 км.

4.3.2. Защита от подтопления

В рассматриваемых границах, с целью отведения поверхностных вод и защиты территории от подтопления грунтовыми водами, в разделе «Дождевая канализация» предусматривается устройство и реконструкция дождевой канализации с сопутствующим дренажем. Протяжённость сопутствующего дренажа 8,20 км. - расчетный срок. Для защиты от подтопления необходимо ликвидировать бессточные участки и создать необходимые уклоны поверхности земли для стока дождевых и талых вод.

Для предотвращения подтопления заглубленных помещений зданий, на последующих этапах проектирования на основании инженерно – геологических и гидрологических изысканий необходимо предусматривать дренаж. Сброс дренажных вод должен предусматриваться в водотоки или в дождевую канализацию самотеком или через дренажные насосные станции.

4.3.3. Берегоукрепление

Проектом предусматривается берегоукрепление на протяжении 6,8 км (расчетный срок). Конструкцию берегоукрепления необходимо уточнить на следующих стадиях проектирования.

4.3.4. Мероприятия при строительстве на участках со слабыми и заторфованными грунтами

В границах проектирования территория сложена слабыми и заторфованными грунтами.

Комплекс мероприятий, направленных на уменьшение деформации основания включает в себя:

частичную или полную выторфовку с последующей засыпкой минеральным незаторфованным грунтом;

прорезку (полную или частичную) слоя заторфованного грунта фундаментами, в том числе свайными;

предварительное уплотнение грунтов на территории, подлежащей застройке.

В условиях г.Архангельска при прокладке дорог необходимо проводить выторфовку на всю глубину торфа, сети необходимо прокладывать на сваях.

4.4. Инженерное оборудование

4.4.1. Водоснабжение

Проектом планировки предусматривается комплекс мероприятий по развитию системы водоснабжения жилого района «Соломбала»:

расширение центральных водопроводных очистных сооружений на 50 тыс.м³/сут. – на I очередь строительства (2017 год);

вынос водозабора из центрального района выше города по течению реки в район д.Косково, в 90 км от устья (на границе влияния обратных течений в период летней межени) в соответствии с требованиями СНиП 2.04.02-84 и на основании Генерального плана муниципального образования «Город Архангельск» на расчетный срок строительства 2025 год;

реконструкция систем водоподготовки на водопроводных очистных сооружениях с применением современных и эффективных методов очистки и обеззараживания воды, с учетом данных загрязнения водоисточника;

капитальный ремонт и реконструкция магистральных водоводов и разводящих сетей в соответствии с рекомендациями МУП «Водоканал» от 13.12.2010 № 6527;

строительство магистральных водопроводных сетей (с учетом реконструкции) на I очередь строительства – 5,2 км; на расчетный срок – дополнительно 3 км;

на расчетный срок для города предусматривается подземный источник водоснабжения – Архангельское месторождение пресных подземных вод, которое расположено в Приморском районе Архангельской области, в междуречье рек Ижма-Пачуга, в 45 км к северу от Архангельска, по дороге Архангельск-Поморье.

4.4.2. Водоотведение

Проектом планировки предусматривается комплекс мероприятий по развитию системы бытового канализации жилого района «Соломбала»:

реконструкция с расширением существующих канализационных очистных сооружений;

капитальный ремонт и реконструкция магистральных канализационных сетей в соответствии с рекомендациями МУП «Водоканал» от 13.12.2010 № 6527;

реконструкция канализационных насосных станций: КНС № 1, РНС «Соломбала», КНС пос.Кемский, КНС городской больницы № 7;

реконструкция канализационных насосных станций КНС № 3, КНС № 4, КНС № 5 с увеличением их производительности;

подключение существующей жилой застройки (которая подключена к сетям дождевой канализации) к городским сетям хозяйственно-бытовой канализации;

строительство канализационной насосной станции на расчетный срок строительства;

строительство магистральных канализационных сетей (с учетом реконструкции) на I очередь строительства – 5,8 км; на расчетный срок – дополнительно 2,1 км.

4.4.3. Дождевая канализация

Проектом планировки предусматривается комплекс мероприятий по развитию системы дождевой канализации жилого района «Соломбала»:

строительство закрытой сети дождевой канализации (с учетом реконструкции) на I очередь строительства – 4,1 км; на расчетный срок строительства дополнительно 11,3 км;

строительство канализационных насосных станций на расчетный срок строительства – 4 шт.;

выполнить реконструкцию и капитальный ремонт существующих коллекторов в соответствии с рекомендациями МУП «Архкомхоз» от 12.12.2010 № 01-03/947;

выполнить разделение сети общесплавной канализации на хозяйственную и дождевую;

строительство очистных сооружений дождевой канализации в промзоне за границами проекта в соответствии с генеральным планом муниципального образования «Город Архангельск».

4.4.4. Теплоснабжение

Проектом планировки предусматривается комплекс мероприятий по развитию системы теплоснабжения жилого района «Соломбала»:

строительство магистральных теплосетей 5,0 км на расчетный срок строительства;

реконструкция существующих магистральных теплосетей 2,0 км на расчетный срок строительства;

строительство районной котельной на газовом топливе в округе Варавино-Фактория мощностью 232,6-250,0 МВт на расчетный срок строительства;

реконструкция существующего ЦТП на расчетный срок строительства;

ликвидация 2-х ЦТП на расчетный срок строительства;

ликвидация существующих теплосетей – 1,9 км на расчетный срок строительства.

4.4.5. Газоснабжение

Проектом планировки предусматривается комплекс мероприятий по развитию системы газоснабжения жилого района «Соломбала»:

строительство газопроводов высокого давления Р=0,6 МПа – 2,3 км на расчетный срок, в том числе на I очередь строительства – 1,0 км;

строительство газопроводов среднего давления – 10,0 км на расчетный срок, в том числе на I очередь строительства – 5,6 км;

строительство 9 ПГБ на расчетный срок, в том числе на I очередь строительства – 5 ПГБ;

строительство 2 ГГРП на расчетный срок, в том числе на I очередь строительства – 1 ГГРП.

4.4.6. Электроснабжение

Проектом планировки предусматривается комплекс мероприятий по развитию системы электроснабжения жилого района «Соломбала»:

сооружение понизительной подстанции Соломбальская-1 напряжением 110/10 кВ, мощностью 2х40 МВА, в закрытом исполнении, с воздушными вводами по стороне 110 кВ – на I очередь;

сооружение трёх силовых распределительных пунктов РП-10 кВ с ТП-10/0,4 кВ с кабельными вводами, с устройством телемеханики, в том числе 1 шт. РП – на I очередь;

строительство двух одноцепных ВЛ-110 кВ на металлических опорах с проводом АС-240 мм² (Арх. ТЭЦ-ПС Соломбальская) общей протяжённостью 6,28 км – на I очередь;

строительство участков в границах проекта двух одноцепных ВЛ-110 кВ на металлических опорах с проводом АС-240 мм² (от ПС Соломбальская к ПС № 4-Р, ПС АГЗ, № 9н-Р, №10-Р) общей протяжённостью 3 км – на I очередь;

строительство участков ВЛ-110 кВ (подключение ПС Соломбальская-1, переключение ПС СЦБК на новые ВЛ-110 кВ) общей протяжённостью 0,4 км – на I очередь;

демонтаж участков ВЛ-110 кВ в связи с переносом на новые трассы общей протяжённостью 5,1 км – на I очередь;

прокладка в земле, в траншее 20,3 км кабельных линий напряжением 10 кВ марки АПВПг-3(1х240) мм², в том числе 5,0 км – на I очередь;

строительство 21,4 км линий наружного освещения магистральных улиц с применением натриевых светильников на ж/б опорах и провода СИП, в том числе 5,5 км – на I очередь;

демонтаж существующей КЛ-6 кВ (ПС Соломбальская – РТП-261) в связи с изменением схемы электроснабжения – на I очередь.

4.4.7. Связь

Проектом планировки предусматривается комплекс мероприятий по развитию системы связи жилого района «Соломбала»:

монтаж 10800 штук телефонных точек, включая оборудование и линейные сооружения, в том числе 350 шт. – на I очередь;

монтаж 9500 шт. радиоточек (установка приёмников эфирного вещания), включая линейные сооружения, в том числе 200 шт. – на I очередь.

5. ОХРАНА ОКРУЖАЮЩЕЙ СРЕДЫ

Для снижения степени загрязнения окружающей среды на территории города необходимо выполнить следующие мероприятия:

комплекс технологических мероприятий для обеспечения ПДК загрязняющих веществ в жилой застройке на Архангельской ТЭЦ, ОАО «Соломбальский целлюлозно-бумажный комбинат»;

комплекс мероприятий согласно таблице «Характеристика, размеры санитарно-защитных зон и санитарных разрывов»;

улучшение использования газоочистных и пылеулавливающих установок на Архангельской ТЭЦ, ОАО «Соломбальский целлюлозно-бумажный комбинат»;

оснащение всех существующих сохраняемых источников вредных выбросов газоочистными установками;

вынос ООО «Север-транс», ОАО «Мортехсервис», ООО «Рост», ООО «Петровская верфь», ООО «Морнефтесервис», ООО «АВ Мебель», ООО «Судоходная компания «Арктикрейд», филиала «Архангельский экспедиционный отряд аварийно-спасательных и подводно-технических работ» ФГУП «Мурманское бассейновое аварийно-спасательное управление», ООО «Архангельская компания-2», ООО «Ермак»; ООО «Оптимист», АЗС № 55 ООО «РН-Архангельск-нефтепродукт»;

размещение на проектируемой территории объектов, не являющихся источниками воздействия на среду обитания и здоровье человека, для которых уровни создаваемого загрязнения за пределами площадки не превышают 0,1 ПДК и/или ПДУ;

размещение объектов малого бизнеса, относящихся к V классу опасности, в условиях сложившейся градостроительной ситуации, согласно очередности строительства и в соответствии с требованиями пункта 3.17 главы III СанПиН 2.2.1/2.1.1.1200-03 «Санитарно-защитные зоны и са-

нитарная классификация предприятий, сооружений и иных объектов” (Новая редакция) (далее – СанПиН 2.2.1/2.1.1.1200-03);

обоснование размещения действующих объектов малого бизнеса V класса опасности данными исследований атмосферного воздуха и измерений, физических воздействий на атмосферный воздух, полученных в рамках проведения надзорных мероприятий согласно пункту 3.17 главы III СанПиН 2.2.1/2.1.1.1200-03;

размещение микропредприятий малого бизнеса с количеством работающих не более 15 человек согласно очередности строительства и в соответствии с требованиями пункта 3.17 главы III СанПиН 2.2.1/2.1.1.1200-03;

организация движения потока автотранспорта в объезд жилых территорий;

использование на проектируемой территории только современных легковых автомобилей с улучшенными экологическими характеристиками;

проведение ревизии и упорядочение автостоянок и парковок;

улучшение качества дорожного покрытия на улицах с интенсивным движением автотранспорта после проведения ревизии наиболее разрушенных участков дорожного покрытия автомагистралей;

размещение согласно очередности строительства объектов, автостоянок, парковок, не являющихся источниками воздействия на среду обитания и здоровье человека, для которых уровни создаваемого загрязнения за пределами промышленной площадки не превышают 0,1 ПДК и/или ПДУ в соответствии с пунктом 2.6 главы II, примечаниями 1-12 таблицы 7.1.1 раздела 7.1.12 главы VII СанПиН 2.2.1/2.1.1.1200-03, СНиП 21-02-99, СНиП 2.07.01-89*;

выполнение расчетов рассеивания загрязнения атмосферного воздуха и физических факторов (шума, вибрации, электромагнитных полей и др.) от магистралей общегородского (ул.Советская, ул.Мостовая, ул.Адмирала Кузнецова, ул.Терехина, ул.Красных партизан) и районного значения (ул.Кедрова, ул.Валаякина, пр.Никольский) с комплексом мероприятий, обеспечивающих нормативные концентрации загрязняющих веществ и ПДУ шума на линии жилой застройки с последующим проведением натурных исследований и измерений, и организацией минимально возможных санитарных разрывов (п.6.19 СНиП 2.07.01-89*);

организация лабораторного контроля за уровнем загрязнения атмосферного воздуха и уровнем шума на территории жилой застройки, расположенной в границах санитарно-защитных зон ОАО «Соломбальский целлюлозно-бумажный комбинат», ФГУП «Архангельская ордена трудового Красного Знамени» гидрографическая база ФГУП «Гидрографическое предприятие», войсковой части 90384, ОАО «Соломбальский ЛДК» (площадки № 1 и 2), ОАО «Соломбальская судостроительная верфь», ЗАО «НП «Архангельскхлеб», ОАО «Соломбальский машиностроительный завод», ООО «Автосила»;

разработка проектов СЗЗ для предприятий (таблица № 2) с оценкой риска здоровью для предприятий I, II класса с комплексом воздухоохранных и шумозащитных мероприятий (при необходимости) для обеспечения ПДК максимально-разовых загрязняющих веществ и ПДУ шума на территории жилой застройки и при условии выполнения пунктов 2.11; 4.2; 4.3; 4.5; 5.5 СанПиН 2.2.1/2.1.1.1200-03;

разработка сводных проектов нормативов ПДВ для производственных зон с организацией и благоустройством единых санитарно-защитных зон;

организация и благоустройство санитарно-защитных зон и минимально возможных санитарных разрывов;

с целью предотвращения вредных выбросов среды обитания человека выполнение оценки риска для здоровья населения при застройке проектируемой территории, при воздействии химических веществ, загрязняющих окружающую застройку;

упорядочение транспортной схемы на основании проведения работ по исследованию интенсивности движения транспорта с учетом сложившейся обстановки (подраздел 4.2 “Улично-дорожная сеть и транспорт”);

уменьшение интенсивности движения автотранспорта;

регулирование скорости движения;

выявление и запрещение эксплуатации автотранспорта с превышением норм токсичности и дымности отработавших газов;

оптимизация транспортных маршрутов и структуры транспортных потоков;

совершенствование режимов эксплуатации автомобильного транспорта;

согласно очередности строительства объектов размещение объектов в границах санитарно-защитных зон в соответствии с главой V СанПиН 2.2.1/2.1.1.1200-03;

согласно очередности строительства объектов посадка вдоль дорог деревьев и кустарников пылеулавливающих пород;

размещение зданий и сооружений согласно действующим санитарным, строительным и противопожарным нормам;

оборудование и содержание торговых центров, кафе-ресторанов, магазинов в соответствии с СНиП 2.08.01-89*;

проектирование и строительство улиц с дорожным покрытием улучшенного качества;

организация загрузки помещений общественного назначения, встроенных в жилые здания, с торцов жилых зданий, не имеющих окон, из подземных тоннелей, со стороны магистралей при наличии специальных заглуточных помещений;

оборудование и содержание территорий предприятий пищевой промышленности согласно СП 2.3.6.1066-01; СНиП 2.08.01-89*;

запрещение оборудования машинных отделений, холодильных камер, грузоподъемников непосредственно под жилыми помещениями;

проведение виброзащитных мероприятий, обеспечивающих должные условия труда работников предприятий торговли и условия проживания людей;

оборудование разгрузочных платформ для предприятий, встроенно и встроенно-пристроенных в жилые дома в соответствии с требованиями СНиП 2.08.01-89*;

размещение погрузо-разгрузочных площадок и вентиляционных устройств для отдельно стоящих торгово-коммерческих комплексов в 50 метрах от жилой застройки;

размещение предприятий торговли (киоски, мини-маркеты, мини-магазины и т.д.) следует проводить в соответствии с требованиями СП 2.3.6.1066-01; СНиП 2.07.01-89*; СНиП 2.08.01-89*;

размещение жилых и общественных зданий, образовательных учреждений, дошкольных образовательных учреждений с соблюдением норм инсоляции и освещенности в соответствии с требованиями пункта 2.12* СНиП 2.07.01-89*, СНиП 31-06-2009, СНиП 23-05-95*, СанПиН 2.4.1.2660-10, СанПиН 2.2.1/2.1.1.1278-03;

вынос и перепрофилирование жилых домов, расположенных в санитарно-защитных зонах производственных зон, ОАО «СЦБК» и других отдельно расположенных объектов (таблица № 2) в случае необходимости (п.3.2 СанПиН 2.2.1/2.1.1.1200-03) согласно проектам СЗЗ.

вынос из водоохраных зон водных объектов предприятий (см. таблицу № 2);

ликвидация слива жидких стоков в колодец РНС «Соломбала»;

закрытие для захоронений Соломбальского кладбища с последующим его благоустройством в соответствии с требованиями СанПиН 2.1.2882-11, СанПиН 42-128-4690-88, рекомендаций по планировке и содержанию зданий и сооружений и комплексом похоронного назначения, МДС 31-10.2004;

складирование грузов на территории речных портов на платной основе;

обеспечение локальной очистки сточных вод на промпредприятиях;

благоустройство территорий предприятий, жилой застройки, коллективных садов;

канализование существующей частной жилой застройки;

соблюдение правил использования на расположенных в пределах водоохраных зон приусадебных, дачных, садово-огородных участках, исключающие загрязнение, засорение и истощение водных объектов, запрещение применения ядохимикатов при борьбе с вредителями растений и сорняками, использования навозных стоков на удобрение;

строительство набережной;

организация водоохранной зоны, прибрежной защитной полосы от водотоков согласно статье 65 Водного кодекса РФ;

организация береговой полосы водного объекта общего пользования шириной 20 м согласно статье 6 Водного кодекса РФ;

установление на местности границ водоохраных зон водотоков и границ прибрежных защитных полос, в том числе посредством специальных информационных знаков, в порядке, установленном Правительством Российской Федерации;

использование гражданами (без использования механических транспортных средств) береговой полосы водного объекта общего пользования для передвижения и пребывания около него, в том числе для осуществления любительского и спортивного рыболовства и причаливания плавучих средств;

запрещение в пределах прибрежных защитных полос распашки земель, выпаса скота, строительство баз отдыха, палаточных городков;

согласно очередности строительства объектов:

проектирование, размещение, строительство, реконструкция, ввод в эксплуатацию и эксплуатация хозяйственных (предприятия, торговые центры, рестораны-кафе, гаражи индивидуальные, причалы, жилые и общественные здания, автодороги) и иных объектов сооружениями, обеспечивающими охрану водного объекта от загрязнения, засорения и истощения воды в соответствии с водным законодательством и законодательством в области охраны окружающей среды;

строительство инженерных сетей хозяйственно-бытовой канализации, дождевой канализации, водопровода;

организация отвода поверхностных (дождевых и талых) вод в сеть дождевой канализации;

ликвидация выпусков неочищенных дождевых сточных вод в водные объекты;

проведение инженерной подготовки территории согласно СП 2.1.5.1059-01;

проведение санитарной очистки территории согласно СанПиН 42-128-4690-88; СанПиН 2.1.2.2645-10; СП 31-108-2002;

благоустройство и озеленение территории в соответствии с требованиями СНиП 2.07.01-89*;

проектирование и строительство парковок с комплексом мероприятий, исключающих загрязнение поверхностных и подземных вод, воздушного бассейна в соответствии с требованиями СанПиН 2.2.1/2.1.1.1200-03, СанПиН 2.1.2.2645-10, СНиП 2.07.01-89*, СНиП 21-02-99, СП 2.1.5.1059-01, после согласования с ГУПР, при условии строительства набережной и ливневой канализации с комплексом очистных сооружений;

проведение мероприятий по защите атмосферного воздуха от источников вредностей (раздел 7.2);

организация рельефа, сбора поверхностных вод в сеть дождевой канализации на участках нового строительства;

посадка у объектов нового строительства на территориях с опасным и умеренно-опасным загрязнением почв токсикантами промышленного происхождения зеленых насаждений, обладающих способностью поглощения тяжелых металлов;

проведение по необходимости работ по санации территории после проведения дополнительных исследований у объектов нового строительства с высоким уровнем загрязнения почв нефтепродуктами на территории с умеренно-опасным загрязнением почв;

сохранение существующих зеленых насаждений общего пользования, ограниченного и специального назначения;

реконструкция зеленых насаждений общего пользования;

создание новых территорий с зелеными насаждениями общего пользования согласно очередности строительства;

создание новых территорий с зелеными насаждениями ограниченного пользования у объектов нового строительства согласно очередности строительства объектов;

придание зелени общего пользования, расположенной в СЗЗ и санитарных разрывах объектов, статуса зелени специального назначения;

проведение мероприятий по снижению уровня фонового загрязнения (раздел 7.2);

проведение мероприятий по улучшению состояния почв (раздел 4);

нанесение на свободную от асфальтобетонного покрытия территорию почвенного слоя мощностью 20 см, проведение озеленения территории согласно очередности строительства объектов;

посадка деревьев и кустарников пылеустойчивых пород вдоль авто-магистралей общегородского и районного значения;

подбор наиболее стойких к антропогенным нагрузкам сортов растительности;

проведение правильного подбора ассортимента зеленых насаждений для обеспечения максимальной прожитаемости и выживаемости;

организация тщательного ухода за посадками, надежной охраны;

применение новых методов озеленения с учетом городской специфики;

проведение работ по выявлению нарушений благоустройства, связанных с жилой застройкой, восстановление на этих газонах травяного покрова;

установление минимальных санитарных разрывов от края основной проезжей части магистральных дорог до линии регулирования жилой застройки согласно пункту 6.19 СНиП 2.07.01-89* и при условии выполнения пункта 2.6 СанПиН 2.2.1/2.1.1.1200-03 после выполнения шумозащитных мероприятий (устройство улучшенного покрытия проезжей части улиц, посадка вдоль улиц зеленых насаждений, установка специального шумозащитного остекления, установка экранов, уменьшение интенсивности движения автотранспорта, строительство шумозащитных зданий), равных 25 метрам;

упорядочение улично-дорожной сети с учетом шумовой нагрузки;

совершенствование организации уличного движения;

сокращение количества светофорных перекрестков;

расширение и обустройство перекрестков согласно СНиП 2.05.02-85*;

проведение конструктивных и планировочных мероприятий при строительстве жилых домов на магистральных улицах;

разработка проекта новой взлетно-посадочной полосы для исключения жилых образований из зоны «Г» авиационного шума (на I очередь);

выполнение для стандартных маршрутов полета в зоне взлета и посадки воздушных судов расчетов рассеивания загрязнений атмосферного воздуха и физических факторов с комплексом шумозащитных мероприятий в самих транспортных средствах для определения зоны загрязнения с последующим проведением натурных обследований и измерений;

для уменьшения шумового воздействия от аэропорта “Архангельск” проведение комплекса шумозащитных мероприятий в зонах “Б” и “В” влияния аэропорта на территории жилой застройки;

проведение конструктивных и планировочных мероприятий при строительстве жилых образований и отдельных жилых домов в зонах «Б» и «В» влияния аэропорта;

размер санитарно-защитной зоны от аэропорта «Архангельск» должен быть уточнен после выполнения расчетов рассеивания загрязнения атмосферного воздуха и физического воздействия на атмосферный воздух (шум, вибрация, ЭМП и др.), а также на основании результатов натурных исследований, измерений и оценки риска для здоровья населения;

устройство специальных охранных зон вдоль ЛЭП напряжением 35, 110 кв, соответственно равных 16, 20 м;

соблюдение специального режима сельскохозяйственных и лесохозяйственных работ в зоне влияния ЛЭП (возделывание нетрудоемких культур, минимальное применение механизмов и укороченный рабочий день);

экранирование селитебных территорий зданиями с высоким содержанием железобетонных конструкций (интенсивность излучения снижает в 1,5-2 раза);

проведение многорядных посадок зеленых насаждений по фронту распределения волн (при ширине 15-20 м обеспечивается снижение интенсивности излучения на 10-15%);

организация санитарно-защитных зон;

обеспечение необходимых санитарных разрывов и проведение мероприятий по биологической защите во всех иных случаях в соответствии с имеющимися градостроительными нормативами;

выполнение мероприятий по защите окружающей среды от электромагнитных излучений комплексно, применяя одновременно как активные, так и пассивные (планировочные) методы;

закрытие Соломбальского кладбища с организацией 50 метровый СЗЗ;

благоустройство и озеленение СЗЗ кладбища с устройством площадок для складирования твердых отходов и мусора с последующим вывозом на полигон ТБО;

поступление ТБО на существующий городской мусороперерабатывающий и мусороперерабатывающий завод; новый мусороперерабатывающий и мусороперерабатывающий завод, заложенный к строительству в Генеральном плане муниципального образования «Город Архангельск» на I очередь строительства; на новый полигон ТБО (при условии поступления на него 1/4 перерабатываемых на мусороперерабатывающих заводах отходов ТБО), заложенный к строительству в Генеральном плане муниципального образования “Город Архангельск”;

ликвидация всех стихийных свалок с последующим проведением рекультивации согласно СанПиН 2.1.7.1287-03;

организация санитарной очистки территории города согласно СанПиН 42-128-4690-88;

организация содержания мест массового скопления людей (автовокзала, рынков) в соответствии с требованиями СанПиН 42-128-4690-88;

организация пляжных рекреационных зон в соответствии с требованиями СанПиН 2.1.5.980-00, ГОСТ 17.1.5.02-80; СанПиН 42-128-4690-88;

предусмотреть строительство общественных туалетов в торговых центрах города;

оборудование общественных круглогодичных туалетов с учетом ПА климатического района;

благоустройство придомовых территорий: мест отдыха для жителей, спортивных площадок, детских площадок, паркингов;

строительство современных контейнерных площадок для сбора ТБО, рациональное размещение их на территории города, оборудование контейнерных площадок с учетом нормативов (дизайн + практичность);

вывоз снега на специально оборудованную площадку под снего-хранилище и станцию снеготаяния (Центральный район), запроектированную в Генеральном плане муниципального образования “Город Архангельск” на I очередь строительства (2015 год);

обеспечение спецавтотранспортом по уборке города в соответствии с требованиями Инструкции по организации и технологии механизированной уборки населенных мест;
предусмотреть комплекс мероприятий по содержанию домашних животных в соответствии с типовыми правилами содержания собак и кошек;
оборудование площадок для выгула собак на территории жилой застройки;
вывоз умерших животных в камеру кремации, запроектированную в Генеральном плане муниципального образования «Город Архангельск» на I очередь строительства (2015 год);
предусмотреть разработку комплексной схемы санитарной очистки территории муниципального образования «Город Архангельск» с разработкой схемы спецпроизводства по переработке и регенерации промотходов с максимальной переработкой отходов в товары народного потребления

или другого назначения с использованием современных технологий с ликвидацией стихийных свалок;
строительство, оборудование и содержание полигона промотходов по проекту в соответствии с требованиями СНиП 2.01.28-85, СанПиН 2.2.1/2.1.1.1200-03;
выполнение необходимых водоохраных мероприятий, оборудование сети наблюдательных скважин с целью контроля за возможным влиянием на качество подземных вод;
строительство камеры кремации рядом с проектируемым полигоном промотходов по проекту в соответствии с требованиями СанПиН 2.2.1/2.1.1.1200-03;
организация централизованного сбора одноразовых шприцов и систем с последующим вывозом их на утилизацию и переработку в специализированные организации.

ХАРАКТЕРИСТИКА, РАЗМЕРЫ САНИТАРНО-ЗАЩИТНЫХ ЗОН И САНИТАРНЫХ РАЗРЫВОВ

№ п/п	Наименование предприятия	Существующее положение							Проектные предложения		Примечание		
		Санитарно-защитная зона, санитарный разрыв, м, класс предприятия				Номер и дата СЗЗ согласно данным Управления Роспотребнадзора по Архангельской области			Соблюдение санитарно-защитной зоны	Мероприятия по снижению фоновому загрязнению атмосферного воздуха с учетом СанПиН 2.2.1/2.1.1.1200-03		Санитарно-защитная зона, санитарный разрыв по СанПиН 2.2.1/2.1.1.1200-03 / класс предприятия / зона санитарной охраны, м	
		По проекту СЗЗ	по тому ПДВ	по СанПиН 2.2.1/2.1.1.1200-03	принятая в проекте	на проект СЗЗ	на проект ПДВ	на проект ПДС					
1	2	3	4	5	6	7	8	9	10	11	12	13	
1.	ОАО "Соломбальский целлюлозно-бумажный комбинат" (ул. Кировская, 4)	Проект обоснования размеров предварительной (расчетной) СЗЗ. Расчетная СЗЗ показана на Схеме мероприятий по охране окружающей среды (проектные предложения). Полученный расчетным путем размер СЗЗ должен быть подтвержден результатами натурных исследований атмосферного воздуха и измерении уровней шума на границе расчетной СЗЗ и селитебной территории после выполнения природоохранных мероприятий	2010 г. (разр. на выброс № 05-23/01-60 от 11.02.2009)			Экспертное заключение № 5/151/10	14.10.2010 № 29.01.02.540.Т.000 565.10.10	Согласовано письмом от 08.12.2008 № 8214/02-1	Не соблюдается	Выполнение комплекса природоохранных мероприятий. Доработка проекта СЗЗ с учетом п.2.2 для установления установленной (окончательной) СЗЗ с учетом п.п. 4.2; 4.5 с оценкой риска здоровью. Организация СЗЗ с учетом п.3.2 по проекту		За границей проектирования	
-	от границы территории предприятия		1000/І	1000/І (р.7.1.1 п.4)	1000/І						По проекту / І/1000 для нового стр-ва 1000/І		
-	от площадных источников цеха БОПС		500/ІІ	500/ІІ	500/ІІ								По проекту / ІІ/500 для нового стр-ва 500/ІІ
2.	ООО "Севертранс"			50/V	50/V				Соблюдается	Вынос	50/V		
3.	ОАО "Морской технический сервис" ("Мортехсервис"), Мосеев остров, 5			100/IV (р.7.1.2)	100/IV	Не требуется	19.02.2007 № 29.01.02.149.Т.О. 01442.02.07	Не требуется	Соблюдается	Вынос (строительство Бизнес-центра на ценной градостроительной привлекательной территории).	100/IV		
4.	ООО "Рост", (о. Мосеев, 18)			50/V (р.7.1.12) 100/IV (р.7.1.5 п.2)	50/V (№ 5875/02-2 от 30.08.2007)	Не требуется		Не требуется	Соблюдается	Вынос в связи с использованием ценной градостроительной привлекательной территории для строительства Бизнес-центра	50/V		
5.	Архангельский филиал ОАО "Архангельскоблгаз"		2004 г. (разр. на выброс № 01-145(2) от 01.10.2004				от 2010 на согласовании						
-	площадка № 2 "ГНП" (ул.Красных партизан, 40)		100/IV	100/IV	100/IV				Соблюдается		100/IV		
6.	ООО "Петровская верфь" (пр.Никольский, 15)			300/ІІІ	300/ІІІ	-	-	-	Не соблюдается	Вынос	300/ІІІ		
7.	ОАО "Судоремонтный завод "Красная кузница" (пр.Никольский, 15)			300/ІІІ (р.7.1.2 п.17)	300/ІІІ				Не соблюдается	Вынос	300/ІІІ		
8.	ООО "Морнефте-сервис" (пр.Никольский, 15)			100/IV	100/IV	-	21.05.2007 № 29.01.02.025 Т001676. 05.07	-	Не соблюдается	Вынос	100/IV		
9.	ООО "АВ Мебель" (ул.Валявкина, 38)			100/IV (р.7.1.5 п.5)	100/IV				Не соблюдается	Вынос	100/IV		
10.	ООО "Судоходная компания "Арктик-рейд" (Мосеев остров, 5)			50/V (р.7.1.14)	50/V	Не требуется	-	Не требуется	Соблюдается	Вынос в связи с использованием ценной градостроительной привлекательной территории под строительство Бизнес-центра	50/V		
11.	ФГУП "Архангельская ордена трудового Красного Знамени" гидрографическая база ФГУП "Гидрографическое предприятие", ул.Маяковского,12		100/IV (2009)	100/IV	100/IV	02.04.2010 № 29.01.02.512.Т.000195. 04.10	13.10.2009 № 29.01.02.512.Т.0. 04448.10.09	Не требуется	Не соблюдается	Перевод котельной на газ. Организация СЗЗ согласно р.7.1.10 прим. 1	По расчету/ для нового строительства 50 (п.3.5* СНиП 2.07.01.89*)	Разрешение на выброс № 05-23/01-231 от 23.11.2009 № 1811 с 01.01.2010 по 31.12.2014	

12.	Филиал "Архангельский экспедиционный отряд аварийно-спасательных и подводно-технических работ" ГУП «Мурманское бассейновое аварийно-спасательное управление» (о.Мосеев, 21)	-	50/V	50/V	Не требуется	-	Не требуется	Соблюдается	Вынос	50/V	
13.	ООО "Архангельская строительная компания-2" (ул.Валяевкина, 38, корп.2)	-	50/V	50/V				Не соблюдается	Вынос	50/V	
14.	ООО "Ермак" (ул.Валяевкина, 38, корп.1)	-	50/V	50/V				Не соблюдается	Вынос	50/V	
15.	АФ "176 СРЗ" ОАО "ЦС "Звездочка" (ул.Краснофлотская, 1)	(2010) 300/III (разр. на выброс) № 11-28/01-165 от 26.02.2010	300/III (р.7.1.2 п.17)	300/III				Не соблюдается	Вынос	300/III	
16.	Войсковая часть 90384	2005г.									
	Военный городок № 13 (Соломбала, пр.Никольский, 81)	100/IV (разр. на выброс) № 01-61 от 18.11.2005	100/IV	100/IV				Не соблюдается	То же	По проекту/IV/100	
17.	ОАО "Соломбальский ЛДК"	(разр. на выброс) № 01-28 от 24.07.2007									За границей проектирования
	Площадка № 2 (Маймаксанское шоссе)	Проект расчетной (предварительной) санитарно-защитной зоны (2010г.). Интегральная СЗЗ по химическому и физическому факторам воздействия с учетом перспективы развития показана на Схеме мероприятий по охране окружающей среды (проектные предложения). Полученный расчетным путем размер СЗЗ необходимо подтвердить натурными исследованиями, проводимыми в соответствии с программой наблюдений для определения установленной (окончательной) СЗЗ	300/III (2007)	300/III (р.7.1.5 п.4)	300/III	от 19.05.2011 № 29.01.02.530. Т.000276.05.11	28.11.2007 № 29.01.02.016. Т.0023.30.11.07	Не соблюдается	Доработка проекта СЗЗ для определения установленной (окончательной) СЗЗ на основании результатов натурных наблюдений и измерений для подтверждения расчетной (предварительной) СЗЗ с учетом п.п.4.2; 4.5. Организация СЗЗ с учетом п.3.2 по проекту	По проекту/III/300 Для нового строительства 300/III	
18.	ОАО "Соломбальская судостроительная верфь" (пр.Никольский, 101)	-	100/IV	100/IV	Не требуется	-	-	Не соблюдается	Выполнение п.п. 3.2; 4.1; 4.3; 4.5. Организация СЗЗ по проекту	По расчету/IV/100	
19.	ЗАО "НП "Архангельскхлеб"	(разр. на выброс) № 11-28/01-37 от 13.08.2010)									
	Хлебозавод № 2 (ул.Мещерского, 3)	100/IV (2010)	100/IV (р.7.1.8 п.13)	100/IV				Не соблюдается	Разработка проекта СЗЗ с учетом п.п.3.2; 4.1; 4.3; 4.5 для уточнения размера СЗЗ. Организация СЗЗ по проекту	По проекту/IV/100	
	Гараж – 53 ед. транспорта (ул.Мещерского, 1)	100/IV (2010)	100/IV (р.7.1.12 п.2)	100/IV				Не соблюдается	То же	По расчету/IV/100	
20.	ОАО "Соломбальский машиностроительный завод"	(разр. на выброс) № 05-23/01-01 от 09.12.2009)									
	Действующая площадка (пр.Никольский, 75, корп.1)	100/IV (2009)	100/IV (р.7.1.2)	100/IV (сан. задание № 9732/02-2/02-1/02-5 от 21.12.2010)	-	03.03.2009 № 29.01.02.540. Т.О. 03856. 03.09	27.05.2008 № 29.01.01.013. Т. 003006 05.08	Не соблюдается	Разработка проекта СЗЗ с учетом п.п. 3.2; 4.1; 4.3; 4.5 для уточнения размера СЗЗ. Организация СЗЗ по проекту с учетом п.3.2	По проекту/IV/100	

	РНС "Соломбала" (ул.Усть-Двинская)			300/III (р.7.1.13 п.4)	300/III				Не соблюдается	Ликвидация слива жидких стоков в колодец		
36.	Канализационная насосная станция			20 (р.7.1.13 табл.7.1.2)	20						20	
	ул.Мещерского,1								Соблюдается			
	ул.Красных партизан, 19								Соблюдается			
	ул.Гуляева, 55								Соблюдается			
	ул.Советская, 7								Соблюдается			
	ул.Усть-Двинская (РНС "Соломбала")								Соблюдается			
37.	Электроподстанция "Соломбальская" 110/35/6 2х40 мВА			200 (СНиП 23-03-2003)	200				Не соблюдается	Выполнение расчетов согласно п.6.1 с комплексом мероприятий, обеспечивающих ПДУ шума на территории жилой застройки	По расчету/200	
38.	Высоковольтные линии электропередач			(ПУЭ)								
	110 кВ			20	20				Соблюдается	-	20	
	35 кВ			16	16				Соблюдается	-	16	
39.	Магистральные улицы общегородского, районного значения			50 (СНиП 2.07.01-89* п.6.19)	50				Не соблюдается	Соблюдение п.2.6 с комплексом мероприятий, обеспечивающих ПДК загрязняющих веществ и ПДУ шума на территории жилой застройки	По расчету/50	
40.	ЗАО "Архангельский мясокомбинат – центр мясной промышленности области" - 1 т/сут бойни нет (Талажское шоссе)			50/V (7.1.8 п.6)	50/V				Соблюдается	-	50/V	
41.	Автостоянки (закрытые, встраиваемые, полуподземные, открытые)			Согласно табл.7.1.1, примечаний 1-12 п.7.1.12, п.2.6						В соответствии с п.2.6 выполнение расчетов рассеивания загрязнения атмосферного воздуха и физических факторов с комплексом мероприятий, обеспечивающих ПДУ шума и ПДК загрязняющих веществ на территории жилой застройки с последующим проведением натурных исследований и измерений	Согласно п.2.6; табл.7.1.1, примечаний 1-12 п.7.1.12,	
42.	Архангельское муниципальное трамвайно-троллейбусное предприятие, ул.Мостовая										300/III (р.7.1.12 п.6)	

6. ОСНОВНЫЕ ТЕХНИКО-ЭКОНОМИЧЕСКИЕ ПОКАЗАТЕЛИ

№ п/п	Наименование	Единица измерения	Существующее положение	1 очередь строительства	Расчетный срок
1	2	3	4	5	6
1.	Территория в границах проектирования	га	636	636	636
2.	Жилищный фонд (всего)				
	Общий объем жилого фонда, в том числе:	тыс.м2 общ. площ.	662,0	662,0	1151,0

а) существующий сохраняемый, где:	т.м2 общ.пл. %	662,0 100	662,0 100	560,0 100
- 1 этажный	-"	53,2 8,0	53,2 8,0	45,0 8,1
- 2-3 этажный	-"	155,3 23,5	155,3 23,5	61,5 11,0
- 4-5 этажный	-"	183,0 27,6	183,0 27,6	183,0 32,7
- 7-10 этажный	-"	270,5 40,9	270,5 40,9	270,5 48,3

	б) новое строительство, где	т.м2 общ.пл. %	-	-	591,0 100
	- 2-3 этажное	-"	-	-	6,3 1,1
	- 4-5 этажное	-"	-	-	146,9 24,9
	- 7-10 этажное	-"	-	-	422,8 71,5
	- 12 этажное	-"	-	-	15,0 2,5
3.	Население	тыс.чел.	30	28,2	44,3
4.	Средняя обеспеченность общей площадью на 1 жителя	м2	22,1	23,5	26,0
5.	Снос малоценного и ветхого жилого фонда	тыс.м2 общ.пл.	-	-	102,0
5.1	Процент сноса к новому строительству	%	-	-	7,3
6.	Плотность населения	чел./га	125		200
7.	Средний коэффициент плотности застройки		0,4		0,7
7.1.	Средний коэффициент застройки		0,2		0,4
8.	Основные объекты культурно-бытового обслуживания				
8.1.	Общая площадь объектов обслуживания без инновационной зоны "Мосеев остров" (новое строительство)	тыс.м2 общ.пл.	-	52,5	228,5
8.2.	Общеобразовательные школы	мест 1 тыс.жит.	3460 115,5	3460 122,7	5415 122

8.3.	Детские дошкольные Учреждения	мест 1 тыс.жит.	855 28,5	855 30	2130 48,1
8.4.	Учреждения культуры и искусства	тыс.м2 общ.пл.	4,6	4,6	25,1
8.5.	Больнично-поликлинический комплекс со станцией скорой помощи	тыс.м2 общ.пл.	17,3	17,3	17,3
8.6.	Поликлиники	посещ. в смену	1x136 1x600	1x136 1x600	1x136 1x600
8.7.	Культовые сооружения	объект	1	1	4
8.8.	Спортивные сооружения	указаны в пояснительной записке			
8.9.	Морской профессиональный лицей	мест	720	720	720
8.10.	Пожарное депо	машин	8	8	8
8.11.	Строящийся торговый комплекс	тыс.м2 общ.пл.	-	43,5	43,5
8.12.	Проектируемый торговый комплекс	тыс.м2 общ.пл.	-	4,0	4,0
8.13.	Проектируемая администрация Соломбальского территориального округа	тыс.м2 общ.пл.	-	5,0	5,0
9.	Улично-дорожная сеть и транспорт				
9.1.	Улично-дорожная сеть				
	Магистральные улицы общегородского значения регулируемого движения	км	5,34	6,44	14,84
	Магистральные улицы районного значения	км	3,7	3,7	10,14
	Улицы местного значения	км	20,7	20,7	27,09
9.2.	Искусственные сооружения на УДС				
	Транспортная развязка	объект	-	-	3
	Мост	объект	9	9	10
9.3.	Объекты общественного пассажирского транспорта				
	Автобус	км	-	5,3	14,65
	Трамвай	1 км одн.пути	-	5,3	5,3
	Троллейбус	1 км одн.пути	-	5,3	5,3
9.2.	Сооружения для обслуживания и хранения транспортных средств:				
	а) гаражи	м/место	1912	1912	1459
	б) автостоянки				
	полуподземные	м/место	-	-	1593
	многоэтажные (крытые)	м/место	-	-	16999
	открытые	м/место	-	-	5434
	встроенные	м/место	-	-	4700

10.	Инженерная подготовка территории				
10.1.	Защита от затопления паводками:				
	а) подсыпка	тыс.м3	-	156,2	1482,11
	б) повышение отметок дорог	км	-	-	10,2
10.2.	Защита от подтопления				
	б) устройство дренажа вдоль К2	км	-	-	8,2
10.3.	Берегоукрепление	км	1,2	1,2	8,0
11.	Водоснабжение				
11.1.	Водопотребление	тыс.м3/сут	6,1	7,7	22,0
11.2.	Протяженность сетей	км	32,1	37,3	40,3

12.	Канализация				
12.1.	Общее поступление сточных вод	тыс.м3/сут	4,6	5,5	18,3
12.2.	Протяженность сетей	км	17,1	22,9	25,0
13.	Дождевая канализация				
13.1.	Протяженность сетей	км	9,2	13,3	24,6
14.	Теплоснабжение				
14.1.	Расход тепла всего	МВт Гкал/ч	129,1 111,0	140,0 120,03	239,0 205,5
14.2.	Протяженность теплотрассы	км	4,39	4,39	7,49
15.	Газоснабжение				
15.1.	Расход газа всего	м3/час	-	2545,6	6918,4
15.2.	Протяженность газопроводов высокого давления Р=0,6 МПа	км	-	1,0	2,3
15.3.	Протяженность газопроводов среднего давления	км	-	5,6	10,0
16.	Электроснабжение				
16.1.	Понижительная подстанция 110/6-10 кВ	шт.	1	2	2
16.2.	Количество РП, РТП напряжением 6-10 кВ	шт.	3	4	6
16.3.	Вновь подключаемая электрическая нагрузка	кВт	-	7500	21000
17.	Телефонизация				
17.1.	Количество АТС	шт.	2	2	2
17.2.	Вновь подключаемое количество телефонов	шт.	-	350	10800
18.	Радиофикация				
18.1.	Количество ОУС	шт.	1	1	1
18.2.	Вновь подключаемое количество радиоточек (приемников эфирного вещания)	шт.	-	200	9500

Стоимость I очереди строительства

№ п/п	Наименование	Стоимость (млн.руб.)		% к итогу
		В ценах 2001г.	В действующих ценах	
1.	Жилищное строительство	-	-	-
2.	Объекты обслуживания	741,2	4202,5	65,5
3.	Инженерное оборудование. Всего:	199,5	1131,3	17,6
	в том числе:			
	- водоснабжение	35,7	202,5	3,2
	- хоз.бытовая канализация	92,6	525,1	8,2
	- дождевая канализация	10,1	57,3	0,9
	- теплоснабжение	-	-	-
	- газоснабжение	1,5	8,5	0,1
	- электроснабжение	57,1	323,8	5,0
	- связь	2,5	14,2	0,2
4.	Инженерная подготовка территории	15,5	87,4	1,4
5.	Улично-дорожная сеть и транспорт	175,8	996,8	15,5
	Итого	1132,0	6418,0	100,0

Примечание: Ориентировочная стоимость I очереди строительства выполнена по укрупненным показателям и аналогам. При конкретном проектировании может уточняться и изменяться.

7. ПРОЕКТНЫЙ БАЛАНС ТЕРРИТОРИИ РАЙОНА «СОЛОМБАЛА»

№ п/п	Наименование	1 планировочное образование	2 планировочное образование	3 планировочное образование	4 планировочное образование	Итого
1.	Территория многоквартирной жилой застройки	19,5	31,4	24,7	39,7	115,3
2.	Территория 2-3 этажной жилой застройки	4,2	4,3	11,0	2,0	21,5
3.	Территория индивидуальной жилой застройки с приусадебными участками	0,8	2,8	39,5	12,2	55,3
4.	Территория общественных зон	15,1	2,6	4,5	1,6	23,8
5.	Территория здравоохранения и соцобеспечения	0,8	0,7	-	5,7	7,2
6.	Территория высших и средне-специальных учебных заведений	0,2	-	-	0,9	1,1
7.	Территория культурных заведений	2,7	-	-	-	2,7
8.	Территория культовых сооружений	2,1	0,1	0,3	-	2,5
9.	Территория спорта	3,5	-	0,4	-	3,9
10.	Озелененные территории	6,7	4,6	1,3	10,4	23,0
11.	Улично-дорожная сеть	31,8	18,2	30,0	35,9	115,9
12.	Территория набережной	23,8	3,8	7,3	3,0	37,9
13.	Коммунальные предприятия	0,7	15,5	8,2	49,9	74,3
14.	Территория ЛЭП	-	-	-	19,0	19,0
15.	Территория кладбища	-	-	10,5	-	10,5
16.	Водное пространство	44,6	16,5	17,2	4,9	83,2
17*.	Образовательно-инновационная территория (остров Мосеев)	38,9	-	-	-	38,9
	Итого:	195,4	100,5	154,9	185,3	636,0

Примечание: * – территория к освоению на перспективу (за расчетный срок)



ИНФОРМАЦИОННОЕ СООБЩЕНИЕ

Администрация муниципального образования «Город Архангельск» проводит публичные слушания по обсуждению документации по планировке территории для размещения линейного объекта «Участок транспортной развязки в разных уровнях на пересечении ул. Смольный Буян и пр. Обводный канал в муниципальном образовании «Город Архангельск».

Публичные слушания состоятся 30 августа 2018 года в 15 часов в здании Администрации муниципального образования «Город Архангельск» (пл. В.И. Ленина, д.5, каб. 516).

Учёт предложений по указанной документации осуществляет департамент градостроительства Администрации муниципального образования «Город Архангельск» по адресу: пл. В.И. Ленина, д.5, каб. 516 до 23 августа 2018 года.

Документация по планировке территории для размещения линейного объекта «Участок транспортной развязки в разных уровнях на пересечении ул. Смольный Буян и пр. Обводный канал в муниципальном образовании «Город Архангельск» опубликована на официальном информационном Интернет-портале муниципального образования «Город Архангельск» www.arhcity.ru.

ПРОЕКТ

Документация по планировке территории для размещения линейного объекта «Участок транспортной развязки в разных уровнях на пересечении ул. Смольный Буян и пр. Обводный канал в муниципальном образовании «Город Архангельск»

Введение

Документация по планировке территории в целях размещения линейного объекта: «Участок транспортной развязки в разных уровнях на пересечении ул. Смольный Буян и пр. Обводный канал в муниципальном образовании «Город Архангельск» разработана специалистами АО «Институт «Новгородстройпроект» на основании ниже перечисленных документов:

- городская адресная инвестиционная программа на 2017 – 2019 годы, утвержденная распоряжением заместителя Главы муниципального образования «Город Архангельск» от 31.01.2017 № 214р (с изменениями);

- областная адресная инвестиционная программа на 2017 год и на плановый период 2018 и 2019 годов; - распоряжение Главы муниципального образования «Город Архангельск» от 06.03.2018 № 746р «О подготовке документации по планировке территории для размещения линейного объекта «Участок транспортной развязки в разных уровнях на пересечении ул. Смольный Буян и пр. Обводный канал в муниципальном образовании «Город Архангельск».

Настоящая документация включает в себя графическую часть и пояснительную записку к материалам утверждаемой части проекта планировки территории размещения линейного объекта и содержит основные сведения о проектируемом линейном объекте, его краткую характеристику, сведения о размещении линейного объекта на осваиваемой территории.

Документация по планировке территории линейного объекта «Участок транспортной развязки в разных уровнях на пересечении ул. Смольный Буян и пр. Обводный канал в муниципальном образовании «Город Архангельск» разработана на основе следующих нормативных правовых документов:

Градостроительный кодекс Российской Федерации;
Земельный кодекс Российской Федерации;
Постановление Правительства Российской Федерации от 12.05.2017 №564 «Об утверждении Положения о составе и содержании проектов планировки территории, предусматривающих размещение одного или нескольких линейных объектов»;

СП 42.13330.2011 «Свод правил. Градостроительство. Планировка и застройка городских и сельских поселений»;

Генеральный план муниципального образования «Город Архангельск», утвержденный решением Архангельского городского Совета депутатов от 26.05.2009 №872 (с изменениями);

Правила землепользования и застройки муниципального образования «Город Архангельск», утвержденные решением Архангельской городской Думы от 13.12.2012 №516 (с изменениями);

Проект планировки центральной части муниципального образования «Город Архангельск» в границах ул. Смольный Буян, наб. Северной Двины, ул. Логинова и пр. Обводный канал, утвержденный распоряжением мэра города Архангельска от 20.12.2013 № 4193р;

Проект планировки Привокзального района муниципального образования «Город Архангельск», утвержденный распоряжением мэра города Архангельска от 25.02.2015 № 472р.

Проект планировки, подготовленный в составе документации по планировке территории линейного объекта «Участок транспортной развязки в разных уровнях на пересечении ул. Смольный Буян и пр. Обводный канал в муниципальном образовании «Город Архангельск»

Основная часть проекта планировки

1. Основные идентификационные сведения о линейном объекте

№ п/п	Технико-экономические показатели	Характеристика
1	2	3
1	Категория объекта	Категория объекта (определяется в соответствии с требованиями СП 42.13330.2011 «Градостроительство. Планировка и застройка городских и сельских поселений»): - улица Сольный Буян – магистральная улица общегородского значения непрерывного движения; - пр. Обводного канала – магистральная улица общегородского значения регулируемого движения; - Московский пр. – магистральная улица общегородского значения регулируемого движения.
2	Основные технико-экономические показатели объекта (Автомобильная дорога)	Протяженность участка – 1,2 км (уточняется проектом); Расчетная скорость – принять в соответствии с категорией и требованиями СП 42.13330.2011 «Градостроительство. Планировка и застройка городских и сельских поселений»: - ул. Смольный Буян – 80 км/ч; - пр. Обводного канала – 80 км/ч; - Московский пр. – 80 км/ч; Количество полос движения – 4 полосы (уточняется проектом); Ширина проезжей части – 2х7,5 м (уточняется проектом); Тип дорожной одежды – капитальный; Вид покрытия – асфальтобетон; Расчетная нагрузка – АК-11,5, НК-8,3; Ширина пешеходной части тротуара: - ул. Смольный Буян – 4,5 м; - пр. Обводного канала – 3,0 м; - Московский пр. – 3,0 м; Наружное освещение – есть; Транспортные развязки – 1.
3	Основные технико-экономические показатели объекта (Путепровод)	Тип – капитальный; - Категория – 1; - Протяженность – 45 м (уточняется проектом); - Габарит – Г-21 (уточняется проектом); - Пролетное строение – сборные железобетонные; Подпорные стены: - Протяженность – 680 м (уточняется проектом); - Расчетная нагрузка – НК14

2. Назначение линейного объекта

В границах проектирования согласно выданному техническому заданию планируется реконструкция улицы местного значения 5 категории Смольный Буян, до категории - магистральная улица общегородского значения непрерывного движения. Планируется расширение проезжей части улицы до 4 полос (две полосы в прямом и две в обратном направлении), сооружением транспортной развязки в разных уровнях на пересечении проспекта Обводный канал.

3. Описание прохождения линейного объекта

Разработаны три варианта проектных решений возможной реконструкции улицы Смольный Буян. Оптимальным признан вариант №3.

Объект, в отношении которого разрабатывается документация по планировке территории, находится в Ломоносовском территориальном округе города Архангельска. Территория проектирования располагается в центральной части муниципального образования «Город Архангельск» в границах ул. Смольный Буян, наб. Северной Двины, ул. Логинова и пр. Обводный канал и Привокзальном районе муниципального образования «Город Архангельск».

Автомобильная дорога находится на земельных участках общего пользования с кадастровыми номерами: 29:22:000000:7504 и 29:22:000000:7508, частично затрагивает участки общего пользования с кадастровыми номерами: 29:22:000000:7924 (проспект Обводный канал), 29:22:000000:7507 (улица Розы Шаниной).

От ПК0 – ПК4 реконструируемая улица входит в границы земельного участка с КН 29:22:050506:24 (полоса отвода Северной железной дороги). Проектными решениями не предусмотрено изменений в конструкции насыпи железной дороги, а также переустройство инженерных коммуникаций, которые принадлежат ОАО «Российские железные дороги», так как они не попадают в зону ведения строительно-монтажных работ.

В ходе проведения проектных работ по реконструкции с целью расширения улицы Смольный Буян возникает необходимость дополнительного предоставления площадей земельных участков из земель, находящихся в государственной собственности и аренде граждан и юридических лиц.

К изъятию планируются следующие участки (части участков):

- участок с кадастровым номером 29:22:050506:41 – собственность Российской Федерации, постоянное бессрочное пользование «Северный (Арктический) федеральный университет имени М.В. Ломоносова». Частичное изъятие – 109 кв. м. Разрешённое использование – для размещения образовательных учреждений;

- участок с кадастровым номером 29:22:050506:7 – собственность Российской Федерации, постоянное бессрочное пользование – «Северный (Арктический) федеральный университет имени М.В. Ломоносова». Частичное изъятие – 498 кв. м. Разрешённое использование – для эксплуатации комплекса зданий и сооружений университета;

- участок с кадастровым номером 29:22:050506:7 – собственность Российской Федерации, постоянное бессрочное пользование – «Северный (Арктический) федеральный университет имени М.В. Ломоносова». Частичное изъятие – 48 кв. м. Разрешённое использование – для эксплуатации комплекса зданий и сооружений университета;

- участок неразграниченной государственной собственности. Площадь полного изъятия – 449 кв. м.
- участок с кадастровым номером 29:22:050505:17 – государственная собственность, долгосрочная аренда ООО «Татнефть - АЗС - Запад». Предполагается досрочное прекращение права аренды на использование земельного участка, путем возмещения арендатору всех убытков и потерь на основании независимой оценки всех расположенных объектов. Разрешённое использование – строительство и эксплуатация автозаправочной станции.

- участок с кадастровым номером 29:22:050505:13 – государственная собственность. На данный момент участок в краткосрочной аренде у частного предпринимателя Скупени Д.М. Разрешённое использование – для строительства и эксплуатации шиномонтажной мастерской. Предполагается полное изъятие.

- участок с кадастровым номером 29:22:050110:43 – государственная собственность. Разрешённое использование – место размещения автомойки. Предполагается полное изъятие, так как согласно проектным решениям, доступ к такому земельному участку затруднен.

- участок с кадастровым номером 9:22:050110:45 – постоянное бессрочное пользование гаражного кооператива «Вираж». Предполагается полное изъятие путем выкупа, так как согласно проектным решениям, доступ к участку будет затруднен. Кроме того, предполагается демонтаж всех капитальных строений.

Также в настоящем проекте предусмотрено изменение границ красных линий. Координаты существующих границ и изменённых границ красных линий представлены на чертеже красных линий».

3. Перечень координат характерных точек границ зон планируемого размещения линейных объектов

Координаты характерных точек границ зон планируемого размещения линейных объектов представлены на чертеже границ зон планируемого размещения линейных объектов.

4. Перечень координат характерных точек границ зон планируемого размещения линейных объектов капитального строительства, входящих в состав линейных объектов в границах зон их планируемого размещения

Координаты характерных точек границ зон планируемого размещения линейных объектов представлены на чертеже границ зон планируемого размещения линейных объектов, подлежащих переносу (переустройству).

5. Предельные параметры разрешенного строительства, реконструкции объектов капитального строительства, входящих в состав линейных объектов в границах зон их планируемого размещения

Предельные параметры площади земельного участка, необходимого для размещения объекта, были подобраны в соответствии со статьей 31 Правил землепользования и застройки муниципального образования «Город Архангельск» (далее – Правила).

В соответствии с указанной статьёй, площадь земельного участка не должна быть менее площади размещения на нем объектов капитального строительства и площади его озеленения. Площадь озеленения должна быть не менее 15% от площади застройки земельного участка (статья 38 Правил).

Максимальные размеры земельного участка для размещения данного вида объектов Правилами не регламентируются.

Минимальные отступы красных линий от зданий, сооружений должны быть не менее 3 м.

Проектируемый объект входит в границы зоны автомобильного транспорта (кодировое обозначение – ВТ-2), многофункциональной зоны объектов жилой и общественно-деловой застройки (кодировое обозначение – МФ-1), зоны образовательных учреждений (кодировое обозначение – О-1).

Проектируемый объект входит в границы охранной зоны объектов культурного наследия, ценных участков зеленых насаждений, зон санитарной охраны источников питьевого и хозяйственно-бытового водоснабжения (2 пояс), санитарно-защитных зон предприятий, сооружений и иных объектов (санитарно-защитная зона железнодорожного транспорта и инженерных коммуникаций, АЗС).

Размещение данного объекта реконструкции допускается в соответствии с Правилами при условии соблюдения природоохранного, защитного и другого законодательства. Так как объект частично расположен в охранной зоне объектов культурного наследия, были проведены археологические изыскания на данном участке работ с целью недопущения нарушения историко-культурного слоя. В ходе проведения археологических изысканий объектов культурного наследия не выявлено.

6. Требования к архитектурным решениям объектов капитального строительства, входящих в состав линейных объектов, в границах каждой зоны планируемого размещения таких объектов, расположенной в границах территории исторического поселения федерального или регионального значения

На участке реконструкции улицы Смольный Буян территории исторических поселений отсутствуют, в связи с этим проектом не предусматривается особых требований к архитектурным решениям (цветовому облику, строительным материалам, объемно-пространственным, архитектурно-стилистическим и иным характеристикам) проектируемого объекта.

6.1 Описание проектируемого путепровода

Путепровод запроектирован в пределах транспортной развязки в разных уровнях напересечении ул. Смольный Буян, пр. Обводного канала и Московского пр., со съездами на пр. Обводный канал и Московский пр. со стороны Северодвинского моста и ул. Тимме.

Путепровод в плане расположен на прямой. В профиле на выпуклой кривой R=5000 и пересекает пр. Обводный канал под углом 90°.

Габарит проезжей части по ширине путепровода 2 (Г-9) складывается из четырех полос движения – по две полосы в каждом направлении шириной 3,5 м, полос безопасности шириной 1,0 м и разделительной полосы по оси трассы шириной 2,75 м, включающей двустороннее металлическое барьерное ограждение.

С обеих сторон путепровода предусмотрены служебные проходы шириной 0,75 м, отделенные от проезжей части металлическим барьерным ограждением. По краю пролетного строения устанавливается перильное ограждение. Опоры освещения устанавливаются в створе с перилами.

Пролетное строение железобетонное балочное, предварительно напряженное.

Схема путепровода 12+24+12.

Длина путепровода по задним граням крыльев устоев 55,28 м.

Фундаменты промежуточных опор путепровода выполнены из призматических забивных свай 0,35x0,35 м, объединенных монолитным железобетонным ростверком. Тип и длина свай определяются в результате расчета с учетом местных инженерно-геологических условий.

Фундаменты устоев путепровода выполнены из призматических забивных свай 0,35x0,35 м. Тип и длина свай определяются в результате расчета с учетом местных инженерно-геологических условий.

Промежуточные опоры № 2-3 выше обреза фундамента из монолитного железобетона, стойки опор круглого сечения диаметром 1,0 м, четыре стойки обьедеены железобетонным ригелем индивидуального проектирования.

Устои несъёмные, из монолитного железобетона, индивидуального проектирования с раздельными функциями – опора воспринимает нагрузку от пролетного строения, нагрузка от примыкающей насыпи воспринимается подпорной стенкой.

В поперечном сечении пролетное строение представляет собой 9 сборных предварительно напряженных железобетонных балок заводского изготовления, расположенных с шагом 2,4 м в осях, объединенных монолитной железобетонной плитой толщиной 180 мм.

Пролетное строение температурно-неразрезное. Деформационные швы модульного типа для компенсации температурных перемещений устраиваются на крайних опорах. Балки индивидуального проектирования двутаврового сечения с предварительно напрягаемой арматурой. Балки длиной 12 и 24 м, высотой 1230 мм.

6.2 Описание проектируемой автодороги (улицы)

План трассы

В соответствии с классификацией, приведенной в таблице 7 и 8 СП 42.13330.2011, с учетом функционального назначения улиц и дорог, интенсивности транспортного движения, принятая категория улицы - Магистральная улица общегородского значения регулируемого движения и расчетная скорость 80 км/ч.

Для минимизации пересечений транспортных потоков и увеличения пропускной способности дорог предусмотрено устройство путепровода по ул. Смольный Буян над пр. Обводный канал.

Продольный профиль

Проектирование продольного профиля проезжей части реконструируемой улицы выполнено исходя из:

- предельных величин уклонов и радиусов;
- обеспечения расчётной скорости и безопасности движения;
- обеспечения видимости в продольном профиле;
- обеспечения водоотвода;
- высотных отметок примыкающих дорог;
- обеспечения минимального возвышения насыпи над водопропускными трубами.

Продольный профиль на всем протяжении объекта запроектирован в соответствии с п. 11.5 СП 42.13330.2011 «Градостроительство. Планировка и застройка городских и сельских поселений» для основной расчетной скорости движений 80 км/час. Минимальные радиусы вертикальных кривых согласно п. 5.4 СП 34.13330.2012 «Автомобильные дороги»:

- выпуклых – 5000 м;

- вогнутых – 2500 м;

Земляное полотно

Основные параметры поперечного профиля земляного полотна и проезжей части:

- число полос движения – (2-4) шт.; ширина полосы движения – 3,50 м;

- ширина проезжей части – 2x7,0 м;

- ширина центральной разделительной полосы – 2,75 м;

- ширина краевой полосы безопасности у разделительной полосы – 1,0 м;

- ширина тротуара – 3,00 м

Поперечный профиль – двухскатный. Уклон проезжей части – 20‰ на первых двух полосах и 25‰ на последующей для обеспечения наиболее быстрого отвода поверхностных вод с проезжей части.

Отгон разделительной полосы к ширине 2,75 м осуществляется с обеих сторон с отгоном 100:1.

Дорожная одежда

Проектирование дорожных одежд представляет собой единый процесс конструирования и расчета дорожной конструкции на прочность, морозоустойчивость с технико-экономическим обоснованием вариантов с целью выбора наиболее экономичного для данных условий.

Процедура конструирования дорожной одежды включает:

выбор вида покрытия;

назначение числа конструктивных слоев с выбором материалов для устройства слоев, размещение слоев в конструкции и назначение их ориентировочных толщин;

предварительную оценку необходимости назначения дополнительных морозозащитных мер с учетом дорожно-климатической зоны, типа грунта рабочего слоя земляного полотна и схемы увлажнения рабочего слоя на различных участках;

предварительную оценку необходимости назначения мер по повышению трещиностойкости конструкции и сдвигоустойчивости слоев, чувствительных к тепловлажностным воздействиям;

оценку целесообразности укрепления или улучшения верхней части рабочего слоя земляного полотна;

предварительный отбор конкурентоспособных вариантов с учетом местных природных и проектных условий работ.

Кроме того, при конструировании дорожных одежд наша компания руководствуется принципами и соответствующими положениям действующих стандартов и норм проектирования автомобильных дорог, а именно:

тип дорожной одежды и вид покрытия, конструкция дорожной в целом должны удовлетворять транспортно-эксплуатационным требованиям, предъявляемым к дороге соответствующей категории и ожидаемым в перспективе составу и интенсивности движения с учетом изменения интенсивности движения в течение заданных межремонтных сроков и предполагаемых условий ремонта и содержания;

конструкция может быть принята типовой или разработана индивидуально для каждого участка или ряда участков дороги, характеризующихся сходными природными условиями (грунт рабочего слоя земляного полотна, условия его увлажнения, климат, обеспеченность дорожно-строительными материалами и др.) с одинаковыми расчетными нагрузками. При выборе конструкции дорожной одежды для данных условий предпочтение будет отдаваться проверенной на практике в данных условиях типовой конструкции;

в районах, недостаточно обеспеченных стандартными каменными материалами возможно применять местные каменные материалы, побочные продукты промышленности и грунты, свойства которых могут быть улучшены обработкой их вяжущим (цемент, битум, известь, активные золы уноса и др.). Одновременно, по возможности, стремиться к конструкции дорожной одежды наименее материалоёмкой;

расчет конструкций дорожной одежды произведен по отраслевым дорожным нормам ОДН 218.046-01 «Проектирование нежестких дорожных одежд» (Москва, 2001).

Водоотвод

На всём протяжении объекта предусмотрено устройство ливневой канализации. Для сбора воды с проезжей части и подведения её к дождеприёмным колодцам ливневой канализации предусмотрено устройство бортового камня и дождеприёмных лотков. Для осушения конструкции дорожной одежды предусмотрено устройство дренажа мелкого заложения.

7. Информация о необходимости осуществления мероприятий по сохранению объектов культурного наследия

В границах подготовки проекта планировки согласно постановлению Правительства Архангельской области от 18.11.2014 № 460-пп «Об утверждении границ зон охраны объектов культурного наследия (памятников истории и культуры) народов Российской Федерации, расположенных на территории исторического центра города Архангельска (в Ломоносовском, Октябрьском и Соломбальском территориальных округах)» расположены территории культурного наследия. Однако в зону производства работ такие территории не входят, в связи с чем необходимость осуществления мероприятий по сохранению объектов культурного наследия – отсутствуют.

8. Информация о необходимости осуществления мероприятий по охране окружающей среды
При проектировании и реконструкции улицы, в соответствии с Федеральным законом от 10.01.2002 № 7-ФЗ «Об охране окружающей среды» должны предусматриваться мероприятия по охране природы, рациональному использованию и воспроизводству природных ресурсов, а также выполняться требования экологической безопасности проектируемых объектов и охраны здоровья населения (далее – МПООС).

С учетом требований Федерального закона от 10.01.2002 № 7-ФЗ «Об охране окружающей среды», экологические факторы при принятии решения о строительстве и реконструкции автодороги являются определяющими. Эти факторы предусматривают жесткие экологические требования к разрабатываемой документации при принятии проектных решений, требуют оценки характера использования природных ресурсов, определения параметров воздействия объекта на компоненты окружающей среды, анализа альтернативных вариантов размещения объекта, а также составления прогноза экологических и социальных последствий в период эксплуатации.

В составе проектной документации разрабатывается раздел «Мероприятия по охране окружающей среды» в соответствии с Постановлением Правительства РФ от 16.02.2008 №87 «О составе разделов проектной документации и требованиях к их содержанию».

При разработке МПООС учитываются требования природоохранного законодательства РФ, требования нормативно-методических документов по охране окружающей природной среды, положения различных глав СНиП, инструкций, стандартов и ГОСТов, регламентирующие требования по охране природы при строительстве и эксплуатации объектов различного назначения.

Охрана окружающей природной среды и рациональное использование природных ресурсов при разработке МПООС рассматриваются с учетом природных особенностей района расположения участка автомобильной дороги и существующей техногенной нагрузки. Все параметры объекта оцениваются по уровню их воздействия на экологию прилегающего района и возможности предупреждения негативных последствий функционирования автомобильной дороги для окружающей среды в ближайшей и отдаленной перспективе.

В составе МПООС рассматриваются вопросы экологической безопасности в связи с намечаемой хозяйственной деятельностью. Он сдержит проектные разработки по охране окружающей среды с элементами экологического нормирования, которые необходимо учитывать при проектировании, реализации и контроле намечаемой хозяйственной деятельности. В состав раздела входят:

- перечень мероприятий по предотвращению и (или) снижению возможного негативного воздействия намечаемой хозяйственной деятельности на окружающую среду и рациональному использованию природных ресурсов на период строительства и эксплуатации объекта, включающий:

- мероприятия по охране атмосферного воздуха;

- мероприятия по охране и рациональному использованию земельных ресурсов и почвенного покрова;

- мероприятия по рациональному использованию и охране вод и водных биоресурсов;

- мероприятия по сбору, использованию, обезвреживанию, транспортировке и размещению опасных отходов;

- мероприятия по охране недр и континентального шельфа Российской Федерации;

- мероприятия по охране растительного и животного мира;

- сведения о местах хранения отвалов растительного грунта, а также местонахождении карьеров, резервов грунта, кавальеров;

- программу производственного экологического контроля (мониторинга) за характером изменения всех компонентов экосистемы при строительстве объекта, а также при авариях на его отдельных участках;

- конструктивные решения и защитные устройства, предотвращающие попадание животных на территорию электрических подстанций, иных зданий и сооружений линейного объекта, а также под транспортные средства и в работающие механизмы.

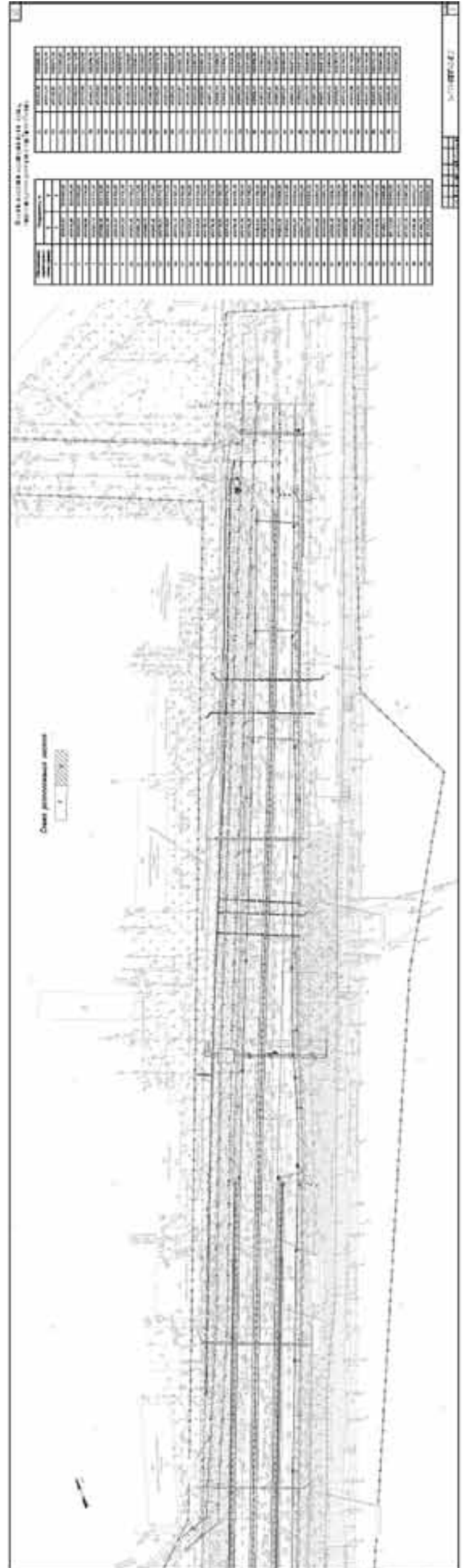
9. Информация о необходимости осуществления мероприятий по защите территории от чрезвычайных ситуаций природного и техногенного характера, в том числе по обеспечению пожарной безопасности и гражданской обороне

Мероприятия по защите территории от чрезвычайных ситуаций природного и техногенного характера, в том числе по обеспечению пожарной безопасности и гражданской обороне проектом не предусмотрены.

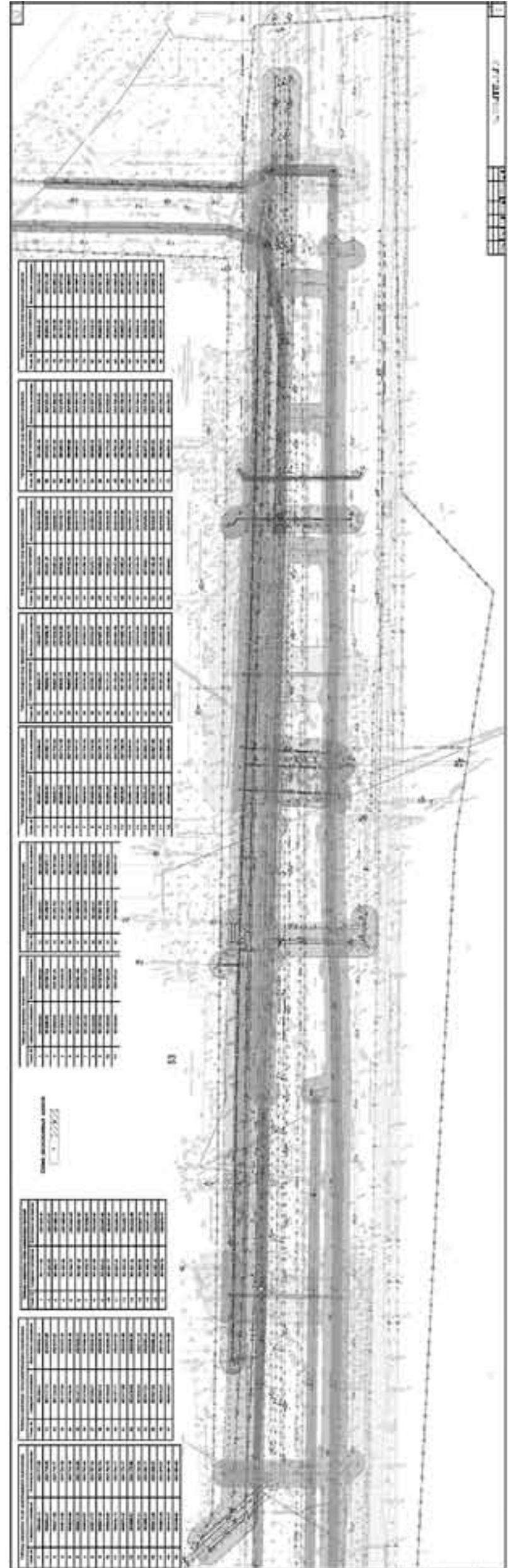
Приложение № 1
 к проекту планировки территории линейного объекта
 «Участок транспортной развязки в разных уровнях
 на пересечении ул. Смольный Буян и пр. Обводный канал
 в муниципальном образовании «Город Архангельск»

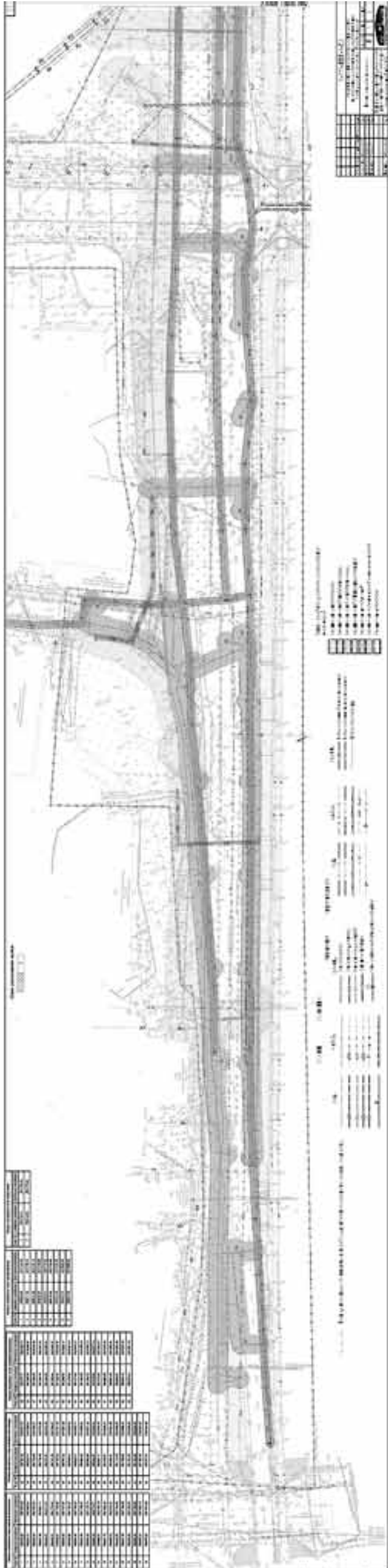


Приложение № 2
 к проекту планировки территории линейного объекта
 «Участок транспортной развязки в разных уровнях
 на пересечении ул. Смольный Буян и пр. Обводный канал
 в муниципальном образовании «Город Архангельск»



Приложение № 3
к проекту планировки территории линейного объекта
«Участок транспортной развязки в разных уровнях
на пересечении ул. Смольный Буян и пр. Обводный канал
в муниципальном образовании «Город Архангельск»





Проект межевания, подготовленный в составе документации по планировке территории линейного объекта «Участок транспортной развязки в разных уровнях на пересечении ул. Смольный Буян и пр. Обводный канал в муниципальном образовании «Город Архангельск»

Основная часть проекта межевания

Проект межевания территории линейного объекта: «Участок транспортной развязки в разных уровнях на пересечении ул. Смольный Буян и пр. Обводный канал в муниципальном образовании «Город Архангельск», разработан на основании распоряжения Главы муниципального образования «Город Архангельск» от 06.03.2018 №746р «О подготовке документации по планировке территории для размещения линейного объекта».

Разработка проекта межевания территории выполнена в соответствии с требованиями статей 41, 43 и 45 Градостроительного кодекса Российской Федерации.

Проект межевания подготовлен:

- Кадастровым инженером Романовской Валентиной Владимировной, номер квалификационного аттестата 53-10-6. СРО «Кадастровые инженеры», № регистрации в государственном реестре лиц, осуществляющих кадастровую деятельность – 5624.

- Кадастровым инженером Захаровым Максимом Александровичем, номер квалификационного аттестата 53-10-7. СРО «Кадастровые инженеры», № регистрации в государственном реестре лиц, осуществляющих кадастровую деятельность – 880.

Цель разработки проекта межевания - формирование земельных участков необходимых для размещения реконструируемого объекта (улицы Смольный Буян) с последующей постановкой их на кадастровый учет.

Проект межевания применительно к данному объекту реконструкции решает следующие задачи:

обеспечение устойчивого развития территории;
определение границ земельных участков, на которых предполагается размещение объекта реконструкции.

В составе проекта межевания разработаны чертежи межевания территории с отображением красных линий, утвержденных в составе проекта планировки территории, границы образуемых земельных участков и участков, подлежащих разделу или уточнению границ на кадастровом плане территории. На чертежах также показаны условные номера частей образуемых земельных участков, границ территорий объектов культурного наследия, границ зон с особыми условиями использования территорий, границы существующих и (или) подлежащих образованию земельных участков, в том числе предполагаемых к изъятию для государственных или муниципальных нужд, для размещения линейного объекта транспортной инфраструктуры.

В результате разработки проекта межевания были сформированы участки, предназначенные для размещения объекта «Участок транспортной развязки в разных уровнях на пересечении ул. Смольный Буян и пр. Обводный канал в муниципальном образовании «Город Архангельск».

Проект межевания разработан в соответствии с техническим заданием на разработку документации по планировке территории, а также соответствии с требованиями действующего законодательства:

- Градостроительного кодекса Российской Федерации;
- Земельного кодекса Российской Федерации;
- Водного кодекса Российской Федерации.

Экспликация существующих земельных участков, расположенных в границах разработки проекта межевания территории, предназначенной для размещения объекта «Участок транспортной развязки в разных уровнях на пересечении ул. Смольный Буян и пр. Обводный канал в муниципальном образовании «Город Архангельск», приведена в Приложении 1 к проекту межевания.

Экспликация земельных участков, образуемых и изменяемых при разработке проекта межевания территории предназначенной для размещения объекта «Участок транспортной развязки в разных уровнях на пересечении ул. Смольный Буян и пр. Обводный канал в муниципальном образовании «Город Архангельск», приведена в Приложении 2.

Каталоги координат земельных участков, образуемых при разработке проекта межевания территории предназначенной для размещения объекта «Участок транспортной развязки в разных уровнях на пересечении ул. Смольный Буян и пр. Обводный канал в муниципальном образовании «Город Архангельск», в том числе подлежащих временному занятию, приведены в Приложении 3.

Данные по земельным участкам, подлежащим изменению границ или временному занятию в связи с реконструкцией объекта были взяты на основании выписок из Единого государственного реестра недвижимости об объектах недвижимости:

- Земельный участок с кадастровым номером 29:22:050505:13 - №53-0-1-85/4012/2018-489 от 12.03.2018;
- Земельный участок с кадастровым номером 29:22:050505:17 - №53-0-1-85/4012/2018-488 от 12.03.2018;
- Земельный участок с кадастровым номером 29:22:050505:4 - №53-0-1-85/4012/2018-487 от 12.03.2018;
- Земельный участок с кадастровым номером 29:22:050506:41 - №53-0-1-85/4012/2018-486 от 12.03.2018;
- Земельный участок с кадастровым номером 29:22:050505:10 - №53-0-1-85/4012/2018-493 от 12.03.2018;
- Земельный участок с кадастровым номером 29:22:050110:56 - №53-0-1-85/4012/2018-494 от 12.03.2018;
- Земельный участок с кадастровым номером 29:22:050102:55 - №53-0-1-85/4012/2018-495 от 12.03.2018;
- Земельный участок с кадастровым номером 29:22:050110:29 - №53-0-1-85/4012/2018-492 от 12.03.2018;
- Земельный участок с кадастровым номером 29:22:050506:7 - №53-0-1-85/4012/2018-485 от 12.03.2018;
- Земельный участок с кадастровым номером 29:22:050110:45 - №53-0-1-85/4012/2018-491 от 12.03.2018;
- Земельный участок с кадастровым номером 29:22:050110:43 - №53-0-1-85/4012/2018-490 от 12.03.2018.

Участок транспортной развязки в разных уровнях на пересечении ул. Смольный Буян и пр. Обводный канал в муниципальном образовании «Город Архангельск» располагается на территории г. Архангельск, Ломоносовский территориальный округ, улица Смольный Буян, кадастровые кварталы 29:22:050110, 29:22:050506, 29:22:050102, 29:22:050505.

Кадастровые номера участков, на которых расположена улица Смольный Буян в существующих границах: 29:22:000000:7504, 29:22:000000:7508.

В рамках разработки проекта межевания территории, для размещения объекта «Участок транспортной развязки в разных уровнях на пересечении ул. Смольный Буян и пр. Обводный канал в муниципальном образовании «Город Архангельск» необходимо сформировать 8 земельных участков:

- Земельный участок с условным номером 1, сформирован из земельного участка с кадастровым номером 29:22:050506:7, находящегося в собственности Российской Федерации, постоянное бессрочное пользование - «Северный (Арктический) федеральный университет имени М.В. Ломоносова». Категория земель – земли населенных пунктов. Разрешенное использование – для эксплуатации комплекса зданий и сооружений университета. Планируется частичное его изъятие путем раздела. Цель формирования участка – размещение конструктивных элементов автодороги, а также для обеспечения необходимых условий производства работ по содержанию конструкции автомобильной дороги.

- Земельный участок с условным номером 2, сформирован из земельного участка с кадастровым номером 29:22:050506:41, находящегося в собственности Российской Федерации, постоянное бессрочное пользование «Северный (Арктический) федеральный университет имени М. В. Ломоносова». Категория земель – земли населенных пунктов, Разрешенное использование – для размещения образовательных учреждений. Планируется частичное его изъятие путем раздела. Цель формирования участка - размещение конструктивных элементов автодороги, а также для обеспечения необходимых условий производства работ по содержанию конструкции автомобильной дороги.

- Земельный участок с условным номером 3, сформирован из земель неразграниченной государственной собственности. Планируется полное изъятие путем образования земельного участка. Цель формирования участка - размещение конструктивных элементов автодороги.

- Земельный участок с условным номером 4, сформирован из земельного участка с кадастровым номером 29:22:050505:4, находящегося в собственности Российской Федерации, постоянное

бессрочное пользование - «Северный (Арктический) федеральный университет имени М.В. Ломоносова». Категория земель – земли населенных пунктов. Разрешенное использование – для эксплуатации общежития. Планируется частичное его изъятие путем раздела. Цель формирования участка - размещение конструктивных элементов автодороги, а также для обеспечения необходимых условий производства работ по содержанию конструкции автомобильной дороги.

- Земельный участок с условным номером 5, сформирован из земельного участка с кадастровым номером 29:22:050505:17, находящегося в государственной собственности, аренда ООО «Татнефть-АЗС-Запад». Предполагается прекращение права аренды на использование земельного участка, путем возмещения арендатору всех убытков и потерь от сноса объектов капитального строительства, прекращения права аренды участка, в том числе упущенной выгоды, на основании независимой рыночной оценки. Категория земель – земли населенных пунктов. Разрешенное использование – строительство и эксплуатация автозаправочной станции. Предполагается полное изъятие участка, т.к. сносу подлежат 100% капитальных строений. Цель формирования участка - размещение конструктивных элементов автодороги, а также для обеспечения необходимых условий производства работ по содержанию конструкции автомобильной дороги.

- Земельный участок с условным номером 6, сформирован из земельного участка с кадастровым номером 29:22:050505:13, находящегося в государственной собственности. На данный момент участок находится в краткосрочной аренде у частного предпринимателя Скуцени Д.М. Категория земель – земли населенных пунктов. Разрешенное использование – для строительства и эксплуатации шиномонтажной мастерской. Предполагается полное изъятие, т.к. сносу подлежат все капитальные строения. В связи с тем, что участок находится в краткосрочной аренде, право на здание не зарегистрировано, возмещение убытков и потерь предпринимателю не планируется. Цель формирования участка - размещение конструктивных элементов автодороги, а также для обеспечения необходимых условий производства работ по содержанию конструкции автомобильной дороги.

- Земельный участок с условным номером 7, сформирован из земельного участка с кадастровым номером 29:22:050110:43, находящегося в государственной собственности.

Категория земель – земли населенных пунктов. Разрешенное использование – место размещения автомойки. Предполагается полное изъятие, т.к. согласно проектным решениям, доступ к такому земельному участку будет невозможен. Цель формирования участка - размещение конструктивных элементов автодороги, а также для обеспечения необходимых условий производства работ по содержанию конструкции автомобильной дороги.

- Земельный участок с условным номером 8, сформирован из земельного участка с кадастровым номером 29:22:050110:45, находящегося в постоянном бессрочном пользовании гаражного кооператива «Вираж». Предполагается полное изъятие, путем выкупа, через механизм независимой рыночной оценки земельного участка и расположенных на нем объектов капитального строительства, т.к. согласно проектным решениям, доступ к участку будет невозможен. Кроме того, предполагается демонтаж всех капитальных строений.

Цель формирования участка - размещение конструктивных элементов автодороги, а также для обеспечения необходимых условий производства работ по содержанию конструкции автомобильной дороги.

- Земельный участок с условным номером 9, сформирован из земельного участка с кадастровым номером 29:22:050506:7, находящегося в собственности Российской Федерации, постоянное бессрочное пользование - «Северный (Арктический) федеральный университет имени М.В. Ломоносова». Цель формирования участка – предоставление участка во временный отвод (или краткосрочную аренду сроком до 1 года) для переустройства инженерных коммуникаций (канализация и водопровод).

- Земельный участок с условным номером 10, сформирован из земельного участка с кадастровым номером 29:22:050506:41, находящегося в собственности Российской Федерации, постоянное бессрочное пользование - «Северный (Арктический) федеральный университет имени М.В. Ломоносова». Цель формирования участка – предоставление участка во временный отвод (или краткосрочную аренду сроком до 1 года) для переустройства инженерных коммуникаций (высоковольтные кабели).

- Земельный участок с условным номером 11, сформирован из земельного участка с кадастровым номером 29:22:050507:79, находящегося в собственности Российской Федерации, постоянное бессрочное пользование - «Северный (Арктический) федеральный университет имени М.В. Ломоносова». Цель формирования участка – предоставление участка во временный отвод (или краткосрочную аренду сроком до 1 года) для переустройства инженерных коммуникаций (высоковольтные кабели, городской водопровод).

- Земельный участок с условным номером 12, сформирован из земель неразграниченной государственной собственности. Цель формирования участка – предоставление участка во временный отвод (или краткосрочную аренду сроком до 1 года) для переустройства инженерных коммуникаций (высоковольтные кабели, городской водопровод).

- Земельный участок с условным номером 13, сформирован из земель неразграниченной государственной собственности. Цель формирования участка – предоставление участка во временный отвод (или краткосрочную аренду сроком до 1 года) для переустройства инженерных коммуникаций (теплосеть, канализация сточных вод).

- Часть земельного участка с условным номером 14, сформирована из земельного участка с кадастровым номером 29:22:050506:24 (входит в единое землепользование 29:22:000000:14), находящегося в собственности Российской Федерации, аренда открытого акционерного общества «Российские железные дороги». Цель формирования части земельного участка – публичный сервитут.

- Часть земельного участка с условным номером 15, сформирована из земельного участка с кадастровым номером 29:22:050505:12 (входит в единое землепользование 29:22:000000:14), находящегося в собственности Российской Федерации, аренда открытого акционерного общества «Российские железные дороги». Цель формирования части земельного участка – публичный сервитут.

- Земельный участок с условным номером 16, сформирован из единого землепользования (кадастровый номер 29:22:000000:14, входящий участок - 29:22:050506:24), находящегося в собственности Российской Федерации, аренда открытого акционерного общества «Российские железные дороги». Цель формирования земельного участка - предоставление участка во временный отвод (аренду) с целью проведения строительно-монтажных работ, связанных с реконструкцией улицы Смольный Буян.

- Земельный участок с условным номером 17, сформирован из единого землепользования (кадастровый номер 29:22:000000:14, входящий участок - 29:22:050506:24), находящегося в собственности Российской Федерации, аренда открытого акционерного общества «Российские железные дороги». Цель формирования земельного участка-предоставление участка во временный отвод (аренду) с целью проведения строительно-монтажных работ, связанных с реконструкцией улицы Смольный Буян.

- Земельный участок с условным номером 18, сформирован из единого землепользования (кадастровый номер 29:22:000000:14, входящий участок - 29:22:050505:12), находящегося в собственности Российской Федерации, аренда открытого акционерного общества «Российские железные дороги». Цель формирования земельного участка-предоставление участка во временный отвод (аренду) с целью проведения строительно-монтажных работ, связанных с реконструкцией улицы Смольный Буян.

- Земельный участок с условным номером 19, сформирован из единого землепользования (кадастровый номер 29:22:000000:14, входящий участок - 29:22:050110:21), находящегося в собственности Российской Федерации, аренда открытого акционерного общества «Российские железные дороги». Цель формирования земельного участка-предоставление участка во временный отвод (аренду) с целью проведения строительно-монтажных работ, связанных с реконструкцией улицы Смольный Буян.

- Земельный участок с условным номером 20, сформирован из единого землепользования (кадастровый номер 29:22:000000:14, входящий участок - 29:22:050110:21), находящегося в собственности Российской Федерации, аренда открытого акционерного общества «Российские железные дороги».

Цель формирования земельного участка-предоставление участка во временный отвод (аренду) с целью проведения строительно-монтажных работ, связанных с реконструкцией улицы Смольный Буян.

- Земельный участок с условным номером 21, сформирован из единого землепользования (кадастровый номер 29:22:000000:14, входящий участок - 29:22:050110:21), находящегося в собственности Российской Федерации, аренда открытого акционерного общества «Российские железные дороги». Цель формирования земельного участка-предоставление участка во временный отвод (аренду) с целью проведения строительно-монтажных работ, связанных с реконструкцией улицы Смольный Буян.

В границах разработки проекта межевания присутствуют установленные охранные зоны:

- охранный зона водопроводных сетей;

- охранный зона тепловых сетей;

- охранный зона канализационных сетей;

- охранный зона линий связи;

- охранный зона объектов электросетевого хозяйства;

- санитарный разрыв, установленный от существующих железнодорожных линий;

- охранный зона железных дорог;

- санитарно-защитная зона АЗС.

Приложение № 1

к проекту межевания территории линейного объекта «Участок транспортной развязки в разных уровнях на пересечении ул. Смольный Буян и пр. Обводный канал в муниципальном образовании «Город Архангельск»

Экспликация существующих земельных участков

№ п/п	Кадастровый номер участка	Категория земель	Разрешенное использование	Сведения о правах	Площадь участка кв.м	Адрес	Примечание
1	29:22:050110:43	Земли населенных пунктов	Место размещения автомойки		1281	Обл. Архангельская, г. Архангельск, ул. Смольный Буян, дом 23, строение 1	Выписка из ЕГРН №53-01-85/4012/2018-490 от 12.13.2018
2	29:22:050110:45	Земли населенных пунктов	Для эксплуатации одноэтажного здания гаража легковых автомобилей	Долгосрочная аренда ГК «Вираж»	1186	Обл. Архангельская, г. Архангельск, ул. Смольный Буян, дом 23, строение 1	Выписка из ЕГРН №53-01-85/4012/2018-491 от 12.13.2018
3	29:22:050506:7	Земли населенных пунктов	Для эксплуатации комплекса зданий и сооружений университета	Собственность – РФ Постоянное беспсрочное пользование – Федеральное государственное автономное образовательное учреждение высшего образования «Северный (Арктический) федеральный университет имени М.В. Ломоносова»	65215	Обл. Архангельская, г. Архангельск, пр-кт Ломоносова, дом 16, корпус 1	Выписка из ЕГРН №53-01-85/4012/2018-485 от 12.13.2018
4	29:22:050506:41	Земли населенных пунктов	Для размещения образовательных учреждений	Собственность – РФ Постоянное беспсрочное пользование – Федеральное государственное автономное образовательное учреждение высшего образования «Северный (Арктический) федеральный университет имени М.В. Ломоносова»	4310	Обл. Архангельская, г. Архангельск, ул. Розы Шаниной, дом 6, корпус 1	Выписка из ЕГРН №53-01-85/4012/2018-486 от 12.13.2018
5	29:22:050505:4	Земли населенных пунктов	Общежитие	Собственность – РФ Постоянное беспсрочное пользование – Федеральное государственное автономное образовательное учреждение высшего образования «Северный (Арктический) федеральный университет имени М.В. Ломоносова»	1031	Обл. Архангельская, г. Архангельск, ул. Розы Шаниной, дом 7	Выписка из ЕГРН №53-01-85/4012/2018-487 от 12.13.2018
6	29:22:050505:17	Земли населенных пунктов	Завершение строительства и эксплуатация автозаправочной станции	Аренда ООО «Татнефть-АЗС-Запад»	5154	Обл. Архангельская, г. Архангельск, пр-кт Обводный канал, дом 1	Выписка из ЕГРН №53-01-85/4012/2018-488 от 12.13.2018

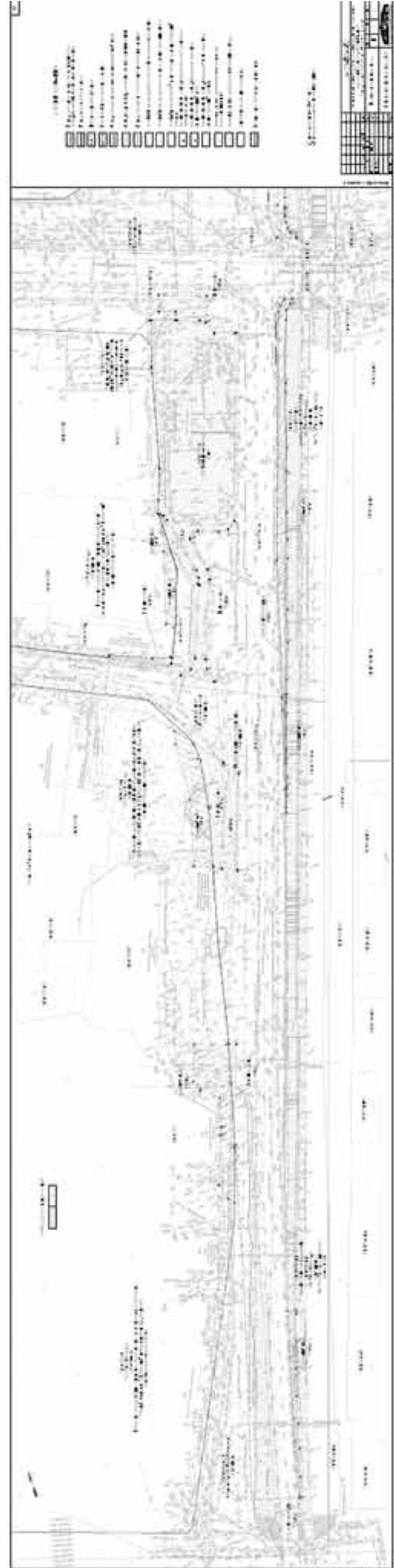
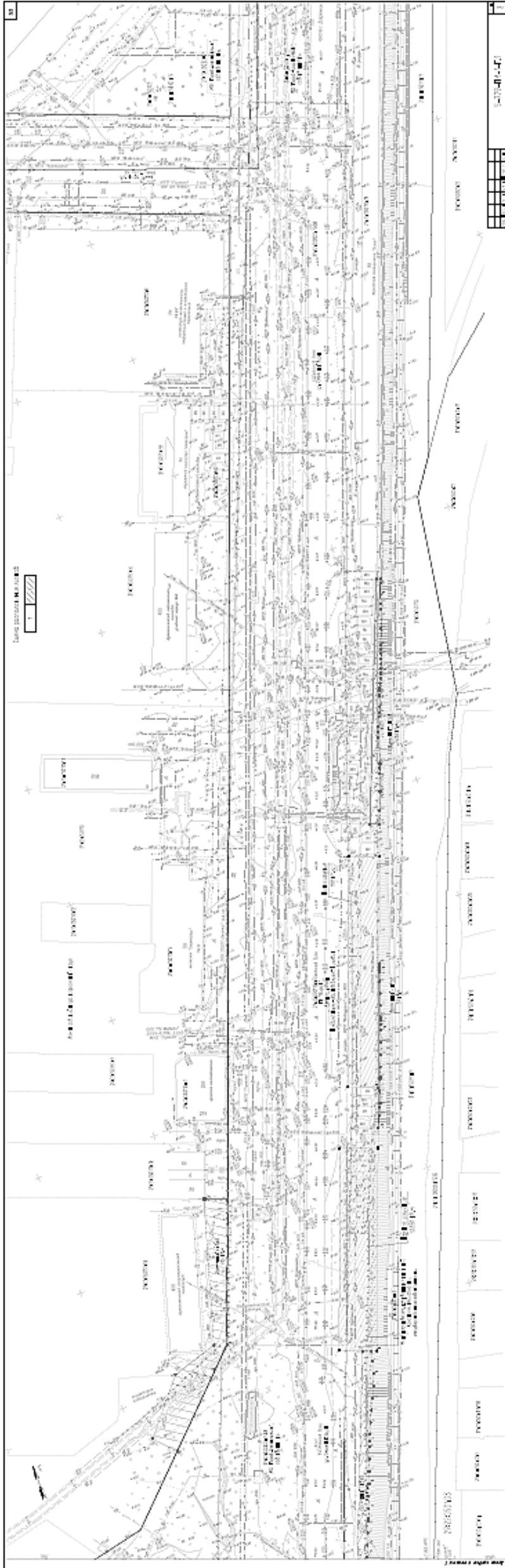
7	29:22:050505:13	Земли населенных пунктов	Для строительства и эксплуатации шиномонтажной мастерской	Аренда – Скуцены Дмитрий Николаевич»	294	Обл. Архангельская, г. Архангельск, пр-кт Обводный канал, дом 1	Выписка из ЕГРН №53-0-1-85/4012/2018-489 от 12.13.2018	3	3	Неограниченная государственная собственность	Земли населенных пунктов	Для эксплуатации ул. Смольный Буян, от пр. Ленинградского до пр. Московского	449	Образование земельного участка из земель находящихся в государственной или муниципальной собственности	Постоянный отвод
8	29:22:000000:14	Земли населенных пунктов	Для эксплуатации полосы отвода железной дороги	Собственность – РФ Аренда - Открытое акционерное общество "Российские железные дороги"	Входящий участок 29:22:050506:24 – 12316 Входящий участок 29:22:050505:12 - 5686	Архангельская обл., г. Архангельск, на участке станции Архангельск-город	Выписка из ЕГРН № 99/2018/92404403 от 10.04.2018	4	4	29:22:050505:4	Земли населенных пунктов	Для эксплуатации ул. Розы Шаниной	48	Образование земельного участка путем раздела земельного участка	Постоянный отвод
9	29:22:000000:7504	Земли населенных пунктов	Для эксплуатации ул. Смольный Буян, от пр. Ленинградского до пр. Московского	Постоянное бесспорное пользование - Администрация муниципального образования "Город Архангельск"	18894	Архангельская область, г. Архангельск, Ломоносовский территориальный округ	Выписка из ЕГРН № 99/2018/92390306 от 10.04.2018	5	5	29:22:050505:17	Земли населенных пунктов	Для эксплуатации ул. Смольный Буян, от пр. Ленинградского до пр. Московского	5154	Изменение вида разрешенного использования	Постоянный отвод
10	29:22:000000:7508	Земли населенных пунктов	Для эксплуатации ул. Смольный Буян, от пр. Московского до ул. Тимме	Собственность - Муниципальное образование "Город Архангельск"	33490	Архангельская область, г. Архангельск, Ломоносовский территориальный округ, ул. Смольный Буян, от пр. Московского до ул. Тимме	Выписка из ЕГРН № 99/2018/92399352 от 10.04.2018	6	6	29:22:050505:13	Земли населенных пунктов	Для эксплуатации ул. Смольный Буян, от пр. Ленинградского до пр. Московского	294	Изменение вида разрешенного использования	Постоянный отвод
11	29:22:000000:7507	Земли населенных пунктов	Для эксплуатации ул. Розы Шаниной	Собственность - Муниципальное образование "Город Архангельск"	6732	Архангельская область, г. Архангельск, Ломоносовский территориальный округ	Выписка из ЕГРН № 99/2018/92399127 от 10.04.2018	7	7	29:22:050110:43	Земли населенных пунктов	Для эксплуатации ул. Смольный Буян, от пр. Московского до ул. Тимме	1281	Изменение вида разрешенного использования	Постоянный отвод
12	29:22:050505:79	Земли населенных пунктов	Для размещения здания учебно-лабораторного корпуса	Собственность – РФ Постоянное бесспорное пользование – Федеральное государственное автономное образовательное учреждение высшего образования «Северный (Арктический) федеральный университет имени М.В. Ломоносова»	4188	Архангельская область, г. Архангельск, Ломоносовский территориальный округ по ул. Розы Шаниной	Выписка из ЕГРН № 99/2018/96065040 от 04.05.2018	8	8	29:22:050110:45	Земли населенных пунктов	Для эксплуатации ул. Смольный Буян, от пр. Московского до ул. Тимме	1186	Изменение вида разрешенного использования	Постоянный отвод
								9	9	29:22:050506:7	-	-	898	-	Временный отвод (аренда до 1 года)
								10	10	29:22:050506:41	-	-	684	-	Временный отвод (аренда до 1 года)
								11	11	29:22:050505:79	-	-	220	-	Временный отвод (аренда до 1 года)
								12	12	Неограниченная государственная собственность	-	-	30	-	Временный отвод (аренда до 1 года)
								13	13	Неограниченная государственная собственность	-	-	965	-	Временный отвод (аренда до 1 года)
								14	14	29:22:000000:14 (вх.уч. 29:22:050506:24)	-	-	3084	Образование части земельного участка	Установление публичного сервитута
								15	15	29:22:000000:14 (вх.уч. 29:22:050505:12)	-	-	118	Образование части земельного участка	Установление публичного сервитута
								16	16	29:22:000000:14 (вх.уч. 29:22:050506:24)	-	-	276	-	Временный отвод (аренда до 1 года)
								17	17	29:22:000000:14 (вх.уч. 29:22:050506:24)	-	-	72	-	Временный отвод (аренда до 1 года)
								18	18	29:22:000000:14 (вх.уч. 29:22:050505:12)	-	-	963	-	Временный отвод (аренда до 1 года)
								19	19	29:22:000000:14 (вх.уч. 29:22:050110:21)	-	-	472	-	Временный отвод (аренда до 1 года)
								20	20	29:22:000000:14 (вх.уч. 29:22:050110:21)	-	-	37	-	Временный отвод (аренда до 1 года)
								21	21	29:22:000000:14 (вх.уч. 29:22:050110:21)	-	-	282	-	Временный отвод (аренда до 1 года)

Приложение № 2
к проекту межевания территории линейного объекта
«Участок транспортной развязки в разных уровнях
на пересечении ул. Смольный Буян и пр. Обводный канал
в муниципальном образовании «Город Архангельск»

Экспликация образуемых и изменяемых земельных участков

№ п/п	Условный номер	Кадастровый номер исходного земельного участка	Планируемая категория земель	Планируемый вид разрешенного использования	Площадь образуемого участка	Вид кадастровых работ	Примечание
1	1	29:22:050506:7	Земли населенных пунктов	Для эксплуатации ул. Смольный Буян, от пр. Ленинградского до пр. Московского	109	Образование земельного участка путем раздела земельного участка	Постоянный отвод
2	2	29:22:050506:41	Земли населенных пунктов	Для эксплуатации ул. Смольный Буян, от пр. Ленинградского до пр. Московского	498	Образование земельного участка путем раздела земельного участка	Постоянный отвод

Приложение № 4
к проекту межевания территории линейного объекта
«Участок транспортной развязки в разных уровнях
на пересечении ул. Смольный Буян и пр. Обводный канал
в муниципальном образовании «Город Архангельск»



ГЛАВА МУНИЦИПАЛЬНОГО ОБРАЗОВАНИЯ
«ГОРОД АРХАНГЕЛЬСК»

РАСПОРЯЖЕНИЕ

от 18 июля 2018 г. № 2096р

О предоставлении разрешений на условно разрешенный вид использования земельного участка, расположенного в Маймаксанском территориальном округе г.Архангельска по ул.Кольцевой, на отклонение от предельных параметров

В соответствии с Градостроительным кодексом Российской Федерации от 29.12.2004 № 190-ФЗ, приказом Минэкономразвития России от 01.09.2014 № 540 «Об утверждении классификатора видов разрешенного использования земельных участков»:

Предоставить разрешения:

на условно разрешенный вид использования земельного участка площадью 278 кв.м с кадастровым номером 29:22:011309:921, расположенного в Маймаксанском территориальном округе г.Архангельска по ул.Кольцевой, «для индивидуального жилищного строительства: размещение индивидуальных гаражей и подсобных сооружений» (код (числовое обозначение) вида разрешенного использования земельного участка по классификатору видов разрешенного использования земельных участков, утвержденному приказом Министерства экономического развития Российской Федерации от 01.09.2014 № 540 «Об утверждении классификатора видов разрешенного использования земельных участков», - 2.1);

на отклонение от предельных параметров земельного участка площадью 278 кв.м с кадастровым номером 29:22:011309:921, расположенного в Маймаксанском территориальном округе г.Архангельска по ул.Кольцевой: установление минимальной площади земельного участка - 278 кв.м.

Глава муниципального образования

И.В. Годзиш

ГЛАВА МУНИЦИПАЛЬНОГО ОБРАЗОВАНИЯ
«ГОРОД АРХАНГЕЛЬСК»

РАСПОРЯЖЕНИЕ

от 18 июля 2018 г. № 2097р

О предоставлении разрешения на отклонение от предельных параметров реконструкции индивидуального жилого дома на земельном участке, расположенном в территориальном округе Майская горка г.Архангельска по ул.Гоголя

В соответствии с Градостроительным кодексом Российской Федерации от 29.12.2004 № 190-ФЗ:

Предоставить разрешение на отклонение от предельных параметров реконструкции индивидуального жилого дома на земельном участке площадью 601 кв.м. с кадастровым номером 29:22:060411:111, расположенном в территориальном округе Майская горка г.Архангельска по ул.Гоголя:

уменьшение отступа здания от границы земельного участка с юго-восточной стороны до 0 метров.

Глава муниципального образования

И.В. Годзиш

ГЛАВА МУНИЦИПАЛЬНОГО ОБРАЗОВАНИЯ
«ГОРОД АРХАНГЕЛЬСК»

РАСПОРЯЖЕНИЕ

от 18 июля 2018 г. № 2098р

О предоставлении разрешения на условно разрешенный вид использования земельного участка, расположенного в Октябрьском территориальном округе г.Архангельска по ул.Комсомольской

В соответствии с Градостроительным кодексом Российской Федерации от 29.12.2004 № 190-ФЗ, приказом Минэкономразвития России от 01.09.2014 № 540 «Об утверждении классификатора видов разрешенного использования земельных участков»:

Предоставить разрешение на условно разрешенный вид использования земельного участка площадью 672 кв.м с кадастровым номером 29:22:040716:12, расположенного в Октябрьском территориальном округе г.Архангельска по ул.Комсомольской:

«малоэтажная многоквартирная жилая застройка: размещение малоэтажного многоквартирного жилого дома (дом, пригодный для постоянного проживания, высотой до четырех этажей); размещение индивидуальных гаражей и иных вспомогательных сооружений; обустройство спортивных и детских площадок, площадок отдыха; размещение объектов обслуживания жилой застройки во встроенных, пристроенных и встроенно-пристроенных помещениях малоэтажного многоквартирного дома, если общая площадь таких помещений в малоэтажном многоквартирном доме составляет не более 15 процентов общей площади помещений дома» (код (числовое обозначение) вида разрешенного использования земельного участка по классификатору видов разрешенного использования земельных участков, утвержденному приказом Министерства экономического развития Российской Федерации от 01.09.2014 № 540 «Об утверждении классификатора видов разрешенного использования земельных участков», - 2.1.1).

Главы муниципального образования

И.В. Годзиш

ГЛАВА МУНИЦИПАЛЬНОГО ОБРАЗОВАНИЯ
«ГОРОД АРХАНГЕЛЬСК»

РАСПОРЯЖЕНИЕ

от 18 июля 2018 г. № 2100р

Об отказе в предоставлении разрешения на условно разрешенный вид использования земельного участка, расположенного в территориальном округе Майская горка г.Архангельска по ул.Ленина

В соответствии с Градостроительным кодексом Российской Федерации от 29.12.2004 № 190-ФЗ, приказом Минэкономразвития России от 01.09.2014 № 540 «Об утверждении классификатора видов разрешенного использования земельных участков»:

Отказать в предоставлении разрешения на условно разрешенный вид использования земельного участка площадью 720 кв.м с кадастровым номером 29:22:060409:93, расположенного в территориальном округе Майская горка г.Архангельска по ул.Ленина:

«объекты придорожного сервиса: размещение автомобильных моек, мастерских, предназначенных для ремонта и обслуживания автомобилей» (код (числовое обозначение) вида разрешенного использования земельного участка по классификатору видов разрешенного использования земельных участков, утвержденному приказом Министерства экономического развития Российской Федерации от 01.09.2014 № 540 «Об утверждении классификатора видов разрешенного использования земельных участков», - 4.9.1).

Главы муниципального образования

И.В. Годзиш

ГЛАВА МУНИЦИПАЛЬНОГО ОБРАЗОВАНИЯ
«ГОРОД АРХАНГЕЛЬСК»

РАСПОРЯЖЕНИЕ

от 18 июля 2018 г. № 2099р

О предоставлении разрешения на отклонения от предельных параметров разрешенного строительства объекта капитального строительства (пристройка к основному зданию учебно-производственного назначения) на земельных участках, расположенных в Ломоносовском территориальном округе г.Архангельска по ул.Розы Люксембург

В соответствии с Градостроительным кодексом Российской Федерации от 29.12.2004 № 190-ФЗ:

Предоставить разрешение на отклонения от предельных параметров разрешенного строительства объекта капитального строительства (пристройка к основному зданию учебно-производственного назначения) на земельных участках площадью 1400 кв.м. с кадастровым номером 29:22:050504:96, площадью 526 кв.м. с кадастровым номером 29:22:050504:68, расположенных в Ломоносовском территориальном округе г.Архангельска по ул.Розы Люксембург:

размещение объекта капитального строительства (пристройка к основному зданию учебно-производственного назначения) отдельно стоящим объектом капитального строительства;

уменьшение отступа здания от границ земельного участка с северо-западной стороны (со стороны ул.Розы Люксембург) до 0 метров;

уменьшение отступа здания от красной линии до 0 метра;

уменьшение отступа здания от зоны ВТ-2 до 0 метров.

Глава муниципального образования

И.В. Годзиш

ГЛАВА МУНИЦИПАЛЬНОГО ОБРАЗОВАНИЯ
«ГОРОД АРХАНГЕЛЬСК»

РАСПОРЯЖЕНИЕ

от 18 июля 2018 г. № 2095р

О предоставлении разрешения на отклонения от предельных параметров разрешенного строительства объекта капитального строительства (здание торгового назначения, пристроенное к зданиям по адресу: г. Архангельск, Окружное шоссе, 13 и Окружное шоссе, 13, строение 1) на земельных участках, расположенных в Октябрьском территориальном округе г.Архангельска по Окружному шоссе

В соответствии с Градостроительным кодексом Российской Федерации от 29.12.2004 № 190-ФЗ:

Предоставить разрешение на отклонения от предельных параметров разрешенного строительства объекта капитального строительства (здание торгового назначения, пристроенное к зданиям по адресу: г. Архангельск, Окружное шоссе, 13 и Окружное шоссе, 13, строение 1) на земельных участках площадью 17 434 кв. м кв.м. с кадастровым номером 29:22:040213:187, площадью 5 859 кв. м кв.м. с кадастровым номером 29:22:040213:85, расположенных в Октябрьском территориальном округе г.Архангельска по Окружному шоссе:

уменьшение минимального количества машино-мест для хранения индивидуального транспорта до 214;

уменьшение доли озелененной территории в границах земельных участков до 1,37 процента.

Глава муниципального образования

И.В. Годзиш

ГЛАВА МУНИЦИПАЛЬНОГО ОБРАЗОВАНИЯ
«ГОРОД АРХАНГЕЛЬСК»

РАСПОРЯЖЕНИЕ

от 17 июля 2018 г. № 2075р

О предоставлении разрешения на условно разрешенный вид использования земельного участка, расположенного в Октябрьском территориальном округе г.Архангельска по ул.Садовой

В соответствии с Градостроительным кодексом Российской Федерации от 29.12.2004 № 190-ФЗ, приказом Минэкономразвития России от 01.09.2014 № 540 «Об утверждении классификатора видов разрешенного использования земельных участков»:

Предоставить разрешение на условно разрешенный вид использования земельного участка площадью 1473 кв.м с кадастровым номером 29:22:040732:6, расположенного в Октябрьском территориальном округе г.Архангельска по ул.Садовой, «гостиничное обслуживание: размещение гостиниц, а также иных зданий, используемых с целью извлечения предпринимательской выгоды из предоставления жилого помещения для временного проживания в нём» (код (числовое обозначение) вида разрешенного использования земельного участка по классификатору видов разрешенного использования земельных участков, утвержденному приказом Министерства экономического развития Российской Федерации от 01.09.2014 № 540 «Об утверждении классификатора видов разрешенного использования земельных участков», - 4.7).

Глава муниципального образования

И.В. Годзиш

ГЛАВА МУНИЦИПАЛЬНОГО ОБРАЗОВАНИЯ
«ГОРОД АРХАНГЕЛЬСК»

РАСПОРЯЖЕНИЕ

от 20 июля 2018г. № 2126р

Об установлении соответствия вида разрешенного использования земельного участка с кадастровым номером 29:22:060403:77

В соответствии с частью 13 статьи 34 Федерального закона от 23.06.2014 № 171-ФЗ «О внесении изменений в Земельный кодекс Российской Федерации и отдельные законодательные акты Российской Федерации»:

Установить соответствие вида разрешенного использования земельного участка площадью 6708 кв. м с кадастровым номером 29:22:060403:77, расположенного в территориальном округе Майская горка г.Архангельска по ул.Карпогорской, виду разрешенного использования: «объекты гаражного назначения: размещение отдельно стоящих и пристроенных гаражей, в том числе подземных, предназначенных для хранения личного автотранспорта граждан, с возможностью размещения автомобильных моек» (код (числовое обозначение) вида разрешенного использования земельного участка по классификатору видов разрешенного использования земельных участков, утвержденному приказом Министерства экономического развития Российской Федерации от 01.09.2014 № 540 «Об утверждении классификатора видов разрешенного использования земельных участков», - 2.7.1).

Глава муниципального образования

И.В. Годзиш

Сообщение о планируемом изъятии земельного участка для муниципальных нужд по адресу: г. Архангельск, ул. Партизанская, д. 28, корп. 1

1. Цель изъятия земельного участка для муниципальных нужд – изъятие земельного участка в связи с признанием многоквартирного жилого дома № 28 корпус № 1 по ул. Партизанской в г. Архангельске аварийным и подлежащим сносу.

2. Кадастровый номер земельного участка 29:22:031014:3, адрес месторасположения: г. Архангельск, ул. Партизанская, д. 28, корп. 1. На данном земельном участке расположены следующие объекты недвижимости:

ул. Партизанская, д. 28, корп. 1, кв. 4, кадастровый номер 29:22:031014:242;
ул. Партизанская, д. 28, корп. 1, кв. 7, кадастровый номер 29:22:031014:245;
ул. Партизанская, д. 28, корп. 1, кв. 8, кадастровый номер 29:22:031014:246;
ул. Партизанская, д. 28, корп. 1, кв. 9, кадастровый номер 29:22:031014:247;
ул. Партизанская, д. 28, корп. 1, кв. 10, кадастровый номер 29:22:031014:248;
ул. Партизанская, д. 28, корп. 1, кв. 12, кадастровый номер 29:22:031014:250.

3. Получить информацию о предполагаемом изъятии земельного участка, указанного в п. 1 настоящего сообщения, и расположенных на нем объектов недвижимого имущества для муниципальных нужд, а также подать заявления об учете прав на земельный участок и иные объекты недвижимого имущества, заинтересованные лица могут по адресу: г. Архангельск, пл. В.И. Ленина, д. 5, каб. 518а, тел.(8182) 607-468. Заявление на подачу информации может быть подано заинтересованными лицами в течение 60 дней с момента опубликования настоящего сообщения.

4. Официальный сайт Администрации муниципального образования «Город Архангельск», где размещено настоящее сообщение - www.arhcity.ru. Также настоящее сообщение размещено на информационном стенде, расположенном по адресу: г. Архангельск, пл. В.И. Ленина, д. 5, каб. 423.

5. Уполномоченный орган местного самоуправления, осуществляющий выявление лиц, земельный участок которых подлежит изъятию для муниципальных нужд – Администрация муниципального образования «Город Архангельск» в лице департамента муниципального имущества Администрации муниципального образования «Город Архангельск».

Сообщение о планируемом изъятии земельного участка для муниципальных нужд по адресу: г. Архангельск, ул. Нахимова, д. 14

1. Цель изъятия земельного участка для муниципальных нужд – изъятие земельного участка в связи с признанием многоквартирного жилого дома № 14 по ул. Нахимова в г. Архангельске аварийным и подлежащим сносу.

2. Кадастровый номер земельного участка 29:22:080903:8, адрес месторасположения: г. Архангельск, ул. Нахимова, д. 14. На данном земельном участке расположены следующие объекты недвижимости:

ул. Нахимова, д. 14, кв. 3, кадастровый номер 29:22:080903:86;

ул. Нахимова, д. 14, кв. 4, кадастровый номер 29:22:080903:90;
ул. Нахимова, д. 14, кв. 8, кадастровый номер 29:22:080903:88;
ул. Нахимова, д. 14, кв. 9, кадастровый номер 29:22:080903:89;
ул. Нахимова, д. 14, кв. 10, кадастровый номер 29:22:080903:93.

3. Получить информацию о предполагаемом изъятии земельного участка, указанного в п. 1 настоящего сообщения, и расположенных на нем объектов недвижимого имущества для муниципальных нужд, а также подать заявления об учете прав на земельный участок и иные объекты недвижимого имущества, заинтересованные лица могут по адресу: г. Архангельск, пл. В.И. Ленина, д. 5, каб. 518а, тел.(8182) 607-468. Заявление на подачу информации может быть подано заинтересованными лицами в течение 60 дней с момента опубликования настоящего сообщения.

4. Официальный сайт Администрации муниципального образования «Город Архангельск», где размещено настоящее сообщение - www.arhcity.ru. Также настоящее сообщение размещено на информационном стенде, расположенном по адресу: г. Архангельск, пл. В.И. Ленина, д. 5, каб. 423.

5. Уполномоченный орган местного самоуправления, осуществляющий выявление лиц, земельный участок которых подлежит изъятию для муниципальных нужд – Администрация муниципального образования «Город Архангельск» в лице департамента муниципального имущества Администрации муниципального образования «Город Архангельск».

Сообщение о планируемом изъятии земельного участка для муниципальных нужд по адресу: г. Архангельск, ул. Володарского, д. 80, корп. 1

1. Цель изъятия земельного участка для муниципальных нужд – изъятие земельного участка в связи с признанием многоквартирного жилого дома № 80 корпус № 1 по ул. Володарского в г. Архангельске аварийным и подлежащим сносу.

2. Кадастровый номер земельного участка 29:22:050106:2874, адрес месторасположения: г. Архангельск, ул. Володарского, д. 80, корп. 1. На данном земельном участке расположены следующие объекты недвижимости:

ул. Володарского, д. 80, корп. 1, кв. 1, кадастровый номер 29:22:050106:919;
ул. Володарского, д. 80, корп. 1, кв. 3, кадастровый номер 29:22:050106:921;
ул. Володарского, д. 80, корп. 1, кв. 8, кадастровый номер 29:22:050106:914;
ул. Володарского, д. 80, корп. 1, кв. 9, кадастровый номер 29:22:050106:923;
ул. Володарского, д. 80, корп. 1, кв. 11, кадастровый номер 29:22:050106:925;
ул. Володарского, д. 80, корп. 1, кв. 12, кадастровый номер 29:22:050106:910;
ул. Володарского, д. 80, корп. 1, кв. 14, кадастровый номер 29:22:050106:916;
ул. Володарского, д. 80, корп. 1, кв. 15, кадастровый номер 29:22:050106:917;
ул. Володарского, д. 80, корп. 1, кв. 16, кадастровый номер 29:22:050106:918.

3. Получить информацию о предполагаемом изъятии земельного участка, указанного в п. 1 настоящего сообщения, и расположенных на нем объектов недвижимого имущества для муниципальных нужд, а также подать заявления об учете прав на земельный участок и иные объекты недвижимого имущества, заинтересованные лица могут по адресу: г. Архангельск, пл. В.И. Ленина, д. 5, каб. 518а, тел.(8182) 607-468. Заявление на подачу информации может быть подано заинтересованными лицами в течение 60 дней с момента опубликования настоящего сообщения.

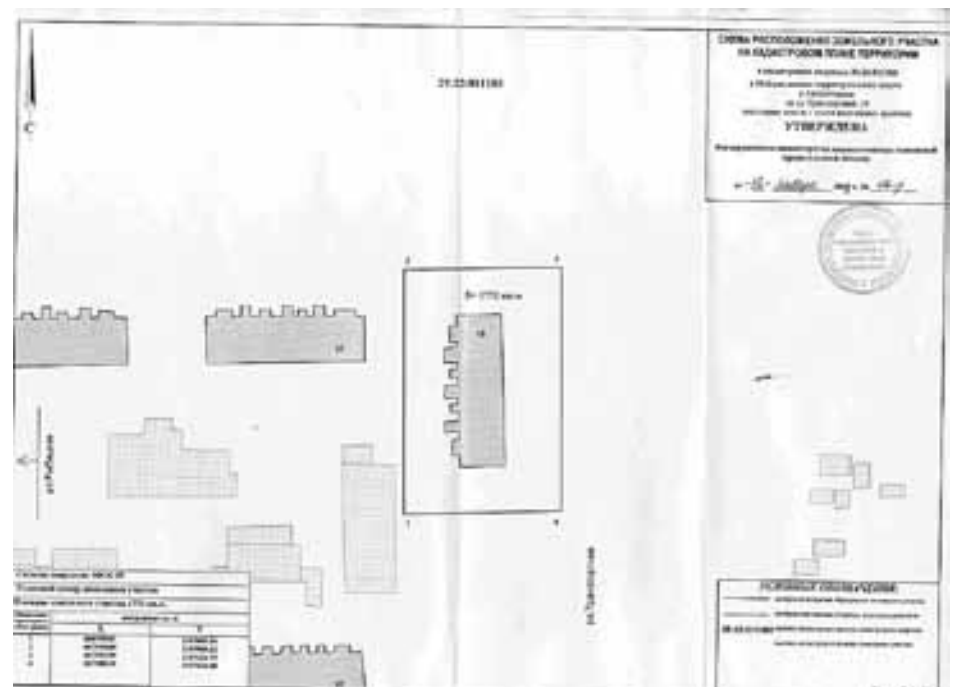
4. Официальный сайт Администрации муниципального образования «Город Архангельск», где размещено настоящее сообщение - www.arhcity.ru. Также настоящее сообщение размещено на информационном стенде, расположенном по адресу: г. Архангельск, пл. В.И. Ленина, д. 5, каб. 423.

5. Уполномоченный орган местного самоуправления, осуществляющий выявление лиц, земельный участок которых подлежит изъятию для муниципальных нужд – Администрация муниципального образования «Город Архангельск» в лице департамента муниципального имущества Администрации муниципального образования «Город Архангельск».

Сообщение о планируемом изъятии земельного участка для муниципальных нужд по адресу: г. Архангельск, ул. Транспортная, д. 18

1. Цель изъятия земельного участка для муниципальных нужд – изъятие земельного участка в связи с признанием многоквартирного жилого дома № 18 по ул. Транспортная в г. Архангельске аварийным и подлежащим сносу.

2. Адрес месторасположения земельного участка: г. Архангельск, ул. Транспортная, д. 18. Данный земельный участок расположен в кадастровом квартале 29:22:011103. Утвержденная схема расположения земельного участка:



На данном земельном участке расположены следующие объекты недвижимости:

ул. Транспортная, д. 18, кв. 5, кадастровый номер 29:22:011103:174;
ул. Транспортная, д. 18, кв. 12, кадастровый номер 29:22:011103:182.

3. Получить информацию о предполагаемом изъятии земельного участка, указанного в п. 1 настоящего сообщения, и расположенных на нем объектов недвижимого имущества для муниципальных нужд, а также подать заявления об учете прав на земельный уча-

сток и иные объекты недвижимого имущества, заинтересованные лица могут по адресу: г. Архангельск, пл. В.И. Ленина, д. 5, каб. 518а, тел.(8182) 607-468. Заявление на подачу информации может быть подано заинтересованными лицами в течение 60 дней с момента опубликования настоящего сообщения.

4. Официальный сайт Администрации муниципального образования «Город Архангельск», где размещено настоящее сообщение - www.arhcity.ru. Также настоящее сообщение размещено на информационном стенде у каб. 423, расположенном по адресу: г. Архангельск, пл. В.И. Ленина, д. 5.

5. Уполномоченный орган местного самоуправления, осуществляющий выявление лиц, земельный участок которых подлежит изъятию для муниципальных нужд – Администрация муниципального образования «Город Архангельск» в лице департамента муниципального имущества Администрации муниципального образования «Город Архангельск».

для муниципальных нужд, а также подать заявления об учете прав на земельный участок и иные объекты недвижимого имущества, заинтересованные лица могут по адресу: г. Архангельск, пл. В.И. Ленина, д. 5, каб. 518а, тел.(8182) 607-468. Заявление на подачу информации может быть подано заинтересованными лицами в течение 60 дней с момента опубликования настоящего сообщения.


4. Официальный сайт Администрации муниципального образования «Город Архангельск», где размещено настоящее сообщение - www.arhcity.ru. Также настоящее сообщение размещено на информационном стенде у каб. 423, расположенном по адресу: г. Архангельск, пл. В.И. Ленина, д. 5.

5. Уполномоченный орган местного самоуправления, осуществляющий выявление лиц, земельный участок которых подлежит изъятию для муниципальных нужд – Администрация муниципального образования «Город Архангельск» в лице департамента муниципального имущества Администрации муниципального образования «Город Архангельск».

Сообщение о планируемом изъятии земельного участка для муниципальных нужд по адресу: г. Архангельск, ул. Ильича, д. 16

1. Цель изъятия земельного участка для муниципальных нужд – изъятие земельного участка в связи с признанием многоквартирного жилого дома № 16 по ул. Ильича в г. Архангельске аварийным и подлежащим сносу.

2. Адрес месторасположения земельного участка: г. Архангельск, ул. Ильича, д. 16. Данный земельный участок расположен в кадастровом квартале 29:22:031611. Утвержденная схема расположения земельного участка:



На данном земельном участке расположены следующие объекты недвижимости: ул. Ильича, д. 16, кв. 7, кадастровый номер 29:22:031611:326.

3. Получить информацию о предполагаемом изъятии земельного участка, указанного в п. 1 настоящего сообщения, и расположенных на нем объектов недвижимого имущества

СОЛОМБАЛЬСКАЯ ТЕРРИТОРИАЛЬНАЯ ИЗБИРАТЕЛЬНАЯ КОМИССИЯ, г. Архангельск

ПОСТАНОВЛЕНИЕ

23 июля 2018 года

№ 59/183

О регистрации Зарипова Р.Р. кандидатом в депутаты Архангельской городской Думы двадцать седьмого созыва по одномандатному избирательному округу № 15

Проверив соответствие порядка выдвижения избирательным объединением Архангельское местное отделение Всероссийской политической партии «ЕДИНАЯ РОССИЯ» кандидата в депутаты Архангельской городской Думы двадцать седьмого созыва по одномандатному избирательному округу № 15 **Зарипова Романа Рашитовича**, требованиям Федеральных законов «О политических партиях», «Об основных гарантиях избирательных прав и права на участие в референдуме граждан Российской Федерации», областного закона «О выборах в органы местного самоуправления в Архангельской области» и необходимые для регистрации кандидата документы, на основании пункта 20 статьи 38 Федерального закона «Об основных гарантиях избирательных прав и права на участие в референдуме граждан Российской Федерации», в соответствии со статьями 20, 39.2, 40, 43, 46 указанного областного закона Соломбальская территориальная избирательная комиссия **ПОСТАНОВЛЯЕТ:**

1. Зарегистрировать **ЗАРИПОВА Романа Рашитовича**, 1964 года рождения, образование высшее профессиональное, директора ООО «Ангел», проживающего в Архангельской области, г. Архангельск, члена Всероссийской политической партии «ЕДИНАЯ РОССИЯ», выдвинутого избирательным объединением Архангельское местное отделение Всероссийской политической партии «ЕДИНАЯ РОССИЯ», кандидатом в депутаты Архангельской городской Думы двадцать седьмого созыва по одномандатному избирательному округу № 15, выдвинутого также в составе списка кандидатов указанным избирательным объединением («23» июля 2018 года в 18 часов 30 минут).

2. Выдать зарегистрированному кандидату Зарипову Р.Р. удостоверение установленного образца.

3. Направить настоящее постановление в избирательную комиссию муниципального образования «Город Архангельск».

4. Опубликовать настоящее постановление в газете «Архангельск-город воинской славы».

**Председатель комиссии
Секретарь комиссии**

**Т.Н. Кирьянова
О.Н. Редкорёброва**

Отчет № 11. 24.07.2018 13:37:31

СВЕДЕНИЯ О РАЗМЕРЕ И ОБ ИСТОЧНИКАХ ДОХОДОВ, ИМУЩЕСТВЕ, ПРИНАДЛЕЖАЩЕМ КАНДИДАТУ (СУПРУГУ И НЕСОВЕРШЕННОЛЕТНИМ ДЕТЯМ) НА ПРАВЕ СОБСТВЕННОСТИ, О СЧЕТАХ (ВКЛАДАХ) В БАНКАХ, ЦЕННЫХ БУМАГАХ

Выборы депутатов Архангельской городской Думы двадцать седьмого созыва

09.09.2018

Архангельское местное отделение Всероссийской политической партии «ЕДИНАЯ РОССИЯ»

№ п/п	Фамилия, имя, отчество кандидата	Наименование организации - источника выплаты дохода, общая сумма дохода (руб.)	Недвижимое имущество, местонахождение (субъект РФ, иностранное государство)						Транспортные средства	Денежные средства, находящиеся на счетах в банках	Иное имущество		
			Земельные участки (кв. м)	Жилые дома (кв. м)	Квартиры (кв. м)	Дачи (кв. м)	Гаражи (кв. м)	Иное недвижимое имущество (кв. м)			Наименование банка, остаток на счете (руб.)	Ценные бумаги	
Акции	Иные ценные бумаги	Наименование организации, адрес, количество акций, номинальная стоимость одной акции (руб.)							Вид ценной бумаги, лицо, выпустившее ценную бумагу, адрес, кол-во ценных бумаг, общая стоимость (руб.)	Наименование организации, адрес, доля участия			
1	2	3	4	5	6	7	8	9	10	11	12	13	14
1.	Зарипов Роман Рашитович	1. Муниципальное унитарное предприятие "Специализированный трест по обслуживанию населения"; 2. Архангельская городская Дума; Общая сумма доходов: 1 147 925.35 руб.	0	0	1. Архангельская область, 113.20 кв.м.	0	0	0	0	кол-во объектов: 2; 1. публичное акционерное общество "Сбербанк России", Архангельское отделение №8637; 2. публичное акционерное общество "Сбербанк России", Архангельское отделение №8637; Общая сумма остатка: 1 934.55 руб.	0		1. общество с ограниченной ответственностью "Ангел", Архангельская область, город Архангельск, улица Попова, дом 14, офис 413, 100.00%0

СПИСОК

избирательных участков для проведения голосования и подсчета голосов избирателей на выборах, проводимых на территории муниципального образования «Город Архангельск», и их границы; места нахождения участковых избирательных комиссий, помещений для голосования и номера телефонов участковых избирательных комиссий

ИСАКОГОРСКИЙ ТЕРРИТОРИАЛЬНЫЙ ОКРУГ

ИЗБИРАТЕЛЬНЫЙ УЧАСТОК № 1
(Место нахождения участковой комиссии и помещения для голосования - здание муниципальной собственности, ул. Пирсова, 19)

Улицы:
Пирсовая, дома: 1, 1 корп. 1, 2, 3, 4, 5, 6, 7, 8, 9, 10, 11, 12, 13, 14, 15, 16, 19, 21, 22, 23, 24, 25, 26, 28, 29, 31, 33, 35, 37, 39, 40, 41, 42, 43, 44, 46, 47, 48, 49, 50, 51, 52, 53, 54, 55, 56, 57, 58, 59, 60, 61, 62, 63, 64, 65, 66, 67, 68, 69, 70, 71, 71 корп. 1, 72, 73, 74, 75, 76, 77, 78, 81, 82, 83, 84, 85, 86.

ИЗБИРАТЕЛЬНЫЙ УЧАСТОК № 2
(Место нахождения участковой комиссии и помещения для голосования - МБДОУ МО «Город Архангельск» «Детский сад № 110 «Морячок», ул. Сурповская, 26)

Улицы:
Дрейера, дома: 33 корп. 1, 35, 35 корп. 1, 37, 39 корп. 1, 45, 45 корп. 1, 47, 47 корп. 1, 47 корп. 2, 48 корп. 1, 49, 49 корп. 1, 49 корп. 2, 51 корп. 1, 53, 53 корп. 1, 55, 55 корп. 1, 57;
Литерная, дома: 1, 2, 3, 4, 7, 8, 9, 10, 11, 13, 15, 17, 18, 27, 28, 29;
Объездная, дома: 1, 2, 3, 4, 8, 9;
Онежская, дома: 3, 5, 7, 8, 9, 10, 12, 17, 19, 20, 21, 22, 23, 24, 25, 26, 28, 29, 30, 31, 32, 33, 34, 35, 36, 40, 40 корп. 1, 41, 42, 43, 44, 45;
Плембаза, дома: 1, 2, 3, 4, 5, 7, 8, 9, 10, 11, 12, 13;
Станционная, дома: 10, 11, 12, 13, 14;
Сурповская, дома: 1, 9, 11, 18, 19, 20, 20 корп. 1, 22, 24, 29 корп. 1, 31, 33, 34, 35, 35 корп. 1, 37, 38, 39, 39 корп. 1, 40, 46, 47, 49, 51, 52, 53, 54, 55;
Трансформаторная, дома: 2, 6, 7, 7 корп. 1, 8, 9;
Тупиковая, дома: 1, 2, 3, 3 корп. 1, 4, 5, 6, 7, 8, 9;

ИЗБИРАТЕЛЬНЫЙ УЧАСТОК № 3
(Место нахождения участковой комиссии и помещения для голосования - здание администрации Исакогорского и Цигломенского территориальных округов Администрации муниципального образования «Город Архангельск», ул. Дежневцев, 14, тел. 29 60 10)

Проспекты:
Новый, дома: 2, 2 корп. 1, 3, 4, 4 корп. 1, 5, 6, 7, 8, 9, 10, 11, 12, 13, 14, 15, 16, 17, 18, 19, 21, 22, 23, 24, 25, 26, 28; 33 корп. 1;
Северный, дома: 1, 3, 5, 6, 7, 8, 9, 10, 11, 12, 13, 14, 15, 16, 17, 18, 19, 20, 21, 22, 23, 24, 25, 26, 26 корп. 1, 27, 28, 29, 30, 30 корп. 1, 31, 32, 32 корп. 1, 32 корп. 2, 32 корп. 3, 33, 34, 35, 36, 37, 38, 39, 40, 42, 44, 46, 48, 50, 52.
Улицы:
Вторая, дома: 1, 2, 1 корп. 1, 3, 3 корп. 1, 5, 7, 9, 11;
Дежневцев, дома: 11, 13, 13 корп. 1, 13 корп. 2, 13 корп. 3, 13 корп. 5, 13 корп. 6, 13 корп. 7, 14 корп. 1, 14 корп. 2, 14 корп. 3, 14 корп. 4, 14 корп. 5, 14 корп. 6, 14 корп. 7, 14 корп. 8, 14 корп. 9, 15, 15 корп. 1, 17, 18, 19, 20, 21, 22, 24, 25, 26, 27, 28, 29, 29 корп. 1, 29 корп. 2, 29 корп. 3, 30, 31;
Первая, дома: 1, 2, 3, 4, 4 корп. 1, 5, 6, 7 корп. 1, 8, 10, 10 корп. 1, 10 корп. 2, 11, 12, 13, 13 корп. 1, 14, 15, 15 корп. 1, 15 корп. 2, 16;
Третья, дома: 1, 2, 3, 4, 5, 6, 7, 8, 9, 10;
Четвертая, дома: 1, 2, 3, 4, 5;
Военнослужащие войсковой части 77360.

ИЗБИРАТЕЛЬНЫЙ УЧАСТОК № 4
(Место нахождения участковой комиссии и помещения для голосования - МБОУ МО «Город Архангельск» «Средняя школа № 77», ул. Дежневцев, 12, тел. 45 06 29)

Улицы:
Бассейная, дома: 3, 4, 5, 7;
Дежневцев, дома: 1 корп. 1, 2, 3, 4, 5, 6, 7, 7 корп. 1, 8, 8 корп. 1, 8 корп. 2, 9, 10, 10 корп. 1, 11 корп. 1;
Кочуринская, дома: 1, 1 корп. 1, 2, 2 корп. 1, 3, 4, 5, 6, 7, 8, 9, 10, 11, 12, 13, 14, 15, 23, 25, 27, 29, 30, 31, 32, 33, 35, 36, 37, 38, 39, 40, 41, 42, 43, 44, 45, 46, 47, 48, 49, 50, 51, 52, 53, 54, 55, 56, 57, 58, 59, 60, 61, 62, 64, 66, 68, 70, 72, 74, 76, 78, 80, 82, 84, 86, 88, 90, 92, 94, 96, 98;
Павла Орлова, дома: 2 корп. 1, 4, 5, 6, 7, 8, 10, 11;
Рейдовая, дома: 2, 4, 5, 6, 7, 7 корп. 1, 9, 13, 14, 14 корп. 1, 16, 16 корп. 1, 17, 18, 19, 19 корп. 1, 20, 21, 23, 24, 24 корп. 1, 25, 26, 37, 60 корп. 1.

ИЗБИРАТЕЛЬНЫЙ УЧАСТОК № 5
(Место нахождения участковой комиссии и помещения для голосования - МБОУ ДОД МО «Город Архангельск» «Детская школа искусств № 48», ул. Нахимова, 6, корп. 1, тел. 29 58 00)

Улицы:
Адмирала Макарова, дома: 47, 48, 49, 50, 51, 52, 53, 54, 55, 56, 57, 58, 61, 62, 63, 64, 65, 66, 67, 68, 69, 70, 71, 72, 73, 74, 75, 76, 77, 78, 79, 80, 81, 82, 83, 84, 85, 86, 87, 87 корп. 1, 87 корп. 2, 88, 88 корп. 1, 88 корп. 2, 88 корп. 4, 88 корп. 5, 88 корп. 7, 88 корп. 8, 88 корп. 10, 88 корп. 13, 89, 90, 91, 92;
Зеньковича, дома: 2, 4, 7, 10, 10 корп. 1, 11, 12, 14, 15, 16, 16 корп. 1, 17, 18, 21, 23, 24, 25, 26, 28, 29, 30, 31, 32, 34, 38, 40, 42, 44, 46, 48, 50, 52, 54, 56;
Лесозаводская, дома: 1, 2, 6, 7, 9, 10, 10 корп. 1, 12, 13, 14, 15, 16, 17, 21, 23;

Нахимова, дома: 1, 2, 3, 4, 4 корп. 3, 5, 6, 7, 8, 9, 10, 11, 12, 13, 14, 23;
Причальная, дом 4.

ИЗБИРАТЕЛЬНЫЙ УЧАСТОК № 6
(Место нахождения участковой комиссии и помещения для голосования - МБОУ МО «Город Архангельск» «Средняя школа № 77», ул. Адмирала Макарова, 33, тел. 45 06 27)

Улицы:
Адмирала Макарова, дома: 1, 1 корп. 1, 1 корп.5, 2, 2 корп. 1, 2 корп. 2, 2 корп. 3, 2 корп. 4, 2 корп. 5, 2 корп. 6, 3, 3 корп. 1, 3 корп. 2, 4, 4 корп. 1, 5, 5 корп. 1, 6, 6 корп. 1, 7, 7 корп. 1, 8, 8 корп. 1, 8 корп. 2, 8 корп. 3, 9, 9 корп. 1, 9 корп. 2, 9 корп. 4, 10, 10 корп. 1, 10 корп. 2, 11, 11 корп. 1, 11 корп. 2, 11 корп. 3, 12, 12 корп. 1, 13, 13 корп. 1, 14, 14 корп. 1, 15, 15 корп. 1, 16, 17, 18, 19, 19 корп. 1, 19 корп. 2, 20, 21, 22, 24, 24 корп. 1, 27, 28, 29, 29 корп. 1, 29 корп. 2, 30, 30 корп. 1, 30 корп. 2, 30 корп. 3, 31, 31 корп. 1, 31 корп. 2, 32, 32 корп. 1, 32 корп. 2, 34, 35, 36, 37, 39, 40, 41, 41 корп. 1, 42, 42 корп. 1, 42 корп. 2, 43, 44, 44 корп. 2;
Аллеяная, дома: 2, 8, 8 корп. 1, 9, 10, 11, 12, 13, 14, 15, 16, 17, 18, 19, 20, 21, 22, 23, 24, 25, 26, 27, 28, 29, 30;
Доковская, дома: 11, 12, 13, 16, 17, 18, 19, 20, 21, 22, 24, 25, 26, 27, 28, 29, 29 корп. 1, 31, 32, 33, 34, 35, 36, 37;
Парковая, дома: 1 корп. 1, 4, 5, 6, 7, 8, 9, 10, 11;
Путейцев, дома: 2, 6, 7.

ИЗБИРАТЕЛЬНЫЙ УЧАСТОК № 7
(Место нахождения участковой комиссии и помещения для голосования - МБОУ МО «Город Архангельск» «Средняя школа № 82», ул. Речников, 46, тел. 29 65 75)

Улицы:
263-й Сивашской дивизии, дома: 1, 2, 3, 4, 5, 6, 7, 8;
Штурманская, дома: 1, 2, 3, 3 корп. 1, 4, 4 корп. 1, 5, 6, 6 корп. 1, 7, 8, 9, 10, 11, 12, 13, 19.

ИЗБИРАТЕЛЬНЫЙ УЧАСТОК № 8
(Место нахождения участковой комиссии и помещения для голосования - МБОУ МО «Город Архангельск» «Средняя школа № 82», ул. 100-й дивизии, 12, тел. 45 50 50)

Улицы:
Вычегодская, дома: 1, 1 корп. 1, 1 корп. 3, 1 корп. 4, 2, 2 корп. 1, 3, 4, 5, 5 корп. 1, 7, 7 корп. 1, 7 корп. 2, 7 корп. 3, 8, 9, 9 корп. 2, 9 корп. 3, 11, 11 корп. 1, 11 корп. 2, 12, 13, 13 корп. 1, 13 корп. 2, 13 корп. 3, 14, 15, 15 корп. 1, 15 корп. 2, 15 корп. 3, 17, 17 корп. 4, 17 корп. 5, 19, 19 корп. 1, 21, 23, 23 корп. 1, 23 корп. 2, 25, 27, 44;
Горная, дома: 1, 1 корп. 1, 2, 3, 4, 5, 6, 7, 8, 9, 10;
Динамо, дома: 1, 2, 2 корп. 1, 3, 3 корп. 1, 4, 5, 6, 7, 8, 8 корп. 1, 9, 9 корп. 1, 10, 11, 12, 13, 14, 15, 16, 17, 18, 19, 20, 21, 22, 22 корп. 1, 23, 24, 24 корп. 2, 25, 26, 27, 28, 30, 31, 32, 33, 34, 35, 36, 37, 38, 39, 40, 42, 56;
Закрытая, дома: 2, 3, 4, 5, 6, 7, 8, 9, 10, 14;
Кирпичная, дома: 1, 2, 3, 4, 5, 6, 7, 9, 10, 11;
Короткая, дома: 1, 2, 3, 4, 5, 5 корп. 1, 6, 7, 8;
Набережная, дома: 1, 2, 3, 4, 5, 6, 7, 8, 14;
Озерная, дома: 1, 2, 3, 4, 5, 6, 7, 8, 9, 10, 11, 12, 13, 14, 15;
Пограничная, дома: 1, 3, 4, 5, 6, 7, 8, 9, 11, 12, 13, 14, 15, 16, 17, 18, 19, 20, 21, 22, 22 корп. 1, 23, 24, 24 корп. 1, 25, 26, 27, 28, 28 корп. 1, 29, 30, 30 корп. 1, 31, 32, 33, 34, 34 корп. 1, 35, 36, 37, 38, 38 корп. 1, 38 корп. 2, 39, 40, 40 корп. 1, 41, 42, 43;
100-й дивизии, дома: 2, 3, 4, 5, 5 корп. 1, 6, 6 корп. 1, 7, 8, 9, 10, 11, 13, 14;
Переулоч
Динамо, дома: 1, 2, 3, 4, 5, 6, 7, 8, 9, 10.

ИЗБИРАТЕЛЬНЫЙ УЧАСТОК № 9
(Место нахождения участковой комиссии и помещения для голосования - МУК МО «Город Архангельск» «Культурный центр «Бакарица», филиал «Турдеевский», ул. Центральная, 28)

Улицы:
Заводская, дом 1;
Западная, дома: 1, 2, 3, 3 корп. 1;
Левобережная, дома: 1, 3, 5, 7, 9, 11, 13, 14, 14 корп. 1, 15, 16, 17, 18;
Тажная, дома: 6, 7, 10, 12, 13, 14, 14 корп. 1, 14 корп. 2, 15, 16, 17, 18, 19;
Турдеевская, дома: 1, 2, 3, 4, 5, 6, 7, 8, 9, 10, 11;
Центральная, дома: 1, 2, 3, 3 корп. 1, 3 корп. 2, 3 корп. 3, 3 корп. 4, 3 корп. 5, 5, 6, 7, 8, 10, 11, 12, 13, 15, 16, 18, 19, 20, 21, 23, 25, 26, 27, 29, 30, 31, 32, 33, 35, 36, 37, 39.
Школьная, дома: 1, 2.

ИЗБИРАТЕЛЬНЫЙ УЧАСТОК № 10
(Место нахождения участковой комиссии и помещения для голосования - МБОУ МО «Город Архангельск» «Средняя школа № 93», Вторая линия, 10, корп. 1)

КИЗ «Собор», дома: 40, 141;

1-я линия, дома: 4, 5, 6, 7, 10, 11, 12, 12 корп. 1, 14, 14 корп. 1, 14 корп. 2, 16, 17, 18, 19, 20, 21, 22, 23, 23 корп. 1, 24, 24 корп. 2, 24 корп. 3, 25, 26 корп. 1, 26 корп. 2, 27, 28, 28 корп. 1, 28 корп. 2, 29, 29 корп. 1, 29 корп. 2, 30, 30 корп. 1, 31, 31 корп. 1, 32, 32 корп. 1, 32 корп. 2, 33, 34, 34 корп. 1, 34 корп. 4, 35, 36, 37, 37 корп. 1, 38, 38 корп. 1, 39, 39 корп. 1, 40, 41, 42, 43, 44, 44 корп. 1, 45, 46, 46 корп. 1, 47, 48, 49, 50, 50 корп. 1, 51, 51 корп. 1, 52, 53, 54, 56, 58, 59, 59 корп. 1, 60, 61, 62, 64, 64 корп. 1, 66, 68;

Вторая линия, дома: 1, 2, 2 корп. 1, 3, 4, 5, 6, 7, 8, 9, 9 корп. 1, 10, 11, 15, 16, 17, 18, 19, 21, 22, 23, 24, 25, 26, 27, 28, 29, 31, 31 корп. 1, 32, 33, 34, 35, 36, 37, 38, 39, 40, 41, 42, 43, 44, 45, 46, 49;

Третья линия, дома: 1, 2, 3, 4, 6, 7, 8, 9, 10, 10 корп. 1, 11, 11 корп. 1, 12, ягод 19, 20, 20 корп. 1, 20 корп.2, 21, 21 корп. 2, 22, 23, 24, 25, 26, 27, 29, 29 корп. 1, 31, 31 корп.1, 33, 33 корп. 1, 34, 34 корп. 2, 36, 37, 38, 39, 40, 41, 42, 43, 44, 56;

2-й км Северодвинской ветки, дома: 2, 3 корп. 1, 26, 40, 56, 58, 70, 93, 94, 95, 95 корп. 1, 96, 97, 97 корп. 1, 97 корп. 3, 99, 100, 100 корп. 1, 108, 111;

Улицы:
Дорожников, дома: 1, 2, 3, 4, 146, 170, 171, 175;
Деповская, дома: 20, 25, 28, 29, 32, 46, 54, 55, 56, 57, 58, 59, 59 корп. 1;

Железнодорожная, дома: 1, 2, 3, 4, 5, 6, 7, 8, 9, 10, 11, 12, 13, 14, 15, 16, 17, 18, 22, 24;

ОТ «Дорожник».

ИЗБИРАТЕЛЬНЫЙ УЧАСТОК № 11
(Место нахождения участковой комиссии и помещения для голосования - МБОУ МО «Город Архангельск» «Средняя школа № 93», Лахтинское шоссе, 135, тел. 45 18 97)

Лахтинское шоссе, дома: 4, 5, 6, 13, 18, 19, 20, 21, 22, 23, 24, 25, 26, 77, 83, 118, 120, 121, 122, 123, 125, 126, 127, 129, 130, 132, 134.

ИЗБИРАТЕЛЬНЫЙ УЧАСТОК № 12
(Место нахождения участковой комиссии и помещения для голосования - МБОУ МО «Город Архангельск» «Средняя школа № 34», ул. Клепача, 3, корп. 2)

Улицы:
Исток, дома: 1, 2, 5, 5 корп. 1, 7, 10, 11, 11 корп. 1, 12, 13, 15, 16, 35, 40, 41, 42, 43, 44, 44 корп. 1;
Локомотивная, дома: 1, 2, 3, 5, 6, 7, 8, 9, 10, 11, 12, 13, 21, 22, 24, 26, 28, 31;
Магистральная, дома: 6, 10, 18, 40, 44, 45;
Привокзальная, дома: 11, 12, 13, 14, 15, 16, 17, 18, 22;
Тяговая, дома: 1, 2, 3, 4, 5, 6, 6 корп. 1, 7, 8, 9, 10, 11, 14, 15, 17, 19, 20, 21, 22, 23, 24, 25, 26, 27, 28, 29, 30, 31, 32, 33, 34, 35, 36, 38, 39, 40, 41, 42, 43, 44, 44 корп. 1, 45, 46, 47, 48, 49, 51, 51 корп. 1, 52, 53, 53 корп. 1, 54, 54 корп. 1, 55, 56, 57, 58, 59, 60, 61, 62, 63, 64, 65, 66, 67, 68, 69, 70, 71, 72, 73, 74, 75, 76, 77, 78, 79, 80, 80 корп. 1, 80 корп. 2, 81, 82, 107;
ОТ «Исток».

ИЗБИРАТЕЛЬНЫЙ УЧАСТОК № 13
(Место нахождения участковой комиссии и помещения для голосования - МБОУ МО «Город Архангельск» «Средняя школа № 34», ул. Клепача, 3)

Лахтинское шоссе, дома: 136, 137, 138, 139, 140, 141, 142, 142 корп. 1, 144 корп. 1, 145 корп. 1, 147 корп. 3, 148, 149, 150, 151, 152;
КИЗ «Исакогорка», дома: 1, 2, 4, 16, 141, 144, 146, 152, 153.
Улицы:
Клепача, дома: 1, 5, 7, 9, 11, 13;
Локомотивная, дома: 17, 18, 19, 20, 32, 33, 35, 37, 39, 40, 41, 41 корп. 1, 42, 44, 45, 45 корп. 1, 47, 47 корп. 1, 49, 50, 52, 54, 54 корп. 1, 56, 58, 58 корп. 1, 59, 60, 61, 62, 63, 64, 65, 65 корп. 1;
Магистральная, дома: 25, 27, 29, 31, 33, 41, 42, 43;

ИЗБИРАТЕЛЬНЫЙ УЧАСТОК № 14
(Место нахождения участковой комиссии и помещения для голосования - МБОУ МО «Город Архангельск» «Открытая (сменная) школа», ул. Дрейера, 9, корп. 3, тел. 45 05 96)

Улица
Дрейера, дома: 1, 1 корп. 1, 2, 2 корп. 1, 2 корп. 6, 3, 3 корп. 1, 4, 4 корп. 2, 5, 5 корп. 1, 7, 8, 9, 9 корп. 1, 9 корп. 2, 11, 11 корп. 1, 13, 13 корп. 1, 14, 15, 15 корп. 1, 15 корп. 2, 15 корп. 3, 15 корп. 8, 17, 17 корп. 1, 19, 19 корп. 1, 19 корп. 3, 19 корп. 4, 21, 21 корп. 1, 21 корп. 2, 21 корп. 4, 21 корп. 5, 23, 23 корп. 1, 23 корп. 2, 23 корп. 3, 23 корп. 4, 25, 25 корп. 1.

ИЗБИРАТЕЛЬНЫЙ УЧАСТОК № 15
(Место нахождения участковой комиссии и помещения для голосования - МБОУ МО «Город Архангельск» «Средняя школа № 82», ул. Речников, 46)

Улицы:
Доковская, дома: 1, 2, 3, 4, 5, 6, 7, 8, 9;
Караванная, дома: 1, 2, 3, 5, 6, 6 корп. 1, 7, 9, 10, 11, 12, 13, 14, 15, 15 корп. 1, 16, 17, 18, 19, 20, 21, 22, 23, 24, 25, 26, 29, 31, 33, 35, 36;
Речников, дома: 13, 15, 27, 28, 29, 30, 31, 31 корп. 1, 32, 32 корп. 1, 33, 33 корп. 1, 33 корп. 2, 33 корп. 3, 33 корп. 4, 34, 37, 38, 40, 41, 42, 44, 45, 45 корп. 1, 48, 49, 51, 52, 53, 54, 55;
Судоремонтников, дома: 1, 2, 5, 9, 10, 11.

ЦИГЛОМЕНСКИЙ ТЕРРИТОРИАЛЬНЫЙ ОКРУГ

ИЗБИРАТЕЛЬНЫЙ УЧАСТОК № 16
(Место нахождения участковой комиссии и помещения для голосования - МБДОУ МО «Город Архангельск» «Детский сад комбинированного вида № 123 «АБВГДейка», ул. Зеленец, 26)

Улицы:
Зеленец, дома: 1, 1 корп. 1, 2, 4, 5, 6, 8, 12, 13, 14, 15, 16, 17, 18, 19, 20, 21, 22, 22 корп. 1, 23, 23 корп. 1, 24, 24 корп. 1, 27, 28, 29, 31, 32, 33, 34, 35, 36, 37, 38, 39, 40, 41, 42, 43, 44, 45, 46, 47, 47 корп. 1, 47 корп. 2, 48, 48 корп. 1, 48 корп. 2, 49, 50, 51, 51 корп. 1, 51 корп. 2, 52, 53, 54, 55, 56, 64, 72, 73, 74, 75, 76, 77, 78.

ИЗБИРАТЕЛЬНЫЙ УЧАСТОК № 17
(Место нахождения участковой комиссии и помещения для голосования - МУК МО «Город Архангельск» «Культурный центр «Цигломень», ул. Севстрой, 2)

Улицы:
Боры, дома: 1, 2, 3, 4, 5, 6, 10, 11, 12, 16, 19, 20, 20 корп. 2, 21, 26, 27, 29, 31, 36, 39, 40, 41, 42, 43, 44, 45, 46;
Комбинатовская, дома: 1, 2, 3, 4, 5, 6, 7, 8, 9, 10, 11, 12, 13, 14, 15, 16, 17, 18, 19, 20, 21, 22, 23, 24, 25, 27, 28, 29, 30, 31, 32, 33, 34, 35 корп. 4, 36, 37, 38, 39, 40, 41, 42, 43, 44, 45, 46, 47, 48, 49, 50, 51, 52, 53, 54, 55, 56, 57, 58, 59, 60, 61, 62, 63, 64, 64 корп. 2, 65, 66, 67, 68, 69, 70, 70 корп. 1, 71 корп. 1, 72, 73, 74, 75, 76, 77, 78, 89;
Куйбышева, дома: 1, 1 корп. 1, 2, 3, 4, 5, 6, 8, 10, 12, 14;
Мира, дома: 2, 4, 6, 8, 10;
Первый рабочий квартал, дома: 1, 2, 3, 3 корп.1, 4, 5, 6, 7, 8, 9, 10, 11, 12, 13, 14, 15, 16, 17, 18, 19, 20, 21, 22, 23, 24, 25, 26, 27, 28, 29, 30, 32, 32 корп. 1, 33, 34, 35, 36, 37, 38, 38 корп. 1, 39, 40, 41, 42, 42 корп. 1, 43, 45, 46, 47, 48, 49, 50, 51, 52, 53, 54, 55, 56, 57, 58, 59, 59 корп. 1, 60, 61, 62, 63, 64, 65, 66, 67, 68, 69, 70, 71, 72, 73, 74, 75, 76, 77, 78, 79, 80, 81, 82, 83, 83 корп. 1, 84, 85, 86, 87, 88, 89, 90, 91, 92, 93, 94, 97, 99, 102, 103, 104;
Севстрой, дома: 1, 1 корп. 1, 1 корп. 2, 1 корп. 3, 2, 2 корп. 3, 3, 4, 4 корп. 1, 5, 6, 7, 7 корп. 1, 8, 9, 12, 13, 14, 15, 16, 17, 18, 19, 20, 22, 26, 28, 29, 30, 31, 32, 33, 34, 34 корп. 1, 34 корп. 2, 34 корп. 3, 34 корп. 4, 41, 42, 43, 44, 45, 46, 46 корп. 1, 46 корп. 2, 47, 48, 49, 50, 51, 52, 53, 54, 55, 56, 57, 58, 59, 108;
ОТ «Надежда».
СНТ «Малое Никольское».

ИЗБИРАТЕЛЬНЫЙ УЧАСТОК № 18
(Место нахождения участковой комиссии и помещения для голосования - МУК МО «Город Архангельск» «Культурный центр «Цигломень», ул. Севстрой, 2)

Улицы:
Водоемная, дома: 6, 8;
Красина, дома: 3, 3 корп. 1, 3 корп. 2, 4, 5, 6, 6 корп. 1, 7, 8, 8 корп. 1, 8 корп. 3, 9, 9 корп. 1, 10, 10 корп. 1, 11, 13, 13 корп. 1, 15, 17;
Ленинская, дома: 3, 4, 5, 6, 7, 8, 9, 10;
Л.Н. Лочехина, дома: 1, 3;
Матросова, дома: 1, 2, 2 корп. 1, 3, 4, 5, 6, 8;
Мира, дома: 1 корп. 1, 3, 3 корп. 1, 12, 14, 16, 18, 20;
Первый рабочий квартал, дома: 105, 106, 107, 108, 109, 110, 111, 112, 113, 114, 115, 116, 117, 118, 119, 119 корп.1, 120, 121, 121 корп. 1, 121 корп. 2, 121 корп. 3, 122, 123, 125, 127, 128, 129, 130, 131, 131 корп.1, 133, 134;
Переулок Одиннадцатый, дома: 1, 2, 2 корп. 2, 3, 4, 5, 6, 9;
Цигломенская, дома: 2, 12, 13.

ИЗБИРАТЕЛЬНЫЙ УЧАСТОК № 19
(Место нахождения участковой комиссии и помещения для голосования - МБОУ МО «Город Архангельск» «Средняя школа № 73», ул. Стивидорская, 11)

Улицы:
Второй рабочий квартал, дома: 1, 2, 3, 4, 5, 6, 7, 7 корп. 1, 8, 9, 10, 11, 12, 12 корп. 1, 12 корп. 2, 13, 14, 15, 16, 17, 18, 19, 20, 21, 22, 23, 24, 25, 26, 27, 28, 29, 30, 31, 32, 33, 34, 35, 36, 37, 38, 39, 40, 41, 42, 43, 44, 45, 46, 47, 48, 49, 50, 51, 52, 53, 54, 55, 56, 57, 58, 59, 60, 61, 62, 63, 64, 65, 65 корп. 2, 65 корп. 3, 66, 66 корп. 1, 67, 68, 68 корп. 1, 69, 70, 71, 73, 74, 75, 76, 76 корп. 1, 76 корп. 2, 77, 78, 79, 81, 81 корп. 1, 82, 82 корп. 1, 82 корп. 2, 84, 86;
Красина, дома: 23, 25, 27, 27 корп. 1, 29, 31, 33, 35, 37, 39;
Л.Н. Лочехина, дома: 7, 9, 11, 11 корп. 1, 13;
Мира, дом 5;
Придорожная, дома: 1, 2, 3, 4, 5, 6, 7, 8, 9, 10, 11, 12, 13, 14, 15, 16, 17, 18, 19, 20, 21, 22 корп. 1, 23;
Пустошного, дома: 3, 5, 14, 18, 21, 23, 25, 27, 31, 46, 50, 52, 58, 60, 66, 68, 70, 72, 74, 76, 78, 80, 82;
Стивидорская, дома: 1, 2, 3, 4, 5, 6, 7, 8, 9, 11, 16, 20, 22, 22 корп. 1, 24, 27, 30;
Цигломенская, дома: 14, 14 корп.1, 19, 19 корп. 1, 21, 23, 25, 25 корп. 1, 27, 27 корп. 1, 29, 29 корп. 1, 31, 31 корп. 1, 33, 35, 37, 39, 68, 87.

ИЗБИРАТЕЛЬНЫЙ УЧАСТОК № 20
(Место нахождения участковой комиссии и помещения для голосования - МБДОУ МО «Город Архангельск» «Детский сад комбинированного вида № 123 «АБВГДейка», ул. Кирпичного завода, 27)

Улица
Кирпичного завода, дома: 2, 3, 4, 5, 6, 7, 9, 12, 13, 14, 15, 16, 17, 17 корп. 1, 18, 18 корп. 1, 19, 20, 21, 22, 23, 24, 25, 26, 28.

ЛОМОНОСОВСКИЙ ТЕРРИТОРИАЛЬНЫЙ ОКРУГ

ИЗБИРАТЕЛЬНЫЙ УЧАСТОК № 22
(Место нахождения участковой комиссии и помещения для голосования - ФГАОУ ВО С(А)ФУ имени М.В.Ломоносова, просп. Новгородский, 34, корп. 2)

Проспекты:
Новгородский, дома: 34, 34 корп. 1, 34 корп. 2, 34 корп. 3, 34 корп. 4;
Обводный канал, дома: 11, 11 корп. 1.
Улицы:
Розы Люксембург, дома: 28, 34, 42, 44, 46, 46 корп. 1, 46 корп. 2, 46 корп. 3, 48, 50, 50 корп. 1, 52;
Северодвинская, дом 31.

ИЗБИРАТЕЛЬНЫЙ УЧАСТОК № 23
(Место нахождения участковой комиссии и помещения для голосования - ГБОУ АО «Специальная коррекционная общеобразовательная школа № 31», просп. Ленинградский, 17)

Проспект
Ленинградский, дома: 9, 10, 11, 11 корп. 1, 15 корп. 1, 21, 21 корп. 1, 21 корп. 2, 21 корп. 3, 21 корп. 4, 23, 28, 34, 55, 57, 59.
Улицы:
Вельская, дома: 1, 28, 32, 34, 35, 36, 37, 39, 43, 45;
Ильинская, дом 5;
Касаткиной, дома: 3, 5, 5 корп. 1, 6;
Октябрат, дом 9;
Рабочая, дома: 10, 12, 13, 14;
Чапаева, дома: 5, 13.

ИЗБИРАТЕЛЬНЫЙ УЧАСТОК № 24
(Место нахождения участковой комиссии и помещения для голосования – Интеллектуальный центр ФГАОУ ВО С(А)ФУ – научная библиотека имени Е.И. Овсянкина, ул. Смольный Буян, 1)

наб. Северной Двины, дома: 2, 2 корп. 1, 4, 4 корп. 1; 4 корп. 2; 6 корп. 1; 6 корп. 2; 7; 7 корп. 1; 7 корп. 2; 8.
Проспекты:
Ломоносова, дома: 6, 7 корп. 1, 9 корп. 2, 13, 16 корп. 1, 17, 17 корп. 1, 17 корп. 2, 18, 18 корп. 4;
Новгородский, дом 4.
Улицы:
Красноармейская, дома 2, 9, 11, 11 корп. 1, 12 корп. 1, 13, 14, 15, 16, 17, 18, 18 корп. 1, 19, 20, 21, 21 корп. 1;
Парижской коммуны, дома: 6, 8, 8 корп. 2;
Розы Шаниной, дома 2, 3, 6, 7;
Урицкого, дома: 2, 4, 4 корп. 1, 6, 6 корп. 1, 6 корп. 2, 6 корп. 3, 6 корп. 4, 12, 20, 22, 24, 26, 30, 32, 32 корп. 1, 34, 36, 40, 42, 44, 46.

ИЗБИРАТЕЛЬНЫЙ УЧАСТОК № 25
(Место нахождения участковой комиссии и помещения для голосования - МБОУ МО «Город Архангельск» «Средняя школа № 9», просп. Ломоносова, 80, тел. 28 57 54)

Проспекты:
Ломоносова, дома 64, 90;
Новгородский, дома 33, 35, 46, 48, 50, 54 корп. 1.
Улицы:
Выучейского, дома: 25, 26, 26 корп. 1, 28, 30 корп. 1;
Розы Люксембург, дома: 21, 23.

ИЗБИРАТЕЛЬНЫЙ УЧАСТОК № 26
(Место нахождения участковой комиссии и помещения для голосования - МБОУ МО «Город Архангельск» «Средняя школа № 36 имени Героя Советского Союза П.В. Усова», ул. Смольный Буян, 18, корп. 2, тел. 68 51 72)

Проспект
Московский, дома: 4 корп. 1, 6, 6 корп. 3; 8 корп. 1; 8 корп. 2.
Улица
Павла Усова, дома: 3, 3 корп. 1, 5, 5 корп. 1, 7, 9, 9 корп. 1, 9 корп. 2, 9 корп. 3, 11, 13, 15, 17, 19, 19 корп. 1, 21, 23, 23 корп. 1, 23 корп. 2, 25, 27.

ИЗБИРАТЕЛЬНЫЙ УЧАСТОК № 27
(Место нахождения участковой комиссии и помещения для голосования – ГБПОУ АО «Архангельский педагогический колледж», ул. Смольный Буян, 25, корп. 1, тел. 29 39 10)

Проспект
Московский, дома: 1, 3, 5, 7, 9, 11, 13, 15, 19, 21.
Улицы:
Нагорная, дома: 36, 37, 38, 39, 40, 41, 42, 43, 44, 45, 47, 47 корп. 1, 48, 49, 50, 51, 52, 53, 54, 55, 55 корп. 1;
Новоквартальная, дома: 4, 5, 6, 7, 8, 9, 10, 11, 12, 13, 13 корп. 1, 14, 15, 16 корп. 1, 17, 18, 18 корп. 1, 20, 21;
Павла Усова, дома: 31, 31 корп. 1, 35, 37, 39, 41;
Смольный Буян, дома: 21, 23, 25, 52, 54, 56, 58, 60, 62, 64, 66, 68, 70, 72, 74;
Стрелковая, дома: 1 корп. 1; 1 корп. 2; 3 корп. 1; 5; 7 корп. 1;
Урицкого, дома: 50, 52, 54, 54 корп. 1, 56;
Учительская, дома: 63, 63 корп. 1, 64, 65, 66, 67, 68, 69, 70, 71, 71 корп. 1, 71 корп. 2, 73, 73 корп. 1, 74, 76, 78, 80, 82, 84, 84 корп. 1, 86.

ИЗБИРАТЕЛЬНЫЙ УЧАСТОК № 28
(Место нахождения участковой комиссии и помещения для голосования – ГАПОУ АО «Архангельский политехнический техникум», просп. Обводный канал, 2, тел. 20 35 29)

Проспект
Обводный канал, дома: 4, 8; 8 корп. 3, 8 корп. 4, 8 корп. 5, 8 корп. 6, 10 корп. 2, 10 корп. 3, 10 корп. 4, 10 корп. 5.
Улицы:
Ижемская, дома: 102, 103;
Стрелковая, дом 40;
Урицкого, дома: 45, 45 корп. 1; 49; 49 корп. 1; 49 корп. 2; 51.

ИЗБИРАТЕЛЬНЫЙ УЧАСТОК № 29
(Место нахождения участковой комиссии и помещения для голосования - ГАПОУ АО «Архангельский торгово-экономический колледж», просп. Обводный канал, 12, тел. 68 33 50)

Проспект
Обводный канал, дома: 14, 16, 18, 20, 22, 22 корп. 2, 24.
Улицы:
Котласская, дома: 1, 2, 3, 4, 6, 10, 12, 14, 16;
Шабалина А.О., дома: 7, 9, 11, 13, 15, 17, 19, 21;
Северодвинская, дома: 63, 67, 68 корп. 1, 68 корп. 2, 69, 70, 73, 74, 74 корп. 1, 75, 76, 78;
Розы Люксембург, дома: 56 корп. 1, 58 корп. 1, 68 корп. 1, 70 корп. 2, 70 корп. 3, 72, 72 корп. 1, 74, 74 корп. 1, 76.

ИЗБИРАТЕЛЬНЫЙ УЧАСТОК № 30
(Место нахождения участковой комиссии и помещения для голосования - ГАПОУ АО «Архангельский медицинский колледж», просп. Новгородский, 21, тел. 64 38 46)

Проспекты:
Ломоносова, дома: 30 корп. 2, 42 корп. 1, 44;
Новгородский, дома: 8 корп. 1, 19, 23, 25, 28 корп. 1, 32 корп. 1, 32 корп. 2;
Обводный канал, дом 9 корп. 3.
Улицы:
Северодвинская, дома: 23, 24, 26, 26 корп. 1, 28, 34;
Романа Куликова, дома: 19, 21, 23, 32;
Урицкого, дома: 25 корп. 1, 27, 29, 31, 33, 35, 37, 39, 41.

ИЗБИРАТЕЛЬНЫЙ УЧАСТОК № 31
(Место нахождения участковой комиссии и помещения для голосования - МБОУ МО «Город Архангельск» «Средняя школа № 36 имени Героя Советского Союза П.В. Усова», ул. Смольный Буян, 18, корп. 2, тел. 68 51 72)

Проспект
Ленинградский, дома: 1, 3.
Улицы:
Коммунальная, дома: 2, 4, 5, 7, 7 корп. 1, 9, 9 корп. 1, 11;
Смольный Буян, дома: 14, 14 корп. 1, 14 корп. 2, 16, 16 корп. 1; 18, 18 корп. 1; 24 корп. 1; 24 корп. 2; 24 корп. 3.

ИЗБИРАТЕЛЬНЫЙ УЧАСТОК № 32
(Место нахождения участковой комиссии и помещения для голосования - ГБНОУ АО «Архангельский государственный лицей им. М.В.Ломоносова», наб. Северной Двины, 25, тел. 28 75 92)

наб. Северной Двины, дома: 12, 12 корп. 1, 12 корп. 2, 14 корп. 1, 32, 32 корп. 5, 32 корп. 6, 32 корп. 7, 32 корп. 10, 32 корп. 11, 32 корп. 12, 36;
Проспект
Ломоносова, дома: 21, 23, 27, 29, 31, 33, 33 корп. 1, 33 корп. 2, 33 корп. 3, 33 корп. 7, 53, 55, 57, 59, 59 корп. 1, 65, 65 корп. 1, 67 корп. 1, 73.
Улицы:
Выучейского, дома: 14, 16;
Розы Люксембург, дома: 3, 7, 7 корп. 1, 8, 10, 10 корп. 1, 12, 12 корп. 1, 12 корп. 2, 12 корп. 3, 17, 19;
Северодвинская, дома: 3, 5, 7 корп. 1, 7 корп. 3, 9, 9 корп. 1, 11;
Романа Куликова, дома: 1, 3, 3 корп. 1, 3 корп. 2, 3 корп. 3, 4, 5, 6, 7;
Урицкого, дома: 3, 7.

ИЗБИРАТЕЛЬНЫЙ УЧАСТОК № 33
(Место нахождения участковой комиссии и помещения для голосования - МБОУ МО «Город Архангельск» «Средняя школа № 9», просп. Ломоносова, 80, тел. 28 57 54)

Проспект
Советских космонавтов, дома: 32, 33 корп. 1; 33 корп. 2; 34, 35; 36, 37; 37 корп. 1; 37 корп. 2; 37 корп. 3; 37 корп. 4.
Улицы:
Выучейского, дома: 30 корп. 2, 32, 54;
Розы Люксембург, дома: 25, 37, 53.

ИЗБИРАТЕЛЬНЫЙ УЧАСТОК № 34
(Место нахождения участковой комиссии и помещения для голосования - МБОУ МО «Город Архангельск» «Средняя школа № 8», просп. Обводный канал, 30, тел. 64 95 24)

Проспект
Обводный канал, дома: 13 корп. 2, 15 корп. 1, 15 корп. 2, 15 корп. 3, 15 корп. 4, 15 корп. 5, 26 корп. 2, 26 корп. 3, 32, 34, 36, 36 корп. 1.

Улицы:
Володарского, дома: 74, 76, 78, 80, 80 корп. 1, 82;
Выучейского, дома: 55, 55 корп. 1, 56, 57, 57 корп. 1, 58, 59, 59 корп. 1,
59 корп. 2, 60, 61, 62, 63 корп. 1, 64, 66, 68, 70, 72, 74, 76, 78, 80;
Котласская, дома: 7, 7 корп. 1, 9, 11, 18, 22, 24, 24 корп. 1, 27, 28, 28 корп. 1;
Розы Люксембург, дома: 54, 55, 56, 57, 58, 59, 60, 61, 63, 63 корп. 1, 65, 65 корп. 1, 66, 67, 68, 69, 70, 71, 73, 73 корп. 1, 73 корп. 2, 75;
Г. Суфтина, дома: 1, 3, 5, 7, 7 корп. 1, 9, 11, 13, 13 корп. 1, 15, 15 корп. 1, 21;
Переулок
Водников, дома: 3, 4, 5, 6, 7, 8, 9, 10, 11.

ИЗБИРАТЕЛЬНЫЙ УЧАСТОК № 35
(Место нахождения участковой комиссии и помещения для голосования - ГАОУ дополнительного профессионального образования АО «Архангельский областной институт открытого образования», просп. Новгородский, 66, тел. 65 47 54)

Проспекты:
Ломоносова, дома: 92, 92 корп. 1;
Новгородский, дома: 41, 76, 78, 80, 81, 83, 84; 87, 89;
Обводный канал, дома: 25, 27, 29;
Советских космонавтов, дома: 44, 46, 48, 49 корп. 1, 52, 52 корп. 1, 52 корп. 2, 52 корп. 3, 54, 55, 57, 58, 59.
Улицы:
Володарского, дома: 34 корп.1, 36, 36 корп.1, 36 корп.2, 38, 40, 44, 48, 50, 52 корп.1, 54, 58, 58 корп.1, 66, 66 корп.1, 68, 72;
Выучейского, дома: 33; 35, 37, 39, 45, 47, 49, 51, 53;
Серафимовича, дома: 30 корп. 1, 32, 33, 35, 37, 38, 39, 39 корп. 1, 39 корп. 2, 41, 45, 51, 51 корп. 1, 52, 54, 55, 56, 57, 58, 59, 60, 62, 63, 64, 65, 66, 67, 69, 69 корп. 2, 71, 73.

ИЗБИРАТЕЛЬНЫЙ УЧАСТОК № 36
(Место нахождения участковой комиссии и помещения для голосования - МБОУ МО «Город Архангельск»
«Средняя школа № 8», просп. Обводный канал, 30, тел. 64 95 24, 23 78 65 - в день голосования)

Улицы:
Воскресенская, дома: 100, 102;
Выучейского, дома: 63, 84, 86, 88, 90, 92, 92 корп. 1, 94, 94 корп. 1, 96, 98;
Г. Суфтина, дома: 2, 2 корп. 1, 4, 6, 8, 8 корп. 1, 10, 12;
Г. Суфтина, 1 проезд, дома: 2, 3, 4, 5, 6, 6 корп. 1, 8, 9, 11, 12, 13;
Шабалина А.О., дома: 23, 23 корп. 1, 23 корп. 2, 25, 25 корп. 1, 27, 29.

ИЗБИРАТЕЛЬНЫЙ УЧАСТОК № 37
(Место нахождения участковой комиссии и помещения для голосования - МБОУ МО «Город Архангельск»
«Средняя школа № 20 имени Героя Советского Союза П. М. Норицына», ул. 23-й Гвардейской дивизии, 8, тел. 23 95 69)

Проспект
Дзержинского, дома: 1, 1 корп. 1, 1 корп. 2, 1 корп. 3, 1 корп. 4; 3 корп. 3, 3 корп. 4.
Улица
Тимме Я., дома: 4 корп. 2, 4 корп. 4.

ИЗБИРАТЕЛЬНЫЙ УЧАСТОК № 38
(Место нахождения участковой комиссии и помещения для голосования - МБОУ МО «Город Архангельск»
«Средняя школа № 17», ул. Воскресенская, 106, корп. 2, тел. 23 95 76)

Улицы:
Воскресенская, дома: 104, 106, 106 корп. 1, 108, 110;
Шабалина А.О., дома: 22, 24, 26, 26 корп. 1, 26 корп. 2, 28, 30, 32.

ИЗБИРАТЕЛЬНЫЙ УЧАСТОК № 39
(Место нахождения участковой комиссии и помещения для голосования - МБОУ МО «Город Архангельск»
«Средняя школа № 17», ул. Воскресенская, 106, корп. 2, тел. 23 95 76)

Улицы:
Воскресенская, дом: 112;
Северодвинская, дома: 80, 81, 82, 82 корп. 1, 83, 84, 85, 87, 89, 89 корп. 1, 93;
Стрелковая, 7-й проезд, дома: 3, 4;
Стрелковая, 8-й проезд, дома: 5, 6, 7, 8, 9, 10, 11, 11 корп. 1, 12, 13, 14, 15, 16, 18;
Тимме Я., дома: 9, 9 корп. 1, 9 корп. 2, 9 корп. 3, 11;
23-й Гвардейской дивизии, дом 3;
Шабалина А.О., дома: 8, 10, 12, 14, 16, 18, 20.

ИЗБИРАТЕЛЬНЫЙ УЧАСТОК № 40
(Место нахождения участковой комиссии и помещения для голосования - МБОУ МО «Город Архангельск»
«Средняя школа № 33», ул. 23-й Гвардейской дивизии, 9, тел. 64 64 17)

Улицы:
23-й Гвардейской дивизии, дома: 5, 7;

Воскресенская, дома: 114, 116, 116 корп. 2, 116 корп. 3, 118 корп. 2;
Тимме Я., дома: 6, 6 корп. 3, 8, 8 корп. 1, 8 корп. 2, 10, 10 корп. 1, 10 корп. 2, 10 корп. 3, 12.

ИЗБИРАТЕЛЬНЫЙ УЧАСТОК № 41
(Место нахождения участковой комиссии и помещения для голосования - МБОУ МО «Город Архангельск»
«Средняя школа № 33», ул. 23-й Гвардейской дивизии, 9, тел. 64 64 17)

Проспект
Дзержинского, дома: 7, 7 корп. 1, 7 корп. 2, 7 корп. 3, 9, 9 корп. 1, 11.
Улицы:
23-й Гвардейской дивизии, дом 11;
Воскресенская, дома: 118, 118 корп. 1;

ИЗБИРАТЕЛЬНЫЙ УЧАСТОК № 42
(Место нахождения участковой комиссии и помещения для голосования - МБОУ МО «Город Архангельск»
«Средняя школа № 20 имени Героя Советского Союза П. М. Норицына», ул. 23-й Гвардейской дивизии, 8, тел. 23 95 69)

Проспект
Дзержинского, дома: 3, 3 корп. 1, 3 корп. 2, 5.
Улицы:
23-й Гвардейской дивизии, дома: 4, 6, 6 корп. 1, 10, 10 корп. 1, 14;
Тимме Я., дом 4.

ИЗБИРАТЕЛЬНЫЙ УЧАСТОК № 43
(Место нахождения участковой комиссии и помещения для голосования - ФГАОУ ВО С(А)ФУ имени М.В.Ломоносова, ул. Урицкого, 68, корп. 3, тел. 41 28 84)

Улицы:
Стрелковая, дом 4;
Тимме Я., дома: 2; 2 корп. 2; 2 корп. 3; 2 корп. 4;
Урицкого, дома: 68, 68 корп. 1, 68 корп. 2, 70.

ИЗБИРАТЕЛЬНЫЙ УЧАСТОК № 44
(Место нахождения участковой комиссии и помещения для голосования - ГБОУ ДО АО «Дворец детского и юношеского творчества», наб. Северной Двины, 73, тел. 28 58 37)

наб. Северной Двины, дом 71.
Проспекты:
Ломоносова, дом 131;
Троицкий, дома: 37 корп. 1, 41, 41 корп. 1, 54, 64;
Чумбарова-Лучинского, дома: 40, 42, 43, 45, 48, 49, 50, 52.
Улицы:
Воскресенская, дом 6;
Карла Либкнехта, дома: 18, 18 корп. 1, 18 корп. 2;
Поморская, дома: 13, 15;
пл. В.И.Ленина, дом 3.

ИЗБИРАТЕЛЬНЫЙ УЧАСТОК № 45
(Место нахождения участковой комиссии и помещения для голосования - МБОУ МО «Город Архангельск»
«Средняя школа № 22», просп. Советских космонавтов, 69, тел. 28 57 51)

Проспекты:
Новгородский, дома: 90 корп. 1, 94, 96, 98, 98 корп. 3, 98 корп. 4, 111, 113, 113 корп. 1;
Обводный канал, дома: 35, 38, 39, 40, 40 корп. 1, 42, 44, 44 корп. 1, 46;
Советских космонавтов, дома: 64, 65 корп. 1, 66, 67, 67 корп. 1, 68, 70, 70 корп. 2, 72, 74 корп. 1, 76, 78, 79, 80, 81, 82, 83, 84, 84 корп. 1, 84 корп. 2, 86, 87, 88, 88 корп. 1, 89, 90.
Улицы:
Володарского, дома: 49, 51, 53, 57, 61, 63, 65, 65 корп. 2, 67 корп. 1, 69, 71, 77, 79, 79 корп. 1, 81, 81 корп. 1, 83, 83 корп. 1, 85;
Воскресенская, дома: 14, 82 корп. 2, 90, 92, 92 корп. 1, 94 корп. 1, 96, 96 корп. 1, 98;
Карла Либкнехта, дома: 48, 50, 50 корп. 1, 54, 57;
Поморская, дома: 44, 44 корп. 1, 44 корп. 2, 51, 52, 52 корп. 1, 54, 57, 57 корп. 1, 59, 60, 60 корп. 1, 61, 63, 64, 65, 66, 66 корп. 1, 67, 68 корп. 1, 68 корп. 2, 69, 70, 77, 81, 81 корп. 1;
Г. Суфтина, дома: 25, 27, 27 корп. 1, 29, 29 корп. 1.

ИЗБИРАТЕЛЬНЫЙ УЧАСТОК № 46
(Место нахождения участковой комиссии и помещения для голосования - МБОУ МО «Город Архангельск»
«Открытая (сменная) школа», просп. Чумбарова-Лучинского, 28, тел. 28 57 30)

наб. Северной Двины, дом 47, 52, 52 корп.1, 52 корп.2.
Проспекты:
Ломоносова, дома: 83, 89, 107, 109, 113, 117, 119 корп. 2, 121, 126, 130, 136;
Новгородский, дома: 93, 101, 101 корп. 1, 101 корп. 2, 101 корп. 3, 103;
Троицкий, дома: 10, 12, 12 корп. 1, 16; 18, 21, 23;
Чумбарова-Лучинского, дома: 3, 5, 6, 7 корп. 1, 9, 10, 11, 12, 14, 16, 18, 18 корп. 1, 19, 20 корп.1, 21, 21 корп. 1; 22; 22 корп. 1, 22 корп. 2; 22 корп. 4, 23; 28 корп. 1, 29, 29 корп. 1;

Улицы:
Володарского, дома: 8, 10, 11,12, 12 корп. 1; 19, 23, 26, 31, 33, 39, 41, 43, 43 корп. 1, 43 корп. 2, 45, 45 корп. 1;
Воскресенская, дома: 10, 12;
Иоанна Кронштадтского, дома: 5 корп. 1, 7, 17 корп. 1, 21, 23;
Карла Либкнехта, дома: 22, 30;
Поморская, дома: 14, 16, 24, 24 корп. 1, 26, 30, 34, 34 корп. 1, 34 корп. 2, 39, 40, 41, 41 корп. 1, 43 корп. 1, 45, 47;
Серафимовича, дома: 9, 9 корп. 1, 11, 12, 20 корп. 1, 22; 23, 23 корп. 1, 25, 27, 27 корп. 1.

ОКТАБРЬСКИЙ ТЕРРИТОРИАЛЬНЫЙ ОКРУГ

ИЗБИРАТЕЛЬНЫЙ УЧАСТОК № 51
(Место нахождения участковой комиссии и помещения для голосования - общежитие ГБПОУ
АО «Архангельский музыкальный колледж», просп. Дзержинского, 23, тел. 23 73 20)

Проезд
К.С.Бадигина, дом 24.
Проспект
Дзержинского, дома: 25, 25 корп. 2, 27, 29.
Улица
Тыко Вылки, дом 11.

ИЗБИРАТЕЛЬНЫЙ УЧАСТОК № 52
(Место нахождения участковой комиссии и помещения для голосования - общежитие ГБПОУ
АО «Архангельский музыкальный колледж», просп. Дзержинского, 23, тел. 23 95 09)

Проезд
К.С.Бадигина, дома: 10, 10 корп. 1, 12, 13, 15, 15 корп. 1, 16, 17, 18, 20.
Проспект
Дзержинского, дома: 19, 21, 21 корп. 1, 23.
Улицы:
Гагарина, дома: 31, 31 корп. 1, 33, 35, 37, 39, 39 корп. 1, 41, 43, 45, 49, 50, 51, 51 корп. 1, 53, 53 корп. 1, 55, 55 корп. 1, 57, 57 корп. 1, 59, 59 корп. 1, 61;
Розинга, дома: 4, 6, 8.

ИЗБИРАТЕЛЬНЫЙ УЧАСТОК № 53
(Место нахождения участковой комиссии и помещения для голосования - МБОУ МО «Город Архангельск»
«Гимназия № 24», ул. Тимме Я., 22, корп. 3, тел. 20 29 05, 64 05 74 - в день голосования)

Проспект
Дзержинского, дома: 17, 17 корп. 1, 17 корп. 2.
Улицы:
Воскресенская, дом 107 корп. 4;
Тимме Я., дома: 20 корп. 2, 22, 22 корп. 2, 22 корп. 4, 24, 24 корп. 1, 27, 28 корп. 1.

ИЗБИРАТЕЛЬНЫЙ УЧАСТОК № 54
(Место нахождения участковой комиссии и помещения для голосования - МБОУ МО «Город Архангельск»
«Гимназия № 24», ул. Тимме Я., 22, корп. 3, тел. 20 29 05, 64 05 74 - в день голосования)

Проспект
Обводный канал, дом 76.
Улицы:
Гайдара, дом 54 корп. 1;
Тимме Я., дома: 19, 19 корп. 1, 19 корп. 2, 19 корп. 3, 19 корп. 4, 21, 21 корп. 1, 21 корп. 2.

ИЗБИРАТЕЛЬНЫЙ УЧАСТОК № 55
(Место нахождения участковой комиссии и помещения для голосования - МБОУ МО «Город Архангельск»
«Средняя школа № 5», ул. Воскресенская, 103, корп. 1, тел. 20 30 36, 20 30 29 – в день голосования)

Проспект
Дзержинского, дом 15.
Улицы:
Воскресенская, дома: 101 корп. 3, 105 корп. 2, 105 корп. 3, 107 корп. 1, 107 корп. 3;
Тимме Я., дома: 16, 16 корп. 1, 18, 18 корп. 1, 18 корп. 3.

ИЗБИРАТЕЛЬНЫЙ УЧАСТОК № 56
(Место нахождения участковой комиссии и помещения для голосования - МБОУ МО «Город Архангельск»
«Средняя школа № 5», ул. Воскресенская, 103, корп. 1, тел. 20 30 36, 20 22 38 – в день голосования)

Проспект
Дзержинского, дом 13.
Улица
Воскресенская, дома: 101, 101 корп. 1, 101 корп. 2, 103, 105, 105 корп. 1, 105 корп. 4.

ИЗБИРАТЕЛЬНЫЙ УЧАСТОК № 57
(Место нахождения участковой комиссии и помещения для голосования - МБОУ МО «Город Архангельск» «Средняя школа № 10», ул. Воскресенская, 95, корп. 3, тел. 29 17 88, 64 05 41)

Улицы:
Воскресенская, дома: 95, 95 корп. 1, 97 корп. 1, 99;
Тимме Я., дома: 17, 17 корп. 2.

ИЗБИРАТЕЛЬНЫЙ УЧАСТОК № 58
(Место нахождения участковой комиссии и помещения для голосования - МУК МО «Город Архангельск» «Архангельский городской культурный центр», проезд Приорова Н. Н., 2, тел. 20 39 51)

Проезд
Приорова Н.Н., дом 1.
Улицы:
Воскресенская, дома: 85, 85 корп. 1, 87, 89, 91;
Логинова, дом 80;
Попова, дом 63;
Г. Суфтина, дома: 33, корп. 1, 35, 37.

ИЗБИРАТЕЛЬНЫЙ УЧАСТОК № 59
(Место нахождения участковой комиссии и помещения для голосования - МУК МО «Город Архангельск» «Архангельский городской культурный центр», проезд Приорова Н.Н., 2, тел. 20 39 19)

Проспекты:
Обводный канал, дома: 48, 48 корп. 1, 50, 52, 54, 56, 58, 58 корп. 1, 58 корп. 2, 58 корп. 3, 60, 67, 69, 71;
Советских космонавтов, дома: 112, 112 корп. 1, 114.
Улицы:
Воскресенская, дома: 75 корп. 1, 79, 81, 81 корп. 1;
Логинова, дома: 68, 70, 72, 72 корп. 1, 74, 76, 78, 78 корп. 1;
Попова, дома: 40,42,46, 50, 50 корп. 1, 50 корп. 2, 52, 52 корп. 1, 54, 55, 56, 56 корп. 1, 56 корп. 2, 56 корп. 3, 57, 59, 60, 61.

ИЗБИРАТЕЛЬНЫЙ УЧАСТОК № 60
(Место нахождения участковой комиссии и помещения для голосования - МБОУ МО «Город Архангельск» «Средняя школа № 45», ул. Садовая, 61, тел. 29 18 84)

Проспект
Обводный канал, дома: 60 корп. 4, 93.
Улицы:
Логинова, дома: 49, 51,53;
Садовая, дома: 46 корп. 1, 50, 52 корп. 1, 52 корп. 2, 54, 56, 57;
Г. Суфтина, дома: 32, 45, 47 корп. 1;
Цветная, дома: 1, 2, 3, 4, 5, 6, 7, 8, 9.

ИЗБИРАТЕЛЬНЫЙ УЧАСТОК № 61
(Место нахождения участковой комиссии и помещения для голосования - МБОУ МО «Город Архангельск» «Средняя школа № 45», ул. Садовая, 61, тел. 29 18 84)

Проезд
Приорова Н.Н., дом 5.
Проспект
Обводный канал, дом 72.
Улица
Гайдара, дома: 42, 44, 46, 48, 48 корп. 2, 50.

ИЗБИРАТЕЛЬНЫЙ УЧАСТОК № 62
(Место нахождения участковой комиссии и помещения для голосования - МБОУ МО «Город Архангельск» «Средняя школа № 11», просп. Советских космонавтов, 153, тел. 66 09 84, 28 57 36 - в день голосования)

Проспекты:
Новгородский, дома: 158, 164;
Обводный канал, дом 91;
Советских космонавтов, дома: 100 корп. 2, 107, 107 корп. 1, 109, 111, 113, 118, 120.
Улицы:
Логинова, дома: 24, 26, 33;
Попова, дома: 27, 29, 30 корп. 1, 32, 34;
Садовая, дом 44.

ИЗБИРАТЕЛЬНЫЙ УЧАСТОК № 63
(Место нахождения участковой комиссии и помещения для голосования - зал ГБУК АО «Дом народного творчества», пл. В.И.Ленина, 1, тел. 2 14 58)

пл. В.И.Ленина, дом 2;
наб. Северной Двины, дом 87.
Проспекты:
Ломоносова, дома: 152, 154, 154 корп. 1, 167, 169, 172 корп. 1, 172 корп. 2, 172 корп. 3, 174, 174 корп. 2, 176;
Новгородский, дома: 130, 134, 134 корп. 1, 136, 137 корп. 1, 139;
Обводный канал, дома: 59, 61, 63;
Советских космонавтов, дома: 95, 99, 100, 100 корп. 1, 101, 105;

Троицкий, дом: 51.
Улицы:
Воскресенская, дома: 7, 9, 11, 15, 17, 35, 37, 43, 55,59;
Карла Маркса, дома: 22,24, 28, 41, 42, 43, 44, 45, 46, 51, 54;
Свободы, дома: 1, 21, 23 корп. 1, 24, 25, 25. корп. 1, 27, 28, 31, 34, 36, 38, 38 корп. 1, 47 корп. 1, 53, 55, 55 корп. 1, 57, 57 корп. 1, 59, 61 корп. 1;

ИЗБИРАТЕЛЬНЫЙ УЧАСТОК № 64
(Место нахождения участковой комиссии и помещения для голосования - ГБОУ ВПО «Северный государственный медицинский университет» Министерства здравоохранения Российской Федерации, просп. Троицкий, 51, тел. 21 59 67)

наб. Северной Двины, дома: 93, 93 корп. 1, 95, 95 корп. 2, 96.
Проспекты:
Ломоносова, дома: 175, 177, 181, 183 корп. 1, 183 корп. 2, 183 корп. 3, 183 корп. 4, 183 корп. 5, 199;
Троицкий, дома: 61, 61 корп. 1, 96 корп. 1, 100 корп. 4, 102, 104.
Улицы:
Карла Маркса, дом 12;
Попова, дом 16.

ИЗБИРАТЕЛЬНЫЙ УЧАСТОК № 65
(Место нахождения участковой комиссии и помещения для голосования - ГБПОУ АО «Архангельский колледж культуры и искусства», просп. Троицкий, 93, тел. 28 58 65)

Проспекты:
Ломоносова, дома: 194, 200, 200 корп. 1, 202, 202 корп. 1, 214 корп. 1, 216, 216 корп. 1, 219, 220, 222, 222 корп. 1, 251, 253, 255;
Троицкий, дома: 138 корп. 1, 140 корп. 1.
Улицы:
Вологодская, дома: 10, 12, 14, 16, 16 корп. 1;
Гайдара, дома: 10, 12, 16, 17, 18, 19, 21, 21 корп. 1, 22;
Садовая, дома: 19, 21, 23.

ИЗБИРАТЕЛЬНЫЙ УЧАСТОК № 66
(Место нахождения участковой комиссии и помещения для голосования - Филиал ФГБОУВО «Государственный университет морского и речного флота имени адмирала С.О.Макарова» в г. Архангельске, наб. Северной Двины, 111, тел. 41 18 74, 41 18 72 - в день голосования)

наб. Северной Двины, дома: 98, 98 корп. 1, 100, 110 корп. 1, 111 корп. 1, 112 корп. 1, 114.
Проспекты:
Ломоносова, дома: 207, 211, 213;
Троицкий, дома: 75, 81, 91 корп. 1.
Улицы:
Гайдара, дома: 2 корп. 1, 2 корп. 2, 4;
Логинова, дома: 3, 4, 5, 7, 8;
Попова, дома 15, 19;
Садовая, дома: 2, 2 корп. 1, 4, 5, 7, 9.

ИЗБИРАТЕЛЬНЫЙ УЧАСТОК № 67
(Место нахождения участковой комиссии и помещения для голосования - ГБПОУ АО «Архангельский музыкальный колледж», просп. Ломоносова, 211, тел. 21 02 12)

Проспекты:
Ломоносова, дом 204;
Новгородский, дома: 145, 151, 151 корп. 1, 153, 155, 171, 173, 175.
Улицы:
Карла Маркса, дома: 13, 27, 29, 29 корп. 1, 31, 35, 37;
Логинова, дома: 16, 16 корп. 1, 20;
Попова, дома: 21, 23, 24, 24 корп. 1, 25, 26.

ИЗБИРАТЕЛЬНЫЙ УЧАСТОК № 68
(Место нахождения участковой комиссии и помещения для голосования - МБОУ МО «Город Архангельск» «Средняя школа № 11», просп. Советских космонавтов, 153, тел. 66 09 84, 28 57 35 - в день голосования)

Проспекты:
Новгородский, дома: 166, 174;
Обводный канал, дом 95;
Советских космонавтов, дома: 146, 148.
Улицы:
Гайдара, дома: 30, 32, 36;
Логинова, дома: 21, 21 корп. 1, 23, 23 корп. 1;
Садовая, дома: 18, 36, 36 корп. 1, 38, 40, 43, 53.

ИЗБИРАТЕЛЬНЫЙ УЧАСТОК № 69
(Место нахождения участковой комиссии и помещения для голосования - МБОУ МО «Город Архангельск» «Средняя школа № 14 с углубленным изучением отдельных предметов имени Я.И.Лейцингера», просп. Троицкий, 130, тел. 28 57 41)

Проспекты:
Ломоносова, дома: 224 корп. 1, 226 корп. 1;

Новгородский, дома: 172, 181, 183.
Улицы:
Вологодская, дома: 24, 26, 28 корп. 1, 30, 41;
Гайдара, дома: 3, 23, 25, 27, 29 корп. 1;
Логинова, дома: 15, 15 корп. 1, 19;
Садовая, дома: 12, 14, 14 корп. 1, 14 корп. 2, 25.

ИЗБИРАТЕЛЬНЫЙ УЧАСТОК № 70
(Место нахождения участковой комиссии и помещения для голосования - МБОУ МО «Город Архангельск» «Средняя школа № 23 имени А.С.Пушкина», просп. Троицкий, 162, тел. 21 17 67)

наб. Северной Двины, дома: 116 корп. 1, 118, 118 корп. 1, 118 корп. 2, 118 корп. 3.
Проспекты:
Ломоносова, дома: 259, 265 корп. 1;
Троицкий, дома: 121 корп. 1, 121 корп. 2, 121 корп. 3, 123, 125 корп. 1, 158, 160, 164, 166.
Улицы:
Вологодская, дома: 1, 1 корп. 1, 1 корп. 2, 5, 7, 17, 25;
Суворова, дома: 12, 14, 16, 16 корп. 1, 16 корп. 2;
Федота Шубина, дома: 2, 5, 6, 8, 20.

ИЗБИРАТЕЛЬНЫЙ УЧАСТОК № 71
(Место нахождения участковой комиссии и помещения для голосования - ГБУ АО «Молодежный центр», просп. Ломоносова, 269, тел. 20 01 10)

Проспекты:
Ломоносова, дома: 250, 250 корп. 1, 260 корп. 2, 274;
Новгородский, дом 186;
Советских космонавтов, дома: 175, 175 корп. 1, 177, 181 корп. 1.
Улицы:
Вологодская, дома: 33, 39 корп. 1, 41 корп. 1, 41 корп. 2, 43 корп. 1, 43 корп. 2, 43 корп. 3, 53, 55 корп. 1;
Комсомольская, дома: 14, 36, 38, 40, 40 корп. 1;
Самойло, дома: 1, 1 корп. 1, 3;
Федота Шубина, дома: 32, 34, 42, 42 корп. 1, 44 корп. 2.

ИЗБИРАТЕЛЬНЫЙ УЧАСТОК № 72
(Место нахождения участковой комиссии и помещения для голосования - МБОУ МО «Город Архангельск» «Средняя школа № 2 имени В.Ф.Филиппова», просп. Советских космонавтов, 188, корп. 1, тел. 24 78 93)

Окружное шоссе, дом 1.
Проезды:
К.С. Бадигина, дома: 4, 4 корп. 1, 5, 6, 7, 8, 9, 11;
Сибиряковцев, дома: 6, 8, 10, 12.
Проспекты:
Обводный канал, дома: 80, 86, 88, 88 корп. 1, 90, 92, 115, 117, 123, 125, 131, 133, 135, 137, 141, 143, 143 корп. 1, 143 корп. 2;
Советских космонавтов, дома: 188, 190, 191, 191 корп. 1, 192, 194, 194 корп. 1, 194 корп. 2, 195, 196, 198.
Улицы:
Гагарина, дома: 15, 17, 19, 21, 23, 25, 26, 27, 28, 28 корп. 1, 29, 30, 32, 36, 38, 40;
Двинской поселок, дом 6;
Пустозерная, дома: 8, 10, 11, 12, 13, 14, 15, 17, 19, 21;
Самойло, дома: 10, 10 корп. 1, 12 корп. 1, 18, 24, 25, 25 корп. 1, 26, 26 корп. 1, 27, 27 корп. 1, 27 корп. 2, 29, 30, 32, 34, 36, 36 корп. 1, 38;
Талажская, дома: 3, 5, 7;
Талажское шоссе, дом 46 корп. 1;
Тесанова, дома: 4, 4 корп. 1, 5, 6, 12, 14, 16, 16 корп. 2, 16 корп. 3, 18, 18 корп. 1, 18 корп. 2, 20, 22;
Тыко Вылки, дома: 1, 2, 3, 4, 5, 6, 7, 10, 12;
Черная Курья, дома: 1, 2, 5, 6, 11, 12, 13, 15, 18, 20, 27 корп. 1, 34, 41;
Черная Курья, 1-я линия, 2-я линия, 3-я линия, 4-я линия.

ИЗБИРАТЕЛЬНЫЙ УЧАСТОК № 73
(Место нахождения участковой комиссии и помещения для голосования - МБОУ МО «Город Архангельск» «Средняя школа № 2 имени В.Ф.Филиппова», просп. Советских космонавтов, 188, корп. 1, тел. 24 78 93, 21 27 82 - в день голосования)

Проспекты:
Новгородский, дом 178 корп. 1;
Обводный канал, дом 97;
Советских космонавтов, дома: 154, 169, 171, 174, 176, 180.
Улицы:
Вологодская, дома: 32, 36, 38, 42, 42 корп. 1, 55, 57;
Гайдара, дом 49;
Карельская, дома: 47, 49, 51, 53, 55;
Комсомольская, дома: 44, 46, 48, 49, 52, 53, 55, 57;
Федота Шубина, дом 50;
Самойло, дом 4.

ИЗБИРАТЕЛЬНЫЙ УЧАСТОК № 74
(Место нахождения участковой комиссии и помещения для голосования - МБОУ МО «Город Архангельск» «Средняя школа № 1», ул. Комсомольская, 5, тел. 27 56 84)

Проезд
Выборнова, дом 3;

Проспект
Троицкий, дома: 157, 159, 161.
наб. Северной Двины, дома: 134, 135, 139.
Улица
Гагарина, дома: 1, 2, 3, 4, 5, 7, 9, 11, 13.

ИЗБИРАТЕЛЬНЫЙ УЧАСТОК № 75
(Место нахождения участковой комиссии
и помещения для голосования -
МБОУ МО «Город Архангельск»
«Средняя школа № 1», ул. Комсомольская, 5,
тел. 27 68 71)

Проспекты:
Ломоносова, дома: 276, 278, 289, 289 корп. 1, 291, 291 корп. 1, 309;
Троицкий, дома: 192, 194, 196, 198.
Улицы:
Гагарина, дома: 6, 8, 8 корп. 1, 8 корп. 2, 10;
Комсомольская, дома: 9, 9 корп. 1, 9 корп. 2, 11.

ИЗБИРАТЕЛЬНЫЙ УЧАСТОК № 76
(Место нахождения участковой комиссии
и помещения для голосования -
НЧОУ ВО «Северный институт
предпринимательства», ул. Суворова, 2,
тел. 27 52 60)

Улицы:
Карельская, дом 22;
Комсомольская, дома: 8, 10, 10 корп. 1, 10 корп. 2, 12, 12 корп. 1;
Суворова, дома: 1, 6, 9, 9 корп. 1, 9 корп. 2, 11 корп. 1, 11 корп. 2.
Проспекты:
Ломоносова, дома: 258 корп. 1, 260 корп. 1, 279, 281, 283, 283 корп. 2, 285, 285 корп. 1;
Троицкий, дома: 178, 182, 184, 186.

ИЗБИРАТЕЛЬНЫЙ УЧАСТОК № 77
(Место нахождения участковой комиссии
и помещения для голосования -
МКОУ МО «Город Архангельск»
«Средняя школа № 70 имени Александра Грина»,
ул. Кегостровская, 85, тел. 8 901 966 61 66)

Аэропорт Кегостров, дома: 1, 3 корп. 1, 4, 5, 15, 16, 18, 19, 24, 32, 37 корп. 1, 38, 39, 40, 41.

Улицы:
5-го авиаполка ГВФ, дома: 2, 3, 3 корп. 1, 4, 5, 6, 7, 9, 11, 12, 13 корп. 1, 14, 15, 16, 18, 20, 21, 24, 25, 27, 28, 29, 29 корп. 1, 30, 32, 32 корп. 1;

Александра Грина, дома: 1, 1 корп. 1, 2, 3 корп. 1, 4, 4 корп. 1, 5, 6;

Береговая, дома: 1, 1 корп. 1, 2, 3, 4, 4 корп. 1, 5, 6, 6 корп. 1, 7, 7 корп. 1, 8, 9 корп. 1, 10, 13, 15, 16, 18, 19, 20, 21, 22, 23, 23 корп. 1, 24, 24 корп. 1, 25 корп. 1, 26, 28, 29;

Близинной К.Н., дома: 1, 2, 3, 4, 5, 6, 8, 9, 10, 11, 12, 13, 14, 16, 17, 18, 19, 20, 21, 22, 23, 24, 25, 26, 27, 28, 29, 30, 33;

Взлетная, дома: 4, 6, 7, 25;

Зеленолугская, дома: 1, 3, 4, 4 корп. 1, 5, 6, 7, 8, 9, 10, 12, 13, 16, 17, 17 корп. 1, 18, 20, 21, 23;

Кегостровская, дома: 1, 1 корп. 1, 2, 3, 5, 6, 7, 8, 9, 10, 11, 12 корп. 1, 13 корп. 1, 14, 15, 15 корп. 1, 16, 16 корп. 1, 17, 17 корп. 1, 18, 19;

КЛДК, дома: 1, 3, 4, 5, 6, 7, 12, 13, 14, 15, 17, 18, 19, 20, 22, 23, 24, 26, 28, 30, 34, 35, 36, 37, 37 корп. 1, 37 корп. 2, 38, 39, 40, 41, 41 корп. 1, 42, 43 корп. 1, 44, 45, 46, 47, 49, 50, 51, 54, 54 корп. 1, 55, 58, 59, 60, 61, 62, 62 корп. 1, 62 корп. 2, 62 корп. 3, 63, 63 корп. 1, 64, 65, 66, 67, 68, 69, 70, 71, 72, 73, 74, 77, 78, 79, 80, 81, 82, 82 корп. 1, 83, 87, 88, 89, 90, 91, 92, 93, 94, 95, 96, 97, 98, 99, 99 корп. 1, 99 корп. 2, 99 корп. 3, 100, 100 корп. 1, 100 корп. 2, 100 корп. 3, 101, 101 корп. 1, 102, 103, 104, 105, 107;

Никольская, дома: 1, 2, 4, 6, 7, 9, 11, 12, 13, 14, 15, 16, 17, 22;

Тимуровская, дома: 2, 3, 6, 7, 9, 10, 11, 12, 14, 16, 17, 18, 19, 21, 22, 23, 24, 25, 26, 27, 29, 31, 32, 33;

Юбилейная, дома: 1, 2, 3, 4, 5, 5 корп. 1, 6, 7 корп. 1, 8, 9, 10, 12, 13, 14, 18, 19, 21, 22, 24, 26, 29, 30, 33, 34, 36, 42.

ИЗБИРАТЕЛЬНЫЙ УЧАСТОК № 78
(Место нахождения участковой комиссии
и помещения для голосования -
МБОУ МО «Город Архангельск»
«Основная школа № 12», ул. Авиационная, 23,
тел. 63 13 79)

Аэропорт Архангельск, дома: 1, 2, 4, 7, 9, 11.
Улица
Авиационная, дома: 1, 2, 3, 4, 5, 6, 7, 8, 11, 12, 15, 30, 33, 35, 36, 52, 68, 103.

ИЗБИРАТЕЛЬНЫЙ УЧАСТОК № 79
(Место нахождения участковой комиссии
и помещения для голосования -
ГАУ АО «РЦФП «Поморье»,
ул. Гагарина, 8, корп. 1, тел. 20 06 59,
21 27 55 - в день голосования)

Проспект
Ломоносова, дома: 280, 282, 282 корп. 1, 284, 286.
Улицы:
Гагарина, дома: 12, 14, 14 корп. 1, 14 корп. 2;
Комсомольская, дома: 41, 43, 43 корп. 1, 43 корп. 2, 43 корп. 3, 43 корп. 4, 45, 45 корп. 1, 47;
Самойло, дома: 6, 8, 8 корп. 1, 9, 11, 13, 15.

МАЙМАКСАНСКИЙ ТЕРРИТОРИАЛЬНЫЙ ОКРУГ

ИЗБИРАТЕЛЬНЫЙ УЧАСТОК № 88
(Место нахождения участковой комиссии
и помещения для голосования -
МБОУ МО «Город Архангельск»
«Средняя школа № 68», ул. Менделеева, 19,
тел. 24 64 39)

Улицы:
Буденного С.М., дома: 3, 4, 5, 5 корп. 1, 6, 7, 10, 11, 12, 13, 14, 16;
Вельможного, дома: 1, 3, 4, 7, 9, 11, 13, 15, 17, 19, 21, 23, 25, 28;
Гидролизная, дома: 3, 4, 5, 6, 8, 9, 11, 13, 15, 16, 17, 19;
Менделеева, дома: 10, 11, 14, 14 корп. 1, 16, 17, 17 корп. 1, 17 корп. 2, 17 корп.3, 18, 21, 21 корп. 1, 21 корп. 2, 21 корп. 3;
Юности, дома: 1, 2, 4, 6, 7, 9, 11, 11 корп. 1, 12, 13, 15, 16, 18, 19, 20, 22, 24, 28.

ИЗБИРАТЕЛЬНЫЙ УЧАСТОК № 89
(Место нахождения участковой комиссии
и помещения для голосования -
филиал ГБУ СОН АО «Центр помощи
совершеннолетним гражданам
с ментальными особенностями»,
ул. Победы, 18, корп. 4, тел. 22 66 65)

Улицы:
Анощенкова А.И., дома: 1, 2, 3, 4, 4 корп. 1, 5;
Боровая, дома: 1, 2, 3, 4, 5, 6, 7, 8, 8 корп. 1, 9, 10, 11, 12, 13, 14, 15, 16, 16 корп. 1, 17, 18, 18 корп. 1, 19, 20, 21, 22, 23, 24, 25, 26, 27, 28, 28 корп. 1;
Дальняя, дома: 1, 1 корп. 1, 3, 3 корп. 1, 5, 5 корп. 1, 6, 7, 7 корп.1, 8, 9, 11, 11 корп. 1, 13, 13 корп. 1, 15, 15 корп. 1, 17, 17 корп. 1, 19, 19 корп. 1, 21, 23, 23 корп. 1, 25, 25 корп. 1, 25 корп. 2, 27, 27 корп. 1, 29;
Огородная, дома: 1, 2, 3, 4, 5, 6, 7, 8, 9, 10, 11, 12, 13, 14, 15, 16, 17, 18, 19, 21;
Охотная, дома: 2, 2 корп. 1, 3, 3 корп. 1, 4, 5, 6, 7, 8, 9, 10, 11, 12, 12 корп. 4, 13, 14, 15, 16, 17, 18, 19, 20, 21, 22, 23, 24, 25, 26, 27, 28;
Победы, дома: 5, 5 корп. 1, 7, 7 корп. 1, 7 корп. 2, 8, 8 корп. 1, 8 корп. 2, 8 корп. 3, 8 корп. 4, 8 корп. 5, 9, 9 корп. 1, 9 корп. 2, 10 корп. 3, 10 корп. 5, 11, 12, 12 корп. 1, 12 корп. 2, 12 корп. 3, 12 корп. 4, 13, 14 корп. 1, 15, 15 корп. 1, 15 корп. 2, 15 корп. 3, 17, 18, 18 корп. 1, 18 корп. 2, 18 корп. 3, 19, 19 корп. 2, 19 корп. 5, 19 корп. 6, 20, 20 корп. 1, 20 корп. 2, 20 корп. 3, 20 корп. 4, 21, 21 корп. 1, 22, 22 корп. 1, 22 корп. 6, 24, 24 корп. 2;
Повракульская, дома: 1, 2, 3, 4, 5, 7, 8, 9, 10, 11, 12, 13, 14, 15, 16, 17, 18, 20, 21, 22, 22 корп. 2, 23, 24, 26, 26 корп. 1, 27, 28, 28 корп. 1, 29, 30, 31, 32, 34, 36.

ИЗБИРАТЕЛЬНЫЙ УЧАСТОК № 90
(Место нахождения участковой комиссии
и помещения для голосования -
МБОУ МО «Город Архангельск»
«Средняя школа № 55 имени А.И.Анощенкова»,
ул. Пионерская, 82, корп. 1, тел. 8 953 936 50 77)

Улицы:
Байкальская, дома: 1, 1 корп. 2, 2, 4, 6 корп. 1, 8, 10, 12;
Боровая, дома: 30, 31, 31 корп. 1, 33, 34, 35, 35 корп. 1, 36, 38, 39, 40, 40 корп. 1, 42, 44, 44 корп. 1, 45, 46, 46 корп. 1, 47, 48, 48 корп. 1, 51, 52, 52 корп. 1, 53, 54, 55, 55 корп. 1, 56, 58, 59, 60;
Ваганиха, хутор дома: 1, 1 корп. 1;
Дальняя, дома: 31, 31 корп. 1, 33;
Лесотехническая, дома: 2, 3, 4, 7, 9;
Огородная, дома: 22, 23, 24, 25, 26, 27, 28, 29, 30, 31, 32, 33, 34, 35, 36, 37, 38, 39, 40;
Охотная, дома: 29, 30, 31, 32, 33, 34, 35, 36, 38, 39, 40, 41, 42, 43, 43 корп. 2, 44, 45, 46, 48;
Пионерская, дома: 83, 84, 85, 142, 145 корп. 1, 147 корп. 1, 148, 149, 150, 151, 152, 153, 154, 155, 156;
Победы, дома: 28, 28 корп. 1, 28 корп. 2, 30, 30 корп. 1, 32, 32 корп. 1, 34, 36,36 корп. 1, 38, 40, 40 корп. 1, 46, 48;
Повракульская, дома: 33, 35, 37, 38, 39, 40, 41, 42, 43, 44, 45, 46, 48;
Сольвычегодская, дома: 5, 13, 14, 15;
Школьная, дома: 78, 79, 79 корп. 1, 80 корп. 1, 81, 84, 84 корп. 2, 84 корп. 3, 86;
СОИТ «Лесная Поляна»;
СОТ: «Чайка», «Зеленая зона», «Дружба», «Ваганиха».

ИЗБИРАТЕЛЬНЫЙ УЧАСТОК № 91
(Место нахождения участковой комиссии
и помещения для голосования -
МУК МО «Город Архангельск» «Культурный
центр «Маймакса», ул. Лесотехническая, 1,
корп. 1, тел. 29 69 24)

Улицы:
Заводская, дома: 93, 94, 95, 98, 99, 99 корп. 1, 100, 100 корп. 1, 102, 103, 104, 105, 106;
Победы, дома: 23, 25, 27, 29, 31, 31 корп. 1, 37, 37 корп. 1, 39, 50, 52, 54, 56, 56 корп. 1, 56 корп. 2, 58;
Постышева, дома: 13, 18, 18 корп. 1, 20, 20 корп. 1, 22, 22 корп. 1, 29, 34;
Театральная, дома: 41, 43, 47, 49, 51, 52, 53, 55;
Торговая, дома: 108, 108 корп. 1, 109, 109 корп. 1, 110, 110 корп. 1, 112;
Школьная, дома: 1, 56, 67, 73, 74, 75, 75 корп. 1, 76, 77, 88, 108, 108 корп. 2, 162, 162 корп. 1, 163, 164, 165, 166, 166 корп. 1, 166 корп. 2, 167, 168, 169, 170, 171, 172, 173, 173 корп. 1, 180, 181.
Переулки:
Торговый, дома: 37, 39;
Садовый, дом 31 корп. 1.

ИЗБИРАТЕЛЬНЫЙ УЧАСТОК № 92
(Место нахождения участковой комиссии
и помещения для голосования -
МБОУ МО «Город Архангельск»
«Средняя школа № 59 имени
героя Советского Союза М.Е.Родионова»,
ул. Победы, 128, корп. 1)

Улицы:
Восьмой переулок, дома: 133, 134, 135, 138;
Инессы Арманд, дома: 1, 2, 3 корп. 1, 4, 5, 6, 7, 8, 9, 11, 11 корп. 1, 12, 12 корп. 1, 13, 13 корп. 1, 14, 14 корп. 1, 15, 15 корп. 1;
Карбасная, дома: 1, 1 корп. 1, 2, 5, 6, 8, 10, 16, 17, 18, 20, 22;
Кольцевая, дома: 2, 2 корп. 1, 3, 4, 5, 6, 7, 8, 9, 10, 11, 12, 13, 15, 16, 17, 18, 19, 20, 21, 22, 23, 24, 25, 26, 27, 28, 29, 30, 31, 32, 33, 34, 35, 36, 37, 38, 39, 40, 41, 42, 43, 44, 46, 47, 48, 50, 51, 52, 53, 54, 56, 57, 58;
Кузьмина Н.Н., дома: 7, 9, 10, 10 корп. 1, 11, 12, 13, 14, 15, 16, 17, 19, 20, 20 корп. 1, 21, 22, 23, 25, 26, 28, 29, 32;
Ладожская, дома: 1, 1 корп. 1, 2, 3, 6, 7, 8, 9, 11, 12, 13, 14, 15, 16, 16 корп. 1;
Междуречье, дома: 1, 1 корп. 1, 1 корп. 2, 2, 3, 4, 5, 5 корп. 1, 5 корп. 3, 6, 7, 8, 9, 10, 11, 12, 13, 14, 15, 16, 17, 18, 19, 20, 20 корп. 1, 21, 22, 23, 24, 25, 26, 27, 28, 29, 30, 31, 31 корп. 1, 32, 32 корп. 1, 33, 34, 35, 35 корп. 1, 36, 37, 38, 39;
Междуречье, переулок 3-й, дома: 2, 4, 5;
Набережная, дома: 5, 5 корп. 1, 6, 7, 9, 10, 11, 12, 13, 21, 21 корп. 1, 21 корп. 2;
Михаила Новова, дома: 1, 2, 3, 4, 5, 6, 7, 8, 9, 10, 11, 11 корп. 1, 12, 12 корп. 1, 13, 13 корп. 1, 14, 15, 16, 17, 18, 19, 20, 21, 23, 24, 25, 28, 29, 30, 31, 32, 33;
Победы, дома: 65, 70, 70 корп. 1, 72 корп. 1, 72 корп. 3, 81, 85, 144, 144 корп. 1, 146, 148, 150, 152 корп. 1, 156, 156 корп. 1, 158, 160;
Родионова, дома: 3, 4, 6, 7, 8, 9, 11, 12, 13, 17, 18, 19, 20;
Сибирская, дома: 2, 2 корп. 2, 4, 4 корп. 1, 4 корп. 2, 5, 6, 7, 10, 11, 12, 13, 15, 17, 22, 28, 29, 30, 31, 32, 33, 34, 35, 36, 38, 41, 42, 43, 44, 44 корп. 1, 45, 46, 47, 47 корп. 1, 48, 49, 49 корп. 1, 50, 50 корп. 1, 51, 52, 52 корп. 1;
Сибирская, 1-й проезд, дома: 1, 2 корп. 1, 3, 4 корп. 1, 5, 5 корп. 1, 6, 7, 7 корп. 1, 9, 11, 13, 14, 15, 20;
Сибирская, 2-й проезд, дома: 1 корп. 1, 1 корп. 2, 1 корп. 3, 1 корп. 4, 1 корп. 5, 2, 2 корп. 1, 2 корп. 2, 2 корп. 3, 4, 4 корп. 1, 6;
Сибирская, 3-й проезд, дома: 1 корп. 1, 1 корп. 2, 4, 5, 6, 7;
Шестакова А.В., дома: 1, 2, 3, 4, 5, 6, 7, 8, 9, 9 корп. 1, 10, 11, 11 корп. 1, 12, 12 корп. 1, 13, 13 корп. 1, 14, 14 корп. 1, 15, 15 корп. 1, 15 корп. 2, 16, 17, 18 корп. 1, 19, 20 корп. 1, 34;
Ягодная, дома: 11, 13, 15, 16, 17, 38.

ИЗБИРАТЕЛЬНЫЙ УЧАСТОК № 93
(Место нахождения участковой комиссии
и помещения для голосования -
МБОУ МО «Город Архангельск»
«Средняя школа № 59 имени героя
Советского Союза М.Е.Родионова»,
ул. Победы, 128, корп. 1)

Улица:
Победы, дома: 43, 45, 45 корп. 1, 45 корп. 2, 49 корп. 1, 51, 55, 57, 59, 74, 75, 76, 78, 79, 80 корп. 1, 82, 82 корп. 1, 83, 84, 90, 90 корп. 1, 92, 94, 94 корп. 1, 96, 98, 98 корп. 1, 100, 100 корп. 1, 102, 102 корп. 1, 102 корп. 2, 104, 104 корп. 1, 106, 106 корп. 1, 106 корп. 2, 112, 114, 114 корп. 2, 114 корп. 3, 116, 116 корп. 1, 116 корп. 2, 118, 118 корп. 1, 120, 120 корп. 1, 120 корп. 2, 122, 122 корп. 2, 124, 124 корп. 1, 126, 132, 132 корп. 1, 132 корп. 2, 134, 136, 138, 140, 142, 142 корп. 1.
СОТ «Черемушки».

ИЗБИРАТЕЛЬНЫЙ УЧАСТОК № 94
(Место нахождения участковой комиссии
и помещения для голосования –
блок производственных помещений
ООО «ОптПортПоставка»,
ул. Капитана Хромцова, 5, корп. 1)

Улицы:
Большая Двинка, дома: 1, 1 корп. 1, 2, 3, 4, 5, 6, 7, 8, 9, 10, 11, 12, 14, 16, 18;
Капитана Хромцова, дома: 1, 1 корп. 1, 3, 3 корп. 1;
Ладожская, дома: 17, 17 корп. 1, 18, 18 корп. 1, 18 корп. 2, 19, 19 корп. 1, 19 корп. 2, 19 корп. 3, 20, 20 корп. 1, 21, 21 корп. 1, 22, 22 корп. 1, 23, 23 корп. 1, 24, 24 корп. 1, 25, 25 корп. 1, 26, 26 корп. 1, 27, 27 корп. 1, 27 корп. 2, 28, 30, 30 корп. 1, 30 корп. 2, 31, 32, 33 корп. 1, 34, 36, 37, 37 корп. 1, 38, 39, 39 корп. 1, 40, 41, 42, 43, 45, 46, 47, 47 корп. 1, 48, 48 корп. 1, 49, 49 корп. 1, 50, 50 корп. 1, 51, 51 корп. 2, 52, 52 корп. 1;
Портовинов, дома: 3, 5, 7, 10, 11, 12, 13, 14, 14 корп. 1, 15, 16, 18;
Реушеньгская, дома: 1, 2, 3, 4, 4 корп. 2, 5, 6, 7, 8, 10, 11, 15, 15 корп. 1, 16, 18, 20, 21, 24, 26, 31, 32, 33, 34, 37, 38, 40, 43, 45, 47, 49, 56, 59, 61;
Стахановская, дома: 1, 2, 3, 4, 5, 6, 7, 8, 9, 10, 13, 14, 14 корп. 1, 15, 16, 17, 18, 34, 38, 41, 43, 45, 45 корп. 2, 46, 46 корп. 1, 47, 47 корп. 1, 48, 49, 50;
Шмидта О.Ю., дома: 1, 1 корп. 1, 1 корп. 2, 2, 3, 4, 6, 9, 11;
СОТ «Еловка»;
СТ «Огонек».

ИЗБИРАТЕЛЬНЫЙ УЧАСТОК № 95
(Место нахождения участковой комиссии
и помещения для голосования -
МБОУ МО «Город Архангельск»
«Средняя школа № 60», ул. Мудьюгская, 25)

Улицы:
Карская, дома: 7, 8, 8 корп. 1, 10, 10 корп. 1;
Лодемская, дома: 1, 1 корп. 1, 1 корп. 2, 2, 2 корп. 1, 2 корп. 2, 5, 5 корп. 1, 7, 9, 10, 11, 13, 13 корп. 1, 14, 15 корп. 1, 17, 19, 22, 24, 26, 27, 28 корп. 1, 29, 34, 35, 35 корп. 1, 36, 38, 38 корп. 1, 39, 40, 40 корп. 1, 41, 42, 42 корп. 1, 43, 44, 44 корп. 1, 45, 45 корп. 1, 46,

46 корп. 1, 47, 47 корп. 1, 48, 48 корп. 1, 49, 49 корп. 1, 50, 50 корп. 1, 51, 51 корп. 1, 52, 52 корп. 1, 52 корп. 3, 52 корп. 4, 53 корп. 1, 54, 55, 55 корп. 1, 57, 57 корп. 1;
Мудьюгская, дома: 3, 4, 5, 9, 10, 12, 13, 14, 15, 15 корп. 1, 16, 17, 18, 19, 20, 21, 22, 23, 24, 26, 27, 28, 28 корп. 1, 29, 30, 30 корп. 1, 31, 32, 33, 34, 35, 36, 37, 39, 41, 41 корп. 1, 43, 43 корп. 1, 45, 45 корп. 1, 47, 47 корп. 1, 49, 49 корп. 1, 50, 51, 52, 53, 54, 55, 56, 57, 58, 60, 61, 62, 63, 65, 66, 67, 68, 69, 70, 71, 71 корп. 1, 73, 75, 76;
Новая, дома: 2 корп. 1, 2 корп. 2, 2 корп. 3;
Полярной звезды, дома: 1, 3, 7;
Старо-Ижемская, дома: 3, 4, 7, 8, 9, 10, 11, 13, 14, 15, 16;
СНТ «Масленица».

ИЗБИРАТЕЛЬНЫЙ УЧАСТОК № 96
(Место нахождения участковой комиссии и помещения для голосования - МБОУ МО «Город Архангельск» «Средняя школа № 54», ул. Луганская, 6, тел. 67 01 09)

Улицы:
Биржевая, дома: 12, 14, 18, 21, 21 корп. 2;
Красная, дома: 1, 2, 3, 7, 8, 9, 11;
Луганская, дома: 1, 2, 3, 4, 5, 6, 7, 9, 11, 13, 15, 18;
Механизаторов, дома: 16, 18, 19, 20, 21, 21 корп. 1, 23, 25, 27;
Островная, дома: 1, 3, 4, 5, 6, 6 корп. 1, 8, 14;
Петрозаводская, дома: 2, 4, 6, 9, 10, 11, 16, 16 корп. 1, 23;
Производственная, дома: 2, 3, 3 корп. 1, 4, 5, 13, 15, 16, 18 корп. 1, 23, 23 корп. 1;
Причальная, дома: 1, 3, 4, 5;
Садовая, дома: 16, 16 корп. 3, 18, 18 корп. 1, 18 корп. 3;
Союзов, дома: 2, 3, 7;
Соловецкая, дома: 5, 8, 9, 11, 12, 13, 13 корп. 1, 15, 16, 17, 18, 19, 20 корп. 1, 21, 22, 26, 26 корп. 1;
Соловецкая, переулок 1-й, дома: 2, 3, 4, 5, 7, 26 корп. 1;
Соловецкая, 2 линия, дом 26;
Соловецкая, переулок 2-й, дома: 1, 2, 3, 4, 5, 7, 9, 9 корп. 1, 9 корп. 2;
Соловецкая, переулок 3-й, дома: 1, 2, 3, 3 корп. 1, 4 корп. 1, 5, 8, 9, 10, 10 корп. 1, 12, 14, 15, 18, 21 корп. 2;
Соловецкая, переулок 4-й, дома: 1, 2, 3, 4, 5, 5 корп. 3, 6, 7, 8, 9;
Петра Стрелкова, дома: 1, 4, 6, 6 корп. 1, 7, 8, 9, 10, 11, 12, 13, 14;
Такелажная, дома: 7, 9, 11, 13;
Фрунзе, дома: 24, 26, 27, 28, 28 корп. 1, 29, 29 корп. 1, 30, 31, 32, 33, 34, 35, 36, 38, 39, 40, 41, 43, 45, 46 корп. 1, 47, 48, 49, 51, 51 корп. 1, 52 корп. 1, 52 корп. 2, 55, 56, 56 корп. 1, 57, 57 корп. 1, 57 корп. 2, 58 корп. 1, 60;
Юнг Военно-Морского Флота, дома: 58 корп. 1, 59, 65, 67, 68, 69, 70, 71, 72, 73, 74, 75, 76, 76 корп. 1, 77, 77 корп. 1, 78, 79, 80;
СОТ «Красное».

ИЗБИРАТЕЛЬНЫЙ УЧАСТОК № 97
(Место нахождения участковой комиссии и помещения для голосования - МУК МО «Город Архангельск» «Централизованная библиотечная система» Библиотека № 7 Маймаксанского Лесного Порта, ул. Юнг Военно-Морского Флота, 13)

Улицы:
Герцена, дома: 4, 5, 6 корп. 1, 7, 9, 10, 11 корп. 1;
Котовского, дома: 2, 3, 4, 5, 7, 7 корп. 1, 8, 9, 11, 11 корп. 1, 12, 13, 13 корп. 1, 14, 15, 17;
Механизаторов, дома: 1, 5, 6, 6 корп. 1, 7, 8, 9, 10, 12, 13, 15;
Мирная, дома: 3, 4, 5, 6, 7, 8, 9, 10, 11, 12, 12 корп. 1, 13, 15, 16, 16 корп. 1, 19, 20, 22, 23, 24, 25, 26, 26 корп. 1, 28, 30, 32, 34;
Моряка, дома: 1, 3, 3 корп. 1, 5, 8, 8 корп. 1, 8 корп. 2, 9, 10, 10 корп. 1, 10 корп. 3, 12, 13;
Светлая, дома: 5, 6, 7, 8, 9, 10, 11, 11 корп. 4, 12, 13, 14, 15, 17, 18, 19, 20, 21, 22, 23, 24, 26, 27, 28, 29, 29 корп. 1, 31, 33;
Фрунзе, дома: 2, 2 корп. 1, 4, 6, 8, 9;
Юнг Военно-Морского Флота, дома: 3, 4, 5, 5 корп. 1, 5 корп. 2, 7, 7 корп. 1, 8 корп. 2, 10, 10 корп. 1, 11, 12, 14, 15, 15 корп. 1, 16, 17, 18, 19, 19 корп. 1, 20, 21, 21 корп. 1, 23, 23 корп. 1, 23, 23 корп. 1, 24, 25, 26, 26 корп. 1, 28, 28 корп. 1, 30, 33 корп. 2, 34, 34 корп. 1, 34 корп. 2, 34 корп. 3, 34 корп. 4, 35, 35 корп. 1, 36, 36 корп. 1, 36 корп. 2, 38, 39, 41, 41 корп. 1, 42, 43, 44, 45, 45 корп. 2, 47, 50, 53.

ИЗБИРАТЕЛЬНЫЙ УЧАСТОК № 98
(Место нахождения участковой комиссии и помещения для голосования - филиал № 2 МУК МО «Город Архангельск» «Культурный центр «Маймакса», ул. Емецкая, 19, корп. 2)

Улицы:
Емецкая, дома: 4, 5, 6, 6 корп. 1, 7, 8, 8 корп. 1, 8 корп. 2, 9, 9 корп. 1, 10, 11, 13, 15, 16, 17, 18, 19, 21, 23 корп. 1, 23 корп. 2, 24, 25, 26, 27, 28, 28 корп. 1, 29, 30, 31, 32, 33, 34, 35, 36, 37, 38, 40;
Колхозная, дома: 3, 4, 4 корп. 1, 4 корп. 2, 5, 5 корп. 1, 6, 6 корп. 1, 6 корп. 2, 6 корп. 3, 7, 7 корп. 1, 8, 8 корп. 1, 9 корп. 1, 10, 10 корп. 1, 10 корп. 2, 12, 12 корп. 1, 12 корп. 2, 13, 15, 17, 18, 19, 20, 21, 22, 23, 24, 25, 26, 27, 28, 29, 30, 31, 32, 33, 34, 35, 36;
Лесоэкспортная, дома: 3, 3 корп. 1, 4, 5, 6;
Портовая, дома: 2, 11, 13;
Проезжая, дома: 1 корп. 1, 1 корп. 2, 4, 6, 12, 18, 19, 20, 21, 22, 23, 24, 25, 27, 33;
Сосновка, дома: 10, 10 корп. 1, 11, 12, 12 корп. 1, 12 корп. 2, 13, 13 корп. 1, 14, 14 корп. 1, 15, 16, 17, 17 корп. 1, 18, 19, 28;
Фестивальная, дома: 2, 2 корп. 1, 3, 4, 5, 6, 6 корп. 1, 7, 8, 10, 11, 11 корп. 1, 13, 14, 15, 16, 16 корп. 1, 17, 18, 19, 20, 20 корп. 1, 21, 22, 24.
Переулок
Двинской, дома: 3, 4, 5, 6, 7, 9, 9 корп. 1, 10, 10 корп. 3.

ИЗБИРАТЕЛЬНЫЙ УЧАСТОК № 99
(Место нахождения участковой комиссии и помещения для голосования - здание муниципальной собственности, ул. Чупрова, 6)

Улицы:
Азовская, дом 6 корп. 1, 8;
Заря, дома: 1, 2, 3, 4, 5, 6, 7, 8, 9, 10, 10 корп. 1, 11, 16, 18, 20;
Культуры, дома: 2, 3, 5;
Рыбацкая, дома: 1, 1 корп. 1, 2, 4, 5, 6, 7, 8, 10, 13, 14, 15, 16, 17, 18, 19, 20, 21, 22;
Транспортная, дома: 3, 4, 6, 7, 9, 9 корп. 1, 10, 11, 11 корп. 1, 12, 13, 14, 15, 16, 17, 18;
Усть-Кривяк, дома: 2, 3, 4, 5, 7, 8, 9, 9 корп. 1, 10, 11, 13, 16, 17, 18, 19, 20, 22, 23, 26, 29, 30, 33, 37;
Чупрова, дома: 1 корп. 1, 2, 4, 6, 8.
СНТ «Бочага».

ИЗБИРАТЕЛЬНЫЙ УЧАСТОК № 100
(Место нахождения участковой комиссии и помещения для голосования - нежилое помещение ул. Стадионная, 14)

Улицы:
Ивана Рябова, дома: 4, 5, 6, 7, 10, 12, 14, 16, 22;
Лесная, дома: 3, 5, 7, 9, 11, 13, 15, 19, 19 корп. 1, 21, 23, 25, 41;
Льва Толстого, дома: 1, 2, 3, 4, 5, 7, 8, 8 корп. 1, 9, 10, 11, 12, 13, 13 корп. 1, 14, 14 корп. 1, 15, 17, 19, 20, 21, 21 корп. 1, 23, 27, 28, 28 корп. 1, 30 корп. 1, 33, 35, 36, 37, 37 корп. 3, 38, 40, 41, 41 корп. 1, 42, 43, 45, 47, 49, 51, 51 корп. 1, 53, 55, 57, 59, 63 корп. 1, 65, 67, 69;
Морская, дома: 1, 2, 3, 4, 5, 6, 8, 10;
Набережная, дома: 5, 7;
Новодвинская, дом 10;
Стадионная, дома: 3, 4 корп. 1, 6, 12, 14;
СОТ: «Импульс», «Корабельный».

СЕВЕРНЫЙ ТЕРРИТОРИАЛЬНЫЙ ОКРУГ

ИЗБИРАТЕЛЬНЫЙ УЧАСТОК № 101
(Место нахождения участковой комиссии и помещения для голосования - ГБПОУ АО «Северный техникум транспорта и технологий», ул. Ильича, 41, тел. 23 44 12)

Улицы:
Ильича, дома: 27, 31, 33, 33 корп. 1, 33 корп. 2, 33 корп. 3, 33 корп. 4, 35, 35 корп. 1, 35 корп. 5, 37, 37 корп. 1, 37 корп. 2, 39, 39 корп. 1, 39 корп. 2, 41 корп. 3, 43 корп. 1, 43 корп. 2, 43 корп. 3, 43 корп. 4, 44, 46, 46 корп. 1, 50, 50 корп. 1, 50 корп. 2, 50 корп. 3, 52, 54, 54 корп. 1;
Орджоникидзе, дома: 22, 22 корп. 1, 22 корп. 2, 23, 23 корп. 1, 24, 24 корп. 1, 24 корп. 2, 24 корп. 3, 25, 26, 26 корп. 1, 26 корп. 2, 26 корп. 3;
Пушкинская, дома: 4, 4 корп. 1, 4 корп. 2.

ИЗБИРАТЕЛЬНЫЙ УЧАСТОК № 102
(Место нахождения участковой комиссии и помещения для голосования - МБУ ДО МО «Город Архангельск» «Детская школа искусств № 5 «Рапсодия», ул. Партизанская, 51, тел. 23 40 39)

Улицы:
Кольская, дома: 17,18,19,21,22;
Партизанская, дома: 43, 47, 47 корп. 1, 47 корп. 2, 47 корп. 3, 48, 49, 51, 51 корп. 1, 64;
Конзихинская, дома: 2,11, 13, 13 корп. 1, 17, 18, 19, 20, 28,29,31 32, 33, 36,39,40,42.
5-я линия, Богового В.Г., Ларионова С.Н., Нижняя Повракулская; Нижняя Повракулская 4 линия, Песочная, Побережная, Суздальцевой В.И.; Тихая; ТИЗ «Целлюлозник» 2-я линия.

ИЗБИРАТЕЛЬНЫЙ УЧАСТОК № 103
(Место нахождения участковой комиссии и помещения для голосования - МБОУ МО «Город Архангельск» «Средняя школа № 51 им. Ф.А.Абрамова», 1 этаж, ул. Малиновского, 4, тел. 23 47 40)

Улицы:
Малиновского, дома: 6, 8, 12;
Партизанская, дома: 54, 56, 58, 60, 60 корп. 1, 62, 62 корп. 1, 64 корп. 1, 64 корп. 2, 66, 68.

ИЗБИРАТЕЛЬНЫЙ УЧАСТОК № 104
(Место нахождения участковой комиссии и помещения для голосования - МБОУ МО «Город Архангельск» «Средняя школа № 51 им. Ф.А.Абрамова», 2 этаж, ул. Малиновского, 4, тел. 23 47 40)

Улицы:
40-летия Великой Победы, дома: 2, 3, 4, 5, 5 корп. 2, 6, 7;
Малиновского, дом 2.

ИЗБИРАТЕЛЬНЫЙ УЧАСТОК № 105
(Место нахождения участковой комиссии и помещения для голосования – МУК МО «Город Архангельск» «Культурный центр Северный», ул. Кировская, 27, тел. 23 47 23)

Улицы:
Добролюбова, дома: 28, 30;
Кировская, дома: 10, 23, 23 корп. 1;

Красных маршалов, дома: 17, 19, 19 корп. 1, 24, 25;
Мусинского, дома 19,21,23,25,27;
Партизанская, дома: 28, 28 корп. 1, 28 корп. 2, 28 корп. 3, 30, 32;
Ударников, дом 21;
Химиков, дома: 3, 5, 11, 11 корп. 1, 13.

ИЗБИРАТЕЛЬНЫЙ УЧАСТОК № 106
(Место нахождения участковой комиссии и помещения для голосования - МБОУ МО «Город Архангельск» «Средняя школа № 43», ул. Кировская, 12, тел. 23 42 38)

Улицы:
Добролюбова, дома: 4, 7, 12, 13, 15, 16, 17, 18, 18 корп. 1, 20, 22, 24, 26;
Ильича, дома: 2 корп. 1, 2 корп. 2,4, 11, 12, 16, 24, 26;
Индустриальная, дома: 7, 9, 12, 14, 15, 16;
Партизанская, дома: 15, 18;
Репина, дома: 5, 7, 9;
Титова, дома: 9, 13, 15, 15 корп. 1, 20, 20 корп. 1, 25;
Ударников, дома: 1, 2, 2 корп. 1, 7, 8, 10, 11, 12, 13, 15, 15 корп. 1, 17, 19.

ИЗБИРАТЕЛЬНЫЙ УЧАСТОК № 107
(Место нахождения участковой комиссии и помещения для голосования - ФГАОУ ВПО С(А)ФУ им. М.В. Ломоносова, ул. Кутузова, 8, тел. 41 28 80)

Улицы:
Ильича, дома: 2;
Каботажная, дома: 3, 5, 7, 9, 11, 13;
Кутузова М.И., дома: 1, 3, 4, 6, 9, 11, 13;
Мусинского, дома 9,11,13,15;
Партизанская, дома: 3, 6, 12, 12 корп. 1, 12 корп. 2;
Репина, дома: 11, 11 корп. 1, 13, 14, 15, 15 корп. 1, 16, 16 корп. 1, 17, 18, 19, 20, 21, 22, 24;
Титова, дома 4,6;
Ударников, дома: 16, 18, 24, 26.

ИЗБИРАТЕЛЬНЫЙ УЧАСТОК № 108
(Место нахождения участковой комиссии и помещения для голосования - МБОУ МО «Город Архангельск» «Средняя школа № 37», ул. Кировская, 21, тел. 23 47 10)

Улицы:
Бергавинова, дома: 3, 4, 7, 8, 13, 14;
Горького, дома: 3, 4, 4 корп. 1, 5, 8, 10, 13, 15;
Кировская, дома: 1, 1 корп. 1, 5, 5 корп. 2, 6, 7, 9, 11, 13, 15;
Красных маршалов, дома: 1, 2, 2 корп. 1, 3, 4, 4 корп. 1, 5, 6, 7, 8, 8 корп. 1, 9, 10, 11, 12;
Мичурина, дома: 10, 12;
Орджоникидзе, дома: 3, 3 корп. 1, 5, 5 корп. 1, 7, 8, 8 корп. 1, 13, 13 корп. 1, 14, 16, 17, 18, 19, 20, 21;
Партизанская, дома: 37, 39, 41, 43 корп. 1;
Пушкинская, дома: 1, 3, 5, 9, 12; Тельмана, дома: 1, 2, 2 корп. 1, 3, 5, 7;
Титова, дом 26;
Целлюлозная, дома: 10, 10 корп. 1, 12, 13, 14, 14 корп. 1, 15.

ИЗБИРАТЕЛЬНЫЙ УЧАСТОК № 109
(Место нахождения участковой комиссии и помещения для голосования - МБОУ МО «Город Архангельск» «Средняя школа № 37», ул. Кировская, 21, тел. 23 47 10)

Улицы:
Кольская, дома: 10, 12, 14, 16;
Красных маршалов, дома 16, 18, 20, 20 корп. 1;
Малиновского, дом 7;
Партизанская, дома 36, 38, 40, 46, 50, 52;
Химиков, дома 15, 17, 19, 21, 21 корп. 11, 23;
Целлюлозная, дома 20, 22, 23, 23 корп. 1, 25, 27.

СОЛОМБАЛЬСКИЙ ТЕРРИТОРИАЛЬНЫЙ ОКРУГ

ИЗБИРАТЕЛЬНЫЙ УЧАСТОК № 110
(Место нахождения участковой комиссии и помещения для голосования – МБУ ДО МО «Город Архангельск» «Соломбальский Дом детского творчества», пер. 1-й Ванний, 2, тел. 22-56-11)

Проспект
Никольский, дома: 20, 20 корп. 1, 20 корп. 2, 21, 26.
Улицы:
Адмиралтейская, дома: 6, 7, 7 корп. 1, 9, 12, 14, 15, 16, 17;
Ванний переулок 1-й, дома: 2, 3, 5;
Ванний переулок 2-й, дома: 1, 3, 5, 6, 12.
Валевкина, дома: 3, 5, 5 корп. 1, 9, 13, 15, 18, 20, 22, 23, 24, 26, 27, 28, 29, 29 корп. 1, 30, 31, 31 корп. 1, 33, 34, 35, 36, 37, 39, 41, 45, 49;
Георгия Иванова, дома: 12, 14;
Закемовского, дома: 20, 22, 24, 26, 27, 29, 31, 33, 35;
Левачева, дома: 10, 12;
Пахтусова, дома: 2, 4, 4 корп. 1, 4 корп. 2, 4 корп. 3, 5;
Прокашева, дома: 3, 21, 23, 25, 27, 28, 30, 32, 34, 36, 38, 40, 42, 44;
Розмыслова, дома: 2, 4, 8, 10;
Сибирякова, дома: 4, 5, 6, 8, 10, 11, 12, 13, 14, 15, 16, 17, 18, 19, 20, 21, 22, 24, 25, 26, 27, 28, 30, 32, 34, 36, 41;
Смолюкурова, дом 11;
Советская, дома: 7, 7 корп. 1, 7 корп. 2, 7 корп. 3, 11, 11 корп. 1;
Таймырская, дома: 10, 12, 14;

ИЗБИРАТЕЛЬНЫЙ УЧАСТОК № 111
(Место нахождения участковой комиссии и помещения для голосования – МБОУ МО «Город Архангельск» «Средняя школа № 50 имени дважды Героя Советского Союза А.О.Шабалина», ул. Краснофлотская, 3, тел. 22 58 53)

Проспект Никольский, дома: 36 стр. 1, 44 корп. 1.
Улицы:
Беломорская, дома: 3, 4, 5, 6, 8, 9, 10, 11, 13, 14, 14 корп. 1, 15, 16, 16 корп. 1, 17, 18, 20, 22, 23, 24, 26, 28, 29, 30 корп. 1, 35;
Краснофлотская, дома: 1, 5, 33, 35, 39, 41, 43, 45, 47, 51, 53;
Новоземельская, дома: 4, 5, 6, 7, 8, 9, 10, 11, 11 корп. 1, 12, 13 корп. 1, 14, 16, 17, 18, 19, 20, 21, 23, 24, 25, 27, 28, 29, 30;
Розмыслова, дома: 7, 11, 15, 17, 18, 19, 20, 22, 23, 24, 25, 26, 27, 31, 32, 33, 34, 35, 36;
Советская, дома: 15 корп. 1, 17, 17 корп. 2;
Терехина, дома: 42, 44, 52, 54, 58, 60, 68, 70;
Шилова, дома: 3, 4, 5, 6, 8, 9, 10, 11, 12, 13, 14, 15, 16, 17, 18, 19, 20, 21, 22, 23, 24, 25, 26, 27, 28, 29, 31;
Ярославская, дома: 1, 2, 3, 4, 6, 7, 7 корп. 1, 8, 9, 10, 11, 12, 13, 13 корп. 1, 14, 16, 18, 19, 23, 25, 27, 28, 29, 31.

ИЗБИРАТЕЛЬНЫЙ УЧАСТОК № 112
(Место нахождения участковой комиссии и помещения для голосования – МБОУ МО «Город Архангельск» «Средняя школа № 50 имени дважды Героя Советского Союза А.О.Шабалина», ул. Краснофлотская, 3, тел. 22 02 52)

Улицы:
Арктическая, дома: 1, 2, 4, 7, 10, 10 корп. 1, 11, 12, 13, 14;
Вал, дома: 2, 3, 4, 5, 6, 7;
Восточная, дома: 1 корп. 1, 1 корп. 2, 1 корп. 3, 2, 4, 5, 6, 7, 8, 9, 10, 11, 12, 13, 16, 18, 19, 20, 21, 22, 26;
Большеземельская, дома: 1, 2, 3, 4;
Депутатская, дома: 1, 1 корп. 1, 2, 3, 4, 5, 6, 7, 8, 9, 10, 11, 12, 13, 14, 15, 16, 17, 18, 19, 20;
Заполярная, дома: 1, 1 корп. 2, 1 корп. 3, 2, 3, 4, 5, 6, 7, 8, 9;
Кемская, дома: 1, 1 корп. 1, 1 корп. 2, 2, 3, 4, 5, 6, 7, 7 корп. 1, 8, 9, 10, 11, 11 корп. 2, 13, 14, 14 корп. 3;
Корпусная, дома: 3, 4, 5, 6, 7, 8, 9, 10, 10 корп. 1, 11, 15, 16, 17, 18, 21, 22, 23, 24, 25, 26, 27;
Крупской, дома: 1, 1 корп. 2, 1 корп. 3, 2, 3, 4, 5, 6, 9, 10;
Кузнецовская, дома: 1, 2, 3, 4, 5, 7, 8, 9, 10, 10 корп. 1, 11, 12, 14, 15, 16, 17, 18 корп. 1, 20;
Линейная, дома: 2, 3, 4, 5, 6, 7, 8, 9, 11, 12, 13, 14, 15, 16, 17, 18, 20, 21, 22, 22 корп. 1, 23, 23 корп. 1, 23 корп. 2, 24;
Литейная, дома: 3, 4, 6, 7, 8, 9, 10, 10 корп. 1, 11, 13, 14, 15, 15 корп. 2, 17, 18, 20, 22, 23, 24, 25, 26, 27, 28, 29, 31, 32, 33, 35, 37, 39;
Лодочная, дома: 1, 1 корп. 1, 2, 3 корп. 1, 4, 5, 6, 8, 9;
Михайловой Т.П., дома: 2, 3, 4, 5, 6, 7, 9, 10, 11, 12, 13, 14, 16, 19, 20, 22, 24, 26, 28, 30;
Полевая, дома: 3, 5, 7, 9, 11, 12, 13, 13 корп. 1, 14, 15, 16, 19, 20, 21, 25;
Связистов, дома: 1, 3, 4, 5, 6, 7, 9, 10, 11, 12, 13, 14, 15, 16, 17;
Совхозная, дома: 2, 2 корп. 1, 2 корп. 3, 4, 4 корп. 1, 5, 6, 7, 7 корп. 1, 8, 9, 10 корп. 2, 11, 12, 13, 14, 14 корп. 1;
Соломбальская, дома: 1, 2, 3, 4, 4 корп. 1, 5, 6, 7, 9, 10, 11, 12, 13, 14, 15, 16, 19, 23, 24;
Столбовая, дома: 1, 2, 3, 4, 5, 5 корп. 1, 6, 7, 8, 9, 12, 14, 15;
Суханова, дома: 1, 2, 3, 4, 5, 6, 7, 7 корп. 1, 9, 10, 10 корп. 2, 12, 12 корп. 1, 13, 13 корп. 1, 14, 15, 17, 18, 19, 20, 20 корп. 1, 21, 22, 23 корп. 1, 24, 25, 27;
Фрезерная, дома: 4, 5, 6, 7, 8, 9, 10, 11, 12, 14, 16, 18;
Южная, дома: 1, 1 корп. 1, 1 корп. 2, 2, 2 корп. 1, 3, 4, 5, 6, 7, 9, 10, 11, 13, 15, 17, 18, 24;
Якорная, дома: 1, 2, 3, 5, 7;
Переулки:
Красный, дома: 2, 3, 4, 5, 6, 7, 9, 14, 15, 16;
Краснофлотский, дома: 2, 6, 8, 10;
Пертоминский, дома: 2, 3, 4, 5, 6;
1-й физкультурный, дома: 1, 3, 4, 5, 6, 6 корп. 1, 8;
2-й физкультурный, дома: 3, 4, 5, 6, 7.

ИЗБИРАТЕЛЬНЫЙ УЧАСТОК № 113
(Место нахождения участковой комиссии и помещения для голосования - МБОУ МО «Город Архангельск» «Средняя школа № 52 имени Героя Советского Союза Г.Н.Катарина», ул. Маяковского, 41, тел. 22 84 33, 22 86 20 – в день голосования)

Улицы:
Адмирала Кузнецова, дом 3;
Беломорская, дома: 36, 38, 40;
Катарина, дома: 3, 4, 5, 6, 7, 9;
Красных партизан, дома: 28, 30, 32, 34;
Маяковского, дома: 21, 21 корп. 1, 25, 27, 29, 46, 48, 50, 54 корп. 1, 56, 58, 60;
Новоземельская, дома: 34, 36, 36 корп. 1, 38, 40, 42, 44;
Терехина, дома: 41, 43, 45, 46, 47, 49, 51, 55, 55 корп. 1, 57, 59, 61, 67, 69, 71;
Челюскинцев, дома: 52, 53, 54, 55;
Ярославская, дома: 22, 24, 26, 30, 32, 35, 37, 45 корп. 1.

ИЗБИРАТЕЛЬНЫЙ УЧАСТОК № 114
(Место нахождения участковой комиссии и помещения для голосования - МБОУ МО «Город Архангельск» «Открытая (сменная) школа», ул. Терехина, 3, тел. 22 33 81)

Проспект Никольский, дома: 31 корп. 1, 32 корп. 1, 60.

Улицы:
Беломорской флотилии, дома: 2, 2 корп. 2, 4, 4 корп. 4, 4 корп. 5, 4 корп. 6, 4 корп. 7, 4 корп. 8, 6, 6 корп. 1, 6 корп. 2, 6 корп. 3, 6 корп. 4, 6 корп. 8, 8;
Гуляева, дома: 50 корп. 1, 52, 55;
Малоникольская, дом 26;
Маяковского, дома: 4, 12, 14, 18, 22, 26, 30, 32;
Советская, дома: 19, 19 корп. 1, 21;
Смолокурова, дом 63;
Терехина, дома: 6, 6 корп. 1, 6 корп. 2, 6 корп. 3;
Переулок Широкий, дома: 5, 7, 9.

ИЗБИРАТЕЛЬНЫЙ УЧАСТОК № 115
(Место нахождения участковой комиссии и помещения для голосования - МБОУ МО «Город Архангельск» «Средняя школа № 52 имени Героя Советского Союза Г.Н.Катарина», ул. Маяковского, 41, тел. 22 84 33)

Улицы:
Маяковского, дом 17;
Советская, дома: 27, 29, 31, 32, 33, 34, 34 корп. 1, 35, 36, 37, 39, 41, 43.

ИЗБИРАТЕЛЬНЫЙ УЧАСТОК № 116
(Место нахождения участковой комиссии и помещения для голосования - ГБОУ АО «Соломбальская специальная (коррекционная) общеобразовательная школа – интернат», ул. Маяковского, 8)

набережная Георгия Седова, дома: 7, 8, 9, 11, 11 корп. 1, 12, 13, 15, 15 корп. 1, 17, 19, 20, 20 корп. 1, 21.
Проспект Никольский, дома: 37, 37 корп. 1, 37 корп. 3, 39, 39 корп. 1, 45, 49, 70, 70 корп. 1, 72, 72 корп. 1, 74, 76, 78, 78 корп. 1, 80, 86, 88, 90, 92, 94.
Улицы:
Георгия Иванова, дома: 51, 53, 55 корп. 1, 66, 68;
Красных партизан, дома: 4, 4 корп. 1, 4 корп. 2, 12, 14 корп. 1, 16, 16 корп. 1, 18, 20, 22;
Маяковского, дома: 1, 3, 5, 7, 9, 11, 13, 15 корп. 1;
Смолокурова, дом 69 корп. 1, 71;
Советская, дом 33 корп. 1;
Челюскинцев, дома: 2, 3, 3 корп. 1, 3 корп. 2, 4, 5, 6, 8, 10.

ИЗБИРАТЕЛЬНЫЙ УЧАСТОК № 117
(Место нахождения участковой комиссии и помещения для голосования - МБОУ МО «Город Архангельск» «Основная школа № 48», ул. Приморская, 13, тел. 67 66 94)

Улицы:
Братская, дома: 2, 3, 6, 10, 11, 12, 14, 14 корп. 1;
Восьмое марта, дома: 1, 3, 9, 12, 12 корп. 1, 14, 16, 16 корп. 1;
Декабристов, дома: 2, 5, 6, 6 корп. 1, 7, 8, 9, 10, 11, 12, 13, 14, 15, 16, 18, 20, 22, 24, 26, 28, 30, 34;
Приморская, дома: 3, 5, 6, 6 корп. 1, 8, 9, 10, 10 корп. 1, 11, 12, 12 корп. 1, 12 корп. 2, 12 корп. 3, 13, 14, 14 корп. 1, 15, 16, 17, 17 корп. 1, 18, 20, 20 корп. 1, 20 корп. 2, 20 корп. 3, 21, 21 корп. 1, 22 корп. 5, 23, 25, 27, 29, 31, 33, 35, 39;
Расчалка, 1-я линия, дома: 1, 3, 4, 5, 6, 6 корп. 1, 7, 9, 10, 11, 12;
Расчалка, 2-я линия, дома: 1, 3, 5, 6, 7, 8, 9, 10;
Расчалка, 3-я линия, дома: 1, 3, 4;
Расчалка, 4-я линия, дома: 1 корп. 1, 2, 4, 5, 6, 7, 9, 10;
Расчалка, 5-я линия, дома: 1, 2, 3 корп. 1, 4, 4 корп. 1, 6, 7, 9, 10, 12, 12 корп. 1.

ИЗБИРАТЕЛЬНЫЙ УЧАСТОК № 118
(Место нахождения участковой комиссии и помещения для голосования - МБУ ДО МО «Город Архангельск» «Детская школа искусств № 2 им. А.П.Загвоздиной», ул. Кедрова, 17, тел. 22 50 71)

Проспект Никольский, дома: 110, 114, 116, 124, 126, 132 корп. 1, 134, 134 корп. 1, 136.
Улицы:
Гуляева, дома: 102, 103, 105, 107, 109, 109 корп. 1, 115;
Кедрова, дома: 6, 8, 10, 12, 12 корп. 1, 14, 16, 20, 20 корп. 1, 20 корп. 2, 22, 22 корп. 1, 24;
Красных партизан, дома: 15, 17 корп. 1, 17 корп. 2, 19, 19 корп. 1;
Советская, дома: 51, 51 корп. 1, 53, 55, 55 корп. 1, 55 корп. 2, 57, 59, 59 корп. 1, 59 корп. 2, 61, 63, 63 корп. 1, 63 корп. 2, 67.

ИЗБИРАТЕЛЬНЫЙ УЧАСТОК № 119
(Место нахождения участковой комиссии и помещения для голосования - МБОУ МО «Город Архангельск» «Средняя школа № 49», просп. Никольский, 152, тел. 22 55 71)

Проспект Никольский, дома: 81, 89, 140, 148, 150.
Улицы:
Гуляева, дома: 116, 116 корп. 1, 118, 118 корп. 1, 120, 120 корп. 1, 120 корп. 2, 120 корп. 3, 120 корп. 4, 121, 121 корп. 1, 121 корп. 2, 122, 122 корп. 1, 123, 123 корп. 1, 125, 125 корп. 1, 127, 127 корп. 1, 127 корп. 2;
Кедрова, дома: 5, 15, 19 корп. 1, 27;
Мещерского, дома: 2, 4, 6, 8, 10, 12;
Советская, дома: 71, 71 корп. 1, 73, 75, 77, 79, 81, 83.

ИЗБИРАТЕЛЬНЫЙ УЧАСТОК № 120
(Место нахождения участковой комиссии и помещения для голосования - МБОУ МО «Город Архангельск» «Средняя школа № 62», 2 этаж, ул. Кедрова, 34, тел. 22 54 95)

Улицы:
Адмирала Кузнецова, дома: 9, 11, 13, 15;
Кедрова, дом 36;
Красных партизан, дома: 31, 33, 35;
Советская, дома: 40, 44 корп. 1, 44 корп. 2, 46 корп. 1, 48, 50, 52, 54;
Ярославская, дома: 42, 55, 57, 59, 61, 61 корп. 1, 61 корп. 2, 63, 63 корп. 1, 67.

ИЗБИРАТЕЛЬНЫЙ УЧАСТОК № 121
(Место нахождения участковой комиссии и помещения для голосования - МБОУ МО «Город Архангельск» «Средняя школа № 62», ул. Кедрова, 34, тел. 22 54 95)

Улицы:
Адмирала Кузнецова, дома: 17, 19, 21, 21 корп. 1, 21 корп. 2, 21 корп. 3, 23, 25, 27;
Кедрова, дома: 29, 31, 33, 35, 35 корп. 1, 35 корп. 2, 37, 37 корп. 1, 37 корп. 2, 37 корп. 3, 39;
Мещерского, дома: 5, 7, 9, 11, 14 корп. 1, 15, 16, 17, 19, 22, 24, 26, 28, 30, 32;
Советская, дома: 60, 62, 64, 66, 68, 70, 72;
Ярославская, дома: 46, 48, 48 корп. 1, 50, 52, 52 корп. 1, 52 корп. 2, 52 корп. 3, 54, 56, 73, 73 корп. 1, 75, 77, 79, 81, 83.

ИЗБИРАТЕЛЬНЫЙ УЧАСТОК № 122
(Место нахождения участковой комиссии и помещения для голосования - ГАПОУ АО «Архангельский техникум водных магистралей им. С.Н.Орешкова», фойе, ул. Полярная, 4, тел. 22 37 84)

Улицы:
Адмирала Кузнецова, дома: 2, 4, 4 корп. 1, 6, 8, 8 корп. 1, 10, 10 корп. 1, 12, 14, 14 корп. 1, 16, 16 корп. 1, 16 корп. 2;
Заречная, дома: 1, 2, 3, 4, 5, 6, 7;
Красных партизан, дома: 37, 39, 41;
Полярная, дома: 3, 5, 6, 7, 8, 9, 10, 11, 12, 13, 14, 15 корп. 1, 16, 18, 20;
Сокольская, дома: 1, 2, 3, 4, 5, 9, 12, 13, 14, 14 корп. 1, 14 корп. 2, 15, 15 корп. 1, 16;
Сульфатная, дома: 1, 1 корп. 1, 1 корп. 2, 1 корп. 3, 2, 2 корп. 1, 2 корп. 2, 3, 4, 5, 6, 6 корп. 1, 7, 8, 9, 10, 11, 12, 13, 14, 16, 18;
Переулок 2-й Сокольский, дома: 1, 3, 5, 9, 11.

ИЗБИРАТЕЛЬНЫЙ УЧАСТОК № 123
(Место нахождения участковой комиссии и помещения для голосования - ГАПОУ АО «Архангельский техникум водных магистралей им. С.Н.Орешкова», зал, ул. Полярная, 4, тел. 22 37 84, 22 58 61 - в день голосования)

Улицы:
Адмирала Кузнецова, дома: 18, 20, 22, 22 корп. 1, 24, 24 корп. 1, 26, 28, 28 корп. 1, 30, 32, 34, 36, 38, 40, 42, 44;
Балтийская, дома: 3, 4, 5, 6, 7, 8, 9, 10, 11, 12, 13, 14, 15, 16;
Заречная, дома: 9, 10, 11;
Кедрова, дома: 38, 41 корп. 3, 43, 43 корп. 1, 63, 63 корп. 1;
Конечная, дома: 1, 2, 2 корп. 1, 2 корп. 2, 3, 3 корп. 1, 4, 5, 5 корп. 1, 5 корп. 3, 6 корп. 1, 7, 7 корп. 1, 8, 9 корп. 1, 9 корп. 2, 10, 11, 12, 13, 14, 15, 16;
Маймаксанское шоссе, дома: 7, 9, 9 корп. 1.
Мещерского, дома: 19 корп. 1, 21 корп. 1, 23, 23 корп. 1, 25, 27, 29, 31, 38;
Мостовая, дома: 21, 22;
Полярная, дома: 17, 21, 22, 23, 24, 25, 25 корп. 1, 26, 27, 28, 29, 30, 31, 32, 33, 34, 35, 37, 38, 38 корп. 1, 38 корп. 2, 38 корп. 3, 38 корп. 4, 39, 40, 42;
Речная, дома: 1, 2, 3, 4, 5, 6, 7, 7 корп. 1, 10, 11, 12, 14, 14 корп. 1, 16, 16 корп. 1, 16 корп. 2, 16 корп. 3, 17, 18, 18 корп. 1, 19, 19 корп. 1, 19 корп. 2, 20, 22, 22 корп. 1, 24, 26;
Сокольская, дома: 16 корп. 1, 17, 17 корп. 1, 18, 19, 20, 21, 22, 22 корп. 1, 23, 24, 24 корп. 1, 25, 26, 27, 28, 28 корп. 1, 29, 30, 31, 32, 32 корп. 1, 33, 35, 37;
Усть-Двинская, дома: 2, 3, 4, 5, 6, 7, 8;
Переулки:
1-й Речной, дома: 4, 6;
2-й Речной, дома: 1, 3, 4, 5, 6, 8.

ИЗБИРАТЕЛЬНЫЙ УЧАСТОК № 124
(Место нахождения участковой комиссии и помещения для голосования - МБОУ МО «Город Архангельск» «Средняя школа № 68», ул. Маслова, 22, тел. 27 87 37, 27 87 33 – в день голосования)

Улицы:
Александра Петрова, дома: 4, 5, 7, 8, 8 корп. 1, 9, 9 корп. 1, 10;
Гвардейская, дома: 1, 1 корп. 1, 1 корп. 2, 1 корп. 3, 1 корп. 4, 1 корп. 5, 2, 3, 4, 5, 5 корп. 1, 5 корп. 2, 6, 7, 7 корп. 1, 7 корп. 2, 8, 9, 9 корп. 1, 10, 11, 12, 13, 14, 15, 16;
Гренландская, дома: 3, 4, 5, 6, 7, 9, 10, 12, 12 корп. 1, 13, 14, 14 корп. 1, 15, 16, 17, 17 корп. 1, 18, 19, 20, 20 корп. 1, 21, 22, 23, 24, 25, 26, 27, 28, 28 корп. 2, 29, 30, 31, 32, 33, 34, 35, 36, 37, 38, 39, 39 корп. 1, 41, 42, 43, 44, 45, 46, 48 корп. 1, 48 корп. 2, 50, 54, 56, 77;
КИЗ «Лето», дома: 20, 25, 30, 37, 43, 44, 47, 51, 52, 54, 55, 56, 57, 59, 60, 73, 74;

ИЗБИРАТЕЛЬНЫЙ УЧАСТОК № 141
(Место нахождения участковой комиссии и помещения для голосования – МБОУ МО «Город Архангельск» «Эколого-биологический лицей имени академика Н.П. Лаверова», просп., 75, тел. 68 31 51)

Проспекты:
Ленинградский, дома: 32, 63 корп. 1, 65, 67, 69, 73, 81;
Московский, дом 40.
Улицы:
Вельская, дома: 40, 42, 46;
Овощная, дома: 4, 12 корп. 1, 14, 16, 18, 21, 22, 23, 24, 27, 29, 31, 33; 33 корп. 1, 33 корп. 2;
Октябрь, дома: 4, 4 корп. 1, 4 корп. 2, 4 корп. 3, 8, 20, 22, 24, 26, 28, 28 корп. 1, 30, 30 корп. 1;
Первомайская, дома: 7 корп. 3, 7 корп. 4, 17, 17 корп. 1, 17 корп. 5, 18, 18 корп. 1, 19 корп. 1, 19 корп. 2, 19 корп. 3, 20, 20 корп. 1, 21, 21 корп. 1, 22, 23, 24, 24 корп. 1, 25, 25 корп. 1, 25 корп. 2, 25 корп. 3, 26, 26 корп. 1, 28, 28 корп. 1, 30 корп. 3, 30 корп. 4, 32, 32 корп. 1, 34 корп. 3;
Рабочая, дом 19;
Федора Абрамова, дом 5.

ИЗБИРАТЕЛЬНЫЙ УЧАСТОК № 142
(Место нахождения участковой комиссии и помещения для голосования - МБОУ МО «Город Архангельск» «Средняя школа № 35 имени Героя Советского Союза П.И.Галушина», ул. Федора Абрамова, 14, тел. 66 49 50)

Улицы:
Полины Осипенко, дома: 3, 5, 5 корп. 1, 7, 7 корп. 1, 26, 28;
Прокопия Галушина, дома: 11, 12, 14.

ИЗБИРАТЕЛЬНЫЙ УЧАСТОК № 143
(Место нахождения участковой комиссии и помещения для голосования - МБОУ МО «Город Архангельск» «Средняя школа № 35 имени Героя Советского Союза П.И.Галушина», ул. Федора Абрамова, 14, тел. 66 49 50)

Улицы:
Полины Осипенко, дом 5 корп. 2;
Прокопия Галушина, дома: 9 корп. 1, 9 корп. 2;
Федора Абрамова, дома: 16, 16 корп. 1, 16 корп. 2, 18, 18 корп. 1.

ИЗБИРАТЕЛЬНЫЙ УЧАСТОК № 144
(Место нахождения участковой комиссии и помещения для голосования - МБОУ МО «Город Архангельск» «Средняя школа № 35 имени Героя Советского Союза П.И.Галушина», ул. Федора Абрамова, 14, тел. 66 49 51)

Проспект
Ленинградский, дома: 107; 109.
Улицы:
Прокопия Галушина, дома: 3, 5, 9;
Федора Абрамова, дома: 11, 20.

ИЗБИРАТЕЛЬНЫЙ УЧАСТОК № 145
(Место нахождения участковой комиссии и помещения для голосования - МБОУ МО «Город Архангельск» «Архангельская средняя школа Соловецких юнг», ул. Прокопия Галушина, 25, корп. 1, тел. 66 83 91)

Проспект
Московский, дома 52, 54, 55, 55 корп.2, 55 корп. 3, 57.
Улицы:
Карпогорская, дом 32;
Прокопия Галушина, дома: 19 корп.2, 24 корп. 1, 25, 26 корп. 1.

ИЗБИРАТЕЛЬНЫЙ УЧАСТОК № 146
(Место нахождения участковой комиссии и помещения для голосования - МБОУ МО «Город Архангельск» «Гимназия № 25», просп. Московский, 43, корп. 2, тел. 66 75 77)

Улицы:
Карпогорская, дом 12 корп. 2;
Стрелковая, дома: 24, 24 корп. 1, 25, 26, 26 корп. 1, 26 корп. 2, 26 корп. 3, 27, 28.

ИЗБИРАТЕЛЬНЫЙ УЧАСТОК № 147
(Место нахождения участковой комиссии и помещения для голосования - МБОУ МО «Город Архангельск» «Гимназия № 25», просп. Московский, 43, корп. 2, тел. 66 75 77)

Проспект
Московский, дома: 41 корп. 1, 41 корп. 2, 43, 43 корп. 1, 43 корп. 3, 45, 45 корп. 1, 47.

Улица
Прокопия Галушина, дом: 23 корп. 1.

ИЗБИРАТЕЛЬНЫЙ УЧАСТОК № 148
(Место нахождения участковой комиссии – ГУ АО «Центр реабилитации «Родник», ул. Прокопия Галушина, 6; помещение для голосования – ГБУ СОН АО «Архангельский центр социального обслуживания», ул. Прокопия Галушина, 6, тел. 66 36 66)

Проспект
Ленинградский, дома: 58, 111, 113, 115, 121, 123, 125, 127, 131, 137, 139, 143.
Улицы:
Гоголя, дома: 3, 4, 5, 6, 8, 10, 12, 14, 16;
Емельяна Пугачева, дома: 1, 2, 3, 4, 5, 6, 7, 8, 9, 10, 10 корп. 1, 11, 12, 13, 14, 16;
Красной Звезды, дома: 1 корп. 1, 2, 6, 6 корп. 1, 7, 7 корп. 1, 7 корп. 2, 8, 9, 10, 11, 12, 13, 14, 15, 16, 17, 18, 19, 20, 21, 22, 23, 24, 24 корп. 1, 25, 26, 28;
Кооперативная, дома: 3, 10, 12, 12 корп. 1, 13, 14, 14 корп.1, 14 корп. 2, 15, 17;
Лесопильщиков, дома: 1, 2, 3, 3 корп. 1, 4, 5, 6, 7, 9, 9 корп. 1, 10, 11, 12;
Некрасова, дома: 1, 2, 3, 5, 7, 9, 14, 16, 18, 20, 20 корп. 1;
Полины Осипенко, дома: 2 корп. 1, 4, 6, 8, 9, 10, 12, 14, 16, 16 корп. 1, 16 корп. 2, 17, 18, 20, 24, 28 корп. 1;
Поселковая, дома: 2, 2 корп. 1, 2 корп. 2, 2 корп. 3, 3, 4, 5, 6, 7, 8, 9, 10, 11, 12, 13, 14, 15, 16, 17, 18, 19, 20, 21, 22, 23, 25;
Прокопия Галушина, дом 4;
Садовая поляна, дома: 3, 5, 7, 7 корп.1, 10, 10 корп. 1;
Серова, дома: 9, 10, 11, 11 корп. 1, 12, 13, 14, 15, 16, 17, 18, 19, 20, 21, 22, 22 корп. 1, 23, 24, 25, 26, 27;
Федора Абрамова, дома: 19, 21, 24, 26, 28, 30, 32, 34, 36, 38, 40;
Шенкурская, дома: 1, 2, 3, 4, 5, 6, 7, 8, 9, 10, 11, 12, 13, 14, 15, 16, 17, 18, 19, 20, 21, 22, 23, 24, 25, 26;
Энтузиастов, дома: 1, 1 корп. 1, 1 корп. 2, 1 корп. 3, 2, 3, 4, 5, 6, 7, 8, 9, 10, 11, 12, 13, 14, 15, 16, 17, 18, 19, 20, 21, 22, 23, 24, 24 корп. 1, 24 корп. 2, 25, 26, 27, 28, 29, 30, 31, 32, 32 корп.1, 33, 34, 35, 36, 37, 38, 38 корп. 1, 38 корп. 2, 39, 40, 41, 42, 43, 44, 44 корп. 1, 44 корп. 2, 45, 46, 47, 49, 51, 53, 55.

ИЗБИРАТЕЛЬНЫЙ УЧАСТОК № 149
(Место нахождения участковой комиссии и помещения для голосования - МБОУ МО «Город Архангельск» «Средняя школа № 95», просп. Ленинградский, 165, корп. 1, тел. 64 57 10)

Проспект
Ленинградский, дома: 161, 167, 167 корп. 1, 167 корп. 2.
Улицы:
Калинина, дома: 4, 5, 6, 7, 8, 10, 11, 12, 13, 15;
Ленина, дома: 6, 6 корп. 1, 7 корп. 3, 7 корп. 6, 7 корп. 11, 8, 8 корп. 1, 9 корп. 2, 9 корп. 4, 9 корп. 5, 10, 11 корп.1, 11 корп. 5, 12, 13, 13 корп. 1, 13 корп. 3, 14, 15, 15 корп. 1, 15 корп. 3, 15 корп. 6, 15 корп. 7, 16, 17 корп. 9, 18, 19 корп. 1, 19 корп.6, 20, 21 корп. 3, 21 корп. 4, 22, 22 корп. 1, 24;
Молодежная, дом 1 корп. 1;
Полюсная, дом 1;
Почтовая, дома: 1, 3, 4, 4 корп. 1, 5, 5 корп. 1, 6, 7, 7 корп. 1, 8;
Республиканская, дома: 4, 5, 6, 7, 8, 11, 12, 13, 14, 14 корп. 1, 15, 16, 16 корп. 1, 17, 18, 19;
Чкалова, дома: 2, 4, 5, 5 корп. 1, 6, 7, 7 корп. 1, 8, 9, 10, 11, 12, 13, 15, 18, 21, 23, 25.

ИЗБИРАТЕЛЬНЫЙ УЧАСТОК № 150
(Место нахождения участковой комиссии и помещения для голосования - МБОУ МО «Город Архангельск» «Средняя школа № 95», просп. Ленинградский, 169, тел. 68 66 87)

Проспект
Ленинградский, дома: 171, 171 корп. 1, 231, 233, 234, 235, 236, 237, 238, 239, 241, 242, 243, 244, 245, 246, 247.
Улицы:
Дачная, дома: 3, 4, 4 корп. 1, 4 корп. 3, 5, 6, 6 корп. 1, 7, 8, 9, 10, 10 корп. 1, 11, 12, 13, 14, 15, 15 корп. 1, 16, 17, 18, 19, 21, 23, 25;
Деревообделочников, дома: 3, 7, 8, 9, 10, 12, 14, 15, 16, 18, 19, 20, 22, 23, 24, 26, 27, 28, 30, 32, 34, 36, 38;
Калинина, дома: 18, 18 корп. 1, 20, 21, 22, 22 корп. 1, 27, 29, 29 корп. 1, 31, 33, 35;
Почтовая, дома: 23, 48, 49, 50, 51, 52, 53, 54, 55;
Спортивная, дома: 1, 2, 3, 4, 5, 6, 7;
Строительная, дома: 1, 2, 3, 3 корп. 1, 4, 5, 6, 7, 8, 9, 10, 11, 12, 13;
Танкистов, дома: 18, 20, 22, 24, 25, 26, 28, 29, 30, 31, 32, 33, 34, 35, 35 корп. 1;
Холмогорская, дома: 16, 28, 30, 32.

ИЗБИРАТЕЛЬНЫЙ УЧАСТОК № 151
(Место нахождения участковой комиссии и помещения для голосования – МБУ ДО МО «Город Архангельск» «Ломоносовский Дом детского творчества», ул. Калинина, 21, корп.2, тел. 61 80 45)

Улицы:
Бутыгинская, дома: 1, 2, 3, 6;
Калинина, дома: 14, 14 корп. 1, 16, 16 корп. 1, 17, 19 корп. 1;
Луговая, дома: 2, 4, 4 корп. 1, 6, 7, 8, 10, 11, 12, 15;
Молодежная, дома: 1, 2, 3, 4, 4 корп. 1, 5, 5 корп. 1, 6, 7, 8, 9, 10;
Пинежская, дома: 1, 2, 2 корп. 1, 2 корп. 2, 2 корп. 3, 3, 4, 4 корп. 1, 5, 6, 7, 8, 8 корп. 1, 9, 10, 10 корп. 1, 10 корп. 2, 11, 12, 13;»;
Полюсная, дом 4;
Почтовая, дома: 11, 13, 15, 17, 19, 19 корп. 1; 21, 21 корп. 1;
Приречная, дома: 1, 7, 9, 11, 11 корп. 1, 15, 17, 19, 20, 22, 24;
Холмогорская, дом 16 корп. 1;
Чкалова, дома: 14, 14 корп. 1, 16, 16 корп. 1, 18 корп. 1, 18 корп. 2, 19, 20, 30, 32, 34.

ИЗБИРАТЕЛЬНЫЙ УЧАСТОК № 152
(Место нахождения участковой комиссии и помещения для голосования - ГАПОУ АО «Архангельский торгово-экономический колледж», корпус № 2, ул. Дачная, 57, корп. 3, тел. 68 65 28)

Улицы:
Дачная, дома: 49 корп. 2, 49 корп. 3, 49 корп. 4, 50, 51 корп. 1, 51 корп. 2, 53, 57, 57 корп. 1, 57 корп. 2;
Донская, дома: 1, 3, 4, 5, 6, 7, 8, 9, 10, 11, 12, 13, 14, 15, 16, 17, 18, 19, 20, 21, 22, 24, 26;
Минская, дома: 3, 4, 5, 6, 7, 9, 11, 13, 15, 17, 19, 21, 23;
Российская, дома: 3, 3 корп. 1, 4, 5, 5 корп. 1, 6, 7, 7 корп. 1, 8, 9, 9 корп. 1, 10, 11, 12, 13, 14, 15, 16, 17, 18, 19, 20, 22, 24, 25, 25 корп. 1, 26, 27, 27 корп. 1, 28, 29, 29 корп. 1, 30, 30 корп. 1, 31;
Уральская, дома: 4, 7, 10, 11, 12, 13, 14, 15 корп. 2, 16, 17, 18, 24;
Холмогорская, дома: 3, 5, 7, 9, 11, 13, 15, 17, 19, 21, 23, 25, 27.

ИЗБИРАТЕЛЬНЫЙ УЧАСТОК № 153
(Место нахождения участковой комиссии и помещения для голосования – ГАПОУ АО «Архангельский торгово-экономический колледж», корпус № 2, ул. Дачная, 57, корп. 3, тел. 61 76 65)

Улицы:
Воронина В.И., дома: 51, 53, 55;
Дачная, дома: 20, 22, 24, 26, 27, 28, 29, 30, 31, 31 корп. 1, 32, 33, 34, 35, 36, 37, 38, 39, 40, 41, 42, 43, 45, 47;
Папанина, дома: 11, 11 корп. 1;
Холмогорская, дома: 38, 40, 40 корп. 1, 42.

ИЗБИРАТЕЛЬНЫЙ УЧАСТОК № 154
(Место нахождения участковой комиссии и помещения для голосования – МБОУ МО «Город Архангельск» «Средняя школа № 95», ул. Лермонтова, 15, тел. 61 83 76)

Улицы:
Дружбы, дома: 2, 2 корп. 1, 2 корп. 2, 3, 4, 5, 6, 7, 8, 9, 10, 11, 12, 13, 13 корп. 1, 14, 15, 15 корп. 1, 15 корп. 2, 17, 17 корп. 1, 17 корп. 2, 18, 19, 21, 22, 23, 24, 26, 27, 31, 35, 37, 39 корп. 1, 39 корп. 2, 41, 43, 44, 47, 49, 51;
Кузнечная, дома: 2, 4, 6, 8, 10;
Лермонтова, дома: 1, 2, 3, 4, 5, 5 корп. 1, 6, 7, 9, 11, 13, 17, 19, 21, 23, 25, 27, 27 корп. 1, 29, 29 корп. 1, 31, 33, 47;
Машиностроителей, дома: 4, 7, 10, 11;
Песчаная, дома: 1, 3, 5, 7, 13;
Прибрежная, дома: 4, 6, 8, 10, 11, 12, 13, 14, 15, 16, 26, 28, 30, 32, 34;
Сплавная, дома: 3, 4;
Трудовая, дома: 3, 4, 4 корп. 1, 5, 7;
СНТ «Виченка».

ИЗБИРАТЕЛЬНЫЙ УЧАСТОК № 155
(Место нахождения участковой комиссии и помещения для голосования – МБОУ МО «Город Архангельск» «Архангельская средняя школа Соловецких юнг», ул. Прокопия Галушина, 25, корп. 1, тел. 64 53 24)

Улица
Прокопия Галушина, дома: 19, 19 корп. 1, 21, 21 корп. 1, 24, 26, 28, 30.

ИЗБИРАТЕЛЬНЫЙ УЧАСТОК № 156
(Место нахождения участковой комиссии и помещения для голосования – МБОУ МО «Город Архангельск» «Архангельская средняя школа Соловецких юнг», ул. Прокопия Галушина, 25, корп. 1, тел. 64 53 24)

Улица
Прокопия Галушина, дома: 28 корп. 2, 28 корп. 3, 28 корп. 4, 30 корп. 1, 30 корп. 2, 32, 32 корп. 1.».