



Официальный публикатор
муниципальных правовых актов,
решений сессий Архангельской
городской Думы

Городская газета

АРХАНГЕЛЬСК – ГОРОД ВОИНСКОЙ СЛАВЫ

ЕЖЕНЕДЕЛЬНОЕ
ИЗДАНИЕ
АДМИНИСТРАЦИИ
ОБЛАСТНОГО
ЦЕНТРА

→ № **40** (1033),
4 ИЮНЯ 2021 года

ЛЮДИ И СОБЫТИЯ • ПОЛИТИКА И ЭКОНОМИКА • КУЛЬТУРА И СПОРТ

Веселый и вкусный праздник детства



1 июня активистки женского общественного движения округа Варавино-Фактория стали участницами благотворительного праздничного мероприятия в Приморском центре социальной помощи.

Праздник организован коллективом центра для маленьких полу-

чателей услуг, имеющих ограничения по здоровью, и для детей специалистов данного социального учреждения.

– Благотворительность всегда объединяет людей неравнодушных, активных по жизни. Объединив желания, возможности всегда легче и лучше творить и дарить благо, – отметила **Светлана Романова**, лидер женского движения округа.



Замечательное мыльное шоу в исполнении очень **Анастасии Мокроусовой-Сухериной** привело в полный восторг не только детей, но и всех взрослых – участников праздничного мероприятия.

Активистки женсовета привезли маленьким участникам праздника сладости и детские журналы.

Танцевать, играть и веселиться

можно было всем, не зависимо от возраста.

– Праздник получился замечательный, веселый и очень вкусный – горячий чай со сладкими плюшками стал приятным дополнением к активным развлечениям. Женсовет округа Варавино-Фактория поздравляет всех детей с праздником – Днем защиты детей! – сказала **Светлана Романова**.

Цветы памяти юнгам Северного флота

1 июня в России отметили День Северного флота

По традиции 1 июня «серебряные» волонтеры «Группы милосердия», ветераны Ломоносовского округа совместно с отделением Российского Красного Креста и курсанты Архангельского сводного отряда ВПЦ «Вымел-Феникс» стоят почетную Вахту Памяти, возлагают цветы у памятника «Юнгам Северного флота».



В Архангельске в 1993 году на набережной Северной Двины был возведен памятник соловецким юнгам.

Это память всем юнгам, служившим России на Северном флоте! Каждый четвертый из «мальчишек с бантиками», как их называл писатель **Валентин Пикуль**, погиб на войне. Памятники юнгам поставлены в 28 городах.

– Как всегда после Вахты Памяти и возложения цветов мы побывали в гостях у Красного Креста нам рассказали сотрудники много интересного и познавательного и напоили чаем с «вкусняшками», – рассказала активистка «Группы милосердия» **Галина Мартынова**.

В этот же день руководитель Центра поддержки гражданских инициатив реготделения партии «Единая Россия» **Виктория Парфенова** пригласила курсантов Архангельского сводного отряда ВПЦ «Вымел-Феникс» в кинотеатр Русь для просмотра мультфильма «Спирит непокорный».



Официально

Покупаются квартиры для сирот

Администрация муниципального образования «Город Архангельск» объявила электронные аукционы на приобретение благоустроенных жилых помещений.

Квартиры приобретаются для детей-сирот и детей, оставшихся без попечения родителей, и лиц из их числа, расположенные в панельных, кирпичных или монолитных домах в городе Архангельске, а именно, однокомнатные квартиры в округах:

- Варавино-Фактория (исключая ул. Силикатчиков);
- Майская Горка (исключая о. Краснофлотский);
- Северный округ;
- Соломбальский округ (исключая островные территории);
- Исакогорский округ (исключая район Лахтинское шоссе);
- Цигломенский округ;
- Маймаксанский округ (исключая островные территории и поселок 29 Лесозавода).

Общая площадь однокомнатных квартир должна быть не менее 15 кв. м.

Вся информация о проведении конкурентных способов, перечне документов и условиях проведения конкурентных способов на приобретение жилых помещений размещается на официальном сайте единой информационной системы в сфере закупок Российской Федерации www.zakupki.gov.ru (заказчик – управление по вопросам семьи, опеки и попечительства Администрации МО «Город Архангельск»).

Контактные лица: Белова Наталья Валентиновна 607-530, г. Архангельск, пл. В. И. Ленина, д. 5, этаж 3, каб. 319.

На заметку

420-112 -

многоканальный телефон Единой дежурно-диспетчерской службы города. Ее задача – сбор и обработка информации о ЧП и авариях, оценка ее достоверности и доведение сведений до экстренных оперативных служб и организаций, в компетенцию которых входит устранение чрезвычайных ситуаций.

Информирование общественности о намечаемой хозяйственной деятельности

В соответствии с Федеральным законом от 23.11.1995 № 174-ФЗ «Об экологической экспертизе» Общество с ограниченной ответственностью «СвязьСтройСервис» совместно с администрацией муниципального образования «Приморский муниципальный район» Архангельской области информирует о начале процесса общественных обсуждений по объекту государственной экологической экспертизы документация: «Строительство внутриплощадочных инженерных сетей объекта культурного наследия «Ансамбль Соловецкого монастыря и отдельные сооружения островов Соловецкого архипелага, XVI век – первая половина XX века» Крепость с башнями, воротами и пристенком, 1596 год, 1614-1621 годы, зодчие Иван Михайлов, монахи Трифон (Кологивов) (создание комплекса коммунальной инфраструктуры и благоустройство территории с целью приспособления к современному использованию)»,), включая техническое задание на оценку воздействия на окружающую среду (ТЗ на ОВОС), материалы ОВОС и проектную документацию.

Цель намечаемой деятельности: реконструкция и строительство инженерных сетей, в т.ч. водопровода, канализации, сетей электроснабжения, сетей связи с учетом современных экологических требований.

Заказчик: Фонд по сохранению и развитию Соловецкого архипелага (119002, г. Москва, Смоленский бульвар д. 26/9, стр. 2).

Проектная организация: Общество с ограниченной ответственностью «СвязьСтрой Сервис» (ООО «ССС»), 197342, г. Санкт-Петербург, ул. Сердобольская, д. 64, лит. К, пом. 11-Н, ком.93. ОГРН 1127847119872 ИНН 7814529565.

Орган, ответственный за организацию общественных обсуждений: администрация муниципального образования «Приморский муниципальный район» Архангельской области.

Форма общественных обсуждений: опрос, регистрация мнения общественности в электронном виде путем заполнения опросных листов в сетевом издании «Официальный интернет портал «Вестник Приморского района».

Ознакомиться с материалами общественных обсуждений, а также получить опросные листы можно в период с **11 июня 2021 года по 11 июля 2021 года** в электронном виде в сетевом издании «Официальный интернет портал «Вестник Приморского района» (<https://www.primadm.ru/>) в разделе «Информационные сообщения» и на сайте администрации муниципального образования «Сельское поселение Соловецкое» Приморского района Архангельской области (.

Заполненные и подписанные опросные листы в форме электронного документа можно направлять на электронный адрес Управления по инфраструктурному развитию и муниципальному хозяйству администрации МО «Приморский муниципальный район» (gkh@primadm.ru), а также можно передать лично в администрацию района по адресу: 163002, г. Архангельск, пр. Ломоносова, д. 30, каб. № 21, график приема: пн. – чт.: 08:30 - 17:00, пт.: 8:30 - 15:30, перерыв на обед: 12:30 - 13:30 (принем граждан осуществляется строго при наличии индивидуальных средств защиты), тел. +7 (8182) 68-36-04.

В соответствии с п. 4.10. Положения об ОВОС в РФ, утв. Приказом Госкомэкологии РФ от 16.05.2000 № 372, в течение 30 дней после окончания общественных обсуждений (с **12 июля 2021 года**) замечания и предложения принимаются посредством направления заполненных опросных листов в форме электронного документа на электронную почту Управления по инфраструктурному развитию и муниципальному хозяйству администрации МО «Приморский муниципальный район» gkh@primadm.ru или передачи их лично в администрацию МО «Приморский муниципальный район».

СООБЩЕНИЕ О ПЛАНИРУЕМОМ ИЗЪЯТИИ ОБЪЕКТОВ НЕДВИЖИМОГО ИМУЩЕСТВА ДЛЯ ГОСУДАРСТВЕННЫХ НУЖД

В соответствии с постановлением Правительства Российской Федерации от 20.12.2017 № 1596 «Об утверждении государственной программы Российской Федерации «Развитие транспортной системы» и руководствуйтесь статьями 49, 56.2, 56.5 Земельного кодекса РФ, подпунктом 5.4.1(1) пункта 5 Положения о Федеральном дорожном агентстве, утвержденного постановлением Правительства Российской Федерации от 23.07.2004 № 374, поручением Управления земельно-имущественных отношений Федерального дорожного агентства от 22.04.2021 № 06-28/15749 **Федеральное казенное учреждение «Управление автомобильной магистрали Москва – Архангельск Федерального дорожного агентства» (ФКУ Упрдор «Холмогоры»)** сообщает о планируемом изъятии объектов недвижимого имущества для государственных нужд в целях реализации проекта «Строительство и реконструкция автомобильной дороги М-8 «Холмогоры» - от Москвы через Ярославль, Вологду до Архангельска. Реконструкция автомобильной дороги М-8 «Холмогоры» Москва – Ярославль – Вологда – Архангельск, подъезд к городу Северодвинск на участке км 0+700 – км 13+000, Архангельская область» (далее – **Объект**).

Размещение Объекта предусмотрено Схемой территориального планирования Российской Федерации в области федерального транспорта (железнодорожного, воздушного, морского, внутреннего водного транспорта) и автомобильных дорог федерального значения, утвержденной распоряжением Правительства Российской Федерации от 19.03.2013 № 384-р (документ размещен на сайте Федерального дорожного агентства: <https://rosavtodor.gov.ru/>), документацией по планировке территории и проекта межевания территории, утвержденной распоряжением Федерального дорожного агентства от 06.12.2018 № 4345-р (с учетом изменений, внесенных распоряжениями от 01.04.2020 № 1210-р, от 05.11.2020 № 3408-р) (документ размещен на сайте ФКУ Упрдор «Холмогоры»: <http://ud-holmogory.ru/>).

Цель изъятия для государственных нужд: размещение объекта «Строительство и реконструкция автомобильной дороги М-8 «Холмогоры» - от Москвы через Ярославль, Вологду до Архангельска. Реконструкция автомобильной дороги М-8 «Холмогоры» Москва – Ярославль – Вологда – Архангельск, подъезд к городу Северодвинск на участке км 0+700 – км 13+000, Архангельская область».

Перечень объектов недвижимости, подлежащих изъятию:

- объект недвижимости с кадастровым номером 29:16:000000:2786, наименование – здание конторы, площадью 187,7 кв. м, расположенный по адресу: обл. Архангельская, р-н Приморский, МО «Лисестровское», база Пирсы, стр. № 1;
- объект недвижимости с кадастровым номером 29:16:000000:2077, наименование – склад, площадью 438 кв. м, расположенный по адресу: Архангельская обл., Приморский р-н, МО «Лисестровское», база Пирсы, стр. 2;
- объект недвижимости с кадастровым номером 29:22:000000:3974, наименование – жилой дом, площадью 96,2 кв. м, расположенный по адресу: Архангельская область, г. Архангельск, кВ-л Рабочий 1-й, д. 105 (в отношении 1/4 доли в праве собственности, сведения о регистрации на которую отсутствуют в Едином государственном реестре недвижимости);
- на объект недвижимости с кадастровым номером 29:16:200301:116, наименование – земельный участок, площадью 1419 кв. м, расположенный по адресу: обл. Архангельская, р-н Приморский, МО «Заостровское», д. Малая Тойнокурья, дом 29 (в отношении 4/5 долей в праве, сведения о регистрации на которую отсутствуют в Едином государственном реестре недвижимости).

Выявление правообладателей объектов недвижимости осуществляется на территории Приморского района Архангельской области и г. Архангельск.

Границы зоны планируемого размещения Объекта:

Границы зоны, в пределах которой предполагается изъятие объектов недвижимости, установлены документацией по планировке территории.

Утвержденный проект межевания территории, предусматривающий образование земельного участка, подлежащего изъятию, из земельного участка с кадастровым номером 29:16:200301:116 размещен на сайте ФКУ Упрдор «Холмогоры»: <http://ud-holmogory.ru/>.

Адрес, по которому заинтересованными лицами могут получить информацию о предполагаемом изъятии объектов недвижимого имущества для государственных нужд, подать заявление об учете прав на объекты недвижимого имущества, а также ознакомиться с проектом межевания территории, в соответствии с которым образован земельный участок, подлежащий изъятию: г. Вологда, ул. Возрождения, д. 31, каб. 305 (отдел земельно-имущественных отношений ФКУ Упрдор «Холмогоры»), в рабочее время с понедельника по пятницу с 08:00 до 17:00 (перерыв с 12:15 до 13:15), контактный телефон: (8172) 72-36-22.

Адрес электронной почты для направления корреспонденции в электронном виде (сканы документов): komarovata@holmogory.ru, bukovalaa@holmogory.ru. Срок обращения: 60 дней со дня опубликования настоящего сообщения.

Официальные сайты, на которых размещается сообщение о планируемом изъятии объектов недвижимости имущества для государственных нужд: <http://ud-holmogory.ru>, <https://www.arhcity.ru>, <https://zaostrovskoe.ru>, <https://lisestrovskoe.ru>.

Наименование уполномоченного органа исполнительной власти, осуществляющего выявление лиц, объекты недвижимого имущества которых подлежат изъятию для государственных нужд: Федеральное дорожное агентство в лице ФКУ Упрдор «Холмогоры».

Извещение о проведении отбора органом опеки и попечительства муниципального образования "Город Архангельск" организаций для осуществления отдельных полномочий органа опеки и попечительства в отношении совершеннолетних недееспособных или не полностью дееспособных граждан

Опубликовано: 3 июня 2021 года

Организатор отбора организаций: управление по вопросам семьи, опеки и попечительства Администрации муниципального образования "Город Архангельск" приглашает принять участие в отборе организаций на осуществление отдельных полномочий органа опеки и попечительства по подготовке граждан, выразивших желание стать опекунами или попечителями совершеннолетних дееспособных или не полностью дееспособных граждан.

Место расположения: 163000, г. Архангельск, Ленина пл., д.5, контактный телефон/факс: 8(8182) 20-50-26, 60-74-24, адрес электронной почты: dzsp@arhcity.ru.

На основании пункта 10 Правил осуществления отдельных полномочий органов опеки и попечительства в отношении совершеннолетних недееспособных или не полностью дееспособных граждан образовательными организациями, медицинскими организациями, организациями, оказывающими социальные услуги, или иными организациями, утвержденными Постановлением Правительства РФ от 17 ноября 2010 года № 927, подготовка граждан, выразивших желание стать опекунами или попечителями совершеннолетних недееспособных или не полностью дееспособных граждан, осуществляется организациями на безвозмездной основе.

Дата начала подачи заявлений: 9 июня 2021 года

Дата окончания подачи заявлений: 9 июля 2021 года

Место подачи заявок: 163000, г. Архангельск, Ленина пл., д. 5, каб. № 324, с 08:30 до 16:45 по рабочим дням, перерыв с 12:00 до 13:00, телефон/факс: 8 (8182) 20-50-26, 60-74-24, адрес электронной почты: dzsp@arhcity.ru

Дата и время рассмотрения заявок:

Место проведения конкурсного отбора: 163000, г. Архангельск, Ленина пл., д. 5

Требования, предъявляемые к организациям, основные критерии отбора:

1. Организации, желающие принять участие в отборе организаций, подают заявление в произвольной форме с указанием сведений об учредителе (учредителях) организаций, полного наименования организации, ее местонахождения и почтового адреса, адреса электронной почты, официального сайта (при его наличии), основных направлений деятельности организации.

2. К заявлению прилагаются:

- согласие учредителя или руководителя организации, или лица, действующего по соответствующей доверенности (далее – уполномоченное лицо) на участие организации в отборе организаций и возложение на организацию осуществления отдельных полномочий органа опеки и попечительства;
- копии учредительных документов организации, заверенные в установленном законодательством Российской Федерации порядке (с предъявлением оригиналов, если копии не заверены);
- копия документа, подтверждающего внесение записи о юридическом лице в Единый государственный реестр юридических лиц (может быть предоставлена по инициативе организации);
- копия штатного расписания организации, заверенная уполномоченным лицом;
- справка с подписью уполномоченного лица и печатью организации (при наличии), подтверждающая, что организация не находится в процессе реорганизации, ликвидации, банкротства, ее деятельность не приостановлена в порядке, предусмотренном законодательством Российской Федерации.

3. Основаниями для отказа в передаче организации полномочия органа опеки и попечительства являются:

- отсутствие документов, необходимых для проведения отбора организаций;
- наличие в представленных документах недостоверной информации;
- оформление документов с нарушением требований;
- несоответствие характера деятельности организации полномочию органа опеки и попечительства;
- отсутствие в штате организации работников, специализирующихся по направлению деятельности, соответствующему полномочию органа опеки и попечительства;

отсутствие у организации материально-технических и иных возможностей для осуществления полномочия органа опеки и попечительства в пределах территории соответствующего муниципального образования либо нескольких муниципальных образований.

4. Решение о передаче организации полномочия либо об отказе в такой передаче с указанием причин отказа оформляется в письменной форме в течение 30 календарных дней со дня получения заявления организации и приложенных к нему документов. Заверенная копия решения направляется в соответствующую организацию в течение 7 рабочих дней со дня его подписания.

5. Информацию о результатах отбора организации управление по вопросам семьи, опеки и попечительства Администрации муниципального образования "Город Архангельск" размещает на официальном сайте www.arhcity.ru.

6. При проведении отбора организаций учитываются:

- 6.1. Характер и условия деятельности организации.
- 6.2. Соответствие основных направлений деятельности организации полномочию органа опеки и попечительства, которое предусматривается передать организации, наличие опыта по подготовке граждан, выразивших желание стать опекунами или попечителями.

6.3. Наличие в составе организации работников, способных по образованию и опыту работы выполнять обязанности по подготовке граждан, выразивших желание стать опекунами или попечителями, либо возможность организации привлекать соответствующих работников со стороны;

6.4. Наличие у организации материально-технических и иных возможностей для осуществления полномочия органа опеки и попечительства в пределах территории соответствующего муниципального образования либо нескольких муниципальных образований.

Все документы, прилагаемые к заявлению, должны быть надлежащим образом оформлены, должны иметь необходимые для их идентификации реквизиты (бланк отправителя, исходящий номер, дата выдачи, должность и подпись подписавшего лица с расшифровкой, печать – в необходимых случаях). При этом документы, для которых установлены специальные формы, должны быть составлены в соответствии с этими формами и заполнены по всем пунктам (внесение каких-либо изменений не допускается).

Срок заключения договора о передаче полномочия: договор о передаче полномочия с победителем отбора организаций должен быть заключен не позднее, чем в течение 30 рабочих дней со дня издания акта органа опеки и попечительства.

Заключение о результатах общественных обсуждений проекта решения Главы городского округа "Город Архангельск" о предоставлении разрешения на условно разрешенный вид использования земельного участка, расположенного в Октябрьском территориальном округе г. Архангельска по улице Юбилейной, об утверждении схемы расположения земельного участка

от "27" мая 2021 г.

Общественные обсуждения по проекту решения Главы городского округа "Город Архангельск" о предоставлении разрешения на условно разрешенный вид использования земельного участка площадью 362 кв. м в кадастровом квартале 29:22:041012, расположенного в Октябрьском территориальном округе г. Архангельска по улице Юбилейной:

"ведение огородничества: размещение хозяйственных построек, не являющихся объектами недвижимости, предназначенных для хранения инвентаря и урожая сельскохозяйственных культур" (код (числовое обозначение) вида разрешенного использования земельного участка по классификатору видов разрешенного использования земельных участков, утвержденному приказом Росреестра от 10 ноября 2020 года № П/0412 "Об утверждении классификатора видов разрешенного использования земельных участков", - 13.1),

проводились в период с 21 мая 2021 года по 26 мая 2021 года.

Организатор общественных обсуждений: Комиссия по землепользованию и застройке.

В общественных обсуждениях приняло участие: 0 человек.

На основании протокола общественных обсуждений по проекту решения Главы городского округа "Город Архангельск" о предоставлении разрешения на условно разрешенный вид использования земельного участка, расположенного в Октябрьском территориальном округе г. Архангельска по улице Юбилейной, об утверждении схемы расположения земельного участка от 27 мая 2021 года Комиссией по землепользованию и застройке муниципального образования "Город Архангельск" подготовлены следующие рекомендации в отношении внесенных предложений и замечаний по указанному проекту:

1) от участников общественных обсуждений, постоянно проживающих на территории, в пределах которой проводятся общественные обсуждения

| № п/п | Инициатор | Содержание предложения (замечания) | Рекомендации организатора |
|-------|-----------|--------------------------------------|---------------------------|
| 1. | нет | замечаний и предложений не поступило | нет |

2) от иных участников общественных обсуждений

| № п/п | Инициатор | Содержание предложения (замечания) | Рекомендации организатора |
|-------|-----------|--------------------------------------|---------------------------|
| 1. | нет | замечаний и предложений не поступило | нет |

Выводы по результатам общественных обсуждений:

рекомендовать предоставить разрешение на условно разрешенный вид использования земельного участка площадью 362 кв. м в кадастровом квартале 29:22:041012, расположенного в Октябрьском территориальном округе г. Архангельска по улице Юбилейной:

"ведение огородничества: размещение хозяйственных построек, не являющихся объектами недвижимости, предназначенных для хранения инвентаря и урожая сельскохозяйственных культур" (код (числовое обозначение) вида разрешенного использования земельного участка по классификатору видов разрешенного использования земельных участков, утвержденному приказом Росреестра от 10 ноября 2020 года № П/0412 "Об утверждении классификатора видов разрешенного использования земельных участков", - 13.1).

Председатель комиссии по землепользованию и застройке МО "Город Архангельск"

Ю.А. Максимов

Заключение о результатах общественных обсуждений проекта решения Главы городского округа "Город Архангельск" о предоставлении разрешения на условно разрешенный вид использования земельного участка, расположенного в Маймаксанском территориальном округе г. Архангельска по улице Сибирской, 1-й проезд, об утверждении схемы расположения земельного участка

от "27" мая 2021 г.

Общественные обсуждения по проекту решения Главы городского округа "Город Архангельск" о предоставлении разрешения на условно разрешенный вид использования земельного участка площадью 317 кв.м в кадастровом квартале 29:22:012101, расположенного в Маймаксанском территориальном округе г. Архангельска по улице Сибирской, 1-й проезд:

"ведение огородничества: осуществление отдыха и (или) выращивания гражданами для собственных нужд сельскохозяйственных культур; размещение хозяйственных построек, не являющихся объектами недвижимости, предназначенных для хранения инвентаря и урожая сельскохозяйственных культур" (код (числовое обозначение) вида разрешенного использования земельного участка по классификатору видов разрешенного использования земельных участков, утвержденному приказом Росреестра от 10 ноября 2020 года № П/0412 "Об утверждении классификатора видов разрешенного использования земельных участков", - 13.1),

проводились в период с 21 мая 2021 года по 26 мая 2021 года.

Организатор общественных обсуждений: Комиссия по землепользованию и застройке.

В общественных обсуждениях приняло участие: 0 человек.

На основании протокола общественных обсуждений по проекту решения Главы городского округа "Город Архангельск" о предоставлении разрешения на условно разрешенный вид использования земельного участка, расположенного в Маймаксанском территориальном округе г. Архангельска по улице Сибирской, 1-й проезд, об утверждении схемы расположения земельного участка от 27 мая 2021 года Комиссией по землепользованию и застройке муниципального образования "Город Архангельск" подготовлены следующие рекомендации в отношении внесенных предложений и замечаний по указанному проекту:

1) от участников общественных обсуждений, постоянно проживающих на территории, в пределах которой проводятся общественные обсуждения

| № п/п | Инициатор | Содержание предложения (замечания) | Рекомендации организатора |
|-------|-----------|--------------------------------------|---------------------------|
| 1. | нет | замечаний и предложений не поступило | нет |

2) от иных участников общественных обсуждений

| № п/п | Инициатор | Содержание предложения (замечания) | Рекомендации организатора |
|-------|-----------|--------------------------------------|---------------------------|
| 1. | нет | замечаний и предложений не поступило | нет |

Выводы по результатам общественных обсуждений:

рекомендовать отказать в предоставлении разрешения на условно разрешенный вид использования земельного участка площадью 317 кв.м в кадастровом квартале 29:22:012101, расположенного в Маймаксанском территориальном округе г. Архангельска по улице Сибирской, 1-й проезд:

"ведение огородничества: осуществление отдыха и (или) выращивания гражданами для собственных нужд сельскохозяйственных культур" (код (числовое обозначение) вида разрешенного использования земельного участка по классификатору видов разрешенного использования земельных участков, утвержденному приказом Росреестра от 10 ноября 2020 года № П/0412 "Об утверждении классификатора видов разрешенного использования земельных участков", - 13.1).

Основание отказа:

В связи с несоблюдением требований статьи 60 Правил землепользования и застройки городского округа "Город Архангельск", утвержденными постановлением министерства строительства и архитектуры Архангельской области от 29 сентября 2020 года № 68-п (с изменениями).

Заключение о результатах общественных обсуждений проекта решения Главы городского округа "Город Архангельск" о предоставлении разрешения на условно разрешенный вид использования земельного участка, расположенного в территориальном округе Варавино-Фактория г. Архангельска по улице Капитальной, об утверждении схемы расположения земельного участка

от "27" мая 2021 г.

Общественные обсуждения по проекту решения Главы городского округа "Город Архангельск" о предоставлении разрешения на условно разрешенный вид использования земельного участка площадью 102 кв.м в кадастровом квартале 29:22:071601, расположенного в территориальном округе Варавино-Фактория по улице Капитальной:

"ведение огородничества: размещение хозяйственных построек, не являющихся объектами недвижимости, предназначенных для хранения инвентаря и урожая сельскохозяйственных культур" (код (числовое обозначение) вида разрешенного использования земельного участка по классификатору видов разрешенного использования земельных участков, утвержденному приказом Росреестра от 10 ноября 2020 года № П/0412 "Об утверждении классификатора видов разрешенного использования земельных участков", - 13.1),

проводились в период с 21 мая 2021 года по 26 мая 2021 года.

Организатор общественных обсуждений: Комиссия по землепользованию и застройке.

В общественных обсуждениях приняло участие: 0 человек.

На основании протокола общественных обсуждений по проекту решения Главы городского округа "Город Архангельск" о предоставлении разрешения на условно разрешенный вид использования земельного участка, расположенного в территориальном округе Варавино-Фактория г. Архангельска по улице Капитальной, об утверждении схемы расположения земельного участка от 27 мая 2021 года Комиссией по землепользованию и застройке муниципального образования "Город Архангельск" подготовлены следующие рекомендации в отношении внесенных предложений и замечаний по указанному проекту:

1) от участников общественных обсуждений, постоянно проживающих на территории, в пределах которой проводятся общественные обсуждения

| № п/п | Инициатор | Содержание предложения (замечания) | Рекомендации организатора |
|-------|-----------|--------------------------------------|---------------------------|
| 1. | нет | замечаний и предложений не поступило | нет |

2) от иных участников общественных обсуждений

| № п/п | Инициатор | Содержание предложения (замечания) | Рекомендации организатора |
|-------|-----------|--------------------------------------|---------------------------|
| 1. | нет | замечаний и предложений не поступило | нет |

Выводы по результатам общественных обсуждений:

рекомендовать предоставить разрешение на условно разрешенный вид использования земельного участка площадью 102 кв.м в кадастровом квартале 29:22:071601, расположенного в территориальном округе Варавино-Фактория по улице Капитальной:

"ведение огородничества: размещение хозяйственных построек, не являющихся объектами недвижимости, предназначенных для хранения инвентаря и урожая сельскохозяйственных культур" (код (числовое обозначение) вида разрешенного использования земельного участка по классификатору видов разрешенного использования земельных участков, утвержденному приказом Росреестра от 10 ноября 2020 года № П/0412 "Об утверждении классификатора видов разрешенного использования земельных участков", - 13.1).

Председатель комиссии по землепользованию и застройке МО "Город Архангельск"

Ю.А. Максимов

Заключение о результатах общественных обсуждений проекта решения Главы городского округа "Город Архангельск" о предоставлении разрешения на условно разрешенный вид использования земельного участка, расположенного в г. Архангельске, об утверждении схемы расположения земельного участка

от "27" мая 2021 г.

Общественные обсуждения по проекту решения Главы городского округа "Город Архангельск" о предоставлении разрешения на условно разрешенный вид использования земельного участка площадью 362 кв.м на условно разрешенный вид использования земельного участка в кадастровом квартале 29:22:031201 площадью 1 327 кв. м, расположенного в Северном территориальном округе г. Архангельска по улице Ильича, 37, корпус 1;

"малоэтажная многоквартирная жилая застройка: размещение малоэтажных многоквартирных домов (многоквартирные дома высотой до 4 этажей, включая мансардный); обустройство спортивных и детских площадок, площадок для отдыха; размещение объектов обслуживания жилой застройки во встроенных, пристроенных и встроенно-пристроенных помещениях малоэтажного многоквартирного дома, если общая площадь таких помещений в малоэтажном многоквартирном доме не составляет более 15% общей площади помещений дома." (код (числовое обозначение) вида разрешенного использования земельного участка по классификатору видов разрешенного использования земельных участков, утвержденному приказом Росреестра от 10 ноября 2020 года № П/0412 "Об утверждении классификатора видов разрешенного использования земельных участков", - 2.1.1).

проводились в период с 21 мая 2021 года по 26 мая 2021 года.

Организатор общественных обсуждений: Комиссия по землепользованию и застройке.

В общественных обсуждениях приняло участие: 0 человек.

На основании протокола общественных обсуждений по проекту решения Главы городского округа "Город Архангельск" о предоставлении разрешения на условно разрешенный вид использования земельного участка, расположенного в г. Архангельске, об утверждении схемы расположения земельного участка от 27 мая 2021 года Комиссией по землепользованию и застройке муниципального образования "Город Архангельск" подготовлены следующие рекомендации в отношении внесенных предложений и замечаний по указанному проекту:

от участников общественных обсуждений, постоянно проживающих на территории, в пределах которой проводятся общественные обсуждения

| № п/п | Инициатор | Содержание предложения (замечания) | Рекомендации организатора |
|-------|-----------|--------------------------------------|---------------------------|
| 1. | нет | замечаний и предложений не поступило | нет |

2) от иных участников общественных обсуждений

| № п/п | Инициатор | Содержание предложения (замечания) | Рекомендации организатора |
|-------|-----------|--------------------------------------|---------------------------|
| 1. | нет | замечаний и предложений не поступило | нет |

Выводы по результатам общественных обсуждений:

рекомендовать предоставить разрешение на условно разрешенный вид использования земельного участка площадью 362 кв. м, расположенного в Северном территориальном округе г. Архангельска по улице Ильича, 37, корпус 1;

"малоэтажная многоквартирная жилая застройка: размещение малоэтажных многоквартирных домов (многоквартирные дома высотой до 4 этажей, включая мансардный); обустройство спортивных и детских площадок, площадок для отдыха; размещение объектов обслуживания жилой застройки во встроенных, пристроенных и встроенно-пристроенных помещениях малоэтажного многоквартирного дома, если общая площадь таких помещений в малоэтажном многоквартирном доме не составляет более 15% общей площади помещений дома." (код (числовое обозначение) вида разрешенного использования земельного участка по классификатору видов разрешенного использования земельных участков, утвержденному приказом Росреестра от 10 ноября 2020 года № П/0412 "Об утверждении классификатора видов разрешенного использования земельных участков", - 2.1.1).

Председатель комиссии по землепользованию и застройке МО "Город Архангельск"

Ю.А. Максимов

Заключение о результатах общественных обсуждений проекта решения Главы городского округа "Город Архангельск" о предоставлении разрешения на отклонение от предельных параметров разрешенного строительства объекта капитального строительства (индивидуальный жилой дом) на земельном участке, расположенном в территориальном округе Варавино-Фактория г. Архангельска на территории КИЗ Силикат 1-я линия

от "27" мая 2021 г.

Общественные обсуждения по проекту решения Главы городского округа "Город Архангельск" о предоставлении разрешения на отклонение от предельных параметров разрешенного строительства объекта капитального строительства (индивидуальный жилой дом) на земельном участке площадью 1 932 кв.м с кадастровым номером 29:22:073304:747, расположенном в территориальном округе Варавино-Фактория г. Архангельска на территории КИЗ Силикат 1-я линия:

установление минимального процента застройки земельного участка 5,9 процентов,

проводились в период с 21 мая 2021 года по 26 мая 2021 года.

Организатор общественных обсуждений: Комиссия по землепользованию и застройке.

В общественных обсуждениях приняло участие: 0 человек.

На основании протокола общественных обсуждений по проекту решения Главы городского округа "Город Архангельск" о предоставлении разрешения на отклонение от предельных параметров разрешенного строительства объекта капитального строительства (индивидуальный жилой дом) на земельном участке, расположенном в территориальном округе Варавино-Фактория г. Архангельска на территории КИЗ Силикат 1-я линия от 27 мая 2021 года Комиссией по землепользованию и застройке муниципального образования "Город Архангельск" подготовлены следующие рекомендации в отношении внесенных предложений и замечаний по указанному проекту:

1) от участников общественных обсуждений, постоянно проживающих на территории, в пределах которой проводятся общественные обсуждения

| № п/п | Инициатор | Содержание предложения (замечания) | Рекомендации организатора |
|-------|-----------|--------------------------------------|---------------------------|
| 1. | нет | замечаний и предложений не поступило | нет |

2) от иных участников общественных обсуждений

| № п/п | Инициатор | Содержание предложения (замечания) | Рекомендации организатора |
|-------|-----------|--------------------------------------|---------------------------|
| 1. | нет | замечаний и предложений не поступило | нет |

Выводы по результатам общественных обсуждений:

рекомендовать предоставить разрешение на отклонение от предельных параметров разрешенного строительства объекта капитального строительства (индивидуальный жилой дом) на земельном участке площадью 1 932 кв.м с кадастровым номером 29:22:073304:747, расположенном в территориальном округе Варавино-Фактория г. Архангельска на территории КИЗ Силикат 1-я линия:

установление минимального процента застройки земельного участка 5,9 процентов,

при условии согласования производства земляных работ с собственником объекта "Центральный водопровод, назначение: сооружение коммунального хозяйства (центральный водопровод), протяженность 3624 м, адрес (местонахождение) объекта: Архангельская область, Приморский район, муниципальное образование "Уемское", п. Уемский, ул. Устьянская, кадастровый номер 29:00:000000:24" – Администрацией муниципального образования "Уемское" (адрес: Архангельская область, Приморский район, пос. Уемский, ул. Заводская, д. 7).

Председатель комиссии по землепользованию и застройке МО "Город Архангельск"

Ю.А. Максимов

Оповещение о начале общественных обсуждений

Комиссия по землепользованию и застройке муниципального образования "Город Архангельск" извещает о начале проведения общественных обсуждений по проекту планировки территории городского округа "Город Архангельск" в границах просп. Новгородского, ул. Выучейского, просп. Ломоносова, площадью 1,5654 га. Общественные обсуждения проводятся с "14" июня 2021 года по "21" июня 2021 года.

Проект планировки территории городского округа "Город Архангельск" в границах в границах просп. Новгородского, ул. Выучейского, просп. Ломоносова, площадью 1,5654 га, представлен:

1. На официальном информационном интернет-портале муниципального образования "Город Архангельск": <https://www.arhcity.ru/?page=1361/21>.

2. На экспозиции по адресу: Администрация муниципального образования "Город Архангельск", г. Архангельск, пл. В.И. Ленина, д. 5, каб. 502.

Экспозиция открыта: с "14" июня 2021 года по "21" июня 2021 года (с понедельника по пятницу, рабочие часы).

Часы работы экспозиции: с 9 часов 00 минут до 12 часов 00 минут и с 14 часов 00 минут до 16 часов 00 минут.

Консультации по экспозиции проекта по теме общественных обсуждений проводятся Юницной Александрой Николаевной согласно следующему графику:

| кабинет | дата | время |
|----------|-------------------|--|
| каб. 515 | 15 июня 2021 года | 13 часов 30 минут до 15 часов 00 минут |
| каб. 515 | 18 июня 2021 года | 13 часов 30 минут до 15 часов 00 минут |

В период проведения общественных обсуждений участники общественных обсуждений имеют право вносить предложения и замечания, касающиеся обсуждаемого проекта посредством:

- официального информационного Интернет-портала муниципального образования "Город Архангельск": адрес электронной почты: architect@arhcity.ru;

- письменно в адрес организатора общественных обсуждений: В.И.Ленина пл., д. 5, г. Архангельск, 163000;

- записи в книге (журнале) учета посетителей в период работы экспозиции проекта, подлежащего рассмотрению на общественных обсуждениях, и информационных материалов к проекту.

Организатором общественных обсуждений является Комиссия по землепользованию и застройке.

Контактные данные организатора: В.И.Ленина пл., д. 5, г. Архангельск, 163000;

тел/факс (8182) 60-74-66;

адрес электронной почты: architect@arhcity.ru.

Форма подачи предложений и (или) замечания по документации: опубликована на официальном информационном интернет-портале муниципального образования "Город Архангельск": <http://www.arhcity.ru/?page=2035/5/form.docx>

Исполняющий обязанности Директора департамента

А. Н. Юницына

Приложение № 1 к приказу Минэкономразвития России от 23 апреля 2015 г. № 254 (в ред. Приказа Минэкономразвития России от 25.09.2019 № 593)

Извещение о начале выполнения комплексных кадастровых работ

1. В период с « 28 » мая 2021 г. по « 05 » декабря 2021 г. в отношении

объектов недвижимости, расположенных на территории: городского округа "Город Архангельск"

(указываются сведения о территории, в границах которой будут выполняться комплексные кадастровые работы⁴⁾)

будут выполняться комплексные кадастровые работы в соответствии с муниципальным контрактом от 28.05.2021 № 33 (код закупки 213290107840829010100100530017112244),

(указываются наименование, дата, номер документа, на основании которого выполняются комплексные кадастровые работы)

заключенным со стороны заказчика³: Департамент муниципального имущества Администрации муниципального образования "Город Архангельск" почтовый адрес: 163000 г. Архангельск, площадь Ленина, д. 5

адрес электронной почты: dmi@arhcity.ru номер контактного телефона: (8182) 60 72 55, (8182) 60 72 87

со стороны исполнителя⁴:

полное и (в случае, если имеется) сокращенное наименование юридического лица: ИП Петропавловский Михаил Сергеевич;

(если документ, на основании которого выполняются комплексные кадастровые работы, заключен с юридическим лицом)

фамилия, имя, отчество (при наличии) кадастрового инженера⁴:

Петропавловский Михаил Сергеевич
наименование саморегулируемой организации кадастровых инженеров, членом которой является кадастровый инженер: Ассоциация саморегулируемая организация "Объединение кадастровых инженеров"
уникальный регистрационный номер члена саморегулируемой организации кадастровых инженеров в реестре членов саморегулируемой организации кадастровых инженеров: 746;
дата внесения сведений о физическом лице в реестр членов саморегулируемой организации кадастровых инженеров: 15.06.2016;

почтовый адрес: 350000, г. Краснодар, проспект Константина Образцова, д. 5;

адрес электронной почты: info@musrski.ru;

номер контактного телефона 8 902 286 07 05; 8 (8182) 47-07-50.

2. Правообладатели объектов недвижимости, которые считаются в соответствии с частью 4 статьи 69 Федерального закона от 13 июля 2015 года № 218-ФЗ «О государственной регистрации недвижимости»⁵ ранее учтенными или сведения о которых в соответствии с частью 9 статьи 69 Федерального закона от 13 июля 2015 года № 218-ФЗ «О государственной регистрации недвижимости» могут быть внесены в Единый государственный реестр недвижимости как о ранее учтенных в случае отсутствия в Едином государственном реестре недвижимости сведений о таких объектах недвижимости, вправе предоставить указанному в пункте 1 извещения о начале выполнения комплексных кадастровых работ кадастровому инженеру – исполнителю комплексных кадастровых работ имеющиеся у них материалы и документы в отношении таких объектов недвижимости, а также заверенные в порядке, установленном частями 1 и 9 статьи 21 Федерального закона от 13 июля 2015 года № 218-ФЗ «О государственной регистрации недвижимости», копии документов, устанавливающих или подтверждающих права на указанные объекты недвижимости.

3. Правообладатели объектов недвижимости – земельных участков, зданий, сооружений, объектов незавершенного строительства в течение тридцати рабочих дней со дня опубликования извещения о начале выполнения комплексных кадастровых работ (в газете "Архангельск – город воинской славы" и на официальном информационном интернет-портале муниципального образования "Город Архангельск" <https://www.arhcity.ru>)⁶ вправе предоставить кадастровому инженеру – исполнителю комплексных кадастровых работ, указанному в пункте 1 извещения о начале выполнения комплексных кадастровых работ, по указанному в пункте 2 извещения о начале выполнения комплексных кадастровых работ адресу сведения об адресе электронной почты и (или) почтовом адресе, по которым осуществляется связь с лицом, чье право на объект недвижимости зарегистрировано, а также лицом, в пользу которого зарегистрировано ограничение права и обременение объекта недвижимости (далее – контактный адрес правообладателя), для внесения в Единый государственный реестр недвижимости сведений о контактном адресе правообладателя и последующего надлежащего уведомления таких лиц о завершении подготовки проекта карты-плана территории по результатам комплексных кадастровых работ и о проведении заседания согласительной комиссии по вопросу согласования местоположения границ земельных участков.


4. Правообладатели объектов недвижимости, расположенных на территории комплексных кадастровых работ, не вправе препятствовать выполнению комплексных кадастровых работ и обязаны обеспечить доступ к указанным объектам недвижимости исполнителю комплексных кадастровых работ в установленном графиком время.

5. График выполнения комплексных кадастровых работ:

| № п/п | Место выполнения 7 комплексных кадастровых работ | Время выполнения 7 комплексных кадастровых работ |
|-------|---|---|
| 1 | кадастровые кварталы 29:22:022508, 29:22:022502, 29:22:022503, 29:22:060406, 29:22:060411, 29:22:060417, 29:22:011301, 29:22:022506, 29:22:071507, 29:22:022525 на территории городского округа "Город Архангельск" | |

| № | Даты и сроки | Работы | Результат |
|-----------|---|--|--|
| 1. | Подготовительный этап | | |
| 1.1 | в течение 10 (десяти) рабочих дней с момента заключения контракта | Направление извещения о начале выполнения комплексных кадастровых работ (Заказчик, Исполнитель); Исполнитель проводит сбор и анализ исходных данных. | Письмо в адрес Заказчика, содержащее: сведения, подтверждающие получение исполнителем исходных картографических и геодезических данных; сведения, подтверждающие наличие необходимых документов, указанных в части 6 статьи 42.1 Федерального закона № 221-ФЗ для проведения работ; сведения об уведомлении правообладателей объектов недвижимости, являющихся в соответствии с частью 1 статьи 42.1 Федерального закона № 221-ФЗ объектами комплексных кадастровых работ, о начале таких работ и иных заинтересованных лиц; |
| 1.2 | в течение 20 (двадцати) рабочих дней со дня заключения контракта | Исполнитель проводит обследование территории комплексных кадастровых работ; Исполнитель подает заявление о внесении сведений о ранее учтенных объектах недвижимости в орган регистрации прав. Заказчик осуществляет формирование согласительной комиссии | информацию о внесении в Единый государственный реестр недвижимости сведений о ранее учтенных земельных участках в соответствии с частями 4, 4.1 статьи 42.6 Федерального закона № 221-ФЗ. |
| 1.3 | в течение 30 (тридцати) рабочих дней со дня опубликования извещения | 1. Сбор информации от правообладателей объектов недвижимости адресов и (или) адресов электронной почты, документов на ранее учтенные объекты недвижимости; 2. Исполнитель подготавливает схему границ земельных участков, составленную с применением картографической основы и направляет ее Заказчику. | |
| 2. | Этап 1 | | |
| | не позднее 9 августа 2021 года | Обследование объектов недвижимости, определение местоположения объектов недвижимости; Осуществление определения координат характерных точек местоположения границ объектов недвижимости; Выполнение мероприятий, связанных с оповещением правообладателей объектов недвижимости, заинтересованных лиц о проведении в соответствующих кадастровых кварталах комплексных кадастровых работ; Подготовка проектов карт-планов территории; Проверка карт-планов территории на соответствие сведениям Единого государственного реестра недвижимости с использованием сервиса «Личный кабинет кадастрового инженера». | Проект карты-плана территории |
| 3. | Этап 2 | | |
| 3.1 | не позднее 12 августа 2021 года | Исполнитель подготовленные проекты карт-планов территории направляет на рассмотрение Заказчику; Направление Заказчиком проектов карт-планов территории в согласительную комиссию; Направление Заказчиком извещения о проведении заседания согласительной комиссии. | Согласованная согласительной комиссией и утвержденная заказчиком Карта-план территории направлена в орган регистрации прав |
| 3.2 | не позднее 8 сентября 2021 года | Проведение заседания согласительной комиссии | |
| 3.3 | в течение 35 (тридцати пяти) календарных дней с первого заседания согласительной комиссии | Прием и рассмотрение возражений относительно местоположения границ земельных участков, а также согласия правообладателя земельного участка, предусмотренного частью 5 статьи 42.8 Федерального закона № 221-ФЗ. | |
| 3.4 | в течение 20 (двадцати) рабочих дней со дня истечения срока представления возражений | Оформление карты-плана территории в окончательной редакции. Согласительная комиссия направляет заказчику комплексных кадастровых работ для утверждения оформленный исполнителем комплексных кадастровых работ проект карты-плана территории в окончательной редакции и необходимые для его утверждения материалы заседания согласительной комиссии | |
| 3.5 | в течение 5 (пяти) рабочих дней | Заказчик комплексных кадастровых работ по результатам рассмотрения представленного Исполнителем комплексных кадастровых работ проекта карты-плана территории утверждает карту-план территории | |
| 3.6 | в течение 3 (трех) рабочих дней со дня ее утверждения карты-плана территории | Заказчик комплексных кадастровых работ направляет карту-план территории в орган регистрации прав | |
| 4 | Государственный кадастровый учет обеспечивается осуществление Государственного кадастрового учета до 5 декабря 2021 года | 1. Обеспечение Исполнителем устранения причин приостановления осуществления государственного кадастрового учета при внесении сведений об объектах недвижимости в Единый государственный реестр недвижимости. 2. Получение Заказчиком сведений об объектах недвижимости в Едином государственном реестре недвижимости, подтверждающих результат оказания услуг по проведению комплексных кадастровых работ. | Выписки ЕГРН, подтверждающие внесение сведений |
| 5 | Приемка услуг обеспечивается в срок, позволяющий осуществить оплату выполненных услуг в текущем финансовом году. | 1. Направление Исполнителем в адрес Заказчика акта оказанных услуг в 2 (двух) экземплярах с приложением счета и счета-фактуры (при наличии); 2. Подписание Заказчиком акта оказанных услуг. | Акты приемки оказанных услуг |

Директор департамента
муниципального имущества
Администрации
муниципального образования "Город
Архангельск"
Э.В. Болтенков



Место для оттока печати 10 *

4 Если в соответствии с документом, на основании которого выполняются комплексные кадастровые работы, исполнителем комплексных кадастровых работ является юридическое лицо, указываются полное и (в случае, если имеется) сокращенное наименование такого юридического лица и сведения обо всех кадастровых инженерах, осуществляющих кадастровую деятельность в соответствии со статьей 33 Федерального закона от 24 июля 2007 г. № 221-ФЗ «О кадастровой деятельности» (Собрание законодательства Российской Федерации, 2007, № 31, ст. 4017; 2016, № 27, ст. 4294) в качестве работников такого юридического лица, которые будут выполнять такие комплексные кадастровые работы.

Если в соответствии с документом, на основании которого выполняются комплексные кадастровые работы, исполнителем комплексных кадастровых работ является кадастровый инженер, осуществляющий кадастровую деятельность в качестве индивидуального предпринимателя в соответствии со статьей 32 Федерального закона от 24 июля 2007 г. № 221-ФЗ «О кадастровой деятельности», указываются сведения о таком кадастровом инженере.

5 Собрание законодательства Российской Федерации, 2015, № 29, ст. 4344; 2019, № 31, ст. 4445.

6 Указываются номер, дата и наименование печатного издания, в котором было опубликовано извещение о начале выполнения комплексных кадастровых работ.

7 Указываются сведения, позволяющие определить место выполнения комплексных кадастровых работ – кадастровые номера, адреса объектов недвижимости или описание их местоположения и время их выполнения, для информирования правообладателей объектов недвижимости о времени выполнения комплексных кадастровых работ в отношении принадлежащих им объектов недвижимости в целях обеспечения доступа к объектам недвижимости.

8 Указываются сведения о кадастровом инженере, направляющем извещение о начале выполнения комплексных кадастровых работ.

9 Извещение о начале выполнения комплексных кадастровых работ, направляемое в форме документа на бумажном носителе, заверяется подписью направившего его кадастрового инженера, извещение о начале выполнения комплексных кадастровых работ, направляемое в форме электронного документа, заверяется усиленной квалифицированной электронной подписью направившего его кадастрового инженера.

10 Извещение о начале выполнения комплексных кадастровых работ, направляемое в форме документа на бумажном носителе, заверяется печатью направившего его кадастрового инженера.

Сообщение о планируемом изъятии земельного участка для муниципальных нужд по адресу: г. Архангельск, 1-я линия, д. 23

1. Цель изъятия земельного участка для муниципальных нужд – изъятие земельного участка в связи с признанием многоквартирного жилого дома № 23 по 1-й линии в г. Архангельске аварийным и подлежащим сносу.
2. Адрес месторасположения земельного участка: г. Архангельск, 1-я линия, д. 23. Кадастровый номер земельного участка 29:22:081603:51.

На данном земельном участке расположены следующие объекты недвижимости:

1-я линия, д. 23, кв. 1, кадастровый номер 29:22:080503:354.

3. Получить информацию о предполагаемом изъятии земельного участка, указанного в п. 1 настоящего сообщения, и расположенных на нем объектов недвижимого имущества для муниципальных нужд, а также подать заявления об учете прав на земельный участок и иные объекты недвижимого имущества, заинтересованные лица могут по адресу: г. Архангельск, пл. В.И. Ленина, д. 5, каб. 518а, тел. (8182) 607-468. Заявление на подачу информации может быть подано заинтересованными лицами в течение 60 дней с момента опубликования настоящего сообщения.

4. Официальный информационный интернет-портал муниципального образования "Город Архангельск", где размещено настоящее сообщение - www.arhcity.ru. Также настоящее сообщение размещено на информационном стенде у каб. 423, расположенном по адресу: г. Архангельск, пл. В.И. Ленина, д. 5.

5. Уполномоченный орган местного самоуправления, осуществляющий выявление лиц, земельный участок которых подлежит изъятию для муниципальных нужд – Администрация муниципального образования "Город Архангельск" в лице департамента муниципального имущества Администрации муниципального образования "Город Архангельск".

Сообщение о планируемом изъятии земельного участка для муниципальных нужд по адресу: г. Архангельск, ул. Адмирала Макарова, д. 3, корп. 1

1. Цель изъятия земельного участка для муниципальных нужд – изъятие земельного участка в связи с признанием многоквартирного жилого дома № 3 корп. 1 по ул. Адмирала Макарова в г. Архангельске аварийным и подлежащим сносу.
2. Адрес месторасположения земельного участка: г. Архангельск, ул. Адмирала Макарова, д. 3, корп. 1. Кадастровый номер земельного участка 29:22:081005:8.

На данном земельном участке расположены следующие объекты недвижимости:

ул. Адмирала Макарова, д. 3, корп. 1, кв. 1, кадастровый номер 29:22:081005:104;

ул. Адмирала Макарова, д. 3, корп. 1, кв. 8, кадастровый номер 29:22:081005:111.

3. Получить информацию о предполагаемом изъятии земельного участка, указанного в п. 1 настоящего сообщения, и расположенных на нем объектов недвижимого имущества для муниципальных нужд, а также подать заявления об учете прав на земельный участок и иные объекты недвижимого имущества, заинтересованные лица могут по адресу: г. Архангельск, пл. В.И. Ленина, д. 5, каб. 518а, тел. (8182) 607-468. Заявление на подачу информации может быть подано заинтересованными лицами в течение 60 дней с момента опубликования настоящего сообщения.

4. Официальный информационный интернет-портал муниципального образования "Город Архангельск", где размещено настоящее сообщение - www.arhcity.ru. Также настоящее сообщение размещено на информационном стенде у каб. 423, расположенном по адресу: г. Архангельск, пл. В.И. Ленина, д. 5.

5. Уполномоченный орган местного самоуправления, осуществляющий выявление лиц, земельный участок которых подлежит изъятию для муниципальных нужд – Администрация муниципального образования "Город Архангельск" в лице департамента муниципального имущества Администрации муниципального образования "Город Архангельск".

Сообщение о планируемом изъятии земельного участка для муниципальных нужд по адресу: г. Архангельск, ул. Адмирала Кузнецова, д. 24

1. Цель изъятия земельного участка для муниципальных нужд – изъятие земельного участка в связи с признанием многоквартирного жилого дома № 24 по ул. Адмирала Кузнецова в г. Архангельске аварийным и подлежащим сносу.
2. Адрес месторасположения земельного участка: г. Архангельск, ул. Адмирала Кузнецова, д. 24. Данный земельный участок расположен в кадастровом квартале 29:22:022510. Утвержденная схема расположения земельного участка:



На данном земельном участке расположены следующие объекты недвижимости:

ул. Адмирала Кузнецова, д. 24, кв. 2, кадастровый номер 29:22:022510:148;

ул. Адмирала Кузнецова, д. 24, кв. 3, кадастровый номер 29:22:022510:156;

ул. Адмирала Кузнецова, д. 24, кв. 4, кадастровый номер 29:22:022510:151;

ул. Адмирала Кузнецова, д. 24, кв. 6, кадастровый номер 29:22:022510:147;

ул. Адмирала Кузнецова, д. 24, кв. 8, кадастровый номер 29:22:022510:154;

2 Указываются сведения о субъекте Российской Федерации, муниципальном образовании, населенном пункте, уникальные учетные номера кадастровых кварталов, а также иные сведения, позволяющие определить местоположение территории, на которой выполняются комплексные кадастровые работы.

Если выполнение комплексных кадастровых работ запланировано на территории ведения гражданами садоводства или огородничества для собственных нужд, дополнительно указывается наименование садоводческого или огороднического товарищества, осуществляющего управление имуществом общего пользования, расположенным в границах такой территории.

Если выполнение комплексных кадастровых работ запланировано на территории лесничества, в описании территории дополнительно указывается наименование лесничества, номера лесных кварталов.

3 Указывается сокращенное наименование органа местного самоуправления муниципального района или городского округа, органа исполнительной власти города федерального значения Москвы, Санкт-Петербурга или Севастополя, являющегося заказчиком комплексных кадастровых работ.

На данном земельном участке расположены следующие объекты недвижимости:

- ул. Бергавинова, д. 14, кв. 3, кадастровый номер 29:22:031010:75;
- ул. Бергавинова, д. 14, кв. 5, кадастровый номер 29:22:031010:71;
- ул. Бергавинова, д. 14, кв. 7, комната, кадастровый номер 29:22:031010:392.

3. Получить информацию о предполагаемом изъятии земельного участка, указанного в п. 1 настоящего сообщения, и расположенных на нем объектов недвижимого имущества для муниципальных нужд, а также подать заявления об учете прав на земельный участок и иные объекты недвижимого имущества, заинтересованные лица могут по адресу: г. Архангельск, пл. В.И. Ленина, д. 5, каб. 518а, тел. (8182) 607-468. Заявление на подачу информации может быть подано заинтересованными лицами в течение 60 дней с момента опубликования настоящего сообщения.

4. Официальный информационный интернет-портал муниципального образования "Город Архангельск", где размещено настоящее сообщение - www.arhcity.ru. Также настоящее сообщение размещено на информационном стенде у каб. 423, расположенном по адресу: г. Архангельск, пл. В.И. Ленина, д. 5.

5. Уполномоченный орган местного самоуправления, осуществляющий выявление лиц, земельный участок которых подлежит изъятию для муниципальных нужд – Администрация муниципального образования "Город Архангельск" в лице департамента муниципального имущества Администрации муниципального образования "Город Архангельск".

На данном земельном участке расположены следующие объекты недвижимости:

- пер. Водников, д. 3, кв. 2, кадастровый номер 29:22:050503:438;
- пер. Водников, д. 3, кв. 3, кадастровый номер 29:22:050503:435;
- пер. Водников, д. 3, кв. 4, кадастровый номер 29:22:050503:439.

3. Получить информацию о предполагаемом изъятии земельного участка, указанного в п. 1 настоящего сообщения, и расположенных на нем объектов недвижимого имущества для муниципальных нужд, а также подать заявления об учете прав на земельный участок и иные объекты недвижимого имущества, заинтересованные лица могут по адресу: г. Архангельск, пл. В.И. Ленина, д. 5, каб. 518а, тел. (8182) 607-468. Заявление на подачу информации может быть подано заинтересованными лицами в течение 60 дней с момента опубликования настоящего сообщения.

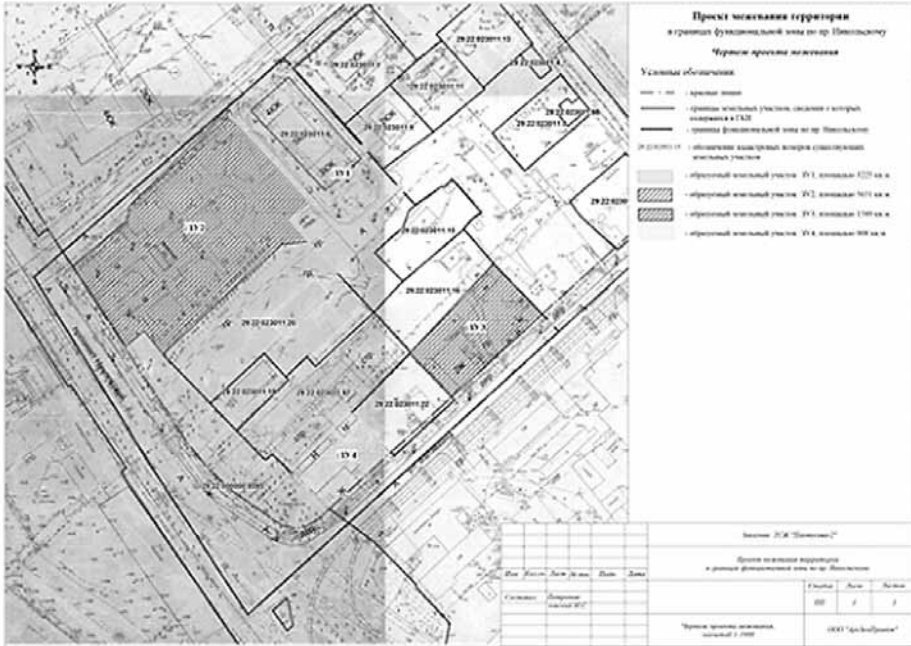
4. Официальный информационный интернет-портал муниципального образования "Город Архангельск", где размещено настоящее сообщение - www.arhcity.ru. Также настоящее сообщение размещено на информационном стенде у каб. 423, расположенном по адресу: г. Архангельск, пл. В.И. Ленина, д. 5.

5. Уполномоченный орган местного самоуправления, осуществляющий выявление лиц, земельный участок которых подлежит изъятию для муниципальных нужд – Администрация муниципального образования "Город Архангельск" в лице департамента муниципального имущества Администрации муниципального образования "Город Архангельск".

Сообщение о планируемом изъятии земельного участка для муниципальных нужд по адресу: г. Архангельск, ул. Валавкина, д. 5

1. Цель изъятия земельного участка для муниципальных нужд – изъятие земельного участка в связи с признанием многоквартирного жилого дома № 5 по ул. Валавкина в г. Архангельске аварийным и подлежащим сносу.

2. Адрес месторасположения земельного участка: г. Архангельск, ул. Валавкина, д. 5. Границы земельного участка 29:22:023011:3У3 определены проектом межевания территории муниципального образования "Город Архангельск" от 16.08.2019 № 2792р.



На данном земельном участке расположены следующие объекты недвижимости:

- ул. Валавкина, д. 5, кв. 2, кадастровый номер 29:22:023011:50;
- ул. Валавкина, д. 5, кв. 3, кадастровый номер 29:22:023011:51;
- ул. Валавкина, д. 5, кв. 4, кадастровый номер 29:22:023011:54.

3. Получить информацию о предполагаемом изъятии земельного участка, указанного в п. 1 настоящего сообщения, и расположенных на нем объектов недвижимого имущества для муниципальных нужд, а также подать заявления об учете прав на земельный участок и иные объекты недвижимого имущества, заинтересованные лица могут по адресу: г. Архангельск, пл. В.И. Ленина, д. 5, каб. 518а, тел. (8182) 607-468. Заявление на подачу информации может быть подано заинтересованными лицами в течение 60 дней с момента опубликования настоящего сообщения.

4. Официальный информационный интернет-портал муниципального образования "Город Архангельск", где размещено настоящее сообщение - www.arhcity.ru. Также настоящее сообщение размещено на информационном стенде у каб. 423, расположенном по адресу: г. Архангельск, пл. В.И. Ленина, д. 5.

5. Уполномоченный орган местного самоуправления, осуществляющий выявление лиц, земельный участок которых подлежит изъятию для муниципальных нужд – Администрация муниципального образования "Город Архангельск" в лице департамента муниципального имущества Администрации муниципального образования "Город Архангельск".

Сообщение о планируемом изъятии земельного участка для муниципальных нужд по адресу: г. Архангельск, пер. Водников, д. 3

1. Цель изъятия земельного участка для муниципальных нужд – изъятие земельного участка в связи с признанием многоквартирного жилого дома № 3 по пер. Водников в г. Архангельске аварийным и подлежащим сносу.

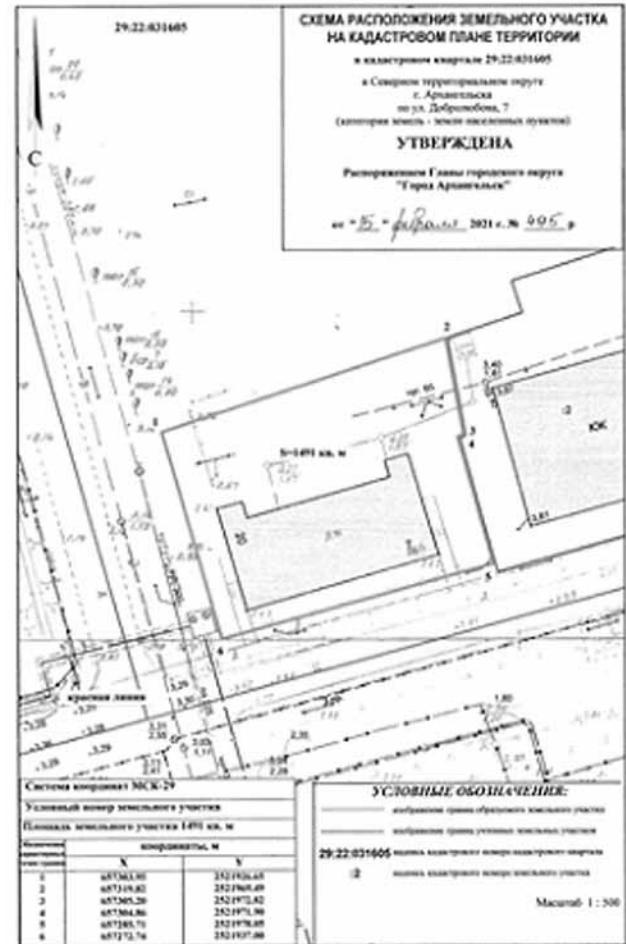
2. Адрес месторасположения земельного участка: г. Архангельск, пер. Водников, д. 3. Данный земельный участок расположен в кадастровом квартале 29:22:050503. Утвержденная схема расположения земельного участка:



Сообщение о планируемом изъятии земельного участка для муниципальных нужд по адресу: г. Архангельск, ул. Добролюбова, д. 7

1. Цель изъятия земельного участка для муниципальных нужд – изъятие земельного участка в связи с признанием многоквартирного жилого дома № 7 по ул. Добролюбова в г. Архангельске аварийным и подлежащим сносу.

2. Адрес месторасположения земельного участка: г. Архангельск, ул. Добролюбова, д. 7. Данный земельный участок расположен в кадастровом квартале 29:22:031605. Утвержденная схема расположения земельного участка:



На данном земельном участке расположены следующие объекты недвижимости:

- ул. Добролюбова, д. 7, кв. 2, кадастровый номер 29:22:031605:74.

3. Получить информацию о предполагаемом изъятии земельного участка, указанного в п. 1 настоящего сообщения, и расположенных на нем объектов недвижимого имущества для муниципальных нужд, а также подать заявления об учете прав на земельный участок и иные объекты недвижимого имущества, заинтересованные лица могут по адресу: г. Архангельск, пл. В.И. Ленина, д. 5, каб. 518а, тел. (8182) 607-468. Заявление на подачу информации может быть подано заинтересованными лицами в течение 60 дней с момента опубликования настоящего сообщения.

4. Официальный информационный интернет-портал муниципального образования "Город Архангельск", где размещено настоящее сообщение - www.arhcity.ru. Также настоящее сообщение размещено на информационном стенде у каб. 423, расположенном по адресу: г. Архангельск, пл. В.И. Ленина, д. 5.

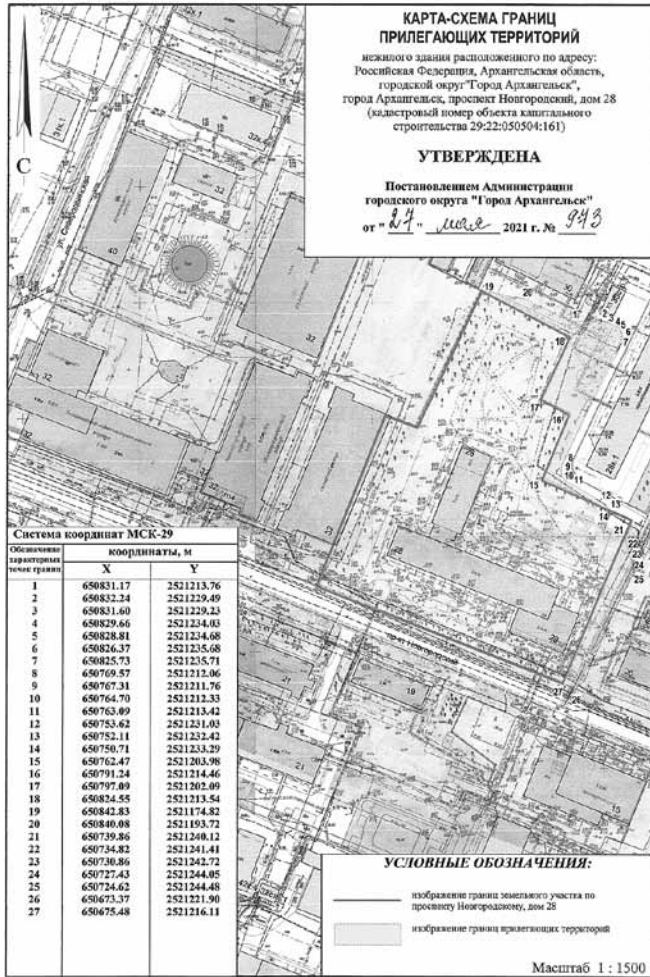
5. Уполномоченный орган местного самоуправления, осуществляющий выявление лиц, земельный участок которых подлежит изъятию для муниципальных нужд – Администрация муниципального образования "Город Архангельск" в лице департамента муниципального имущества Администрации муниципального образования "Город Архангельск".

Сообщение о планируемом изъятии земельного участка для муниципальных нужд по адресу: г. Архангельск, ул. Николая Островского, д. 5

1. Цель изъятия земельного участка для муниципальных нужд – изъятие земельного участка в связи с признанием многоквартирного жилого дома № 5 по ул. Николая Островского в г. Архангельске аварийным и подлежащим сносу.

2. Адрес месторасположения земельного участка: г. Архангельск, ул. Николая Островского, д. 5. Границы земельного участка 29:22:071502:3У10 определены проектом межевания территории муниципального образования "Город Архангельск" от 25.10.2019 № 3750р.





АДМИНИСТРАЦИЯ ГОРОДСКОГО ОКРУГА "ГОРОД АРХАНГЕЛЬСК"

ПОСТАНОВЛЕНИЕ

от 27 мая 2021 г. № 974

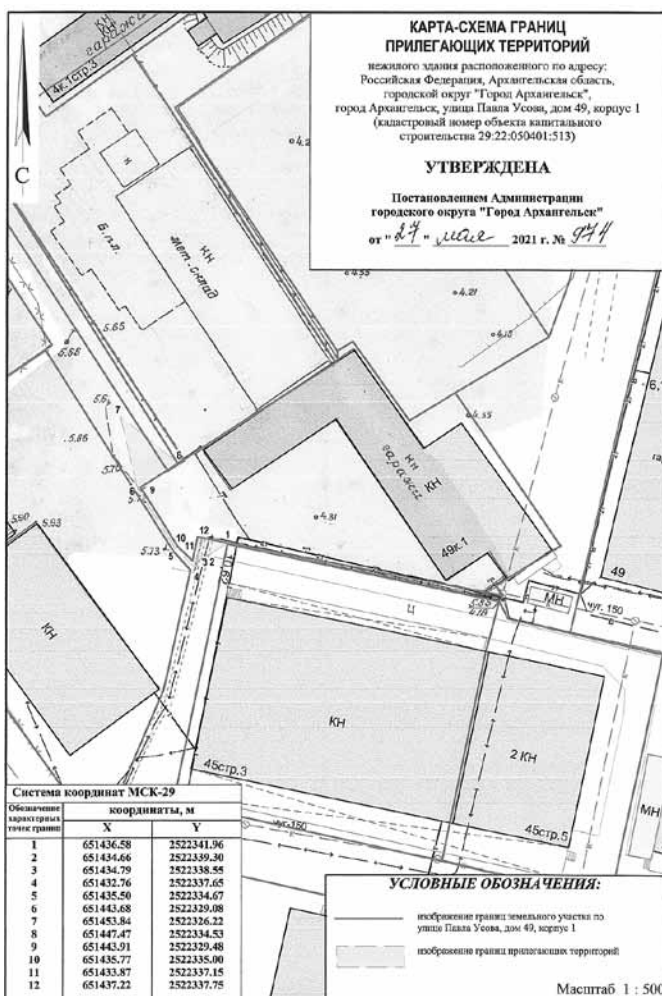
Об утверждении карты-схемы границ прилегающих территорий

В соответствии с областным законом от 23 сентября 2004 года № 259-внеоч.-ОЗ "О реализации государственных полномочий Архангельской области в сфере правового регулирования организации и осуществления местного самоуправления", разделом 15 Правил благоустройства города Архангельска, утвержденных решением Архангельской городской Думы от 25 октября 2017 года № 581, Администрация городского округа "Город Архангельск" **постановляет:**

1. Утвердить прилагаемую карту-схему границ прилегающих территорий нежилого здания, расположенного по адресу: Российская Федерация, Архангельская область, городской округ "Город Архангельск", город Архангельск, улица Павла Усова, дом 49, корпус 1 (кадастровый номер объекта капитального строительства 29:22:050401:513).
2. Собственникам и (или) иным законным владельцам зданий, строений, сооружений, земельных участков, указанных в пункте 1 настоящего постановления, принимать участие, в том числе финансовое, в содержании прилегающих территорий.
3. Опубликовать постановление в газете "Архангельск – город воинской славы" и на официальном информационном Интернет-портале муниципального образования "Город Архангельск" в течение 10 календарных дней со дня подписания постановления.
4. Контроль за исполнением постановления возложить на главу администрации Ломоносовского территориального округа Администрации муниципального образования "Город Архангельск" Пономарев В.Я.
5. Настоящее постановление вступает в силу по истечении 30 календарных дней со дня его подписания.

Глава городского округа "Город Архангельск"

Д.А. Морев



АДМИНИСТРАЦИЯ ГОРОДСКОГО ОКРУГА "ГОРОД АРХАНГЕЛЬСК"

ПОСТАНОВЛЕНИЕ

от 27 мая 2021 г. № 975

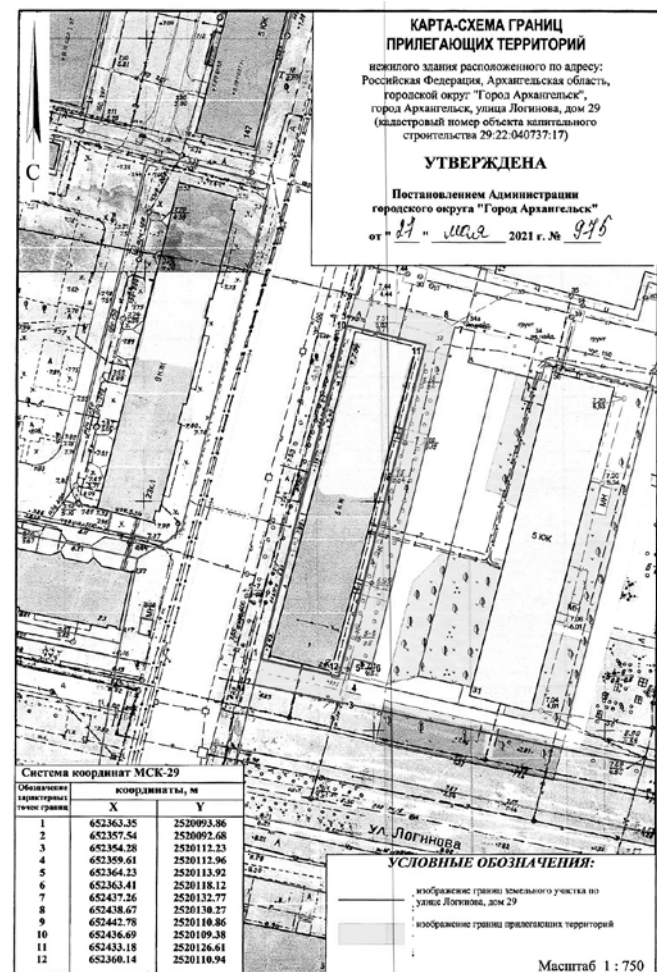
Об утверждении карты-схемы границ прилегающих территорий

В соответствии с областным законом от 23 сентября 2004 года № 259-внеоч.-ОЗ "О реализации государственных полномочий Архангельской области в сфере правового регулирования организации и осуществления местного самоуправления", разделом 15 Правил благоустройства города Архангельска, утвержденных решением Архангельской городской Думы от 25 октября 2017 года № 581, Администрация городского округа "Город Архангельск" **постановляет:**

1. Утвердить прилагаемую карту-схему границ прилегающих территорий нежилого здания, расположенного по адресу: Российская Федерация, Архангельская область, городской округ "Город Архангельск", город Архангельск, улица Логинова, дом 29 (кадастровый номер объекта капитального строительства 29:22:040737:17).
2. Собственникам и (или) иным законным владельцам зданий, строений, сооружений, земельных участков, указанных в пункте 1 настоящего постановления, принимать участие, в том числе финансовое, в содержании прилегающих территорий.
3. Опубликовать постановление в газете "Архангельск – город воинской славы" и на официальном информационном Интернет-портале муниципального образования "Город Архангельск" в течение 10 календарных дней со дня подписания постановления.
4. Контроль за исполнением постановления возложить на главу администрации Октябрьского территориального округа Администрации муниципального образования "Город Архангельск" Калинин А.А.
5. Настоящее постановление вступает в силу по истечении 30 календарных дней со дня его подписания.

Глава городского округа "Город Архангельск"

Д.А. Морев



АДМИНИСТРАЦИЯ ГОРОДСКОГО ОКРУГА "ГОРОД АРХАНГЕЛЬСК"

ПОСТАНОВЛЕНИЕ

от 27 мая 2021 г. № 978

О внесении изменения в Примерное положение об оплате труда работников муниципальных бюджетных и автономных учреждений муниципального образования "Город Архангельск", находящихся в ведении департамента образования Администрации муниципального образования "Город Архангельск"

1. Внести в пункт 2.5 раздела II "Порядок применения окладов (должностных окладов), ставок заработной платы, повышающих коэффициентов к окладам (должностным окладам), ставкам заработной платы" Примерного положения об оплате труда работников муниципальных бюджетных и автономных учреждений муниципального образования "Город Архангельск", находящихся в ведении департамента образования Администрации муниципального образования "Город Архангельск", утвержденного постановлением Администрации муниципального образования "Город Архангельск" от 5 мая 2017 года № 478 (с изменениями и дополнениями), изменение, дополнив абзацем девятым следующего содержания: "учителям и другим педагогическим работникам за работу по программам начального общего, основного общего и среднего общего образования, имеющим целью подготовку обучающихся к военной или иной государственной службе, в размере 1,15";
2. Опубликовать постановление в газете "Архангельск – город воинской славы" и на официальном информационном Интернет-портале муниципального образования "Город Архангельск".
3. Настоящее постановление вступает в силу с 1 января 2022 года.

Глава городского округа "Город Архангельск"

Д.А. Морев

АДМИНИСТРАЦИЯ ГОРОДСКОГО ОКРУГА "ГОРОД АРХАНГЕЛЬСК"

ПОСТАНОВЛЕНИЕ

от 27 мая 2021 г. № 979

О внесении изменений в постановление мэрии города Архангельска от 27 апреля 2010 года № 222, Положение о единой дежурно-диспетчерской службе муниципального образования "Город Архангельск", схему организации взаимодействия и управления дежурно-диспетчерскими службами Архангельского городского звена территориальной подсистемы единой государственной системы предупреждения и ликвидации чрезвычайных ситуаций

1. Внести в постановление мэрии города Архангельска от 29 апреля 2010 года № 222 "О единой дежурно-диспетчерской службе муниципального образования "Город Архангельск" следующие изменения:
 - 1) в наименовании слова "муниципального образования" заменить словами "городского округа";
 - 2) в преамбуле слова "постановлением Правительства Архангельской области от 22.12.2009 № 227-пн "Об утверждении Концепции развития единых дежурно-диспетчерских служб в Архангельской области в 2009 - 2010 годах" исключить;
 - 3) в пунктах 1 и 2 слова "муниципального образования" заменить словами "городского округа";
 - 4) пункт 4 исключить.
2. Внести в Положение о единой дежурно-диспетчерской службе муниципального образования "Город Архангельск", утвержденное постановлением мэрии города Архангельска от 29 апреля 2010 года № 222, изменение, изложив его в новой редакции согласно приложению № 1.

3. Внести в Схему организации взаимодействия и управления дежурно-диспетчерскими службами Архангельского городского звена территориальной подсистемы единой государственной системы предупреждения и ликвидации чрезвычайных ситуаций, утвержденную постановлением мэрии города Архангельска от 29 апреля 2010 года № 222 (с изменением), изменение, изложив ее в новой редакции согласно приложению № 2.
4. Опубликовать постановление в газете "Архангельск – город воинской славы" и на официальном информационном Интернет-портале муниципального образования "Город Архангельск".

Глава городского округа
"Город Архангельск"

Д.А. Морев

ПРИЛОЖЕНИЕ № 1
к постановлению Администрации
городского округа "Город Архангельск"
от 27 мая 2021 г. № 979

**ПОЛОЖЕНИЕ
о Единой дежурно-диспетчерской службе
городского округа "Город Архангельск"**

I. Общие положения

1. Настоящее Положение определяет основные задачи, функции и организацию работы Единой дежурно-диспетчерской службы городского округа "Город Архангельск" (далее – ЕДДС) с учетом ввода в действие системы обеспечения вызова экстренных оперативных служб через единый номер "112" (далее – "Система – 112").
2. ЕДДС является органом повседневного управления Архангельского городского звена территориальной подсистемы единой государственной системы предупреждения и ликвидации чрезвычайных ситуаций (далее – АГЗЧС).
Целью функционирования ЕДДС является повышение готовности органов местного самоуправления и служб городского округа "Город Архангельск" к реагированию на угрозы возникновения чрезвычайных ситуаций (происшествий), эффективности привлекаемых сил и средств системы РСЧС, в том числе экстренных оперативных служб, организаций (объектов), при их совместных действиях по предупреждению и ликвидации чрезвычайных ситуаций (происшествий), а также обеспечение исполнения полномочий органами местного самоуправления городского округа по организации и осуществлению мероприятий по гражданской обороне, обеспечению первичных мер пожарной безопасности, защите населения и территорий от чрезвычайных ситуаций (происшествий), в том числе по обеспечению безопасности людей на водных объектах, охране их жизни и здоровья.
ЕДДС предназначена:
а) для обеспечения оперативной готовности городского округа "Город Архангельск" и организаций, независимо от организационно-правовой формы и формы собственности, расположенных на территории городского округа "Город Архангельск", имеющих аварийные службы (далее – организации), к реагированию на угрозу или возникновение чрезвычайных ситуаций муниципального характера;
б) для координации действий дежурных и диспетчерских служб (далее – ДДС) организаций при ликвидации угрозы или последствий возникновения чрезвычайных ситуаций муниципального характера.
3. ЕДДС функционирует в составе муниципального казенного учреждения муниципального образования "Город Архангельск" "Городской центр гражданской защиты" (далее – МКУ ГЦЗ).
4. В своей деятельности ЕДДС руководствуется действующим законодательством Российской Федерации и Архангельской области, муниципальными правовыми актами городского округа "Город Архангельск", Планом действий по предупреждению и ликвидации чрезвычайных ситуаций природного и техногенного характера АГЗЧС, утверждаемым Главой городского округа "Город Архангельск", настоящим Положением, инструкциями и алгоритмами действий, утверждаемыми начальником МКУ ГЦЗ.
5. ЕДДС в пределах своих полномочий взаимодействует с федеральным казенным учреждением "Центр управления в кризисных ситуациях Главного управления МЧС России по Архангельской области" (далее – ЦУКС ГУ МЧС) и является вышестоящим органом для всех ДДС экстренных оперативных служб и организаций по вопросам сбора, обработки и обмена информации о чрезвычайных ситуациях, а также координирующим органом по вопросам совместных действий ДДС организаций по предупреждению и ликвидации чрезвычайных ситуаций локального и муниципального характера.
Указания оперативного дежурного ЕДДС по вопросам предупреждения и ликвидации последствий чрезвычайных ситуаций обязательны к исполнению всеми ДДС организациями.
6. Общее руководство функционированием и координацию деятельности ЕДДС осуществляет управление военно-мобилизационной работы, гражданской обороны и административных органов Администрации городского округа "Город Архангельск".

II. Задачи ЕДДС

7. Основными задачами ЕДДС являются:
а) прием от населения городского округа "Город Архангельск" и организаций сообщений о любых чрезвычайных происшествиях, несущих информацию об угрозе или факте возникновения чрезвычайных ситуаций природного, техногенного или биолого-социального характера (далее – ЧС);
б) анализ и оценка поступившей информации, доведение ее до служб, в компетенцию которых входит реагирование на принятое сообщение, для обеспечения оперативной готовности городского округа "Город Архангельск" и организаций, независимо от организационно-правовой формы и формы собственности, расположенных на территории городского округа "Город Архангельск", имеющих аварийные службы (далее – организации), к реагированию на угрозу или возникновение чрезвычайных ситуаций муниципального характера;
в) сбор и обработка данных, необходимых для:
уточнения данных о ЧС, определения ее масштаба и уточнение состава сил и средств организаций, привлекаемых для реагирования на ЧС, их оповещение о переводе в повышенные режимы функционирования;

подготовки и принятия управленческих решений по предупреждению и ликвидации чрезвычайных ситуаций (происшествий), контроля их исполнения;
координации действий дежурных и диспетчерских служб (далее – ДДС) организаций при ликвидации угрозы или последствий возникновения чрезвычайных ситуаций муниципального характера;
г) контроль результатов реагирования организаций и служб на сообщения о чрезвычайных ситуациях муниципального характера;
д) обобщение, оценка и контроль данных обстановки, принятых мер по ликвидации ЧС, уточнение и корректировка заранее разработанных и согласованных с взаимодействующими ДДС организаций вариантов решений по ликвидации ЧС;
е) принятие экстренных мер и необходимых решений для защиты населения и территории городского округа "Город Архангельск" от поражающих факторов ЧС;
ж) информирование взаимодействующих ДДС организаций, привлекаемых к ликвидации ЧС, подчиненных сил постоянной готовности АГЗЧС об обстановке, принятых и рекомендуемых мерах;
з) представление докладов (донесений) вышестоящим органам повседневного управления Архангельской территориальной подсистемы единой государственной системы предупреждения и ликвидации чрезвычайных ситуаций об угрозе или возникновении ЧС, сложившейся обстановке, возможных вариантах решений и действиях по ликвидации ЧС (на основе ранее подготовленных и согласованных планов);
и) доведение задач, поставленных вышестоящими органами управления Архангельской территориальной подсистемы единой государственной системы предупреждения и ликвидации чрезвычайных ситуаций, до ДДС организаций и подчиненных сил постоянной готовности АГЗЧС, осуществление контроля их выполнения и организация взаимодействия;
к) обобщение информации о произошедших ЧС (за сутки дежурства), ходе работ по их ликвидации и представление соответствующих докладов в вышестоящие органы повседневного управления Архангельской территориальной подсистемы единой государственной системы предупреждения и ликвидации чрезвычайных ситуаций;
л) организация реагирования на вызовы (сообщения о происшествиях), поступающих через "Систему-112", и контроля результатов реагирования.

III. Порядок функционирования ЕДДС

8. ЕДДС функционируют в трех режимах:
8.1. Режим повседневной деятельности – при нормальной производственно-промышленной, радиационной, химической, санитарно-эпидемиологической и гидрометеорологической обстановке.
8.2. Режим повышенной готовности – при угрозе возникновения на территории городского округа "Город Архангельск" ЧС муниципального характера.
8.3. Режим чрезвычайной ситуации – при возникновении на территории городского округа ЧС муниципального характера.
9. В режиме повседневной деятельности ЕДДС осуществляет круглосуточное дежурство в готовности к экстренному реагированию на угрозу или возникновение ЧС. В этом режиме ЕДДС обеспечивает:
а) прием от населения и ДДС организаций сообщений о любых чрезвычайных происшествиях, несущих информацию об угрозе или возникновении ЧС, их регистрацию и сортировку по принадлежности ДДС организаций и уровням ответственности;
б) обобщение и анализ информации о чрезвычайных происшествиях за текущие сутки и представление докладов (донесений) в установленном порядке;
в) поддержание в готовности к применению программно-технических средств автоматизации и связи;
г) внесение необходимых дополнений и изменений в банк данных, а также в структуру и содержание оперативных документов по реагированию на ЧС.
10. В режиме повышенной готовности ЕДДС дополнительно обеспечивает:
а) заблаговременную подготовку к возможным действиям в случае возникновения ЧС;
б) оповещение и персональный вызов должностных лиц комиссии по предупреждению и ликвидации чрезвычайных ситуаций и обеспечению пожарной безопасности Администрации городского округа "Город Архангельск", МКУ ГЦЗ и подчиненных сил постоянной готовности АГЗЧС;
в) получение и обобщение данных наблюдения и контроля за обстановкой на территории городского округа "Город Архангельск";
г) прогнозирование развития обстановки, подготовку предложений по действиям привлекаемых сил и средств и их передачу органам управления АГЗЧС;
д) корректировку планов, алгоритмов действий ЕДДС при реагировании на угрозу возникновения вероятной ЧС и уточнение порядка взаимодействия с ДДС организаций;
е) координацию действий ДДС организаций при принятии ими экстренных мер по предупреждению возникновения ЧС или смягчению ее возможных последствий.
11. В режиме чрезвычайной ситуации ЕДДС обеспечивает:
а) координацию действий ДДС организаций и привлекаемых сил и средств АГЗЧС при проведении работ по защите населения и территории от ЧС;
б) контроль за выдвинутым и отслеживание передвижения оперативных групп в районе ЧС;
в) оповещение и передачу оперативной информации вышестоящим и взаимодействующим органам управления при организации и в ходе ведения аварийно-спасательных и других неотложных работ, мероприятий по обеспечению устойчивого функционирования объектов экономики и первоочередному жизнеобеспечению населения, пострадавшего в ЧС;
г) контроль за установлением и перемещением границ зон ЧС, своевременное оповещение и информирование населения о складывающейся обстановке и опасностях в районе ЧС.
12. В режиме повышенной готовности и в режиме чрезвычайной ситуации, по решению начальника МКУ ГЦЗ в дежурную смену ЕДДС могут дополнительно включаться работники отдела гражданской защиты МКУ ГЦЗ.

ПРИЛОЖЕНИЕ № 2
к постановлению администрации
городского округа "Город Архангельск"
от 27 мая 2021 г. № 979

СХЕМА
организации взаимодействия и управления дежурно-диспетчерскими службами Архангельского
городского звена



ГЛАВА ГОРОДСКОГО ОКРУГА "ГОРОД АРХАНГЕЛЬСК"

ПОСТАНОВЛЕНИЕ

от 28 мая 2021 г. № 980

О передаче функций в области дорожного хозяйства городского округа "Город Архангельск"

1. Передать с 1 июня 2021 года часть функций департамента транспорта, строительства и городской инфраструктуры Администрации муниципального образования "Город Архангельск" по содержанию автомобильных дорог общего пользования местного значения городского округа "Город Архангельск" администрациям территориальных округов Администрации муниципального образования "Город Архангельск".

2. Администрациям территориальных округов Администрации муниципального образования "Город Архангельск" представить на утверждение Архангельской городской Думе проекты решений о внесении изменений в Положения об администрациях территориальных округов Администрации муниципального образования "Город Архангельск".

3. Опубликовать постановление в газете "Архангельск – город воинской славы" и на официальном информационном Интернет-портале муниципального образования "Город Архангельск".

4. Настоящее постановление вступает в силу с момента опубликования и распространяется на правоотношения, возникшие с 1 ноября 2020 года.

Глава городского округа
"Город Архангельск"

Д.А. Морев

АДМИНИСТРАЦИЯ ГОРОДСКОГО ОКРУГА "ГОРОД АРХАНГЕЛЬСК"

ПОСТАНОВЛЕНИЕ

от 28 мая 2021 г. № 983

О внесении изменений в постановление мэрии города Архангельска от 6 марта 2014 года № 180 и Положение о порядке формирования и утверждения перечня автомобильных дорог общего пользования местного значения муниципального образования "Город Архангельск", подлежащих капитальному ремонту

1. Внести в постановление мэрии города Архангельска от 6 марта 2014 года № 180 "Об утверждении Положения о порядке формирования и утверждения перечня автомобильных дорог общего пользования местного значения муниципального образования "Город Архангельск", подлежащих капитальному ремонту" (с изменениями), следующие изменения:

а) в наименовании и по тексту слова "муниципального образования" заменить словами "городского округа";
б) в пункте 5 слова "по городскому хозяйству Чиненова С.В." заменить словами "по инфраструктурному развитию".

2. Внести в Положение о порядке формирования и утверждения перечня автомобильных дорог общего пользования местного значения муниципального образования "Город Архангельск", подлежащих капитальному ремонту, утвержденное постановлением мэрии города Архангельска от 6 марта 2014 года № 180 (с изменениями), следующие изменения:

а) в наименовании и по тексту слова "муниципального образования" заменить словами "городского округа";
б) в пункте 4 слова "департаментом городского хозяйства" заменить словами "департаментом транспорта, строительства и городской инфраструктуры";
в) в пункте 9 слова "по городскому хозяйству" заменить словами "по инфраструктурному развитию";
г) в пункте 10 слова "по городскому хозяйству" заменить словами "по инфраструктурному развитию";
д) в пункте 11 слова "доведенных до нее" заменить словами "доведенных до него";
е) в пункте 13 цифры "13" заменить цифрами "12".

3. Опубликовать постановление в газете "Архангельск – город воинской славы" и на официальном информационном Интернет-портале муниципального образования "Город Архангельск".

4. Настоящее постановление вступает в силу с момента подписания, за исключением положений, для которых настоящим пунктом предусмотрены иные сроки вступления в силу.

Положения подпункта "б" пункта 2 настоящего постановления распространяются на правоотношения, возникшие с 27 марта 2017 года.

Положения подпункта "б" пункта 1 и подпунктов "в" и "г" пункта 2 настоящего постановления распространяются на правоотношения, возникшие с 1 декабря 2020 года.

Глава городского округа
"Город Архангельск"

Д.А. Морев

АДМИНИСТРАЦИЯ ГОРОДСКОГО ОКРУГА "ГОРОД АРХАНГЕЛЬСК"

ПОСТАНОВЛЕНИЕ

от 28 мая 2021 г. № 984

О внесении изменений в постановление Администрации муниципального образования "Город Архангельск" от 25 мая 2018 года № 653, Правила предоставления из городского бюджета субсидий некоммерческим организациям на оплату стоимости набора продуктов питания в организациях отдыха детей и их оздоровления с дневным пребыванием детей в каникулярное время и приложения к ним

1. Внести в постановление Администрации муниципального образования "Город Архангельск" от 25 мая 2018 года № 653 "Об утверждении Правил предоставления из городского бюджета субсидий некоммерческим организациям на оплату стоимости набора продуктов питания в организациях отдыха детей и их оздоровления с дневным пребыванием детей в каникулярное время" следующие изменения:

а) в наименовании и пункте 1 слова "некоммерческим организациям" заменить словами "организациям отдыха детей и их оздоровления с дневным пребыванием детей в каникулярное время";
б) в преамбуле слова "с пунктом 2 статьи 78.1" заменить словами "со статьей 78".

Внести в Правила предоставления из городского бюджета субсидий некоммерческим организациям на оплату стоимости набора продуктов питания в организациях отдыха детей и их оздоровления с дневным пребыванием детей в каникулярное время, утвержденные постановлением Администрации муниципального образования "Город Архангельск" от 25 мая 2018 года № 653, (с изменениями и дополнениями), следующие изменения:

а) в наименовании и по тексту слова "некоммерческие организации" в соответствующем падеже заменить словами "организации отдыха детей и их оздоровления с дневным пребыванием детей в каникулярное время" в соответствующем падеже;
б) в абзаце первом пункта 9 слова "1 мая" заменить словами "31 мая".

Внести в приложения к Правилам предоставления из городского бюджета субсидий некоммерческим организациям на оплату стоимости набора продуктов питания в организациях отдыха детей и их оздоровления с дневным пребыванием детей в каникулярное время, утвержденным постановлением Администрации муниципального образования "Город Архангельск" от 25 мая 2018 года № 653, (с изменениями и дополнениями), изменения, заменив в нумерационных заголовках и по тексту слова "некоммерческие организации" в соответствующем падеже словами "организации отдыха детей и их оздоровления с дневным пребыванием детей в каникулярное время" в соответствующем падеже.

4. Опубликовать постановление в газете "Архангельск – город воинской славы" и на официальном информационном Интернет-портале муниципального образования "Город Архангельск".

Глава городского округа
"Город Архангельск"

Д.А. Морев

АДМИНИСТРАЦИЯ ГОРОДСКОГО ОКРУГА "ГОРОД АРХАНГЕЛЬСК"

ПОСТАНОВЛЕНИЕ

от 31 мая 2021 г. № 985

Об утверждении карты-схемы границ прилегающих территорий

В соответствии с областным законом от 23 сентября 2004 года № 259-внеч.-ОЗ "О реализации государственных полномочий Архангельской области в сфере правового регулирования организации и осуществления местного самоуправления", разделом 15 Правил благоустройства города Архангельска, утвержденных решением Архангельской городской Думы от 25 октября 2017 года № 581, Администрация городского округа "Город Архангельск" **постановляет:**

1. Утвердить прилагаемую карту-схему границ прилегающих территорий нежилого здания, расположенного по адресу: Российская Федерация, Архангельская область, городской округ "Город Архангельск", город Архангельск, улица Котласская, дом 9, корпус 1 (кадастровый номер объекта капитального строительства 29:22:050107:58).

2. Собственникам и (или) иным законным владельцам зданий, строений, сооружений, земельных участков, указанных в пункте 1 настоящего постановления, принимать участие, в том числе финансовое, в содержании прилегающих территорий.

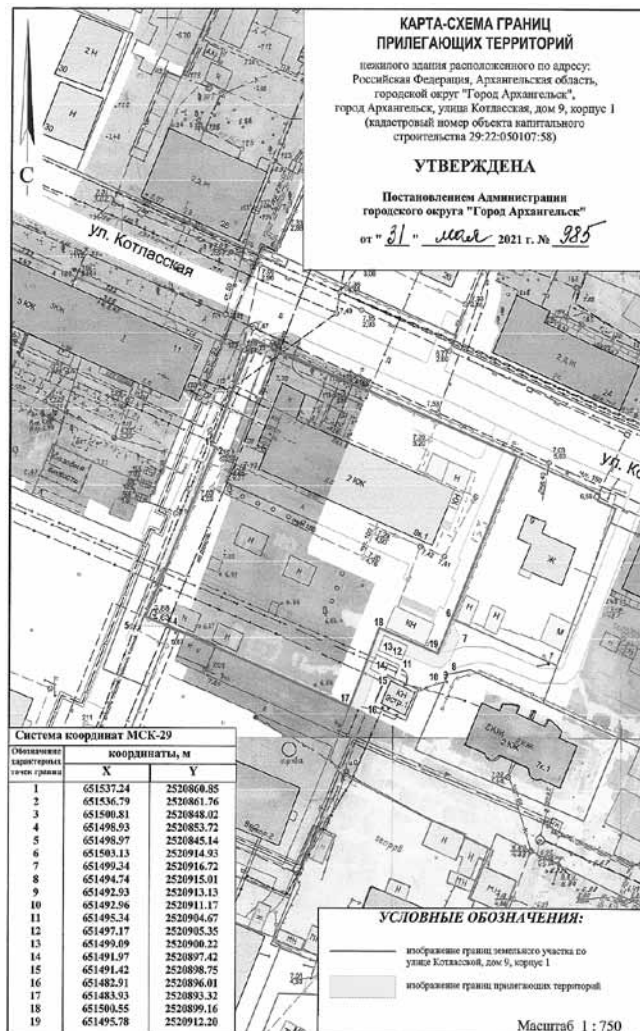
3. Опубликовать постановление в газете "Архангельск – город воинской славы" и на официальном информационном Интернет-портале муниципального образования "Город Архангельск" в течение 10 календарных дней со дня его подписания.

4. Контроль за исполнением постановления возложить на главу администрации Ломоносовского территориального округа Администрации муниципального образования "Город Архангельск" Пономареву В.Я.

5. Настоящее постановление вступает в силу по истечении 30 календарных дней со дня его подписания.

Глава городского округа
"Город Архангельск"

Д.А. Морев



АДМИНИСТРАЦИЯ ГОРОДСКОГО ОКРУГА "ГОРОД АРХАНГЕЛЬСК"

ПОСТАНОВЛЕНИЕ

от 31 мая 2021 г. № 986

Об утверждении карты-схемы границ прилегающих территорий

В соответствии с областным законом от 23 сентября 2004 года № 259-внеч.-ОЗ "О реализации государственных полномочий Архангельской области в сфере правового регулирования организации и осуществления местного самоуправления", разделом 15 Правил благоустройства города Архангельска, утвержденных решением Архангельской городской Думы от 25 октября 2017 года № 581, Администрация городского округа "Город Архангельск" **постановляет:**

1. Утвердить прилагаемую карту-схему границ прилегающих территорий нежилого здания, расположенного по адресу: Российская Федерация, Архангельская область, городской округ "Город Архангельск", город Архангельск, улица Котласская, дом 1, корпус 1 (кадастровый номер объекта капитального строительства 29:22:050107:124).

2. Собственникам и (или) иным законным владельцам зданий, строений, сооружений, земельных участков, указанных в пункте 1 настоящего постановления, принимать участие, в том числе финансовое, в содержании прилегающих территорий.

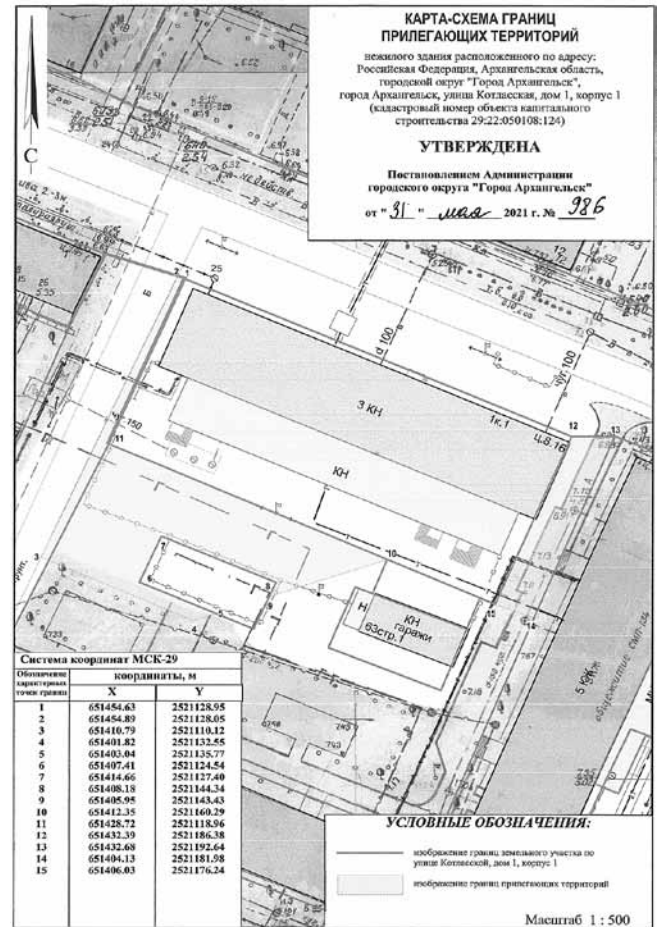
3. Опубликовать постановление в газете "Архангельск – город воинской славы" и на официальном информационном Интернет-портале муниципального образования "Город Архангельск" в течение 10 календарных дней со дня его подписания.

4. Контроль за исполнением постановления возложить на главу администрации Ломоносовского территориального округа Администрации муниципального образования "Город Архангельск" Пономареву В.Я.

5. Настоящее постановление вступает в силу по истечении 30 календарных дней со дня его подписания.

Глава городского округа
"Город Архангельск"

Д.А. Морев



АДМИНИСТРАЦИЯ ГОРОДСКОГО ОКРУГА "ГОРОД АРХАНГЕЛЬСК"

ПОСТАНОВЛЕНИЕ

от 31 мая 2021 г. № 987

Об утверждении карты-схемы границ прилегающих территорий

В соответствии с областным законом от 23 сентября 2004 года № 259-внеч.-ОЗ "О реализации государственных полномочий Архангельской области в сфере правового регулирования организации и осуществления местного самоуправления", разделом 15 Правил благоустройства города Архангельска, утвержденных решением Архангельской городской Думы от 25 октября 2017 года № 581, Администрация городского округа "Город Архангельск" **постановляет:**

1. Утвердить прилагаемую карту-схему границ прилегающих территорий жилых зданий, расположенных по адресу: Российская Федерация, Архангельская область, городской округ "Город Архангельск", город Архангельск, улица Касаткиной, дом 9 (кадастровый номер земельного участка 29:22:050405:27).

2. Собственникам и (или) иным законным владельцам зданий, строений, сооружений, земельных участков, указанных в пункте 1 настоящего постановления, принимать участие, в том числе финансовое, в содержании прилегающих территорий.

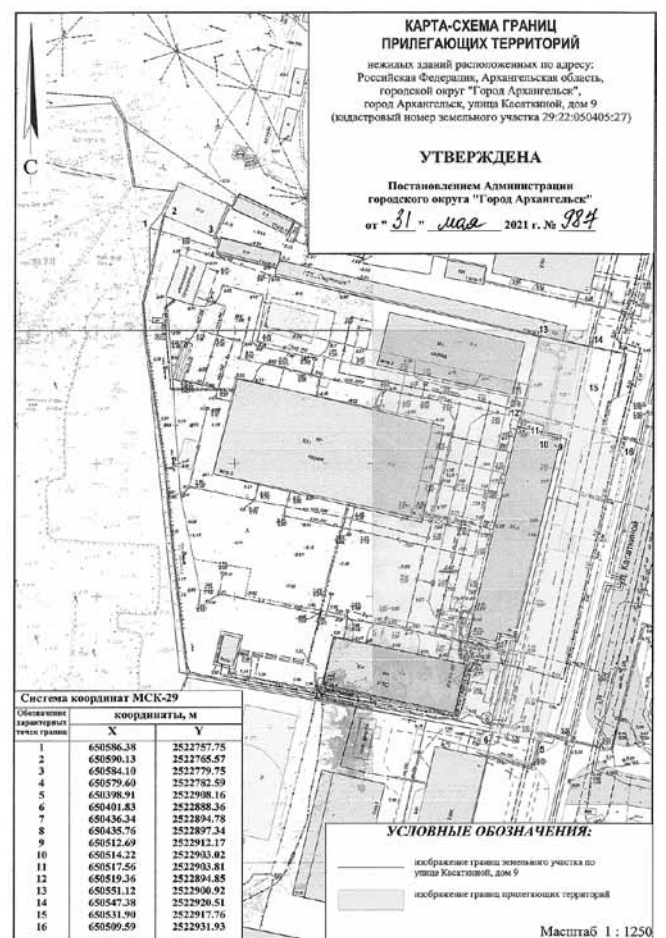
3. Опубликовать постановление в газете "Архангельск – город воинской славы" и на официальном информационном Интернет-портале муниципального образования "Город Архангельск" в течение 10 календарных дней со дня его подписания.

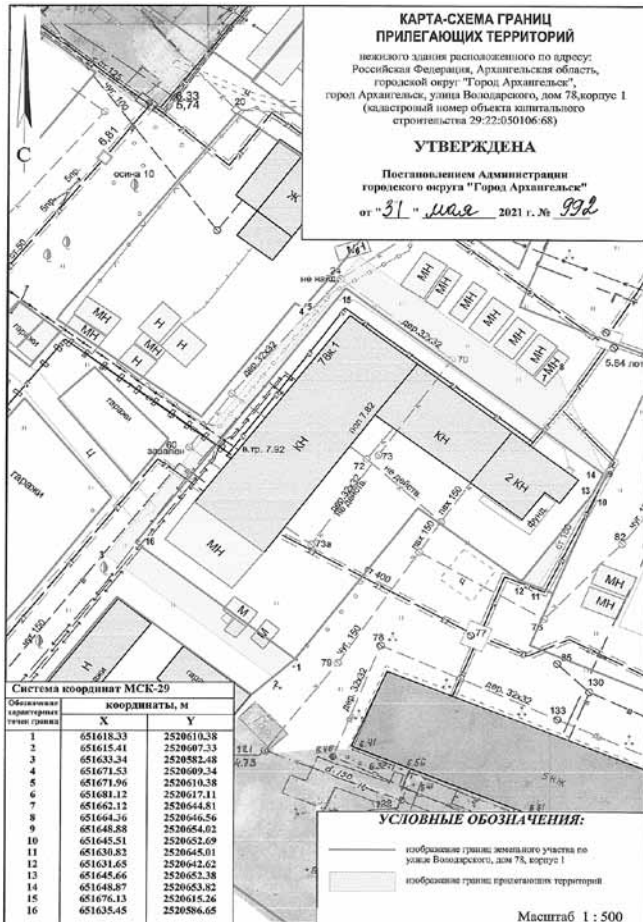
4. Контроль за исполнением постановления возложить на главу администрации Ломоносовского территориального округа Администрации муниципального образования "Город Архангельск" Пономареву В.Я.

5. Настоящее постановление вступает в силу по истечении 30 календарных дней со дня его подписания.

Глава городского округа
"Город Архангельск"

Д.А. Морев





АДМИНИСТРАЦИЯ ГОРОДСКОГО ОКРУГА "ГОРОД АРХАНГЕЛЬСК"

ПОСТАНОВЛЕНИЕ

от 31 мая 2021 г. № 994

О внесении изменений в план городских мероприятий в сфере культуры и молодежной политики муниципального образования "Город Архангельск" на 2021 год и на плановый период 2022 и 2023 годов

1. Внести в план городских мероприятий в сфере культуры и молодежной политики муниципального образования "Город Архангельск" на 2021 год и на плановый период 2022 и 2023 годов, утвержденный постановлением Администрации муниципального образования "Город Архангельск" от 26 декабря 2020 года № 339 (с изменениями), следующее изменение: в графе 2 пункта 33 раздела "Мероприятия на 2021 год" после слов "Празднование Дня города" дополнить словами "и, в том числе организация и проведение музыкальной программы фестиваля "Другой".
2. Опубликовать постановление в газете "Архангельск – город воинской славы" и на официальном информационном Интернет-портале муниципального образования "Город Архангельск".

Глава городского округа "Город Архангельск"

Д.А. Морев

АДМИНИСТРАЦИЯ ГОРОДСКОГО ОКРУГА "ГОРОД АРХАНГЕЛЬСК"

ПОСТАНОВЛЕНИЕ

от 31 мая 2021 г. № 995

О внесении изменений в постановление Администрации муниципального образования "Город Архангельск" от 8 октября 2019 года № 1612

1. Внести в постановление Администрации муниципального образования "Город Архангельск" от 8 октября 2019 года № 1612 "О премиях Главы муниципального образования "Город Архангельск" учащимся муниципальных общеобразовательных учреждений муниципального образования "Город Архангельск", находящихся в ведении департамента образования Администрации муниципального образования "Город Архангельск", показавшим высокий уровень интеллектуального развития в определенной сфере учебной и научно-исследовательской деятельности" следующие изменения: в наименовании, преамбуле и пунктах 1, 2 слова "муниципальное образование "Город Архангельск" в соответствующем падеже заменить словами "городской округ "Город Архангельск" в соответствующем падеже.
2. Опубликовать постановление в газете "Архангельск – город воинской славы" и на официальном информационном Интернет-портале муниципального образования "Город Архангельск".
3. Настоящее постановление вступает в силу с 1 июля 2021 года.

Глава городского округа "Город Архангельск"

Д.А. Морев

АДМИНИСТРАЦИЯ ГОРОДСКОГО ОКРУГА "ГОРОД АРХАНГЕЛЬСК"

ПОСТАНОВЛЕНИЕ

от 31 мая 2021 г. № 996

О внесении изменений в постановление мэрии города Архангельска от 24 декабря 2010 года № 577 и административный регламент по исполнению муниципальной функции "Муниципальный земельный контроль на территории муниципального образования "Город Архангельск"

В целях приведения правовых актов Администрации городского округа "Город Архангельск" в соответствие с действующим законодательством Российской Федерации Администрация городского округа "Город Архангельск" **постановляет:**

1. Внести в преамбулу постановления мэрии города Архангельска от 24 декабря 2010 года № 577 "Об утверждении административного регламента по исполнению муниципальной функции "Муниципальный земельный контроль на территории муниципального образования "Город Архангельск" изменение, исключив слова "постановлением мэра города от 18.03.2010 № 156 "О порядке разработки и утверждения административных регламентов исполнения муниципальных функций (предоставления муниципальных услуг) мэрией города", распоряжением мэрии города от 15.06.2010 № 1051р "О перечне муниципальных функций (услуг), требующих разработки административных регламентов исполнения муниципальных функций (предоставления муниципальных услуг) в 2010 году".
 2. Внести в административный регламент по исполнению муниципальной функции "Муниципальный земельный контроль на территории муниципального образования "Город Архангельск", утвержденный постановлением мэрии города Архангельска от 24 декабря 2010 года № 577, следующие изменения:
 - а) пункт 2.2 дополнить абзацем следующего содержания: "Муниципальный земельный контроль осуществляется в Арктической зоне Российской Федерации в отношении резидентов Арктической зоны Российской Федерации в порядке, предусмотренном настоящим административным регламентом, с учетом особенностей организации и проведения проверок, установленных статьей 13 Федерального закона от 13 июля 2020 года № 193-ФЗ "О государственной поддержке предпринимательской деятельности в Арктической зоне Российской Федерации";
 - б) подпункт 3.4.1 изложить в следующей редакции: "3.4.1. При подготовке к проведению проверки органом МЗК разрабатывается проект приказа о проведении проверки. Приказ подписывается директором органа МЗК.
- В приказе о проведении проверки указываются: номер и дата приказа о проведении проверки; наименование органа муниципального контроля, а также вид (виды) муниципального контроля; фамилия, имя, отчество, должности должностного лица или должностных лиц, уполномоченных на проведение проверки, а также привлекаемых к проведению проверки экспертов, представителей экспертных организаций;

- а) цели, задачи, предмет проверки и срок ее проведения;
 - б) правовые основания проведения проверки;
 - в) подлежащие проверке обязательные требования и требования, установленные муниципальными правовыми актами, в том числе реквизиты проверочного листа;
 - г) сроки проведения и перечень мероприятий по контролю, необходимых для достижения целей и задач проведения проверки;
 - д) перечень административных регламентов по осуществлению муниципального контроля;
 - е) перечень документов, представление которых юридическим лицом, индивидуальным предпринимателем необходимо для достижения целей и задач проведения проверки;
 - ж) даты начала и окончания проведения проверки;
 - з) иные сведения.;
 - и) в подпункте 3.4.6. слова "указанных в подпункте 3.4.8" исключить;
 - к) подпункт 3.5.3 изложить в следующей редакции: "3.5.3. Проверка проводится в сроки, предусмотренные подпунктом 2.2 настоящего административного регламента."
3. Опубликовать постановление в газете "Архангельск – город воинской славы" и на официальном информационном Интернет-портале муниципального образования "Город Архангельск".

Глава городского округа "Город Архангельск"

Д.А. Морев

АДМИНИСТРАЦИЯ ГОРОДСКОГО ОКРУГА "ГОРОД АРХАНГЕЛЬСК"

ПОСТАНОВЛЕНИЕ

от 1 июня 2021 г. № 997

О внесении изменений в постановление Администрации муниципального образования "Город Архангельск" от 29 июля 2016 года № 863 и Порядок осуществления контроля комиссии по делам несовершеннолетних и защите их прав Администрации муниципального образования "Город Архангельск" за деятельностью территориальных комиссий по делам несовершеннолетних и защите их прав в городе Архангельске

1. Внести изменение в постановление Администрации муниципального образования "Город Архангельск" от 29 июля 2016 года № 863 "Об утверждении Порядка осуществления контроля комиссией по делам несовершеннолетних и защите их прав администрации муниципального образования "Город Архангельск" за деятельностью территориальных комиссий по делам несовершеннолетних и защите их прав в городе Архангельске, исключив пункт 4.
2. Внести в Порядок осуществления контроля комиссией по делам несовершеннолетних и защите их прав Администрации муниципального образования "Город Архангельск" за деятельностью территориальных комиссий по делам несовершеннолетних и защите их прав в городе Архангельске, утвержденный постановлением Администрации муниципального образования "Город Архангельск" от 29 июля 2016 года № 863, следующие изменения:
 - а) пункт 6 изложить в следующей редакции: "6. Проверки проводятся в соответствии с распоряжением заместителя Главы муниципального образования "Город Архангельск" – руководителя аппарата, в котором указывается срок проведения проверки. Копия распоряжения о проведении проверки направляется председателю территориальной комиссии не позднее, чем за 3 рабочих дня до начала проведения проверки.;"
 - б) пункт 9 изложить в следующей редакции: "9. Срок проведения проверки не должен превышать десяти дней. Этот срок может быть продлен распоряжением заместителя Главы муниципального образования "Город Архангельск" – руководителя аппарата не более чем на один месяц в случае необходимости истребования дополнительных документов или осуществления дополнительных проверочных мероприятий."
3. Опубликовать постановление в газете "Архангельск – город воинской славы" и на официальном информационном Интернет-портале муниципального образования "Город Архангельск".

Глава городского округа "Город Архангельск"

Д.А. Морев

АДМИНИСТРАЦИЯ ГОРОДСКОГО ОКРУГА "ГОРОД АРХАНГЕЛЬСК"

ПОСТАНОВЛЕНИЕ

от 1 июня 2021 г. № 998

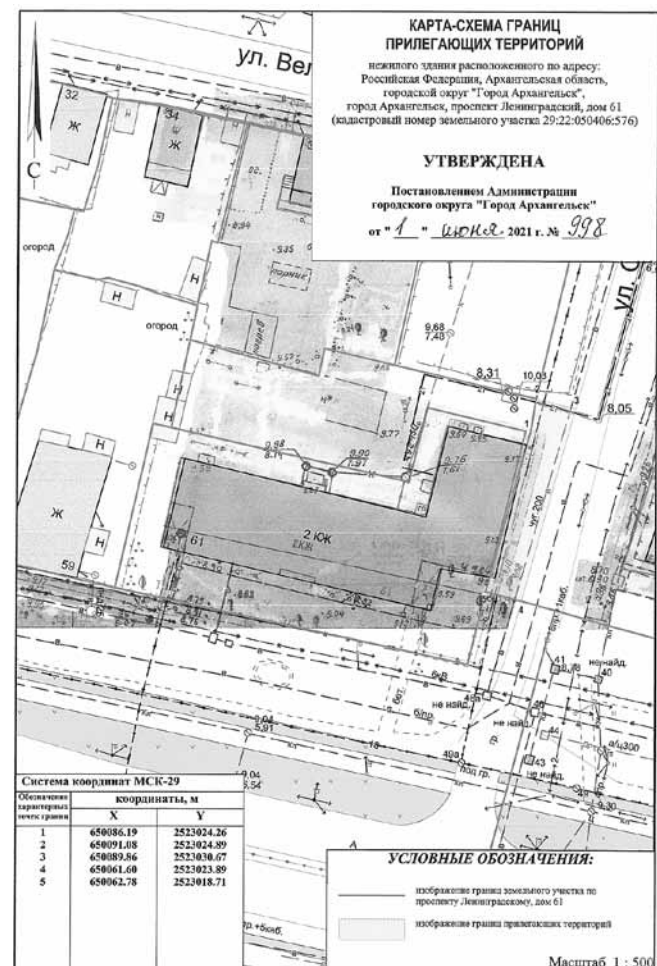
Об утверждении карты-схемы границ прилегающих территорий

В соответствии с областным законом от 23 сентября 2004 года № 259-внечл.-ОЗ "О реализации государственных полномочий Архангельской области в сфере правового регулирования организации и осуществления местного самоуправления", разделом 15 Правил благоустройства города Архангельска, утвержденных решением Архангельской городской Думы от 25 октября 2017 года № 581, Администрация городского округа "Город Архангельск" **постановляет:**

1. Утвердить прилагаемую карту-схему границ прилегающих территорий нежилого здания, расположенного по адресу: Российская Федерация, Архангельская область, городской округ "Город Архангельск", город Архангельск, проспект Ленинградский, дом 61 (кадастровый номер земельного участка 29:22:050406:576).
2. Собственникам и (или) иным законным владельцам зданий, строений, сооружений, земельных участков, указанных в пункте 1 настоящего постановления, принимать участие, в том числе финансовое, в содержании прилегающих территорий.
3. Опубликовать постановление в газете "Архангельск – город воинской славы" и на официальном информационном Интернет-портале муниципального образования "Город Архангельск" в течение 10 календарных дней со дня его подписания.
4. Контроль за исполнением постановления возложить на главу администрации Ломоносовского территориального округа Администрации муниципального образования "Город Архангельск" Пономареву В.Я.
5. Настоящее постановление вступает в силу по истечении 30 календарных дней со дня его подписания.

Глава городского округа "Город Архангельск"

Д.А. Морев



Положения пункта 17 настоящего постановления и пункта 2 приложения к настоящему постановлению распространяются на правоотношения, возникшие с 1 марта 2021 года.

Глава городского округа
"Город Архангельск"

Д.А. Морев

ПРИЛОЖЕНИЕ
к постановлению Администрации
городского округа "Город Архангельск"
от 2 июня 2021 г. № 1012

РАЗМЕР ПЛАТЫ
за содержание жилого помещения для нанимателей жилых помещений
по договорам социального найма и договорам найма жилых помещений
в многоквартирных домах муниципального образования "Город Архангельск"

| № п/п | Адрес многоквартирного дома | Размер платы за содержание жилого помещения (рублей за 1 кв. м общей площади жилого помещения в месяц) | Основание (дата и № протокола общего собрания собственников многоквартирного дома) | Наименование управляющей организации |
|-------|--------------------------------|--|--|--------------------------------------|
| 1 | Ул. Воскресенская, 6 | 25,68 | от 19.04.2021 № 4 | ООО "Новый город" |
| 2 | Ул. Воскресенская, 95, корп. 1 | 24,00 | от 06.12.2020 № 1 | ООО "УК "АРХСИТИ ГРУПП" |
| 3 | Ул. Вологодская, 32 | 25,68 | от 30.12.2020 № 2/2020 | ООО "УК "АРХСИТИ ГРУПП" |
| 4 | Ул. Гайдара, 25 | 26,95 | от 22.04.2021 № 1/2021 | ООО "Индустрия" |
| 5 | Ул. Ломоносова, 214, корп. 1 | 24,36 | от 15.04.2020 № 1/2020 | ООО "Индустрия" |
| 6 | Ул. Ломоносова, 276 | 31,12 | от 22.03.2019 № 1/2019 | ООО "Индустрия" |
| 7 | Ул. Партизанская, 64 | 22,00 | от 30.03.2021 № 64БН | ООО "РЭУ" |
| 8 | Ул. Почтовый тракт, 26 | 19,90 | от 16.04.2021 № 1 | ООО "Фактория-1" |
| 9 | Ул. Силикатчиков, 9 | 24,31 | от 28.04.2021 № 1 | ООО "Фактория-1" |
| 10 | Ул. Сурповская, 40 | 19,69 | от 13.05.2021 № 2 | ООО "УК "Архберер" |
| 11 | Ул. Тимме Я., 9 | 20,96 | от 27.04.2021 б/н | ООО "УК "Арктика" |
| 12 | Ул. Тимме Я., 22, корп. 4 | 23,11 | от 17.12.2020 № 1/2020 | ООО "УК "АРХСИТИ ГРУПП" |
| 13 | Ул. Химиков, 3 | 35,09 | от 06.05.2021 № 12 | ООО "ЖЭУ ЗАВ ремстрой" |

АДМИНИСТРАЦИЯ ГОРОДСКОГО ОКРУГА
"ГОРОД АРХАНГЕЛЬСК"

ПОСТАНОВЛЕНИЕ

от 2 июня 2021 г. № 1013

Об определения управляющей организации для управления многоквартирным домом № 63, корп. 2 по ул. Советской, в отношении которого собственниками помещений в многоквартирном доме не выбран способ управления таким домом

В соответствии с частью 17 статьи 161 Жилищного кодекса Российской Федерации, постановлением Правительства Российской Федерации от 21 декабря 2018 года № 1616 Администрация городского округа "Город Архангельск" **постановляет:**

1. Определить управляющую организацию ООО "УК Возрождение" (ИНН 2901220573) для управления многоквартирным домом № 63, корп. 2 по ул. Советской.

2. Установить, что минимальный перечень обязательных работ и услуг ООО "УК Возрождение" по содержанию и ремонту многоквартирного дома определяется в соответствии с постановлением Правительства Российской Федерации от 3 марта 2013 года № 290 "О минимальном перечне услуг и работ, необходимых для обеспечения надлежащего содержания общего имущества в многоквартирном доме, и порядке их оказания и выполнения" и определен в приложении к настоящему постановлению.

Предоставление коммунальных ресурсов собственникам и пользователям помещений в многоквартирном доме осуществляется в соответствии с Правилами предоставления коммунальных услуг собственникам и пользователям помещений в многоквартирных домах, утвержденными постановлением Правительства Российской Федерации от 6 мая 2011 года № 354.

3. Размер платы за содержание жилого помещения устанавливается в соответствии с частью 4 статьи 158 Жилищного кодекса Российской Федерации, постановлением Администрации муниципального образования "Город Архангельск" от 26 июня 2017 года № 718 "О плате за содержание жилого помещения для нанимателей жилых помещений по договорам социального найма и договорам найма жилых помещений муниципального или государственного жилищного фонда и для собственников помещений в многоквартирных домах муниципального образования "Город Архангельск", собственниками помещений которых не выбран способ управления многоквартирным домом или не установлен размер платы за содержание жилого помещения.

4. ООО "УК Возрождение" осуществляет деятельность по управлению многоквартирными домами до выбора собственниками помещений в многоквартирном доме способа управления многоквартирным домом или до заключения договора управления многоквартирным домом с управляющей организацией, определенной собственниками помещений в многоквартирном доме или по результатам открытого конкурса по отбору управляющих организаций для управления многоквартирными домами, в соответствии с постановлением Правительства Российской Федерации от 6 февраля 2006 года № 75 "О проведении органом местного самоуправления открытого конкурса по отбору управляющей организации для управления многоквартирным домом", но не более одного года.

5. Департаменту городского хозяйства Администрация муниципального образования "Город Архангельск":

5.1. Направить копию настоящего постановления в течение одного рабочего дня со дня даты его принятия в орган исполнительной власти субъекта Российской Федерации, осуществляющий региональный государственный жилищный надзор, в ООО "УК Возрождение".

5.2. Направить копию настоящего постановления собственникам помещений в многоквартирном доме, в течение пяти рабочих дней со дня даты принятия настоящего постановления путем размещения его на информационных стендах, расположенных в подъездах многоквартирного дома.

5.3. В течение одного рабочего дня со дня даты принятия настоящего постановления разместить его в государственной информационной системе жилищно-коммунального хозяйства.

6. Опубликовать постановление в газете "Архангельск – город воинской славы" и на официальном информационном Интернет-портале муниципального образования "Город Архангельск".

7. Контроль за исполнением постановления возложить на заместителя Главы муниципального образования "Город Архангельск" по городскому хозяйству Шевцова В.В.

8. Настоящее постановление вступает в силу с момента опубликования.

Глава городского округа
"Город Архангельск"

Д.А. Морев

ПРИЛОЖЕНИЕ
к постановлению Администрации
городского округа "Город Архангельск"
от 2 июня 2021 г. № 1013

Перечень и периодичность работ и услуг по содержанию и ремонту общего имущества помещений в многоквартирном доме

| Перечень работ, услуг | Периодичность |
|---|--|
| Деревянный благоустроенный дом с канализацией, центральным отоплением | |
| I. Содержание помещений общего пользования | |
| 1. Сухая и влажная уборка полов во всех помещениях общего пользования | 2 раз(а) в месяц |
| 2. Мытье перил, дверей, плафонов, окон, рам, подоконников, почтовых ящиков в помещениях общего пользования | 2 раз(а) в год при необходимости |
| II. Уборка земельного участка, входящего в состав общего имущества многоквартирного дома | |
| 3. Уборка мусора с придомовой территории | 1 раз(а) в 2 недели |
| 4. Очистка придомовой территории от снега при отсутствии снегопадов | 2 раз(а) в неделю |
| 5. Сдвигание свежевыпавшего снега и подметание снега при снегопаде, очистка придомовой территории от наледи и льда с подсыпкой противоскользящего материала | По мере необходимости. Начало работ не позднее 3 часов после начала снегопад |
| 6. Проверка и при необходимости очистка кровли от скопления снега и наледи, сосулек | По необходимости |
| 7. Организация сбора и передачи отходов I - IV классов опасности | По необходимости |
| III. Подготовка многоквартирного дома к сезонной эксплуатации | |
| 8. Сезонный осмотр конструкций здания (фасадов, стен, фундаментов, кровли, перекрытий). Составление актов осмотров | 2 раз(а) в год |
| 9. Проверка целостности оконных и дверных заполнений в помещениях общего пользования, работоспособности фурнитуры элементов оконных и дверных заполнений, при выявлении нарушений в отопительный период – незамедлительный ремонт | По мере необходимости |

| Перечень работ, услуг | Периодичность |
|--|--|
| 10. Проверка исправности, работоспособности, регулировка и техническое обслуживание насосов, запорной арматуры, промывка систем водоснабжения для удаления накипно-коррозионных отложений, обслуживание и ремонт бойлерных, удаление воздуха из системы отопления, смена отдельных участков трубопроводов по необходимости | 1 раз(а) в год |
| IV. Проведение технических осмотров и мелкий ремонт | |
| 11. Техническое обслуживание и сезонное управление оборудованием систем вентиляции, техническое обслуживание и ремонт силовых и осветительных установок, внутридомовых электросетей, контроль состояния и восстановление исправности элементов внутренней канализации, канализационных вытяжек, проверка автоматических регуляторов и устройств, проверка работоспособности и обслуживание устройства водоподготовки для системы горячего водоснабжения, проверка исправности и работоспособности оборудования тепловых пунктов и водоподкачек в многоквартирных домах, консервация и расконсервация системы отопления, промывка централизованных систем теплоснабжения для удаления накипно-коррозионных отложений. | Проверка наличия тяги в дымовентиляционных каналах 2 раз(а) в год. Устранение неисправности печных стояков 1 раз в год. Проверка заземления оболочки электрокабеля 1 раз в год, замеры сопротивления 1 раз(а) в 3 года. Прочистка канализационных лежачков 2 раза в год. Проведение ремонтов по мере необходимости |
| 12. Аварийное обслуживание | Постоянно на системах водоснабжения, теплоснабжения, газоснабжения, канализации, энергоснабжения |
| 13. Ремонт текущий | По мере необходимости в течение года |
| 14. Дератизация | 4 раз(а) в год |
| 15. Дезинсекция | 6 раз(а) в год |
| V. Расходы по управлению МКД | Постоянно |
| VI. ВДГО | Постоянно |
| VII. Работы по организации и содержанию мест (площадок) накопления твердых коммунальных отходов, включая обслуживание и очистку контейнерных площадок | Организация и содержание – постоянно, уборка 5 раз(а) в неделю |

АДМИНИСТРАЦИЯ ГОРОДСКОГО ОКРУГА
"ГОРОД АРХАНГЕЛЬСК"

ПОСТАНОВЛЕНИЕ

от 2 июня 2021 г. № 1016

О внесении изменений в приложение к постановлению мэрии города Архангельска от 28 декабря 2012 года № 553

1. Внести в приложение к постановлению мэрии города Архангельска от 28 декабря 2012 года № 553 "О размерах платы за услуги, оказываемые муниципальным бюджетным общеобразовательным учреждением муниципального образования "Город Архангельск" "Средняя школа № 14 с углубленным изучением отдельных предметов имени Я.И.Лейцингера", для граждан и юридических лиц" (с изменениями и дополнением) следующие изменения:

а) пункты 1, 3 изложить в следующей редакции:

| | | |
|---|---------------------------------|--|
| "1. Обучение в группе "Школа будущего первоклассника" Дети в возрасте 6-7 лет | Руб./ занятие с одного человека | 150,00"; |
| "3. Организация отдыха в каникулярное время в специализированном (многопрофильном) лагере "Формула единства - путь к успеху" (с круглосуточным пребыванием) | Учащиеся 7-11 классов | Руб./ день с одного человека 1980,00"; |
| б) дополнить пунктами 4, 5 следующего содержания: | | |
| "4. Проведение занятий, обеспечивающих углубленное изучение математики | Учащиеся 9 классов | Руб./ занятие с одного человека 150,00 |
| 5. Проведение занятий, обеспечивающих углубленное изучение математики | Учащиеся 11 классов | Руб./ занятие с одного человека 150,00". |

2. Опубликовать постановление в газете "Архангельск – город воинской славы" и на официальном информационном Интернет-портале муниципального образования "Город Архангельск".

Глава городского округа
"Город Архангельск"

Д.А. Морев

АДМИНИСТРАЦИЯ ГОРОДСКОГО ОКРУГА
"ГОРОД АРХАНГЕЛЬСК"

РАСПОРЯЖЕНИЕ

от 27 мая 2021 г. № 2022р

О внесении изменения в состав рабочей группы по рассмотрению инвестиционных проектов

1. Внести в состав рабочей группы по рассмотрению инвестиционных проектов, утвержденный распоряжением Администрации муниципального образования "Город Архангельск" от 13 июля 2018 года № 2039р, (далее – состав) следующие изменения:

а) включить в состав следующих лиц:

| | | |
|-------------------------------|---|--|
| Белозерова Наталья Викторовна | - | начальник управления правового обеспечения финансово-экономической деятельности муниципально-правового департамента Администрации муниципального образования "Город Архангельск" |
| Болтенков Эдуард Витальевич | - | директор департамента муниципального имущества Администрации муниципального образования "Город Архангельск" |
| Филимонова Нина Сергеевна | - | директор департамента образования Администрации муниципального образования "Город Архангельск" |
| Чуваков Владимир Дмитриевич | - | начальник управления по физической культуре и спорту Администрации муниципального образования "Город Архангельск"; |

б) исключить из состава Иконникова М.Ю., Чечулина П.А.

2. Опубликовать распоряжение в газете "Архангельск – город воинской славы" и на официальном информационном Интернет-портале муниципального образования "Город Архангельск".

Глава городского округа
"Город Архангельск"

Д.А. Морев

ГЛАВА ГОРОДСКОГО ОКРУГА
"ГОРОД АРХАНГЕЛЬСК"

РАСПОРЯЖЕНИЕ

от 27 мая 2021 г. № 2026р

О внесении изменения в устав муниципального бюджетного общеобразовательного учреждения муниципального образования "Город Архангельск" "Средняя школа № 45"

1. Внести и утвердить прилагаемое изменение в устав муниципального бюджетного общеобразовательного учреждения муниципального образования "Город Архангельск" "Средняя школа № 45", зарегистрированный приказом управления образования мэрии города Архангельска от 20 ноября 1992 года

2. Опубликовать распоряжение в газете "Архангельск – город воинской славы" и на официальном информационном Интернет-портале муниципального образования "Город Архангельск".

Глава городского округа
"Город Архангельск"

Д.А. Морев

УТВЕРЖДЕНО
распоряжением Главы
городского округа "Город Архангельск"
от 27 мая 2021 г. № 2026р

Изменение, вносимое в устав муниципального бюджетного общеобразовательного учреждения муниципального образования "Город Архангельск" "Средняя школа № 45"

В разделе 2 "Предмет, цели и виды деятельности": пункт 2.8 изложить в следующей редакции: "2.8. Для достижения уставных целей Учреждение может осуществлять основные виды деятельности за счет средств городского бюджета: организация отдыха учащихся в каникулярное время (с круглосуточным пребыванием); предоставление горячего питания детям из малоимущих семей, обучающимся в Учреждении; обеспечение временного трудоустройства несовершеннолетних граждан в возрасте от 14 до 18 лет в свободное от учебы время."

ГЛАВА ГОРОДСКОГО ОКРУГА "ГОРОД АРХАНГЕЛЬСК"

РАСПОРЯЖЕНИЕ

от 31 мая 2021 г. № 2054р

О подготовке документации по планировке территории муниципального образования "Город Архангельск" в границах ул. Володарского, просп. Новгородского и ул. Серафимовича площадью 1,77 га

В соответствии с Градостроительным кодексом Российской Федерации, с учетом обращения общества с ограниченной ответственностью "НОВЫЙ СТАНДАРТ" от 20 апреля 2021 года вх. № 19-48/3042:

1. Принять предложение о подготовке документации по планировке территории муниципального образования "Город Архангельск" в границах ул. Володарского, просп. Новгородского и ул. Серафимовича площадью 1,77 га.
2. Подготовить документацию по планировке территории муниципального образования "Город Архангельск" в границах ул. Володарского, просп. Новгородского и ул. Серафимовича площадью 1,77 га.
3. Утвердить прилагаемое задание на подготовку документации по планировке территории муниципального образования "Город Архангельск" в границах ул. Володарского, просп. Новгородского и ул. Серафимовича площадью 1,77 га.
4. Определить, что физические или юридические лица вправе представлять свои предложения о порядке, сроках подготовки и содержании документации по планировке территории муниципального образования "Город Архангельск" в границах ул. Володарского, просп. Новгородского и ул. Серафимовича площадью 1,77 га в департамент градостроительства Администрации городского округа "Город Архангельск" со дня опубликования настоящего распоряжения до момента назначения общественных обсуждений.
5. Срок действия распоряжения 12 месяцев с момента его опубликования в газете "Архангельск – город воинской славы" и на официальном информационном Интернет-портале муниципального образования "Город Архангельск".
6. Опубликовать распоряжение в газете "Архангельск – город воинской славы" и на официальном информационном Интернет-портале муниципального образования "Город Архангельск".
7. Контроль за исполнением распоряжения возложить на заместителя Главы муниципального образования "Город Архангельск" по инфраструктурному развитию Максимова Ю.А.

Глава городского округа
"Город Архангельск"

Д.А. Морев

УТВЕРЖДЕНО
распоряжением Главы
городского округа "Город Архангельск"
от 31 мая 2021 г. № 2054р

ЗАДАНИЕ

на подготовку документации по планировке территории муниципального образования "Город Архангельск" в границах ул. Володарского, просп. Новгородского и ул. Серафимовича площадью 1,77 га

1. Вид документа (документации)
Документация по планировке территории – проект планировки и проект межевания территории муниципального образования "Город Архангельск" в границах ул. Володарского, просп. Новгородского и ул. Серафимовича площадью 1,77 га.
2. Технический заказчик
ООО "НОВЫЙ СТАНДАРТ" (ИНН 2901278358, ОГРН 1162901058627)
3. Разработчик документации
Разработчик определяется техническим заказчиком
4. Основание для разработки документации
Заявление "О принятии решения о подготовке документации по планировке территорий (проектов планировки и проектов межевания) на территории муниципального образования "Город Архангельск" от 20 апреля 2021 года вх. № 19-48/3042.
5. Объект градостроительного планирования или застройки территории, его основные характеристики
Объектом градостроительного планирования является часть территории градостроительного квартала в границах ул. Володарского, просп. Новгородского и ул. Серафимовича.
Общая площадь объекта градостроительного планирования составляет 1,77 га.
Размещение объекта в соответствии со схемой, указанной в приложении к заданию.
Функциональное назначение территориальных зон, в границах которых разрабатывается документация по планировке территории: зона смешанной и общественно-деловой застройки (кодовое обозначение – О1-1).
Категория земель территории, в границах которой разрабатывается проект планировки территории – земли населенных пунктов.
Рельеф – спокойный.
Транспортная связь обеспечивается по ул. Володарского, просп. Новгородскому и ул. Серафимовича – улицам местного значения.
Транспортная и инженерная инфраструктуры территории сформированы.
6. Основные требования к составу, содержанию и форме представляемых материалов документации по планировке территории, последовательность и сроки выполнения работы
Проект планировки территории муниципального образования "Город Архангельск" в границах ул. Володарского, просп. Новгородского и ул. Серафимовича площадью 1,77 га (далее по тексту – проект планировки территории) подготовить в составе:
 - основной части, которая подлежит утверждению; материалов по обоснованию.
 Основная часть проекта планировки должна включать в себя:
 - чертеж или чертежи планировки территории, на которых отображаются:
 - а) красные линии;
 - б) границы существующих и планируемых элементов планировочной структуры;
 - в) границы зон планируемого размещения объектов капитального строительства;
 - положение о характеристиках планируемого развития территории, в том числе о плотности и параметрах застройки территории (в пределах, установленных градостроительным регламентом), о характеристиках объектов капитального строительства жилого, производственного, общественно-делового и иного назначения и необходимых для функционирования таких объектов и обеспечения жизнедеятельности граждан объектов коммунальной, транспортной, социальной инфраструктур, в том числе объектов, включенных в программы комплексного развития систем коммунальной инфраструктуры, программы комплексного развития транспортной инфраструктуры, программы комплексного развития социальной инфраструктуры и необходимых для развития территории в границах элемента планировочной структуры. Для зон планируемого размещения объектов федерального значения, объектов регионального значения, объектов местного значения в такое положение включаются сведения о плотности и параметрах застройки территории, необходимые для размещения указанных объектов, а также в целях согласования проекта планировки территории в соответствии с частью 12.7 статьи 45 Градостроительного кодекса Российской Федерации информация о планируемых мероприятиях по обеспечению сохранения применительно к территориальным зонам, в которых планируется размещение указанных объектов, фактических показателей обеспеченности территории объектами коммунальной, транспортной, социальной инфраструктур и фактических показателей территориальной доступности таких объектов для населения;
 - положения об очередности планируемого развития территории, содержащие этапы проектирования, строительства, реконструкции объектов капитального строительства жилого, производственного, общественно-делового и иного назначения и этапы строительства, реконструкции необходимых для функционирования таких объектов и обеспечения жизнедеятельности граждан объектов коммунальной, транспортной, социальной инфраструктур, в том числе объектов, включенных в программы комплексного развития систем коммунальной инфраструктуры, программы комплексного развития транспортной инфраструктуры, программы комплексного развития социальной инфраструктуры.
 Материалы по обоснованию проекта планировки территории должны содержать:
 - 1) карту (фрагмент карты) планировочной структуры территорий поселения, городского округа, межселенной территории муниципального района с отображением границ элементов планировочной структуры;
 - 2) результаты инженерных изысканий в объеме, предусмотренном разрабатываемой исполнителем работ программой инженерных изысканий, в случаях, если выполнение таких инженерных изысканий для подготовки документации по планировке территории требуется в соответствии с Градостроительным кодексом Российской Федерации;
 - 3) обоснование определения границ зон планируемого размещения объектов капитального строительства;
 - 4) схему организации движения транспорта (включая транспорт общего пользования) и пешеходов, отражающую местоположение объектов транспортной инфраструктуры и учитывающую существующие и прогнозные потребности в транспортном обеспечении на территории, а также схему организации улично-дорожной сети;
 - 5) схему границ территорий объектов культурного наследия;
 - 6) схему границ зон с особыми условиями использования территории;
 - 7) обоснование соответствия планируемых параметров, местоположения и назначения объектов регионального значения, объектов местного значения нормативам градостроительного проектирования и требованиям градостроительных регламентов, а также применительно к территории, в границах которой предусматривается осуществление деятельности по комплексному и устойчивому развитию территории, установленным правилами землепользования и застройки расчетным показателям минимально допустимого уровня обеспеченности территории объектами коммунальной, транспортной, социальной инфраструктур и расчетным показателям максимально допустимого уровня территориальной доступности таких объектов для населения;
 - 8) схему, отображающую местоположение существующих объектов капитального строительства, в том числе линейных объектов, объектов, подлежащих сносу, объектов незавершенного строительства, а также проходы к водным объектам общего пользования и их береговым полосам;
 - 9) варианты планировочных и (или) объемно-пространственных решений застройки территории в соответствии с проектом планировки территории (в отношении элементов планировочной структуры, расположенных в жилых или общественно-деловых зонах);
 - 10) перечень мероприятий по защите территории от чрезвычайных ситуаций природного и техногенного характера, в том числе по обеспечению пожарной безопасности и по гражданской обороне;
 - 11) перечень мероприятий по охране окружающей среды;
 - 12) обоснование очередности планируемого развития территории;
 - 13) схему вертикальной планировки территории, инженерной подготовки и инженерной защиты территории, подготовленную в случаях, установленных уполномоченным Правительством Российской Федерации федеральным органом исполнительной власти, и в соответствии с требованиями, установленными уполномоченным Правительством Российской Федерации федеральным органом исполнительной власти, на которой должны быть отображены:
 - а) границы города Архангельска;

- б) границы зоны планируемого размещения объектов капитального строительства, устанавливаемые в основной части проекта планировки территории;
 - в) границы зон планируемого размещения объектов капитального строительства, подлежащих выносу из зоны планируемого размещения линейных объектов;
 - г) существующие и директивные (проектные) отметки поверхности по осям трасс автомобильных и железных дорог, проезжих частей в местах пересечения улиц и проездов и в местах перелома продольного профиля, существующие и директивные (проектные) отметки других элементов планировочной структуры территории для вертикальной увязки проектных решений, в том числе со смежными территориями;
 - д) проектные продольные уклоны, направление продольного уклона, расстояние между точками, ограничивающими участки с продольным уклоном;
 - е) горизонтали, отображающие проектный рельеф в виде параллельных линий;
 - ж) типовые поперечные профили автомобильных и железных дорог, элементы улично-дорожной сети;
 - 14) иные материалы для обоснования положений по планировке территории.
- Проект межевания территории муниципального образования "Город Архангельск" в границах ул. Володарского, просп. Новгородского и ул. Серафимовича площадью 1,77 га (далее – проект межевания территории) подготовить в составе: основной части, которая подлежит утверждению; материалов по обоснованию.
- Основная часть проекта межевания территории должна включать в себя:
- 1) текстовую часть, включающую в себя:
 - а) перечень и сведения о площади образуемых земельных участков, в том числе возможные способы их образования;
 - б) перечень и сведения о площади образуемых земельных участков, которые будут отнесены к территориям общего пользования или имуществу общего пользования, в том числе в отношении которых предполагаются резервирование и (или) изъятие для государственных или муниципальных нужд;
 - в) вид разрешенного использования образуемых земельных участков в соответствии с проектом планировки территории в случаях, предусмотренных Градостроительным кодексом Российской Федерации;
 - г) целевое назначение лесов, вид (виды) разрешенного использования лесного участка, количественные и качественные характеристики лесного участка, сведения о нахождении лесного участка в границах особо защитных участков лесов (в случае, если подготовка проекта межевания территории осуществляется в целях определения местоположения границ образуемых и (или) изменяемых лесных участков);
 - д) сведения о границах территории, в отношении которой утверждён проект межевания, содержащие перечень координат характерных точек этих границ в системе координат, используемой для ведения Единого государственного реестра недвижимости. Координаты характерных точек границ территории, в отношении которой утверждён проект межевания, определяются в соответствии с требованиями к точности определения координат характерных точек границ, установленных в соответствии с Градостроительным кодексом Российской Федерации для территориальных зон;
 - 2) чертежи межевания территории, на которых отображаются:
 - а) границы планируемых (в случае, если подготовка проекта межевания территории осуществляется в составе проекта планировки территории) и существующих элементов планировочной структуры;
 - б) красные линии, утвержденные в составе проекта планировки территории, или красные линии, утверждаемые, изменяемые проектом межевания территории в соответствии с пунктом 2 части 2 статьи 43 Градостроительного кодекса Российской Федерации;
 - в) линии отступа от красных линий в целях определения мест допустимого размещения зданий, строений, сооружений;
 - г) границы образуемых и (или) изменяемых земельных участков, условные номера образуемых земельных участков, в том числе в отношении которых предполагаются их резервирование и (или) изъятие для государственных или муниципальных нужд;
 - д) границы публичных сервитутов.
- Материалы по обоснованию проекта межевания территории должны включать в себя чертежи, на которых отображаются:
- 1) границы существующих земельных участков;
 - 2) границы зон с особыми условиями использования территорий;
 - 3) местоположение существующих объектов капитального строительства;
 - 4) границы особо охраняемых природных территорий;
 - 5) границы территорий объектов культурного наследия;
 - 6) границы лесничеств, лесопарков, участковых лесничеств, лесных кварталов, лесотаксационных выделов или частей лесотаксационных выделов.

По согласованию с заказчиком перечень графических материалов, их содержание могут быть дополнены, масштабы уточнены.

Проект планировки и проект межевания предоставляется разработчиком техническому заказчику на бумажном носителе и в электронном виде в следующем объеме:

- 1) на бумажном носителе в 2 (двух) экземплярах;
 - 2) на электронном носителе (на компакт-диске) в 2 (двух) экземплярах.
- Электронная версия проекта должна быть выполнена:
- 1) в графической части – с использованием программного расширения "AutoCad" (*.dwg / .dxf) в системе координат, используемой для ведения Единого государственного реестра недвижимости, а также один экземпляр в формате *.pdf;
 - 2) в текстовой части – с использованием текстового редактора "Word" (*.doc / .docx).
- Текстовая часть проекта должна быть предоставлена в виде пояснительной записки (сброшюрованной книги) в традиционном представлении и на электронном носителе.
- Диски должны быть защищены от записи, иметь этикетку с указанием изготовителя, даты изготовления, названия комплекта. В корневом каталоге должен находиться текстовый файл содержания.
- Один экземпляр должен быть представлен в виде документации, оформленной в соответствии с Правилами предоставления документов, направляемых или предоставляемых в соответствии с частями 1, 3 – 13, 15, 15(1), 15.2 статьи 32 Федерального закона "О государственной регистрации недвижимости" в федеральный орган исполнительной власти (его территориальные органы), уполномоченный Правительством Российской Федерации на осуществление государственного кадастрового учета, государственной регистрации прав, ведение Единого государственного реестра недвижимости и предоставление сведений, содержащихся в Едином государственном реестре недвижимости, утвержденными постановлением Правительства Российской Федерации от 31 декабря 2015 года № 1532, для возможности исполнения требований пункта 13 части 1 статьи 32 Федерального закона от 13 июня 2015 года № 218-ФЗ "О государственной регистрации недвижимости".
- Состав и содержание дисков должно соответствовать комплекту документации. Каждый физический раздел комплекта (том, книга, альбом чертежей и т.п.) должен быть представлен в отдельном каталоге диска файлом (группой файлов) электронного документа. Название каталога должно соответствовать названию раздела. Файлы должны открываться в режиме просмотра средствами операционной системы Windows XP/7.

7. Основные требования к градостроительным решениям
Проектными решениями предусмотреть следующее.
Размещение многоквартирного жилого дома на земельном участке с кадастровым номером 29:22:050509:57.
Ширину внутриквартальных проездов предусмотреть не менее 3,5 м. Ширина дорожек и тротуаров, расположенных на придомовой территории не менее 2,25 м. При организации дорожек и тротуаров необходимо учитывать сложившуюся систему пешеходного движения.
Парковочные места должны быть организованы в соответствии с действующими сводами правил и местными нормативами градостроительного проектирования, утвержденными Решением Архангельской городской Думы от 20 сентября 2017 года № 567.

Проектируемая территория должна быть оборудована специальными площадками для сбора твердых коммунальных отходов закрытого типа. На площадках предусмотреть размещение контейнеров для раздельного сбора отходов (бумага, картон, пластик, стекло), бункер для крупногабаритных отходов (КГО).

Размещение площадок общего пользования различного назначения с учетом демографического состава населения, типа застройки, природно-климатических и других местных условий необходимо предусмотреть согласно п. 7.5 СП 42.13330.2016. Свод правил. Градостроительство. Планировка и застройка городских и сельских поселений. Актуализированная редакция СНиП 2.07.01-89* (ув. Приказом Минстроя России от 30 декабря 2016 года № 1034/пр). Состав площадок и размеры их территории должны определяться территориальными нормами или правилами застройки. При этом общая площадь территории, занимаемой площадками для игр детей, отдыха и занятий физкультурой взрослого населения, должна быть не менее 10 процентов общей площади микрорайона (квартала) жилой зоны и быть доступной для маломобильных групп населения.

Решения проекта планировки проектируемой территории должны обеспечивать размещение земельных участков, инженерной инфраструктуры и элементов благоустройства с целью создания благоприятных и безопасных условий для жилищного строительства и проживания граждан на указанной территории развития населенного пункта.

Проектные решения проекта определяются с учетом удобства транспортной доступности района. Основными требованиями в отношении организации транспорта при планировке района являются: установление удобной связи планировочного района с устройствами внешнего транспорта; организация в районе пешеходных зон; организация улиц и проездов на территории района, обеспечивающих удобство подъездов и безопасность движения.

Водоснабжение проектируемой территории предусмотреть централизованное.
Отделение хозяйственно-бытовых стоков проектируемой малозэтажной застройки предполагается локальное.
Теплоснабжение проектируемой малозэтажной застройки предполагается локальное, от индивидуальных отопительных систем.

Электроснабжение проектируемой территории предусмотреть централизованное.
Уличное освещение проектируемой территории предусмотреть вдоль автомобильных дорог и тротуаров.
Документацию по планировке территории подготовить в соответствии с техническими регламентами, нормами отвода земельных участков для конкретных видов деятельности, установленными в соответствии с федеральными законами.
При разработке документации по планировке территории учесть основные положения Генерального плана муниципального образования "Город Архангельск", утвержденного постановлением Министерства строительства и архитектуры Архангельской области от 2 апреля 2020 года № 37-п, Правил землепользования и застройки городского округа "Город Архангельск", утвержденных постановлением министерства строительства и архитектуры Архангельской области от 29 сентября 2020 года № 68-п (с изменениями), проекта планировки центральной части муниципального образования "Город Архангельск", утвержденного распоряжением мэра города Архангельска от 20 декабря 2013 года № 4193р (с изменениями), положения об особо охраняемой природной территории в соответствии с программами комплексного развития систем коммунальной инфраструктуры, программами комплексного развития транспортной инфраструктуры, программами комплексного развития социальной инфраструктуры, нормативами градостроительного проектирования, комплексными схемами организации дорожного движения, требованиями по обеспечению эффективности организации дорожного движения, указанными в части 1 статьи 11 Федерального закона от 29 декабря 2017 года № 443-ФЗ "Об организации дорожного движения в Российской Федерации и о внесении изменений в отдельные законодательные акты Российской Федерации", требований технических регламентов, сводов правил с учетом материалов и результатов инженерных изысканий, границ территорий объектов культурного наследия, включенных в единый государственный реестр объектов культурного наследия (памятников истории и культуры) народов Российской Федерации, границ территорий выявленных объектов культурного наследия, границ зон с особыми условиями использования территорий.

8. Состав, исполнители, сроки и порядок предоставления исходной информации для разработки документации по планировке территории

Содержание и объем необходимой исходной информации определяется разработчиком документации по планировке территории и техническим заказчиком совместно, ее сбор осуществляет разработчик документации по планировке территории.

9. Перечень органов государственной власти Российской Федерации, Архангельской области, иных субъектов Российской Федерации, органов местного самоуправления муниципального образования Архангельской области, согласовывающих документацию по планировке территории.

Документация по планировке территории после подготовки должен быть согласована разработчиком в следующем порядке с:

министерством строительства и архитектуры Архангельской области;
инспекцией по охране объектов культурного наследия Архангельской области;
департаментом муниципального имущества Администрации муниципального образования "Город Архангельск";
департаментом городского хозяйства Администрации муниципального образования "Город Архангельск";

департаментом транспорта, строительства и городской инфраструктуры Администрации муниципального образования "Город Архангельск";

управлением государственной инспекции безопасности дорожного движения УМВД России по Архангельской области; правообладателями земельных участков, попадающих в границы проектирования;

организациями, обслуживающими сети инженерных коммуникаций: ПАО "ТГК-2", ПАО "Ростелеком", ООО "РВК-Архангельск", ПАО "МРСК Северо-Запада", МУП "Архкомхоз", МУП "Горсвет", АО "Архоблгаз", ООО "АСЭП";

другими заинтересованными организациями в соответствии с требованиями законодательства Российской Федерации и нормативных правовых актов субъектов Российской Федерации и органов местного самоуправления.

По итогам полученных согласований представить документацию по планировке территории в департамент градостроительства Администрации муниципального образования "Город Архангельск".

Утверждение документации по планировке территории осуществляется в рамках административного регламента предоставления муниципальной услуги "Принятие решения об утверждении документации по планировке территории (проектов планировки и проектов межевания) на территории муниципального образования "Город Архангельск", утвержденного постановлением Администрации муниципального образования "Город Архангельск" от 1 июля 2016 года № 757 (адрес прямой ссылки с официального информационного Интернет-портала муниципального образования "Город Архангельск": <http://www.arhcity.ru/?page=800/130>).

10. Требования к документации по планировке территории Документацию по планировке территории выполнить в соответствии с: требованиями законодательства, установленными государственными стандартами, техническими регламентами в сфере строительства и градостроительства, настоящим Задаaniem, в том числе:

Градостроительным кодексом Российской Федерации; Земельным кодексом Российской Федерации, Градостроительным кодексом Архангельской области; РДС 30-201-98. Инструкция о порядке проектирования и установления красных линий в городах и других поселениях Российской Федерации;

СП 42.13330.2011. Свод правил. Градостроительство. Планировка и застройка городских и сельских поселений. Актуализированная редакция СНиП 2.07.01-89*;

СП 42.13330.2016. Свод правил. Градостроительство. Планировка и застройка городских и сельских поселений. Актуализированная редакция СНиП 2.07.01-89*;

Генеральным планом муниципального образования "Город Архангельск", утвержденным постановлением министерства строительства и архитектуры Архангельской области от 4 апреля 2020 года;

Правилами землепользования и застройки городского округа "Город Архангельск", утвержденным постановлением министерства строительства и архитектуры Архангельской области от 29 сентября 2020 года;

иными законами и нормативно правовыми актами Российской Федерации, Архангельской области, муниципального образования "Город Архангельск".

11. Состав и порядок проведения предпроектных научно-исследовательских работ и инженерных изысканий Документацию по планировке территории надлежит выполнить на топографическом плане.

Необходимость разработки инженерных изысканий определяется заказчиком.

При необходимости инженерные изыскания выполнить в соответствии с постановлением Правительства Российской Федерации от 31 марта 2017 года № 402 "Об утверждении Правил выполнения инженерных изысканий, необходимых для подготовки документации по планировке территории".

12. Порядок проведения согласования и экспертизы документации по планировке территории. Порядок согласования документации по планировке территории:

1) предварительное рассмотрение основных проектных решений подготовленной документации по планировке территории Администрацией муниципального образования "Город Архангельск";

2) согласование документации по планировке территории с заинтересованными организациями;

3) доработка документации по планировке территории, устранение замечаний (недостатков).

Общественные обсуждения или публичные слушания по рассмотрению документации по планировке территории проводятся в порядке, установленном в соответствии с Градостроительным кодексом Российской Федерации, Федеральным законом от 06 октября 2003 года № 131-ФЗ "Об общих принципах организации местного самоуправления в Российской Федерации", Уставом муниципального образования "Город Архангельск" и Положением об организации и проведении общественных обсуждений или публичных слушаний по вопросам градостроительной деятельности на территории муниципального образования "Город Архангельск", утвержденным решением Архангельской городской Думы от 20 июня 2018 года № 688.

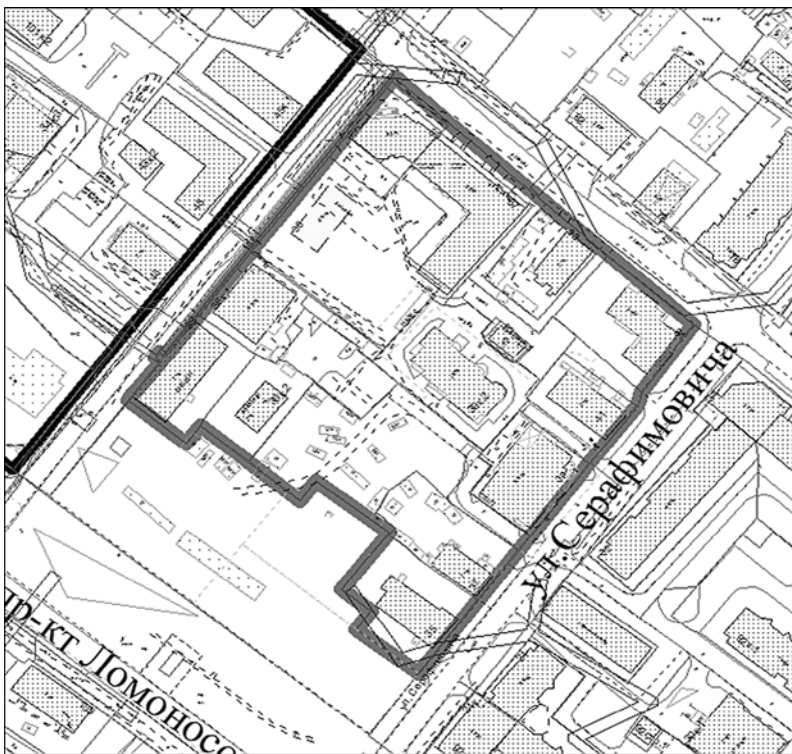
13. Дополнительные требования для зон с особыми условиями использования территорий Документацию по планировке территории подготовить в соответствии с требованиями законодательства, в том числе природоохранного, на всех чертежах проекта должны быть обозначены зоны с особыми условиями использования территории.

14. Иные требования и условия Разработанная с использованием компьютерных технологий документация по планировке территории должен отвечать требованиям государственных стандартов и требованиям по формированию информационной системы обеспечения градостроительной деятельности.

ПРИЛОЖЕНИЕ

к заданию на подготовку документации по планировке территории муниципального образования "Город Архангельск" в границах ул. Володарского, просп. Новгородского и ул. Серафимовича площадью 1,77 га

СХЕМА границ проектирования



ГЛАВА ГОРОДСКОГО ОКРУГА
"ГОРОД АРХАНГЕЛЬСК"

РАСПОРЯЖЕНИЕ

от 31 мая 2021 г. № 2065р

О присуждении премий Главы муниципального образования "Город Архангельск" лауреатам XI фестиваля творческой молодежи городов воинской славы и городов-героев России "Помним. Гордимся. Верим"

В соответствии с пунктом 6 Положения о проведении в городе Архангельске XI фестиваля творческой молодежи городов воинской славы и городов-героев России "Помним. Гордимся. Верим", утвержденного постановлением Администрации городского округа "Город Архангельск" от 3 марта 2021 года № 384, на основании протокола заседания членов жюри XI фестиваля творческой молодежи городов воинской славы и городов-героев России "Помним. Гордимся. Верим" от 6 мая 2021 года:

1. Присудить премии Главы муниципального образования "Город Архангельск" без учета суммы налога на доходы физических лиц лауреатам XI фестиваля творческой молодежи городов воинской славы и городов-героев России "Помним. Гордимся. Верим":

В конкурсе статей для печатных изданий среди профессиональных и любительских творческих коллективов, объединений, групп, отдельных исполнителей и авторов:

Долинской Альбине Евгеньевне (город Мурманск) – 10 000 рублей;

Абакумову Даниилу Васильевичу, руководитель Каслина Марина Валерьевна (город Воронеж) – 5 000 рублей;

Балабахову Сергею Игоревичу, руководитель Шестакова Татьяна Александровна (город Нижний Тагил) – 5 000 рублей;

Поздняковой Анастасии Дмитриевне, руководитель Сороченкова Екатерина Игоревна (город Воронеж) – 5 000 рублей;

Синицкой Алёне Михайловне (город Архангельск) – 5 000 рублей.

В конкурсе патриотических акций среди профессиональных и любительских творческих коллективов, объединений, групп, отдельных исполнителей и авторов:

Рахманиной Анне Игоревне (город Новосибирск) – 10 000 рублей.

В конкурсе фоторабот среди профессиональных и любительских творческих коллективов, объединений, групп, отдельных исполнителей и авторов:

Делич Аниче Деяновне (город Новороссийск) – 10 000 рублей;

Медведеву Денису Юрьевичу (город Смоленск) – 5 000 рублей.

В конкурсе видео-визиток среди профессиональных и любительских творческих коллективов, объединений, групп, отдельных исполнителей и авторов:

Юрину Владиславу Геннадьевичу (город Старый Оскол) – 10 000 рублей;

Демченко Алексею Филипповичу (город Великие Луки) – 5 000 рублей;

Лактионову Егору Андреевичу (город Архангельск) – 5 000 рублей;

Свиридовой Светлане Сергеевне (город Старый Оскол) – 5 000 рублей;

Ших Наталье Витальевне (город Новороссийск) – 5 000 рублей;

В конкурсе лучших практик в области военно-патриотического воспитания молодежи среди профессиональных творческих коллективов, объединений, групп, отдельных исполнителей и авторов:

Бариннову Артему Сергеевичу (город Великие Луки) – 10 000 рублей;

Поддубной Елене Михайловне (город Полярный) – 10 000 рублей;

Сивацкой Анне Александровне (город Ломоносов) – 10 000 рублей.

В конкурсе показательных выступлений для участников всероссийского военно-патриотического общественного движения "Юнармия" среди любительских творческих коллективов, объединений, групп, отдельных исполнителей и авторов:

Касилиной Марине Валерьевне (город Воронеж) – 5 000 рублей;

Букиной Елене Михайловне, руководитель Камышанова Татьяна Геннадьевна (город Елец) – 5 000 рублей.

2. Администрации муниципального образования "Город Архангельск" осуществить выплату премий Главы муниципального образования "Город Архангельск" без учета суммы налога на доходы физических лиц лауреатам XI фестиваля творческой молодежи городов воинской славы и городов-героев России "Помним. Гордимся. Верим" согласно пункту 30 Положения о проведении в городе Архангельске XI фестиваля творческой молодежи городов воинской славы и городов-героев России "Помним. Гордимся. Верим" утвержденным постановлением Администрации муниципального образования "Город Архангельск" от 3 марта 2021 года № 384.

3. Опубликовать распоряжение в газете "Архангельск – город воинской славы" и на официальном информационном Интернет-портале муниципального образования "Город Архангельск".

4. Контроль за исполнением распоряжения возложить на заместителя Главы муниципального образования "Город Архангельск" – руководителя аппарата.

Глава городского округа
"Город Архангельск"

Д.А. Морев

АДМИНИСТРАЦИЯ ГОРОДСКОГО ОКРУГА "ГОРОД АРХАНГЕЛЬСК"

РАСПОРЯЖЕНИЕ

от 1 июня 2021 г. № 2080р

Об изъятии земельного участка и жилых помещений

В соответствии с Земельным кодексом Российской Федерации, Жилищным кодексом Российской Федерации, на основании распоряжения заместителя Главы муниципального образования "Город Архангельск" от 14 июня 2017 года № 1893р "О признании дома № 55 по ул. Маймаксанской в г. Архангельске аварийным и подлежащим сносу":

1. Изъять для муниципальных нужд земельный участок площадью 500 кв. м в кадастровом квартале 29:22:020411, расположенный в Соломбальском территориальном округе г. Архангельска по ул. Маймаксанской, д. 55, согласно прилагаемой схеме расположения земельного участка, утвержденной распоряжением Главы городского округа "Город Архангельск" от 15 февраля 2021 года № 495р.

2. Изъять для муниципальных нужд жилые помещения, расположенные в Соломбальском территориальном округе г. Архангельска по ул. Маймаксанской, д. 55:

1/4 доли в праве общей долевой собственности на квартиру № 1 (кадастровый номер 29:22:020411:110) общей площадью 34,8 кв. м;

1/4 доли в праве общей долевой собственности на квартиру № 1 (кадастровый номер 29:22:020411:110) общей площадью 34,8 кв. м;

1/4 доли в праве общей долевой собственности на квартиру № 1 (кадастровый номер 29:22:020411:110) общей площадью 34,8 кв. м;

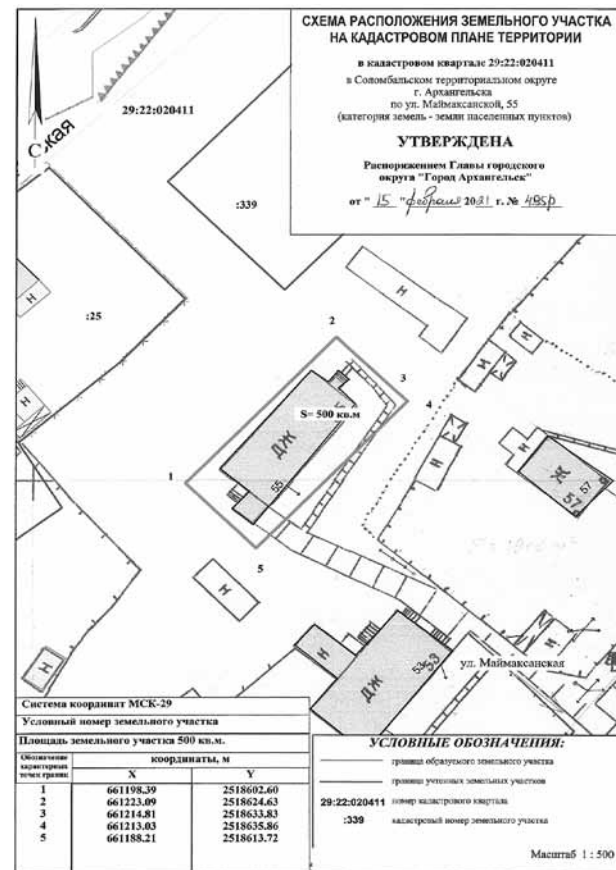
1/4 доли в праве общей долевой собственности на квартиру № 1 (кадастровый номер 29:22:020411:110) общей площадью 34,8 кв. м;

квартиру № 2 (кадастровый номер 29:22:020411:117) общей площадью 34,5 кв. м.

3. Опубликовать распоряжение в газете "Архангельск – город воинской славы" и на официальном информационном Интернет-портале муниципального образования "Город Архангельск".

Глава городского округа
"Город Архангельск"

Д.А. Морев



АДМИНИСТРАЦИЯ ГОРОДСКОГО ОКРУГА "ГОРОД АРХАНГЕЛЬСК"

РАСПОРЯЖЕНИЕ

от 1 июня 2021 г. № 2079р

Об изъятии земельного участка и жилых помещений

В соответствии с Земельным кодексом Российской Федерации, Жилищным кодексом Российской Федерации, на основании распоряжения заместителя Главы муниципального образования "Город Архангельск" от 14 марта 2019 года № 698р "О признании дома № 45 по Первому рабочему кварталу в г. Архангельске аварийным и подлежащим сносу":

1. Изъять для муниципальных нужд земельный участок площадью 1 852 кв. м в кадастровом квартале 29:22:090111, расположенный в Цигломском территориальном округе г. Архангельска по Первому рабочему кварталу, д. 45, согласно прилагаемой схеме расположения земельного участка, утвержденной распоряжением Главы городского округа "Город Архангельск" от 15 февраля 2021 года № 495р.

2. Изъять для муниципальных нужд жилые помещения, расположенные в Цигломском территориальном округе г. Архангельска по Первому рабочему кварталу, д. 45:

2/3 доли в праве общей долевой собственности на квартиру № 1 (кадастровый номер 29:22:090111:563) общей площадью 38,9 кв. м;

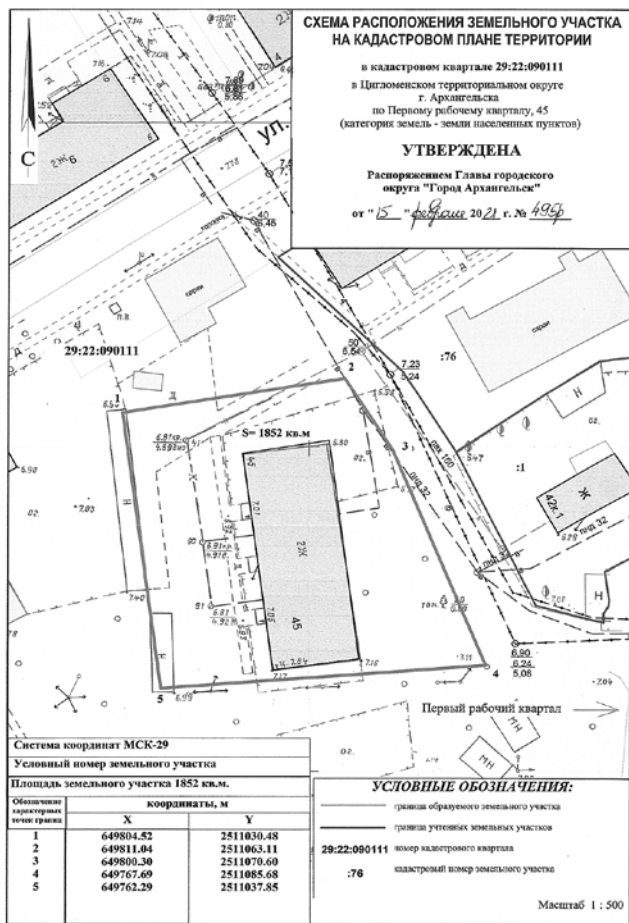
1/3 доли в праве общей долевой собственности на квартиру № 1 (кадастровый номер 29:22:090111:563) общей площадью 38,9 кв. м;

квартиру № 2 (кадастровый номер 29:22:090111:290) общей площадью 39 кв. м;

1/2 доли в праве общей долевой собственности на квартиру № 3 (кадастровый номер 29:22:090111:291) общей площадью 41,8 кв. м;
1/2 доли в праве общей долевой собственности на квартиру № 3 (кадастровый номер 29:22:090111:291) общей площадью 41,8 кв. м;
квартиру № 4 (кадастровый номер 29:22:090111:295) общей площадью 40 кв. м;
1/2 доли в праве общей долевой собственности на квартиру № 5 (кадастровый номер 29:22:090111:562) общей площадью 39,8 кв. м;
1/2 доли в праве общей долевой собственности на квартиру № 5 (кадастровый номер 29:22:090111:562) общей площадью 39,8 кв. м;
квартиру № 6 (кадастровый номер 29:22:090111:296) общей площадью 42 кв. м;
квартиру № 7 (кадастровый номер 29:22:090111:564) общей площадью 33,2 кв. м;
1/4 доли в праве общей долевой собственности на квартиру № 8 (кадастровый номер 29:22:090111:292) общей площадью 46,1 кв. м;
1/4 доли в праве общей долевой собственности на квартиру № 8 (кадастровый номер 29:22:090111:292) общей площадью 46,1 кв. м;
1/4 доли в праве общей долевой собственности на квартиру № 8 (кадастровый номер 29:22:090111:292) общей площадью 46,1 кв. м;
1/4 доли в праве общей долевой собственности на квартиру № 8 (кадастровый номер 29:22:090111:292) общей площадью 46,1 кв. м;
квартиру № 10 (кадастровый номер 29:22:090111:297) общей площадью 45,6 кв. м;
1/3 доли в праве общей долевой собственности на квартиру № 12 (кадастровый номер 29:22:090111:294) общей площадью 78 кв. м;
1/3 доли в праве общей долевой собственности на квартиру № 12 (кадастровый номер 29:22:090111:294) общей площадью 78 кв. м;
1/3 доли в праве общей долевой собственности на квартиру № 12 (кадастровый номер 29:22:090111:294) общей площадью 78 кв. м;
квартиру № 14 (кадастровый номер 29:22:090111:299) общей площадью 81,2 кв. м.
3. Опубликовать распоряжение в газете "Архангельск – город воинской славы" и на официальном информационном Интернет-портале муниципального образования "Город Архангельск".

Глава городского округа
"Город Архангельск"

Д.А. Морев



**АДМИНИСТРАЦИЯ ГОРОДСКОГО ОКРУГА
"ГОРОД АРХАНГЕЛЬСК"**

РАСПОРЯЖЕНИЕ

от 1 июня 2021 г. № 2081р

Об изъятии земельного участка и жилых помещений

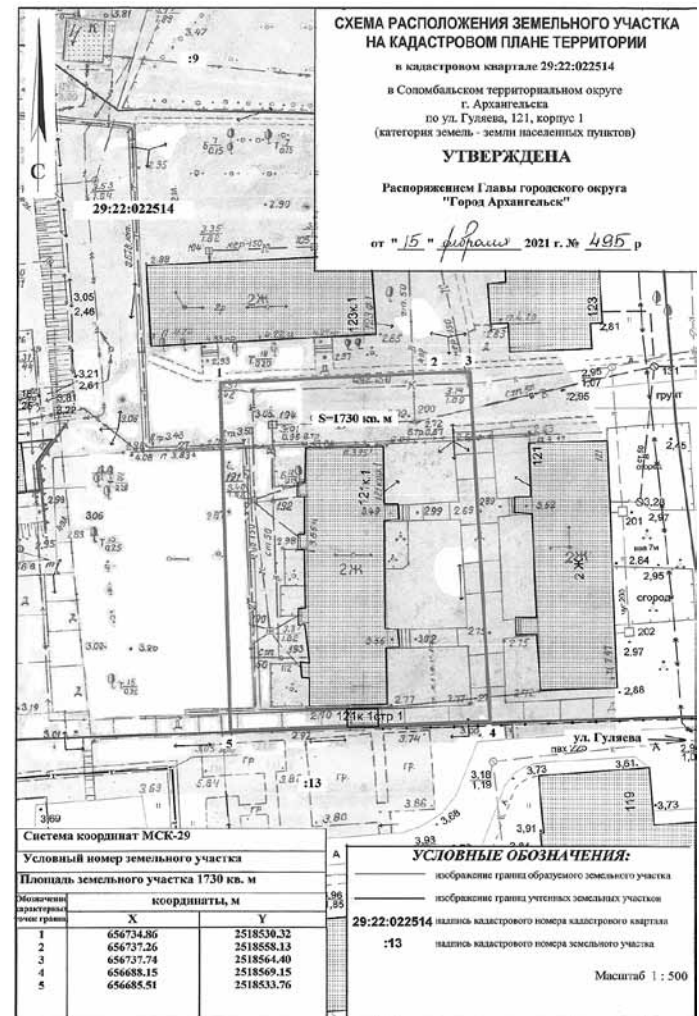
В соответствии с Земельным кодексом Российской Федерации, Жилищным кодексом Российской Федерации, на основании распоряжения заместителя Главы муниципального образования "Город Архангельск" от 2 марта 2020 года № 777р "О признании дома № 121, корп. 1 по ул. Гуляева в г. Архангельске аварийным и подлежащим сносу":

- Изъять для муниципальных нужд земельный участок площадью 1730 кв. м в кадастровом квартале 29:22:022514, расположенный в Соломбальском территориальном округе г. Архангельска по ул. Гуляева, д. 121, корп. 1, согласно прилагаемой схеме расположения земельного участка, утвержденной распоряжением Главы городского округа "Город Архангельск" от 15 февраля 2021 года № 495/р.
- Изъять для муниципальных нужд жилые помещения, расположенные в Соломбальском территориальном округе г. Архангельска по ул. Гуляева, д. 121, корп. 1:
 - 16/45 доли в праве общей долевой собственности на квартиру № 1 (кадастровый номер 29:22:022514:162) общей площадью 75 кв. м;
 - 437/570 доли в праве общей долевой собственности на квартиру № 2 (кадастровый номер 29:22:022514:163) общей площадью 77,7 кв. м;
 - 8/39 доли в праве общей долевой собственности на квартиру № 4 (кадастровый номер 29:22:022514:167) общей площадью 77,2 кв. м;
 - 8/39 доли в праве общей долевой собственности на квартиру № 4 (кадастровый номер 29:22:022514:167) общей площадью 77,2 кв. м;
 - 8/39 доли в праве общей долевой собственности на квартиру № 4 (кадастровый номер 29:22:022514:167) общей площадью 77,2 кв. м;
 - 15/39 доли в праве общей долевой собственности на квартиру № 4 (кадастровый номер 29:22:022514:167) общей площадью 77,2 кв. м;
 - 1/2 доли в праве общей долевой собственности на квартиру № 5 (кадастровый номер 29:22:022514:164) общей площадью 77,5 кв. м;
 - 1/2 доли в праве общей долевой собственности на квартиру № 5 (кадастровый номер 29:22:022514:164) общей площадью 77,5 кв. м;
 - 1/2 доли в праве общей долевой собственности на квартиру № 5 (кадастровый номер 29:22:022514:164) общей площадью 77,5 кв. м;
 - 1/2 доли в праве общей долевой собственности на квартиру № 5 (кадастровый номер 29:22:022514:164) общей площадью 77,5 кв. м;
 - 8/12 доли в праве общей долевой собственности на квартиру № 5 (кадастровый номер 29:22:022514:164) общей площадью 77,5 кв. м;
 - 3/8 доли в праве общей долевой собственности на квартиру № 6 (кадастровый номер 29:22:022514:165) общей площадью 77,1 кв. м;
 - 1/4 доли в праве общей долевой собственности на квартиру № 6 (кадастровый номер 29:22:022514:165) общей площадью 77,1 кв. м;
 - 3/8 доли в праве общей долевой собственности на квартиру № 6 (кадастровый номер 29:22:022514:165) общей площадью 77,1 кв. м;

- 2/15 доли в праве общей долевой собственности на квартиру № 8 (кадастровый номер 29:22:022514:169) общей площадью 76,7 кв. м;
 - 2/15 доли в праве общей долевой собственности на квартиру № 8 (кадастровый номер 29:22:022514:169) общей площадью 76,7 кв. м;
 - 16/45 доли в праве общей долевой собственности на квартиру № 8 (кадастровый номер 29:22:022514:169) общей площадью 76,7 кв. м;
 - 17/45 доли в праве общей долевой собственности на квартиру № 8 (кадастровый номер 29:22:022514:169) общей площадью 76,7 кв. м.
3. Изъять для муниципальных нужд нежилое помещение, расположенное в Соломбальском территориальном округе г. Архангельска по ул. Гуляева, д. 121, корп. 1: нежилое помещение (кадастровый номер 29:22:022514:257) общей площадью 10,2 кв. м.
4. Опубликовать распоряжение в газете "Архангельск – город воинской славы" и на официальном информационном Интернет-портале муниципального образования "Город Архангельск".

Глава городского округа
"Город Архангельск"

Д.А. Морев



**Управление по вопросам семьи, опеки и попечительства
Администрации муниципального образования "Город Архангельск"
приглашает совершеннолетних жителей города Архангельска,
неравнодушных и способных окружить заботой и вниманием
совершеннолетнего недееспособного гражданина,
для назначения профессиональным опекуном.**

На территории Архангельской области действует Областной закон от 19.11.2010 № 226-17-ОЗ "О профессиональной опеке над недееспособными гражданами в Архангельской области".

ПРОФЕССИОНАЛЬНАЯ ОПЕКА – форма устройства совершеннолетних граждан, признанных судом недееспособными вследствие психического расстройства, над которыми не установлена опека ввиду отсутствия близких родственников, имеющих возможность осуществлять опеку.

ПРОФЕССИОНАЛЬНЫЙ ОПЕКУН – совершеннолетний дееспособный гражданин, назначенный органом опеки и попечительства с учетом его нравственных и иных личных качеств, способности к выполнению обязанностей опекуна.

Профессиональный опекун исполняет свои обязанности на основании заключенного с органом опеки и попечительства договора. За исполнение опекунских обязанностей профессиональному опекуну полагается вознаграждение. Право профессионального опекуна на вознаграждение возникает со дня заключения договора об осуществлении профессиональной опеки.

Будем рады ответить на все интересующие вопросы в управлении по вопросам семьи, опеки и попечительства Администрации муниципального образования "Город Архангельск" или в отделах по территориальным округам по месту жительства:

- управление по вопросам семьи, опеки и попечительства Администрации муниципального образования "Город Архангельск": В.И. Ленина пл., д. 5, телефон – 60-74-38;
- отдел по Октябрьскому территориальному округу: просп. Троицкий, д. 61, телефоны – 20-55-71, 20-60-74;
- отдел по Ломоносовскому территориальному округу: просп. Ломоносова, д. 30, телефоны – 68-33-09, 68-29-59;
- отдел по территориальному округу Майская горка: ул. Ф. Абрамова, д. 16, корп. 1, телефоны – 66-60-14, 66-45-30;
- отдел по территориальному округу Варавино-Фактория: ул. Кононова, д. 2, телефоны – 68-65-95, 62-90-01;
- отдел по Соломбальскому территориальному округу: просп. Никольский, д. 92, телефоны – 22-14-36, 22-38-22;
- отдел по Северному территориальному округу: ул. Химиков, д. 21к, телефоны – 24-47-98, 23-57-12;
- отдел по Маймаксанскому территориальному округу: ул. Буденного, д. 5, корп. 2, телефоны – 24-63-08, 24-61-12;
- отдел по Исакогорскому и Цигломскому территориальным округам: ул. Дежневцев, д. 14, ул. Красина, д. 8, корп. 1, телефоны – 29-55-32, 29-61-75, 29-55-29.

газета
**«Архангельск – Город
воинской славы»**
№ 40 (1033) от 04.06.2021 16+

**И. о. главного редактора:
Е. Е. УДАЛКИН**

Учредитель: Администрация
города Архангельска
Адрес издателя, редакции: 163000,
г. Архангельск, пр. Троицкий, 61, 3–й этаж.
Издатель: МУ «Информационно–
издательский центр»

Газета зарегистрирована в Управлении
Федеральной службы по надзору в сфере
связи, информационных технологий и
массовых коммуникаций по Архангельской
области и Ненецкому автономному округу.
Свидетельство ПИ № ТУ 29–00259 от
11.03.2011
Перепечатка материалов без согласия
редакции не допускается.

Телефон редакции:21–42–83
→ Отпечатано в ООО Типография Премьер, г. Вологда,
ул. Козленская, д. 63, оф. 43.
→ Заказ № 1137. Подписано в печать: по графику 21:00,
фактически 21:00. Тираж номера 1000 экз.
→ Выходит два раза в неделю. Распространяется бесплатно.

→ Позиция авторов материалов не всегда совпадает с
позицией редакции.
→ Ответственность за достоверность рекламы несет
рекламодатель. Рекламуемые товары и услуги подлежат
обязательной сертификации в случаях, предусмотренных
законом.
→ Партнерский материал – публикация, не являющаяся
рекламой, подготовленная в сотрудничестве с
предприятиями и организациями в рамках коммерческих или
спонсорских договоров