

Сильный слабый пол

Золотую медаль завоевала архангелогородка Виктория Юльцова на всероссийском турнире по пауэрлифтингу


Спортсменка Архангельской области, мастер спорта России международного класса Виктория Юльцова завоевала золотую медаль на первенстве России по пауэрлифтингу (жиму).

Турнир состоялся в Екатеринбурге и собрал более 400 сильнейших атлетов со всей России.

В весовой категории до 69 кг мастер спорта России международного класса Виктория Юльцова с результатом 162,5 кг впервые завоевала золото взрослого чемпионата страны.

Также Виктория стала победителем абсолютного зачета среди всех весовых категорий. Отметим, что ранее она стала победителем молодежного первенства России.

Бронзовую медаль национального чемпионата в весовой категории до 76 кг впервые завоевала мастер спорта России Светлана Трофимова. Подготовил спортсменок Антон Солодов.



Подписывайтесь на нас в социальных сетях и будьте в курсе всего, что происходит в городе!



420-112

Единый многоканальный телефон
городской дежурно-диспетчерской службы
РАБОТАЕТ КРУГЛОСУТОЧНО



Реальные шансы развивать территории

На юге Архангельской области строятся новые объекты, ремонтируются школы и учреждения культуры – с тем, как реализуются проекты, познакомились законодатели и эксперты

Александр НИКОЛАЕВ

С тем, как живут и какие проекты реализуют на юге Архангельской области, познакомились руководители муниципальных представительных органов местного самоуправления в рамках рабочей поездки членов Координационного совета представительных органов муниципальных образований при областном Собрании

МОДЕЛЬ УПРАВЛЕНИЯ ДЛЯ КАЧЕСТВА ЖИЗНИ

Практику создания муниципальных округов обсудили участники выездного заседания Координационного совета при Архангельском областном Собрании в Верхней Тойме.

Преобразование муниципально-го управления в районах области началось в 2020 году. Цель – повысить эффективность работы местных властей и улучшить качество жизни граждан. За прошедшее время в результате отказа от двухуровневой системы местного самоуправления общее количество муниципальных образований за счет упразднения муниципалитетов поселенческого уровня сократилось с 203 до 98.

– Изначально у нас было 19 муниципальных районов, на сегодняшний день 12 из них приняли решения о преобразовании в муниципальные округа. И мы в областном Собрании поддержали этот выбор. На региональном уровне была подготовлена серьезная нормативная база для расширения возможностей муниципальных округов. Прежде всего это отразилось на финансировании муниципалитетов. В областном законодательстве закреплено положение о том, что в муниципальных округах должны быть комплексные программы социально-экономического развития и средства на их реализацию должны быть предусмотрены в бюджете региона. Речь идет о сотнях миллионов рублей. В том числе были значительно увеличены отчисления в муниципальные дорожные фонды, – говорит спикер регионального парламента Екатерина Прокопьева.

Все муниципальные районы, вставшие на путь преобразования в округа, самостоятельно определились с тем, как будет выглядеть система управления и какие приоритеты заложить в программы развития территорий.

Как рассказал глава Верхнетомского округа Сергей Гуцало, в рамках преобразования на базе администрации поселений были созданы территориальные отделы без образования юридических лиц. Получаемые из областного бюджета средства на реализацию программы развития округа власти направляют на подготовку проектно-сметной документации. Это позволяет участвовать в различных федеральных и областных программах по ремонту и строительству объектов инфраструктуры и социальных учреждений, проведению благоустройства территорий. За послед-



нее время было реализовано 76 проектов. Так, в 2022 году была подготовлена документация на ремонт образовательных учреждений, которые в последующем включили в программу по капитальному ремонту с общим финансированием около 600 миллионов рублей. Глава округа ставит амбициозную, но реалистичную задачу – за пять лет привлечь в муниципалитет пять миллиардов рублей.

– Объединение в округ нам позволило уйти от двухуровневой системы управления, ушли в прошлое конфронтация между администрациями муниципальных образований и споры по вопросам разделения полномочий, – рассказывает председатель Собрания депутатов Виноградовского округа Надежда Салькина.

В Виноградовском округе вместо глав поселений стали работать руководители и сотрудники муниципальных казенных учреждений, которые не являются муниципальными служащими. Это существенно сократило количество проверок со стороны надзорных органов.

– Ранее 70 процентов времени муниципальных служащих на местах уходило на переписку с прокуратурой, судами, судебными приставами, а также на оформление однотипных документов, решений сессий. Теперь у работников учреждений появилось больше времени на решение хозяйственных вопросов, общение с гражданами и оказанием им конкретной помощи, – отметила Надежда Салькина.

Как рассказала председатель Собрания депутатов Плесецкого окру-

га Наталья Лебедева, при переходе в округ в поселениях не закрылось ни одно «здание с флагом». Теперь там работают сотрудники территориальных отделов окружной администрации. Это очень важно для жителей сел и деревень. В начале муниципальной реформы жители поселений опасались, что после реорганизации в округ им придется ездить за любыми справками в райцентр. Однако теперь все опасения отпали – необходимые документы оформляют и заверяют в теротделах.

Параллельно с изменением структур управления в муниципальных округах усиливается работа по вовлечению непосредственно населения в решение вопросов местного значения. При территориальных отделах создаются общественные советы, поддерживаются проекты ТОСов, нарабатывается практика инициативного бюджетирования. Кроме того, важным элементом взаимодействия жителей и властей становится институт старост.

– Мы готовим изменения в федеральное законодательство в отношении института сельских старост. Кроме того, на мартовской сессии областного Собрания будет рассмотрен вопрос о проведении регионального конкурса старост, – сказала Екатерина Прокопьева.

В настоящее время на территории Поморья остается семь муниципальных районов. Ожидается, что скоро по пути преобразования в округ пойдут Приморский, Красноборский и Коношский районы. При этом, как подчеркнул заместитель председателя областного Собрания

Игорь Чесноков, выбор переходить в округ или остаться районом – за муниципальными образованиями.

– Федеральный закон четко говорит: сначала публичные слушания в каждом поселении, районе, затем муниципальные советы и собрание депутатов района принимают решение. Позиция региональной власти: как решат на месте, так и будет, – подчеркнул Игорь Чесноков.

КАДРЫ В ОБРАЗОВАНИИ

Другая важная тема – как улучшить кадровую ситуацию в системе образования.

Депутаты посетили ряд образовательных учреждений Красноборского района. В селах Черевково и Красноборск в рамках госпрограмм появились новые здания школ и детских садов, учреждения оснащены новым оборудованием, мебелью и учебниками. Но для качественной организации образовательного процесса не хватает квалифицированных кадров, и эта проблема характерна для всех районов и городов.

Согласно статистике, в образовательных учреждениях Поморья открыты 516 вакансий педагогических работников. Особенно в школах не хватает учителей русского языка и литературы, математики, информатики и иностранного языка. Остро чувствуется дефицит и в отношении узких специалистов – дефектологов и психологов.

О мерах, принимаемых для сокращения кадрового дефицита в учреждениях образования, депутатам рассказал министр образования Архангельской области Олег Русinov. Так, например, с 2020 года регион участвует в федеральной программе «Земский учитель». Благодаря ей педагогам, устроившимся на работу в сельской местности, предоставляются выплаты в размере 1 млн рублей. Дополнительные меры поддержки начинающих педагогов приняты на региональном и муниципальном уровне.

– У нас уже несколько лет молодые специалисты, впервые приступающие к работе в организациях образования, получают выплату в 100 тысяч рублей. На протяжении двух последних лет мы поддерживаем студентов, обучающихся по целевому направлению в педагогических

вузах, они получают ежемесячно дополнительно к стипендии по пять тысяч рублей. По завершению обучения выпускники обязаны трудоустроиться в наши образовательные учреждения, – говорит председатель комитета областного Собрания по культурной политике, образованию и науке Ольга Виткова.

Вместе с тем, особые надежды специалисты связывают с развитием института наставничества, тем более что 2023 год в России объявлен Годом педагога и наставника. Кроме того, в школы возвращается практика работы психолого-педагогических классов.

– Ситуация с кадрами в образовании не так видна людям, как ситуация в медицине. Но она гораздо критичнее. Педагоги говорят о непомерных нагрузках, учителя вынуждены брать даже не полторы, а уже, как правило, две ставки. Речь идет и о серьезных дополнительных нагрузках в части воспитания и организации досуга школьников. Нельзя накладывать на человека бесконечное количество обязанностей. А все это получается из-за того, что ребята не идут работать в сферу образования. Почему так происходит? Уровень оплаты труда очень скромный. Решение проблемы должно быть найдено, и мы обязаны его реализовать. Если нужна финансовая поддержка со стороны областного бюджета, то я не сомневаюсь, что мы найдем поддержку со стороны правительства региона и областным Собранием эти решения утвердим, – сказала спикер регионального парламента Екатерина Прокопьева.

Особое внимание, по мнению председателя областного Собрания, необходимо уделить повышению престижа профессии педагога и профориентационной работе со школьниками – сегодня будущие абитуриенты довольно редко заявляют о готовности стать учителем. В результате количество выпускников педагогических институтов сократилось в разы.

Председатель Собрания депутатов Вельского района Татьяна Абрамова предложила доработать критерии программы «Земский учитель» и разработать на региональном уровне программу по покупке жилья для учителей.

Также участники заседания предложили от областного Собрания вынести на обсуждение Парламентской ассоциации Северо-Запада России вопрос о возвращении системы распределения кадров, в частности выпускников педагогических вузов, обучавшихся на бюджетной основе.

БИБЛИОПРОДЛЕНКА И ДОСУГОВЫЕ ЦЕНТРЫ

14 культурно-досуговых центров и сельских клубов были капитально отремонтированы в 2022 году в рамках нацпроекта «Культура». В текущем году планируется отремонтировать еще два культурно-досуговых центра в Няндомском и Верхнетомском округах.

– Архангельская область занимает первое место на Северо-Западе России по количеству отремон-

тированных сельских домов культуры. В неудовлетворительном состоянии пока находятся 85 объектов, или 18 процентов от общего количества, – рассказала министр культуры Архангельской области **Оксана Светлова** на заседании Координационного совета представительных органов муниципальных образований. Реализации нацпроекта «Культура» посвящен один из вопросов заседания.

В рамках нацпроекта предусмотрено создание и модернизация объектов культуры, поддержка новых выставочных проектов, любительских коллективов, повышение квалификации специалистов, внедрение новых форматов и технологий, включая виртуальные концертные залы, модельные библиотеки с доступом к цифровым ресурсам и музейные гиды.

– Мы видим, как меняется настроение и отношение людей, появляется больше мероприятий и кружков, растет число посетителей. Проект работает, и работает для людей, – рассказала председатель Вельского районного Собрания депутатов **Татьяна Абрамова**.

В 2022 году оборудованы два кинозала в Северодвинске и Вельске, виртуальный кинозал в Котласе на 40 мест. Начаты капитальный ремонт здания детской музыкальной школы Баренцева региона в Архангельске и реновация областной научной библиотеки имени Н. А. Добролюбова. В этом году должно завершиться строительство Дома культуры в деревне Ватамановская Каргопольского округа.

Новые возможности после капитального ремонта в 2022 году получили семь муниципальных музеев Поморья. В этом году будут отремонтированы еще три – в Котласе, Верхнетоемском округе и Архангельский краеведческий музей.

Особое внимание уделяется малым городам и сельским населенным пунктам, где ремонтируются дома культуры, открываются модельные библиотеки. Такую библиотеку посетила в Коряжме председатель областного Собрания депутатов **Екатерина Прокопьева**. Обновленное в 2022 году пространство с зонами для чтения, общения, совместной работы, интеллектуальным и IT-залом, детским игровым уголком стало центром семейного чтения и отдыха для жителей Коряжмы. В библиотеке даже в вечерние часы много людей: с момента открытия в сентябре число читателей увеличилось на 500 человек. На заседании **Екатерина Прокопьева** обратила внимание на уникальный для региона опыт: в библиотеке открыта «библиопроделка», где младшие школьники интересно и с пользой проводят свободное время.

В 2022 году в Архангельской области открыто пять, а всего 16 модельных библиотек.

Финансирования мероприятий в рамках нацпроекта ежегодно увеличивается. В 2023 году на эти цели запланировано 726 млн рублей, в два раза больше, чем в предыдущем. При этом финансовая поддержка из областного бюджета выросла с 30 млн до 200 млн рублей.

Однако не все муниципальные образования активно включились в работу, поэтому Координационный совет рекомендовал учреждениям культуры обеспечить подготовку конкурсной документации для участия в проекте в 2024 году.

– Возможности, которые сейчас появляются, надо использовать. Но отремонтировать стены и крышу – это не самое главное. Главное, обеспечить условия для самореализации людей и доступ к культурным ценностям, – заявила председатель комитета областного Собрания по культурной политике, образованию и науке **Ольга Виткова**.

Она также напомнила, что по инициативе депутатов фракции «Единая Россия» в областном бюд-



жете предусмотрено 55 миллионов рублей на приобретение 16 «Газелей» для гастрольных поездок творческих коллективов в сельские населенные пункты. В ближайшее время состоится распределение автотранспорта, поэтому муниципалитетам нужно предусмотреть соответствующее финансирование.

Обсуждая тему, депутаты отметили, что построенные и отремонтированные здания и приобретенное оборудование должны использоваться эффективно.

– Мы видим, что сельские дома культуры, музеи, библиотеки обретают новый вид, что детские школы искусств обеспечиваются инструментами, оборудуются виртуальные концертные залы и кинозалы, повышается квалификация специалистов. Но нужно наполнить современные пространства жизнью. Для этого необходимы интересные программы и проекты, которые могут получить не только муниципальную, но и региональную поддержку, – сказала **Екатерина Прокопьева**.

НОВАЯ БИБЛИОТЕКА ПО СЕЛЬСКОЙ ПРОГРАММЕ

Важнейшая тема разговора для участников выездного заседания Координационного совета представительных органов муниципальных образований при Архангельском областном Собрании депутатов – участие муниципалитетов в программе комплексного развития сельских территорий.

Об этом шел разговор в Красноборском районе. Перед совещанием депутаты со всего региона посетили объекты, попавшие в эту программу в селе Черевково.

Как рассказал глава района **Евгений Вяткин**, в селе благодаря программе были капитально отремонтированы Дом культуры и средняя школа. Кроме того, появилась лыжероллерная трасса, новый детский сад, а также в селе обустро-

или более четырех километров линий уличного освещения, покрыв почти весь населенный пункт. Общий объем вложений в село составил около 200 млн рублей.

Так, в Доме культуры 1982 года постройки теперь новый фасад, отремонтировали кровлю, обновили все помещения, заменили окна и двери, закупили новое сценическое оборудование и мебель. На втором этаже ДК открылась новая модельная библиотека, а в помещении бывшей кинопрокатной открыли студию по развитию народных ремесел. В учреждении занимается 15 творческих коллективов, проходит много праздников и торжественных мероприятий, приезжают гости из других районов и городов.

Детский сад Золушка строили два года, он открыл свои двери для самых маленьких жителей Черевково 15 ноября 2022 года. Сейчас садик посещает 67 малышей. Существовавшая ранее очередь на места в детском саде исчезла.

Здание средней школы капитально отремонтировали ударными темпами – всего за три месяца. Расходы составили 24 млн рублей. В учреждении образования более 200 учащихся и 30 педагогов. В отремонтированных помещениях работает «Точка роста».

О том, как реализуется программа, рассказал заместитель министра агропромышленного комплекса и торговли Архангельской области **Александр Шевелев**. По данным министерства, регион благодаря участию в федеральной программе с 2004 года привлек более 4,1 млрд рублей. Причем с 2020 года федеральная доля финансирования значительно выросла. Помимо строительства и ремонта важных объектов, программой предусмотрены вложения в благоустройство территорий, развитие транспортной инфраструктуры, льготное кредитование, улучшение жилищных условий и обеспечение кадрами сельхозпроизводителей.

Однако не все муниципалитеты активно включились в работу в этом направлении. Поэтому участники заседания рекомендовали главам Виноградовского, Плесецкого, Лешуконского муниципальных округов и Ленского района обеспечить подготовку заявочной документации, представляемой для участия в конкурсном отборе проектов комплексного развития сельских территорий.

– Участие в конкурсе – это реальный шанс привлечь средства для развития территорий, благоустройства и преобразования сел и деревень, строительства и ремонта объектов и дорог. Поэтому задача муниципальных органов власти максимально серьезно включиться в этот процесс, – отметил заместитель председателя областного Собрания **Игорь Чесноков**.

Новый кампус в Архангельске

Правительство России уделяет особое внимание созданию современной инфраструктуры для студентов



В текущем году в России идет реализация 17 проектов кампусов мирового уровня и возведение 28 студенческих общежитий.

Всего за последние несколько лет из федерального бюджета на строительство и реконструкцию студенческих общежитий выделено около 21 млрд рублей, на создание кампусов мирового уровня предусмотрено около 80 млрд рублей.

Как рассказал заместитель председателя Правительства РФ **Дмитрий Чернышенко**, российские власти уделяют особое внимание созданию современной инфраструктуры для студентов.

– Комфортные условия для обучения и проживания обеспечиваются благодаря нацпроекту «Наука и университеты», – отметил вице-премьер. – Это реализация 17 проектов кампусов мирового уровня, которые смогут принять более 60 тысяч студентов. В 2023 году в России также ведется строительство 28 студенческих общежитий, рассчитанных на 20 тысяч студентов.

Напомним, что к 2027 году в Архангельске должен появиться межвузовский кампус мирового уровня «Арктическая звезда», который будет символизировать новую веху в развитии научных исследований в регионе. Старт строительства объекта намечен на 2024 год.

Кампус станет наукоградом для всего Северо-Запада России, многофункциональной инновационной образовательной средой со всей инфраструктурой для проведения научных исследований в самых разных областях фундаментальных и прикладных наук.

Программа по созданию сети университетских кампусов мирового уровня стартовала по всей стране с 2021 года по поручению Президента России **Владимира Путина**. К 2030 году благодаря нацпроекту «Наука и университеты» при российских вузах планируют создать не менее 25 кампусов, построенных на основе государственно-частного партнерства.

«Кампус «Арктическая звезда» будет символизировать новую веху в развитии научных исследований в регионе. Старт строительства объекта намечен на 2024 год»



Поэтесса Мария ВАТУТИНА:

«Если мы освобождаем Донбасс»

Яркая представительница современной российской поэзии Мария Ватутина считает, что, когда пушки говорят, не в традициях русских муз молчать

Александр НИКОЛАЕВ

Участница ряда международных фестивалей и ведущая мастер-классов прошла большой путь и не боится жестко и честно говорить о вещах фундаментальных. Словно глашатай, женщина пишет о своем времени, за что стала лауреатом десятка премий.

От чего нужно защищать российскую культуру? Как на Украине менялось отношение к поэтам из нашей страны? И почему была убита журналистка Дарья Дугина? Об этом в своих монологах расскажет поэтесса Мария Ватутина.

ОСВОБОЖДАТЬ НУЖНО КУЛЬТУРУ

– У меня есть строки: если мы освобождаем Донбасс, то и Донбасс освобождает нас. Меня часто спрашивают, от чего он нас освобождает? Я думаю, от всего наносного, что с нами произошло за последние лет тридцать. Нас приучили к постоянному чувству вины. Нас заставляли относиться к своей стране не просто с критикой, а с пренебрежением и презрением. Для этого использовались определенные информационные технологии. Сейчас нам очень важен трезвый взгляд – на себя, на страну, на свою позицию в мире.

В первую очередь освобождать нужно культуру. Я абсолютно точно могу судить о поэзии и о театре, потому что в театре тоже работала. В течение долгого времени здесь был однозначный «перевес» в сторону либеральных ценностей, в сторону... нелюби к собственному народу.



Сейчас наконец происходит какое-то отрезвление мозгов, рассудка. Среди творческих людей появляется все больше тех, кто понимает: нужно защищать интересы страны, своего народа. Вернее, у них появляется возможность не только говорить, но и быть услышанными. Это очень хорошо.

Как то в рецензии на концерт поэта Анны Долгаревой я сказала о том, что на вечере стихов давно не видела такого количества людей. Но дело не только в количестве людей. Главное, что я увидела там, – аудиторию единомышленников. Они пришли, потому что жда-

ли именно эту поэзию, именно эту музыку. В зале были только патриоты своей страны, и это чувствовалось. Сейчас я еду в очередной марфон по стране – там будут большие площадки, люди будут собираться, слушать нас. Когда воочию видишь, сколько тех, кто на самом деле поддерживает наших солдат, это радует.

ОСТРАЯ РЕФЛЕКСИЯ

Поэты первыми стали осмысливать ситуацию на Донбассе. Потому что у поэтов особый механизм внутри –

ОСТРАЯ И БЫСТРАЯ РЕФЛЕКСИЯ И БЫСТРАЯ ВЫДАЧА ТВОРЧЕСКОГО РЕЗУЛЬТАТА.

Мы все следим за новостями, видим людей в подвалах, раненых в госпиталях. И трагедию чувствуем, и понимаем необходимость воодушевлять наших бойцов. Но кино снимать долго, прозу писать долго. А поэты могут быстро отозваться на происходящее своими произведениями.

ПАРАЛЛЕЛЬНАЯ КУЛЬТУРА

Сейчас нашей культурой руководят люди, которые намеренно возят на книжные ярмарки антироссийских авторов – Быкова, Рубину, Улицкую, Акунина. Которые поддерживают и пропагандируют театры, чьи спектакли абсолютно чужды обычным людям. Пока они на своих должностях, единственный для нас выход – формировать свою параллельную культуру.

Либералы пишут свои стихи, печатают свои книжки, проводят свои фестивали. Они варятся в собственном соку. Пускай дальше варятся. А мы будем строить свою культуру. У нас будут свои фестивали, свои премии, свои имена. Люди сами решат, что они хотят читать, какое кино смотреть, какие песни петь. Дайте им право выбора.

Думаю, однажды та часть интеллигенции, которая с народом, всех их, фигурально выражаясь, задавит. Я же вижу, как люди тянутся к нам. Подходят после концертов и говорят: «Надо же, а у нас такая

*Ванилью ночь перенасытив,
Молчит кондитерский завод.
Осоловелый телезритель
Все выключил и спать идет.*

*А ты вставай, имей отвагу.
Тебе водить, тебе сгорать
И в камень-ножницу-бумагу
Всегда бумагу выбирать.*

культура, оказывается, есть!». Есть и была раньше. Просто нас от людей «запирали».

МОИ КОРНИ – НА УКРАИНЕ

В детстве меня возили к деду в Кировоградскую область. Эти ранние впечатления ни с чем не сравнить: неповторимая атмосфера, уникальная культура. Хотя там, на суржики говорят, и там живет такой... «срединный народ» – что-то между русскими и украинцами. Я так это чувствовала.

Потом я ездила на Украину уже в сознательном возрасте. И с каждым приездом наблюдала, как происходит отдаление. С начала 2000-х я участвовала в фестивале «Киевские Лавры». С каждым годом там становилось все меньше приглашенных поэтов из России, все больше – из Грузии и Польши. И все больше появлялось молодых украинцев, ориентированных на Запад. Как среди поэтов, так и среди тех, кто сидел в зрительном зале. Шло, с одной стороны, «наступление» формальной поэзии, а с другой – вытеснение традиционной славянской культуры.

*Я день скоротала, и свет погасила,
И спать улеглась, отвернувшись к стене.
Какая-то потусторонняя сила,
Паркетом скрипя, приближалась ко мне.*

*И тюль надувался, и таяли стены,
И капала капля, когда на крыльцо
Все предки мои от границ Ойкумены
Вступили и молча забрали в кольцо.*

*Общинные старосты, конюхи, бабы,
Царевы крестьяне, стрельцы, звонари, –
Столпились покойнички поодаль, абы
Чего не случилось со мной до зари.*

*О, что я затронула нынче при свете,
Какие открыла гробницы во сне,
Что хлынули древние волости эти,
Как будто врата есть какие во мне?*

*О, книга моих совпадений с пространством
и временем, ты ли разверзлась на миг,
и кровная связь с переполненным царством
небесным была установлена встык*

*на клеточном уровне, что ли. Ну, что вы
Молчите, славяне мои, издаля?*

*Мне страшно, но я не свободна от
Слова, Которое Бог и родная земля.*

*Я всех вас несу на хребте позвоночном
Века, но с того и задривок силен.
А гости молчат в соответствии точном
С молчаньем еще праславянских племен.*

*О, что вы оставили мне на прожиток
Разбитых корыт и колен окромя,
Хотя бы какой-нибудь слиток ли, свиток
О том, через что Бог помилует мя,*

*Хотя бы какой-нибудь в горсточку полбы,
Какой-нибудь сказки в грядущие сны!
О, кто вы, какие вы, темные толпы,
Мои Балалыкины и Зимины?*

*Пустите, Иваны, Ивановы дети,
Небесные силы, Господня родня! –
Шептала я им, а они на рассвете
Один за одним уходили в меня:*

*Курчане, тверчане, черкизовцы, нижегородцы,
воронежцы, тульцы, а там
Древляне, поляне, кривчане и иже
Михаэль, Ирад, Енох, Каин, Адам.*



#СвоихНеБросаем

ЭТИХ НЕЛЮДЕЙ НЕ ВЫЛЕЧИТЬ

Как объяснить тот уровень жесткости по отношению к нам и к донецким людям, который проявляет украинская сторона? Существуют такие понятия, как «общественное сознание» и «общественная психология», важную часть этих явлений занимает стадное чувство.

Люди на Украине – как рыбы, которые плывут на нерест, ничего не видя вокруг. Под мощное информационное сопровождение со стороны властей и Запада.

Тем не менее все люди разные. Я не могу осуждать тех, кто просто боится за свою жизнь. Не могу осуждать тех, кто пытается быть «вне войны», не желая вникать и понимать, что происходит в его стране. Они – не враги. Даже не все, кто идет воевать против нас, враги. Многие просто не могут уйти от мобилизации.

Но я не могу ничего говорить о тех, кто пытается наших пленных, кто со звериной жесткостью издевался над населением Донбасса. Потому что у меня самой тогда появляются очень жестокие мысли. Этих нелюдей не вылечить. Поэтому и идет СВО. Мы должны доделать то, что не доделали наши деды.

КРОВНАЯ СВЯЗЬ

Вернется ли «кровая связь» между русскими и украинцами? Это самый важный вопрос. Думаю, что вернется. Может быть, не скоро и только на определенной части бывшей Украины.

Но там, действительно, и сейчас много людей, которые нас ждут. Просто они не могут говорить об этом открыто. А уж в Донеске... Несмотря на все эти бомбежки, сплошное горе и страдания, люди там не остыли к России. Наоборот, все сильнее хотят объединения и победы.

ПОЧЕМУ ТЕРРОРИСТЫ ВЫБРАЛИ ДУГИНУ

У меня есть устойчивое убеждение, хотя многие с мной не согласны, что убить хотели ее отца, Александра Гельевича Дугина. Думаю, украинские спецслужбы надеялись, что после фестиваля они вместе поедут на одной машине. Но это мое мнение.

А то, что на заклинание пошла именно эта светлая девочка... Отец ее прав, когда говорит, что они хотели вырастить идеального ребенка и у них получилось. Да, у них получилось. Даша была идеальная: воспитанная, образованная, абсолютно талантливая, говорящая на нескольких языках, право-

славная девочка. Думаю, пройдет время, и церковь поставит вопрос о ее канонизации. Ну ведь ее же просто принесли в жертву своим античеловеческим идеям украинские националисты. И я не понимаю, чего они добивались эти теракты? Что они хотели? Напугать нас, что ли?

ПРОТИВОСТОЯТЬ АГРЕССИИ И АМЕРИКАНСКИМ ЦЕННОСТЯМ

Александр Дугин поднял голос за русский народ и говорил, что нам всем нужно объединиться. Вот, интересно, из них кто-нибудь заглядывал хоть в одну его книгу? Не думаю.

А что касается западной прессы. Даже не буду советовать им посмотреть записи факельных шествий в Киеве или послушать свидетелей зверств «азовцев» над мирными жителями. А зачем? Они же все это знают. Они все это могут спокойно найти, посмотреть.

Они сами прекрасно понимают, что нацизм – там. И все органы власти и правопорядка там заполнены представителями нацистских формирований. Они понимают, что именно Украина начала войну против Донбасса, а мы все семь лет пытались с Украиной договориться.

Им, западной прессе, например, бессмысленно что-то говорить про совесть. Они просто служат другим людям. И задача у них – исказить правду, переворачивать все с ног на голову. Мы, к сожалению, живем в таком мире. Здесь есть одно государство, которое говорит: у нас интересы и на Тайване, и на Украине, и в Сирии, и в Ливии. «Мы там защищаем «американские ценности», – говорят они. А это банальный захват территорий, это и есть агрессия. И этому нужно противостоять.

НАШИ ЦЕННОСТИ НЕ РАЗРУШИТЬ

Нашу российскую систему ценностей не смогли разрушить. Старались-старались – извне и изнутри. Забывали детям голову своим кино, выхолощивали нашу литературу десятилетиями, выхолощивали смыслы из искусства и уникальную способность русского человека все осмысливать, анализировать. Но наш народ – какой-то особенный. Видимо, «нормальность» – наша национальная черта.

А западный мир поддается разрушению. Им говорят: «Надо резать жирафа на глазах у детей, пусть привыкают к физиологии». Они режут. Им говорят: «Пусть ребенок в 10 лет сам определяет свой пол». Они согласны, и ребенок сходит с ума.

Говоришь, осталась самая малость
И сойдешь с ума, отомстишь надежде.
У меня ж, по сути, не поменялось,
Ничего вообще. Я живу как прежде.

Ни звонка толкового на мобильный,
Окаянные банки суют кредиты,
Медицинский робот, любвеобильный,
Зазывает выправить габариты.

Разучусь, наверно, – куда деваться –
В простоте душевной трындеть под вечер,

Потому что не с кем тренироваться,
И в call-центре зол на меня диспетчер.

Выходить из дома давно ленилась,
Странилась всякого на дороге.
В общем, жизнь серьезно не изменилась
С океаном, выросшим на пороге.

Но зато могла бы давать уроки
Усмиренья духа, забвенья плоти,
Возвращенья в жизнь при одном намеке
На возможный берег, в конечном счете.

Конечно, в азиатских, кавказских, африканских странах – нормальных людей большинство. Да и в западном обществе желание разрушить человеческие цивилизационные категории охватывает далеко не всех. Нормальных и там полно. Но это сейчас. Постепенно, через детей и молодежь, это будет распространяться. Нам нужно, в первых, самим от этого защищаться. Во-вторых, дать хотя бы информационный, духовный и моральный приют всему адекватному человечеству.

ТЫ ТО, ЧТО ТЫ СМОТРИШЬ

Раньше говорили, что ты то, что ты ешь. А сейчас ты то, что ты смотришь. То, откуда ты черпаешь информацию. Им сказали в свое время, что надо смотреть, а что категорически не следует. Они ввели себе запрет на русское телевидение, на российские источники информации.

Это принципиальный момент. Если бы они хоть неделю посмотрели и послушали российские каналы, они бы, наверное, задумались, что нет инсценировок. Потому что трудно инсценировать сцены выхода из подвалов людей и их слова, о чем эти люди говорят, какие истории они рассказывают. Это не поставишь как спектакль.

Недавно поэт Алексей Шмелев сказал, что сейчас идет война за русский язык, но для меня это в первую очередь противостояние нацистским шествиям, факельным шествиям, нацистской атрибутике, всему тому, что они исповедуют. Но главное, это признание государством этих структур. Это переименование улиц, площадей и так далее. Я уж не говорю, что мой однофамилец страдает несколько лет подряд. Могила Ватутина подвергается кощунственным нападениям, и памятник просто снесли. Могила человека, который освободил Киев.

И самое больное, что не просто нацизм процветает, а то, что нацизм как явление есть, вообще существует. Для меня это уже шок. Я вот что подумала: мы, пятидесятiletние люди, последние люди, которые общались с ветеранами напрямую. Это наши дедушки и бабушки. Это в нас очень живо. Эта память. Вот это я понимаю очень, как причину военных действий.

ПРОТИВ ПОШЛОСТИ В ИСКУССТВЕ

У меня сейчас возникли надежды, потому что наконец я стала слышать в информационном поле правильные смелые и откровенные оценки.

Дается адекватная оценка пошлости в искусстве, которая совпадает с мнением моего сообщества. И у меня появилась надежда, что не то чтобы возьмется за культуру, а то, что пробьет себе дорогу настоящая лирика. Патриотическая, гражданская. Мы столько видели пошлости на экране и в театре, и в литературе. У меня есть надежда, что пришли другие силы. Не только в военной области, но еще и в социальной. Конечно, в первую очередь надо развивать те области искусства, которые связаны со словом.

Драматургию и театр, которые, в свою очередь, формировали бы гражданскую позицию людей. Через это, а не через либеральные соросовские программы. Русский человек, русский творец способен думать, обдумывать и сочувствовать происходящему.



Я не могу ничего говорить о тех, кто пытается наших пленных, кто со звериной жесткостью издевался над населением Донбасса. Потому что у меня самой тогда появляются очень жестокие мысли. Этих нелюдей не вылечить. Поэтому и идет СВО. Мы должны доделать то, что не доделали наши деды

Не делать так, как ему говорят, чем отличается американское общество, русский человек пока не обдумает и не пропустит через себя, не примет ту или иную сторону. Взять хотя бы кухню традицию шестидесятых, семидесятых годов. Мы все все обобщаем, чтобы найти какую-то истину.

А еще я очень рада тому, что наконец востребована гражданская лирика. И это уникальное событие, происходящее в наши дни. Именно за счет гражданской лирики и позиции писателя поэзия может снова стать востребованной. Причем востребованной большинством народа, у которого не было своего рупора за счет действия либеральных механизмов.

ПИСАТЕЛЬ И ГОСУДАРСТВО

У меня первое образование юридическое. Когда есть права, должны быть и обязанности перед государством. А обязанности перед народом.

Это ответственность перед собственным творчеством и судьбой. И это как раз либеральная аксиома – «не дай Бог, мы будем чем-то обязаны государству». Они все это время подменяли понятия и загоняли поэзию в маленькие зальчики. Наверное, это делалось для того, что-

Крестная

Памяти В. И. Ложкиной

Сегодня в ночь в Немецкой слободе,
В Елохове, в пятиэтажном доме
Не быть беде, не быть, не быть беде
И ничему не совершаться, кроме

Постукиванья ветки о стекло,
Свеченья ночника и дребезжанья
Посуды в горке. Крестной ремесло
ревнивое, слепое обожанье

Четырехлетней крестницы. Родня
И рада сбавить девочку, покуда
Дежурства, и разводы, и грызня,
Тем более у девочки простуда, –

Наверно, от нехватки теплоты...
О нежность нерастраченная, ты ли
Дрожишь в улыбке нянюшки!
В могиле Ее младенца, но из мерзлоты

Давно не ропщет Витенька.
Стенная о материнстве, прерванном войной,
Одна лишь Богородица стенная
Да Крестная склонились надо мной.

Легка и горяча ее ладонь,
Которую и вечность не остудит.
Ребенок спит. Горит вдали огонь
Богоявленский. И беды не будет.

В соответствии с Градостроительным кодексом Российской Федерации, приказом Росреестра от 10 ноября 2020 года № П/0412 «Об утверждении классификатора видов разрешенного использования земельных участков»...

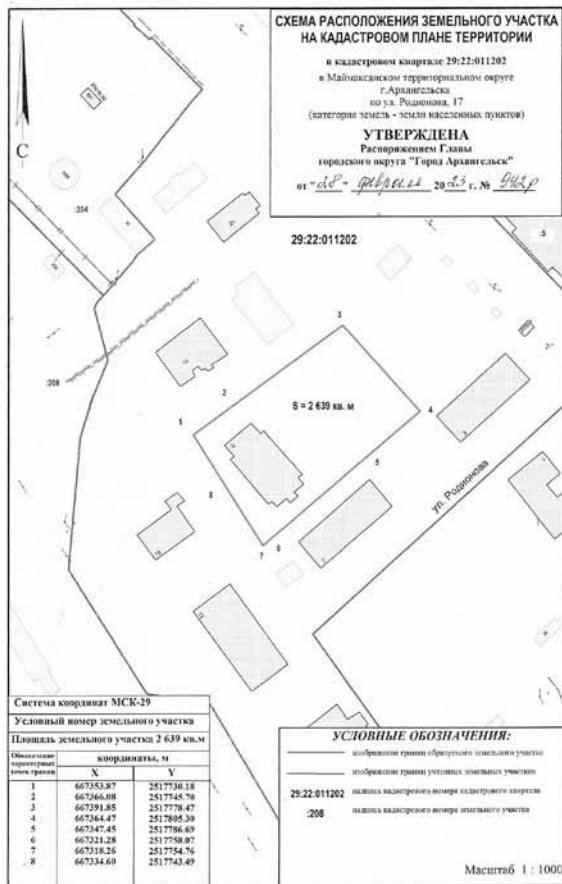
1. Предоставить разрешение на условно разрешенный вид использования земельного участка в кадастровом квартале 29:22:011202 площадью 2 639 кв. м, расположенного в Маймаксанском территориальном округе г. Архангельска по улице Родионова, 17:

«малоэтажная многоквартирная жилая застройка: размещение малоэтажных многоквартирных домов (многоквартирные дома высотой до 4 этажей, включая мансардный); обустройство спортивных и детских площадок, площадок для отдыха; размещение объектов обслуживания жилой застройки во встроенных, пристроенных и встроенно-пристроенных помещениях малоэтажного многоквартирного дома, если общая площадь таких помещений в малоэтажном многоквартирном доме не составляет более 15 % общей площади помещений дома.»

2. Утвердить прилагаемую схему расположения земельного участка в кадастровом квартале 29:22:011202 площадью 2 639 кв. м, расположенного в Маймаксанском территориальном округе г. Архангельска по улице Родионова, 17 в границах многофункциональной общественно-деловой зоны О1 согласно Правилам землепользования и застройки городского округа «Город Архангельск» (категория земель – земли населенных пунктов) с видом разрешенного использования «малоэтажная многоквартирная жилая застройка: размещение малоэтажных многоквартирных домов (многоквартирные дома высотой до 4 этажей, включая мансардный); обустройство спортивных и детских площадок, площадок для отдыха; размещение объектов обслуживания жилой застройки во встроенных, пристроенных и встроенно-пристроенных помещениях малоэтажного многоквартирного дома, если общая площадь таких помещений в малоэтажном многоквартирном доме не составляет более 15 % общей площади помещений дома.»

Глава городского округа «Город Архангельск»

Д.А. Морев



ГЛАВА ГОРОДСКОГО ОКРУГА «ГОРОД АРХАНГЕЛЬСК»

РАСПОРЯЖЕНИЕ

от 28 февраля 2023 г. № 929р

О предоставлении разрешения на условно разрешенный вид использования земельного участка, расположенного в Северном территориальном округе г. Архангельска, по улице Ларионова С.Н., об утверждении схемы расположения земельного участка

В соответствии с Градостроительным кодексом Российской Федерации, приказом Росреестра от 10 ноября 2020 года № П/0412 «Об утверждении классификатора видов разрешенного использования земельных участков»...

1. Предоставить разрешение на условно разрешенный вид использования земельного участка площадью 205 кв. м в кадастровом квартале 29:22:030604, расположенного в Северном территориальном округе г. Архангельска по ул. Ларионова С.Н.:


«ведение огородничества: размещение хозяйственных построек, не являющихся объектами недвижимости, предназначенных для хранения инвентаря и урожая сельскохозяйственных культур» (код (числовое обозначение) вида разрешенного использования земельного участка по классификатору видов разрешенного использования земельных участков, утвержденному приказом Росреестра от 10.11.2020 № П/0412 «Об утверждении классификатора видов разрешенного использования земельных участков», - 13.1).

2. Утвердить прилагаемую схему расположения земельного участка площадью 205 кв. м в кадастровом квартале 29:22:030604, расположенного в Северном территориальном округе г. Архангельска по ул. Ларионова С.Н., в границах территориальной зоны застройки индивидуальными жилыми домами Ж1 согласно Правилам землепользования и застройки городского округа «Город Архангельск» (категория земель – земли населенных пунктов) с видом разрешенного использования «ведение огородничества: размещение хозяйственных построек, не являющихся объектами недвижимости, предназначенных для хранения инвентаря и урожая сельскохозяйственных культур».

3. Предоставить Коптякову Александру Сергеевичу права на обращение без доверенности с заявлением о государственном кадастровом учете образуемого земельного участка.

Глава городского округа «Город Архангельск»

Д.А. Морев



ГЛАВА ГОРОДСКОГО ОКРУГА «ГОРОД АРХАНГЕЛЬСК»

РАСПОРЯЖЕНИЕ

от 28 февраля 2023 г. № 937р

О предоставлении разрешения на условно разрешенный вид использования земельного участка, расположенного в Северном территориальном округе г. Архангельска, по улице Ларионова С.Н., об утверждении схемы расположения земельного участка

В соответствии с Градостроительным кодексом Российской Федерации, приказом Росреестра от 10 ноября 2020 года № П/0412 «Об утверждении классификатора видов разрешенного использования земельных участков»...

1. Предоставить разрешение на условно разрешенный вид использования земельного участка площадью 400 кв. м в кадастровом квартале 29:22:030604, расположенного в Северном территориальном округе г. Архангельска по ул. Ларионова С.Н.:


«ведение огородничества: размещение хозяйственных построек, не являющихся объектами недвижимости, предназначенных для хранения инвентаря и урожая сельскохозяйственных культур» (код (числовое обозначение) вида разрешенного использования земельного участка по классификатору видов разрешенного использования земельных участков, утвержденному приказом Росреестра от 10.11.2020 № П/0412 «Об утверждении классификатора видов разрешенного использования земельных участков», - 13.1).

2. Утвердить прилагаемую схему расположения земельного участка площадью 400 кв. м в кадастровом квартале 29:22:030604, расположенного в Северном территориальном округе г. Архангельска по ул. Ларионова С.Н., в границах территориальной зоны застройки индивидуальными жилыми домами Ж1 согласно Правилам землепользования и застройки городского округа «Город Архангельск» (категория земель – земли населенных пунктов) с видом разрешенного использования «ведение огородничества: размещение хозяйственных построек, не являющихся объектами недвижимости, предназначенных для хранения инвентаря и урожая сельскохозяйственных культур».

3. Предоставить Коптякову Александру Сергеевичу права на обращение без доверенности с заявлением о государственном кадастровом учете образуемого земельного участка.

Глава городского округа «Город Архангельск»

Д.А. Морев



ГЛАВА ГОРОДСКОГО ОКРУГА «ГОРОД АРХАНГЕЛЬСК»

РАСПОРЯЖЕНИЕ

от 28 февраля 2023 г. № 934р

О предоставлении разрешения на условно разрешенный вид использования земельного участка, расположенного в Октябрьском территориальном округе г. Архангельска улице КЛДК, об утверждении схемы расположения земельного участка

В соответствии с Градостроительным кодексом Российской Федерации, приказом Росреестра от 10 ноября 2020 года № П/0412 «Об утверждении классификатора видов разрешенного использования земельных участков»...

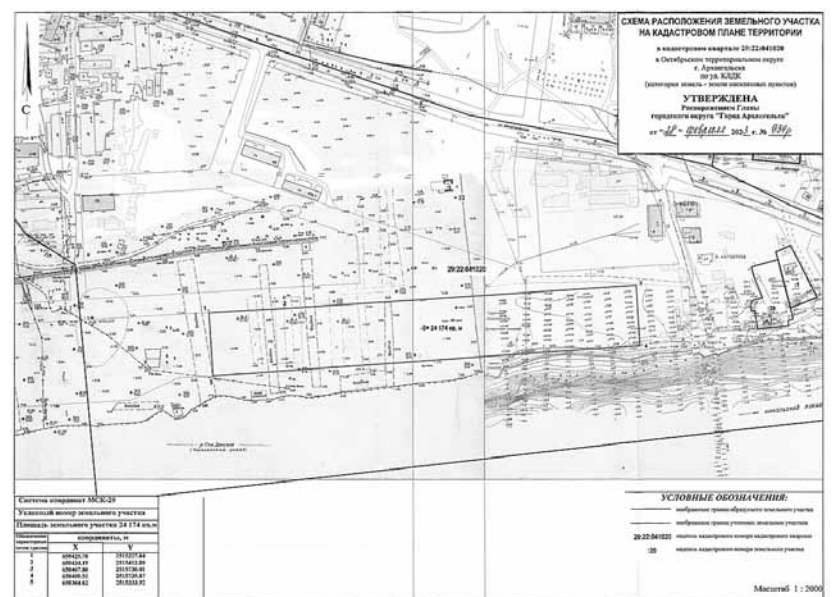
1. Предоставить разрешение на условно разрешенный вид использования земельного участка площадью 24 174 кв. м, в кадастровом квартале 29:22:041020, расположенного в Октябрьском территориальном округе г. Архангельска по улице КЛДК:

«Отдых (рекреация)» (код (числовое обозначение) вида разрешенного использования земельного участка по классификатору видов разрешенного использования земельных участков, утвержденному приказом Росреестра от 10 ноября 2020 года № П/0412 «Об утверждении классификатора видов разрешенного использования земельных участков», - 5.0).

2. Утвердить прилагаемую схему расположения земельного участка площадью 24 174 кв. м, в кадастровом квартале 29:22:041020, расположенного в Октябрьском территориальном округе г. Архангельска по улице КЛДК в границах территориальной зоны озелененных территорий общего пользования ПЛ согласно Правилам землепользования и застройки городского округа «Город Архангельск» (категория земель – земли населенных пунктов) с видом разрешенного использования «Отдых (рекреация)».

Глава городского округа «Город Архангельск»

Д.А. Морев



ГЛАВА ГОРОДСКОГО ОКРУГА «ГОРОД АРХАНГЕЛЬСК»

РАСПОРЯЖЕНИЕ

от 28 февраля 2023 г. № 930р

О предоставлении разрешения на условно разрешенный вид использования земельных участков, расположенных в Маймаксанском территориальном округе г. Архангельска улице Мудьговской, об утверждении схем расположения земельных участков

В соответствии с Градостроительным кодексом Российской Федерации, приказом Росреестра от 10 ноября 2020 года № П/0412 «Об утверждении классификатора видов разрешенного использования земельных участков»...

1. Предоставить разрешение на условно разрешенный вид использования земельных участков площадью 1059 кв. м, 1060 кв. м, 1535 кв.м в кадастровом квартале 29:22:010503, расположенных в Маймаксанском территориальном округе г.Архангельска по улице Мудьюгской;

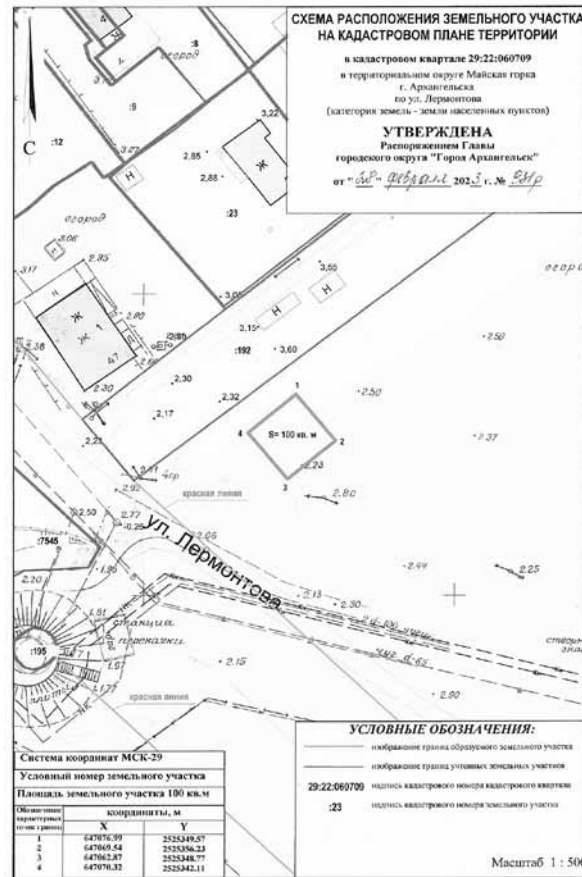
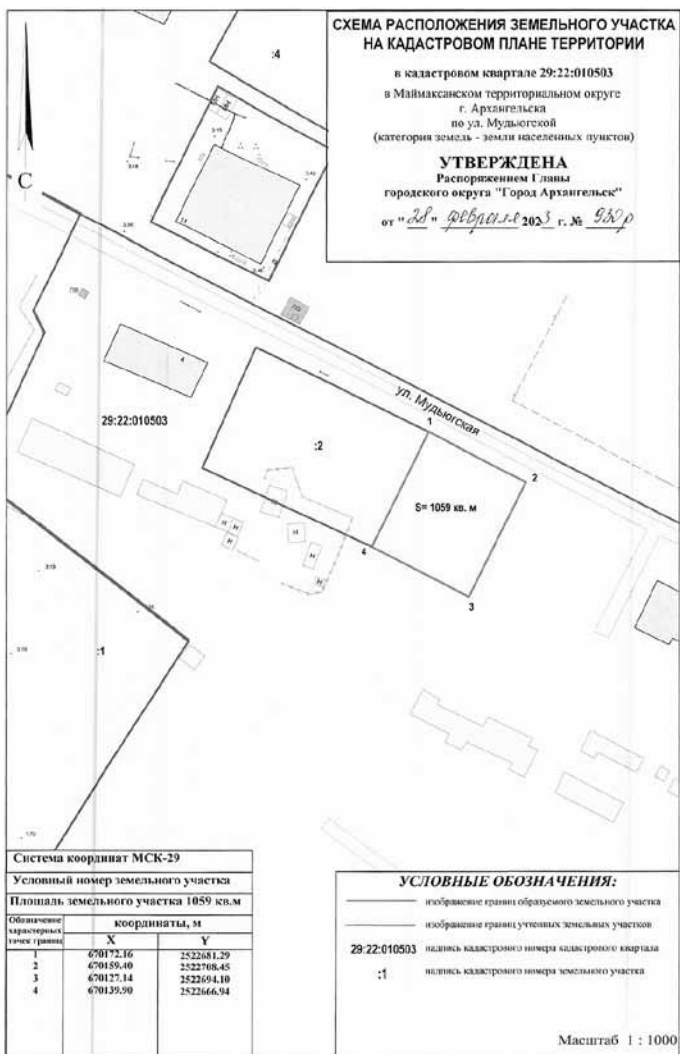
«Для индивидуального жилищного строительства: Размещение жилого дома (отдельно стоящего здания количеством надземных этажей не более чем три, высотой не более двадцати метров, которое состоит из комнат и помещений вспомогательного использования, предназначенных для удовлетворения гражданами бытовых и иных нужд, связанных с их проживанием в таком здании, не предназначенного для раздела на самостоятельные объекты недвижимости); выращивание сельскохозяйственных культур; размещение гаражей для собственных нужд и хозяйственных построек» (код (числовое обозначение) вида разрешенного использования земельного участка по классификатору видов разрешенного использования земельных участков, утвержденному приказом Росреестра от 10 ноября 2020 года № П/0412 «Об утверждении классификатора видов разрешенного использования земельных участков», - 2.1).

2. Утвердить прилагаемые схемы расположения земельных участков площадью 1059 кв. м, 1060 кв. м, 1535 кв.м в кадастровом квартале 29:22:010503, расположенных в Маймаксанском территориальном округе г.Архангельска по улице Мудьюгской в границах территориальной зоны застройки малоэтажными жилыми домами Ж2 согласно Правилам землепользования и застройки городского округа «Город Архангельск» (категория земель – земли населенных пунктов) с видом разрешенного использования

«Для индивидуального жилищного строительства: Размещение жилого дома (отдельно стоящего здания количеством надземных этажей не более чем три, высотой не более двадцати метров, которое состоит из комнат и помещений вспомогательного использования, предназначенных для удовлетворения гражданами бытовых и иных нужд, связанных с их проживанием в таком здании, не предназначенного для раздела на самостоятельные объекты недвижимости); выращивание сельскохозяйственных культур; размещение гаражей для собственных нужд и хозяйственных построек».

Глава городского округа
«Город Архангельск»

Д.А. Морев



ГЛАВА ГОРОДСКОГО ОКРУГА
«ГОРОД АРХАНГЕЛЬСК»

РАСПОРЯЖЕНИЕ

от 28 февраля 2023 г. № 932Р

О предоставлении разрешения на условно разрешенный вид использования земельного участка, расположенного в Северном территориальном округе г. Архангельска, по улице Ларионова С.Н., об утверждении схемы расположения земельного участка

В соответствии с Градостроительным кодексом Российской Федерации, приказом Росреестра от 10 ноября 2020 года № П/0412 «Об утверждении классификатора видов разрешенного использования земельных участков», Правилами землепользования и застройки городского округа «Город Архангельск», утвержденными постановлением министерства строительства и архитектуры Архангельской области от 29 сентября 2020 года № 68-п:

1. Предоставить разрешение на условно разрешенный вид использования земельного участка площадью 307 кв. м в кадастровом квартале 29:22:030603, расположенного в Северном территориальном округе г. Архангельска по ул. Ларионова С.Н.:

«ведение огородничества: размещение хозяйственных построек, не являющихся объектами недвижимости, предназначенных для хранения инвентаря и урожая сельскохозяйственных культур» (код (числовое обозначение) вида разрешенного использования земельного участка по классификатору видов разрешенного использования земельных участков, утвержденному приказом Росреестра от 10.11.2020 № П/0412 «Об утверждении классификатора видов разрешенного использования земельных участков», - 13.1).

2. Утвердить прилагаемую схему расположения земельного участка площадью 307 кв. м в кадастровом квартале 29:22:030603, расположенного в Северном территориальном округе г. Архангельска по ул. Ларионова С.Н., в границах территориальной зоны застройки индивидуальными жилыми домами Ж1 согласно Правилам землепользования и застройки городского округа «Город Архангельск» (категория земель – земли населенных пунктов) с видом разрешенного использования «ведение огородничества: размещение хозяйственных построек, не являющихся объектами недвижимости, предназначенных для хранения инвентаря и урожая сельскохозяйственных культур».

3. Предоставить Кулебякиной Вере Васильевне права на обращение без доверенности с заявлением о государственном кадастровом учете образуемого земельного участка.

Глава городского округа
«Город Архангельск»

Д.А. Морев



ГЛАВА ГОРОДСКОГО ОКРУГА
«ГОРОД АРХАНГЕЛЬСК»

РАСПОРЯЖЕНИЕ

от 28 февраля 2023 г. № 933Р

О предоставлении разрешения на условно разрешенный вид использования земельного участка, расположенного в Маймаксанском территориальном округе г. Архангельска по улице Сибирской, об утверждении схемы расположения земельного участка

В соответствии с Градостроительным кодексом Российской Федерации, приказом Росреестра от 10 ноября 2020 года № П/0412 «Об утверждении классификатора видов разрешенного использования земельных участков», Правилами землепользования и застройки городского округа «Город Архангельск», утвержденными постановлением министерства строительства и архитектуры Архангельской области от 29 сентября 2020 года № 68-п:

В соответствии с Градостроительным кодексом Российской Федерации, приказом Росреестра от 10 ноября 2020 года № П/0412 «Об утверждении классификатора видов разрешенного использования земельных участков», Правилами землепользования и застройки городского округа «Город Архангельск», утвержденными постановлением министерства строительства и архитектуры Архангельской области от 29 сентября 2020 года № 68-п:

Предоставить разрешение на условно разрешенный вид использования земельных участков с кадастровым номером 29:22:060409:941 площадью 29 918 кв. м, расположенного в территориальном округе Майская горка г. Архангельска по улице Ленина;

с кадастровым номером 29:22:060409:103 площадью 30 887 кв. м, расположенного в территориальном округе Майская горка г. Архангельска по улице Кооперативной;

с кадастровым номером 29:22:060401:103 площадью 64 024 кв. м, расположенного в территориальном округе Майская горка г. Архангельска по улице Карпогорской;

«Многоэтажная жилая застройка (высотная застройка)» (код (числовое обозначение) вида разрешенного использования земельного участка по классификатору видов разрешенного использования земельных участков, утвержденному приказом Росреестра от 10 ноября 2020 года № П/0412 «Об утверждении классификатора видов разрешенного использования земельных участков», - 2.6).

Глава городского округа
«Город Архангельск»

Д.А. Морев

ГЛАВА ГОРОДСКОГО ОКРУГА
«ГОРОД АРХАНГЕЛЬСК»

РАСПОРЯЖЕНИЕ

от 28 февраля 2023 г. № 931Р

О предоставлении разрешения на условно разрешенный вид использования земельного участка, расположенного в территориальном округе Майская горка г. Архангельска по ул. Лермонтова, об утверждении схемы расположения земельного участка

В соответствии с Градостроительным кодексом Российской Федерации, приказом Росреестра от 10 ноября 2020 года № П/0412 «Об утверждении классификатора видов разрешенного использования земельных участков», Правилами землепользования и застройки городского округа «Город Архангельск», утвержденными постановлением министерства строительства и архитектуры Архангельской области от 29 сентября 2020 года № 68-п:

1. Предоставить разрешение на условно разрешенный вид использования земельного участка в кадастровом квартале 29:22:060709 площадью 100 кв. м, расположенного в территориальном округе Майская горка г. Архангельска по улице Лермонтова.

«Коммунальное обслуживание» (код (числовое обозначение) вида разрешенного использования земельного участка по классификатору видов разрешенного использования земельных участков, утвержденному приказом Росреестра от 10 ноября 2020 года № П/0412 «Об утверждении классификатора видов разрешенного использования земельных участков» - 3.1).

2. Утвердить прилагаемую схему расположения земельного участка в кадастровом квартале 29:22:060709 площадью 100 кв. м, расположенного в территориальном округе Майская горка г. Архангельска по улице Лермонтова: «Коммунальное обслуживание» в границах зоны озелененных территорий общего пользования ПЛ согласно Правилам землепользования и застройки городского округа «Город Архангельск» (категория земель – земли населенных пунктов) с видом разрешенного использования «Коммунальное обслуживание».

Глава городского округа
«Город Архангельск»

Д.А. Морев

1. Предоставить разрешение на условно разрешенный вид использования земельного участка площадью 925 кв. м, в кадастровом квартале 29:22:012101, расположенного в Маймаксанском территориальном округе г.Архангельска по улице Сибирской;

«Для индивидуального жилищного строительства: Размещение жилого дома (отдельно стоящего здания количеством надземных этажей не более чем три, высотой не более двадцати метров, которое состоит из комнат и помещений вспомогательного использования, предназначенных для удовлетворения гражданами бытовых и иных нужд, связанных с их проживанием в таком здании, не предназначенного для раздела на самостоятельные объекты недвижимости); выращивание сельскохозяйственных культур; размещение гаражей для собственных нужд и хозяйственных построек» (код (числовое обозначение) вида разрешенного использования земельного участка по классификатору видов разрешенного использования земельных участков, утвержденному приказом Росреестра от 10 ноября 2020 года № П/0412 «Об утверждении классификатора видов разрешенного использования земельных участков», - 2.1).

2. Утвердить прилагаемую схему расположения земельного участка площадью 925 кв. м, в кадастровом квартале 29:22:012101, расположенного в Маймаксанском территориальном округе г.Архангельска по улице Сибирской в границах территориальной зоны застройки среднеэтажными жилыми домами ЖЗ согласно Правилам землепользования и застройки городского округа «Город Архангельск» (категория земель – земли населенных пунктов) с видом разрешенного использования

«Для индивидуального жилищного строительства: Размещение жилого дома (отдельно стоящего здания количеством надземных этажей не более чем три, высотой не более двадцати метров, которое состоит из комнат и помещений вспомогательного использования, предназначенных для удовлетворения гражданами бытовых и иных нужд, связанных с их проживанием в таком здании, не предназначенного для раздела на самостоятельные объекты недвижимости); выращивание сельскохозяйственных культур; размещение гаражей для собственных нужд и хозяйственных построек».

3. Предоставить Титару Николаю Ильичу права на обращение без доверенности с заявлением о государственном кадастровом учете образуемого земельного участка.

Глава городского округа «Город Архангельск»

Д.А. Морев



ГЛАВА ГОРОДСКОГО ОКРУГА «ГОРОД АРХАНГЕЛЬСК»

РАСПОРЯЖЕНИЕ

от 28 февраля 2023 г. № 938р

О предоставлении разрешения на условно разрешенный вид использования земельного участка, расположенного в Маймаксанском территориальном округе г. Архангельска по улице Кольцевой, об утверждении схемы расположения земельного участка

В соответствии с Градостроительным кодексом Российской Федерации, приказом Росреестра от 10 ноября 2020 года № П/0412 «Об утверждении классификатора видов разрешенного использования земельных участков», Правилами землепользования и застройки городского округа «Город Архангельск», утвержденными постановлением министерства строительства и архитектуры Архангельской области от 29 сентября 2020 года № 68-п:

1. Предоставить разрешение на условно разрешенный вид использования земельного участка площадью 949 кв. м, в кадастровом квартале 29:22:011309, расположенного в Маймаксанском территориальном округе г.Архангельска по улице Кольцевой, 41;

«Для индивидуального жилищного строительства: Размещение жилого дома (отдельно стоящего здания количеством надземных этажей не более чем три, высотой не более двадцати метров, которое состоит из комнат и помещений вспомогательного использования, предназначенных для удовлетворения гражданами бытовых и иных нужд, связанных с их проживанием в таком здании, не предназначенного для раздела на самостоятельные объекты недвижимости); выращивание сельскохозяйственных культур; размещение гаражей для собственных нужд и хозяйственных построек» (код (числовое обозначение) вида разрешенного использования земельного участка по классификатору видов разрешенного использования земельных участков, утвержденному приказом Росреестра от 10 ноября 2020 года № П/0412 «Об утверждении классификатора видов разрешенного использования земельных участков», - 2.1).

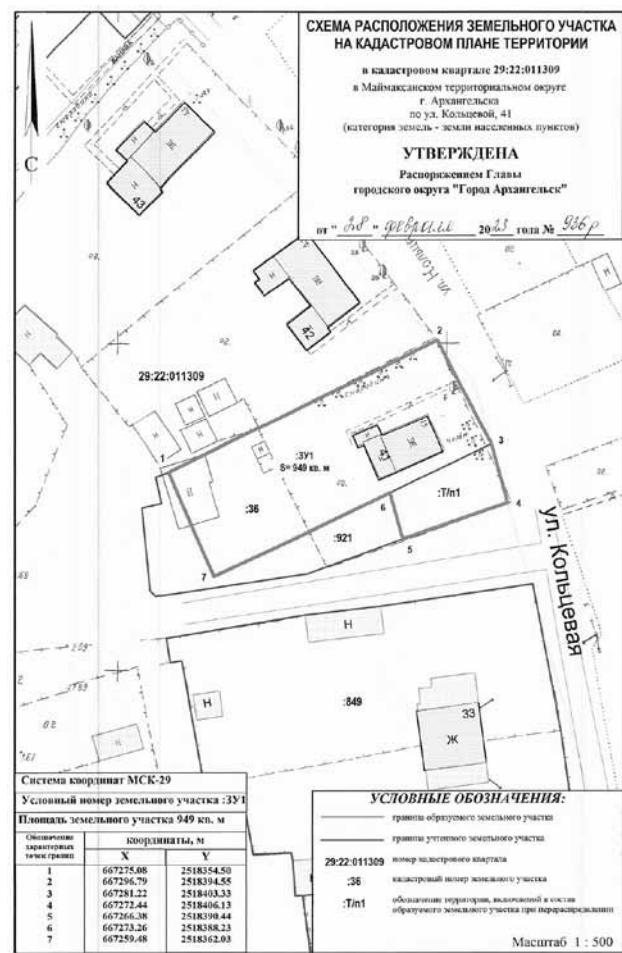
2. Утвердить прилагаемую схему расположения земельного участка площадью 949 кв. м, в кадастровом квартале 29:22:011309, расположенного в Маймаксанском территориальном округе г.Архангельска по улице Кольцевой, 41 в границах территориальной зоны застройки среднеэтажными жилыми домами ЖЗ согласно Правилам землепользования и застройки городского округа «Город Архангельск» (категория земель – земли населенных пунктов) с видом разрешенного использования:

«Для индивидуального жилищного строительства: Размещение жилого дома (отдельно стоящего здания количеством надземных этажей не более чем три, высотой не более двадцати метров, которое состоит из комнат и помещений вспомогательного использования, предназначенных для удовлетворения гражданами бытовых и иных нужд, связанных с их проживанием в таком здании, не предназначенного для раздела на самостоятельные объекты недвижимости); выращивание сельскохозяйственных культур; размещение гаражей для собственных нужд и хозяйственных построек».

3. Предоставить Емельяновой Ирине Леонтьевне права на обращение без доверенности с заявлением о государственном кадастровом учете образуемого земельного участка.

Глава городского округа «Город Архангельск»

Д.А. Морев



ГЛАВА ГОРОДСКОГО ОКРУГА «ГОРОД АРХАНГЕЛЬСК»

РАСПОРЯЖЕНИЕ

от 28 февраля 2023 г. № 938р

О предоставлении разрешения на условно разрешенный вид использования земельного участка, расположенного в Северном территориальном округе г. Архангельска, по улице Тихой, об утверждении схемы расположения земельного участка

В соответствии с Градостроительным кодексом Российской Федерации, приказом Росреестра от 10 ноября 2020 года № П/0412 «Об утверждении классификатора видов разрешенного использования земельных участков», Правилами землепользования и застройки городского округа «Город Архангельск», утвержденными постановлением министерства строительства и архитектуры Архангельской области от 29 сентября 2020 года № 68-п:

1. Предоставить разрешение на условно разрешенный вид использования земельного участка площадью 272 кв. м в кадастровом квартале 29:22:030601, расположенного в Северном территориальном округе г. Архангельска по ул. Тихой;

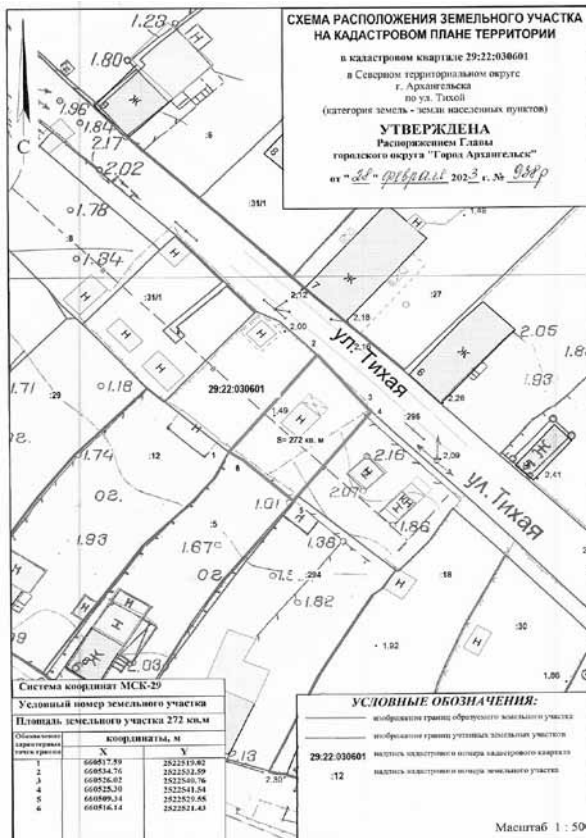
«Ведение огородничества: размещение хозяйственных построек, не являющихся объектами недвижимости, предназначенных для хранения инвентаря и урожая сельскохозяйственных культур» (код (числовое обозначение) вида разрешенного использования земельного участка по классификатору видов разрешенного использования земельных участков, утвержденному приказом Росреестра от 10.11.2020 № П/0412 «Об утверждении классификатора видов разрешенного использования земельных участков», - 13.1).

2. Утвердить прилагаемую схему расположения земельного участка площадью 272 кв. м в кадастровом квартале 29:22:030601, расположенного в Северном территориальном округе г. Архангельска по ул. Тихой, в границах территориальной зоны застройки индивидуальными жилыми домами Ж1 согласно Правилам землепользования и застройки городского округа «Город Архангельск» (категория земель – земли населенных пунктов) с видом разрешенного использования «Ведение огородничества: размещение хозяйственных построек, не являющихся объектами недвижимости, предназначенных для хранения инвентаря и урожая сельскохозяйственных культур».

3. Предоставить Понасовой Татьяне Ивановне права на обращение без доверенности с заявлением о государственном кадастровом учете образуемого земельного участка.

Глава городского округа «Город Архангельск»

Д.А. Морев



ГЛАВА ГОРОДСКОГО ОКРУГА «ГОРОД АРХАНГЕЛЬСК»

РАСПОРЯЖЕНИЕ

от 28 февраля 2023 г. № 938р

О предоставлении разрешения на отклонение от предельных параметров разрешенного строительства объекта капитального строительства (индивидуальный жилой дом) на земельном участке, расположенном в Соломбальском территориальном округе г. Архангельска по улице Маймаксанской

В соответствии с Градостроительным кодексом Российской Федерации, Правилами землепользования и застройки городского округа «Город Архангельск», утвержденными постановлением министерства строительства и архитектуры Архангельской области от 29 сентября 2020 года № 68-п:

Предоставить разрешение на отклонение от предельных параметров разрешенного строительства объекта капитального строительства (индивидуальный жилой дом) на земельном участке площадью 2 249 кв.м с кадастровым номером 29:22:020430:12, расположенном в Соломбальском территориальном округе г. Архангельска по улице Маймаксанской: установление минимального процента застройки земельного участка 7 процентов; установление максимального размера земельного участка 2 249 кв. м.

Глава городского округа «Город Архангельск»

Д.А. Морев

Оповещение о начале общественных обсуждений

Комиссия по землепользованию и застройке городского округа «Город Архангельск» извещает о начале проведения общественных обсуждений схем расположения земельных участков, расположенных: в Октябрьском территориальном округе г. Архангельска по просп. Ломоносова, 172, корп. 1; в Исакогорском территориальном округе г. Архангельска по ул. Доковской, 6; в территориальном округе Варавино-Фабричный г. Архангельска по ул. Октябрьской, 30.

Общественные обсуждения проводятся с «17» марта 2023 года по «29» марта 2023 года.

Схемы расположения земельных участков представлены:

1. На официальном информационном интернет-портале городского округа «Город Архангельск»: https://www.arhcity.ru/?page=3004/1

2. На экспозиции по адресу: официальный информационный интернет-портал Администрации городского округа «Город Архангельск» https://www.arhcity.ru/?page=3004/1

Экспозиция открыта: с «17» марта 2023 года на официальном сайте и проводится с 14:00 17.03.2023 по 16:00 29.03.2023.

Консультации по экспозиции проекта по теме общественных обсуждений проводятся Тетериной Мариной Валерьевной согласно следующему графику:

Table with 3 columns: кабинет, дата, время. Row 1: каб. 505, 20 марта 2023 года, с 13 часов 30 минут до 15 часов 00 минут. Row 2: 27 марта 2023 года.

В период проведения общественных обсуждений участники общественных обсуждений имеют право вносить предложения и замечания, касающиеся обсуждаемого проекта посредством:

- официального информационного интернет-портала городского округа «Город Архангельск»: адрес электронной почты: architect@arhcity.ru;

- письменно в адрес организатора общественных обсуждений: В.И. Ленина пл., д. 5, г. Архангельск, 163000. Организатором общественных обсуждений является Комиссия по землепользованию и застройке городского округа «Город Архангельск».

Контактные данные организатора:

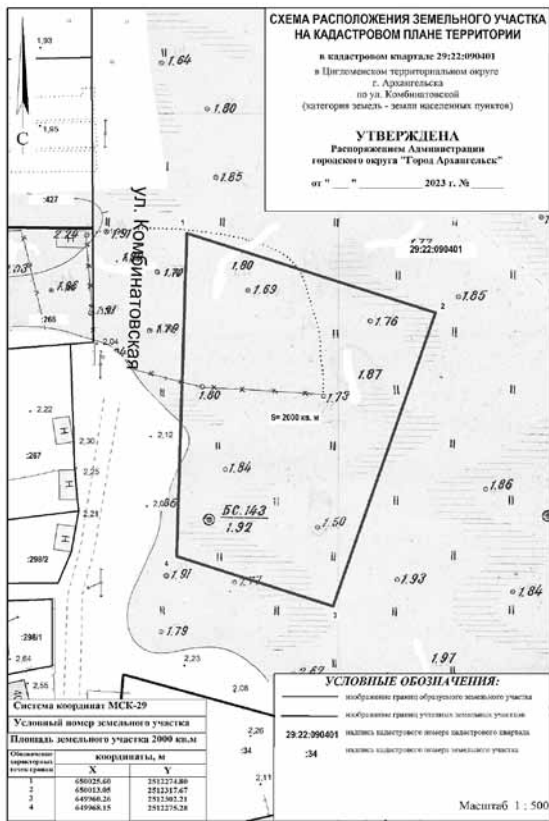
В.И. Ленина пл., д. 5, г. Архангельск, 163000;
тел/факс (8182) 60-74-18;
адрес электронной почты: architect@arhcity.ru.
Форма подачи предложений и (или) замечаний по документации: опубликована на официальном информационном интернет-портале городского округа "Город Архангельск": <https://www.arhcity.ru/?page=3004/1>.

Извещение о предоставлении земельного участка для индивидуального жилищного строительства

Департамент градостроительства Администрации городского округа «Город Архангельск» извещает о возможности предоставления земельного участка, расположенного в Цигломском территориальном округе г. Архангельска по ул. Комбинатовской в кадастровом квартале 29:22:090401 площадью 2000 кв. м, для индивидуального жилищного строительства согласно представленной схеме расположения земельного участка.

Граждане, заинтересованные в предоставлении данного земельного участка для вышеуказанных целей, имеют право в течение десяти дней со дня опубликования и размещения извещения подать заявление о намерении участвовать в аукционе на право заключения договора аренды данного земельного участка.

Граждане имеют право подать заявление:
- на адрес электронной почты департамента градостроительства Администрации городского округа «Город Архангельск»: architect@arhcity.ru;
- почтовым отправлением на адрес: 163000, г. Архангельск, пл. В.И. Ленина, д. 5, департамент градостроительства Администрации городского округа "Город Архангельск".

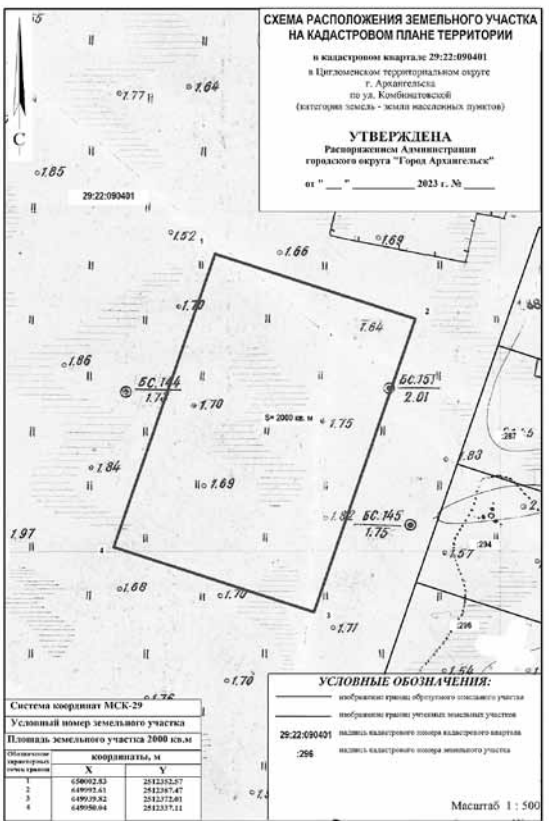


Извещение о предоставлении земельного участка для индивидуального жилищного строительства

Департамент градостроительства Администрации городского округа «Город Архангельск» извещает о возможности предоставления земельного участка, расположенного в Цигломском территориальном округе г. Архангельска по ул. Комбинатовской в кадастровом квартале 29:22:090401 площадью 2000 кв. м, для индивидуального жилищного строительства согласно представленной схеме расположения земельного участка.

Граждане, заинтересованные в предоставлении данного земельного участка для вышеуказанных целей, имеют право в течение десяти дней со дня опубликования и размещения извещения подать заявление о намерении участвовать в аукционе на право заключения договора аренды данного земельного участка.

Граждане имеют право подать заявление:
- на адрес электронной почты департамента градостроительства Администрации городского округа «Город Архангельск»: architect@arhcity.ru;
- почтовым отправлением на адрес: 163000, г. Архангельск, пл. В.И. Ленина, д. 5, департамент градостроительства Администрации городского округа "Город Архангельск".

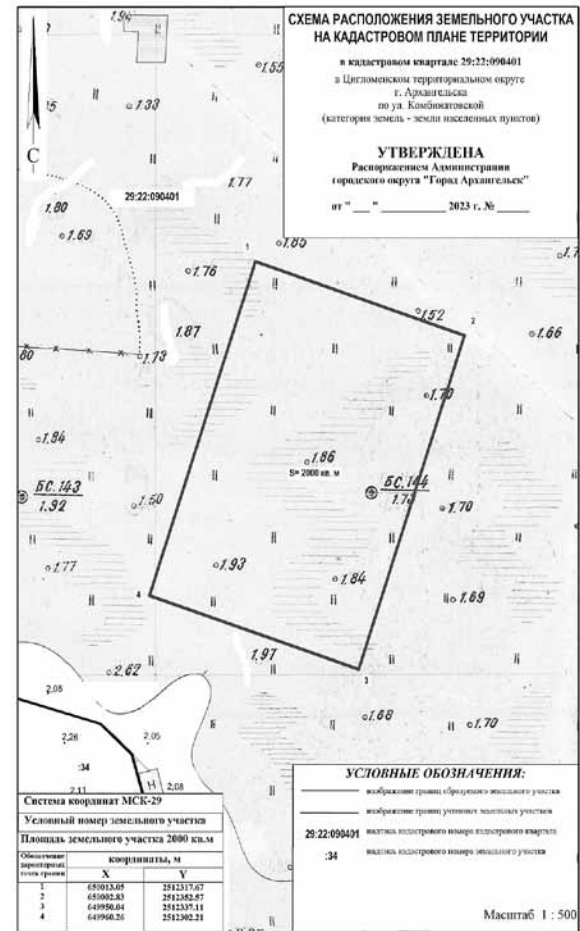


Извещение о предоставлении земельного участка для индивидуального жилищного строительства

Департамент градостроительства Администрации городского округа «Город Архангельск» извещает о возможности предоставления земельного участка, расположенного в Цигломском территориальном округе г. Архангельска по ул. Комбинатовской в кадастровом квартале 29:22:090401 площадью 2000 кв. м, для индивидуального жилищного строительства согласно представленной схеме расположения земельного участка.

Граждане, заинтересованные в предоставлении данного земельного участка для вышеуказанных целей, имеют право в течение десяти дней со дня опубликования и размещения извещения подать заявление о намерении участвовать в аукционе на право заключения договора аренды данного земельного участка.

Граждане имеют право подать заявление:
- на адрес электронной почты департамента градостроительства Администрации городского округа «Город Архангельск»: architect@arhcity.ru;
- почтовым отправлением на адрес: 163000, г. Архангельск, пл. В.И. Ленина, д. 5, департамент градостроительства Администрации городского округа "Город Архангельск".

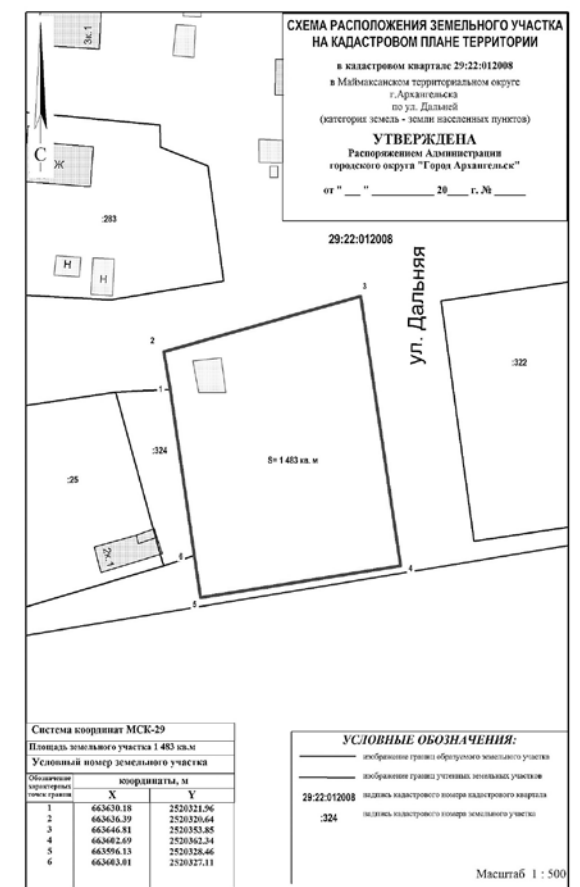


Извещение о предоставлении земельного участка для индивидуального жилищного строительства

Департамент градостроительства Администрации городского округа «Город Архангельск» извещает о возможности предоставления земельного участка, расположенного в Маймаксанском территориальном округе г. Архангельска по ул. Дальней в кадастровом квартале 29:22:012008 площадью 1483 кв. м, для индивидуального жилищного строительства согласно представленной схеме расположения земельного участка.

Граждане, заинтересованные в предоставлении данного земельного участка для вышеуказанных целей, имеют право в течение тридцати дней со дня опубликования и размещения извещения подать заявление о намерении участвовать в аукционе на право заключения договора аренды данного земельного участка.

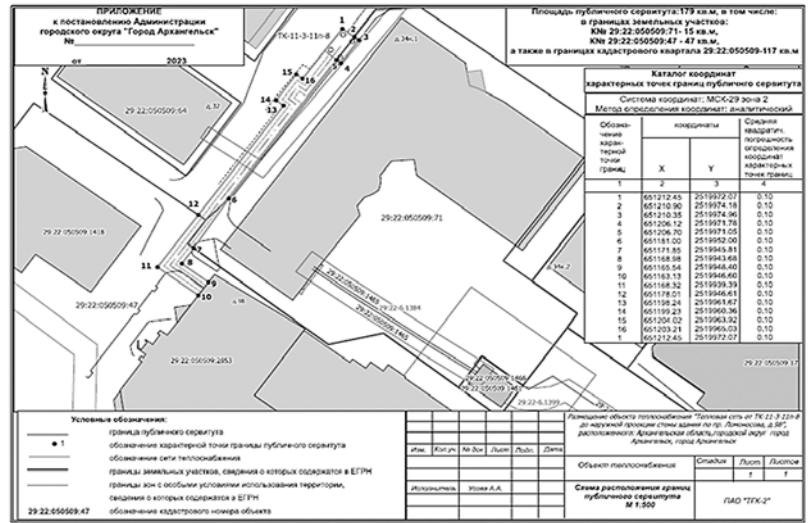
Граждане имеют право подать заявление:
- на адрес электронной почты департамента градостроительства Администрации городского округа «Город Архангельск»: architect@arhcity.ru;
- почтовым отправлением на адрес: 163000, г. Архангельск, пл. В.И. Ленина, д. 5, департамент градостроительства Администрации городского округа "Город Архангельск".



Сообщение о возможном установлении публичного сервитута в целях размещения объекта теплоснабжения (Тепловая сеть, от ТК-55-19-16-4 (через ТК-55-19-16-5) до наружной проекции стены здания по 2-му Ленинградскому переулку, д. 14 к. 1 и (через ТК-55-19-16-6) до наружной проекции стены здания по 1-му Ленинградскому переулку, д. 17).

1. Наименование уполномоченного органа, которым рассматривается ходатайство об установлении публичного сервитута	Администрация городского округа "Город Архангельск"
2. Цель установления публичного сервитута	размещение объекта теплоснабжения
3. Адрес или иное описание местоположения земельного участка (участков), в отношении которого испрашивается публичный сервитут	земельный участок, расположенный по адресу (местоположение): установлено относительно ориентира, расположенного за пределами участка. Ориентир жилой дом. Участок находится примерно в 115 м от ориентира по направлению на северо-восток. Почтовый адрес ориентира: обл. Архангельская, г. Архангельск, пер. 1-й Ленинградский переулок, дом 8, кадастровый номер 29:22:071601:90; земельный участок, расположенный по адресу (местоположение): Архангельская область, г. Архангельск, территориальный округ Варавино-Фактория, по 2-му Ленинградскому переулку, 14, корп. 1, кадастровый номер 29:22:071601:449; земли кадастрового квартала 29:22:071601.

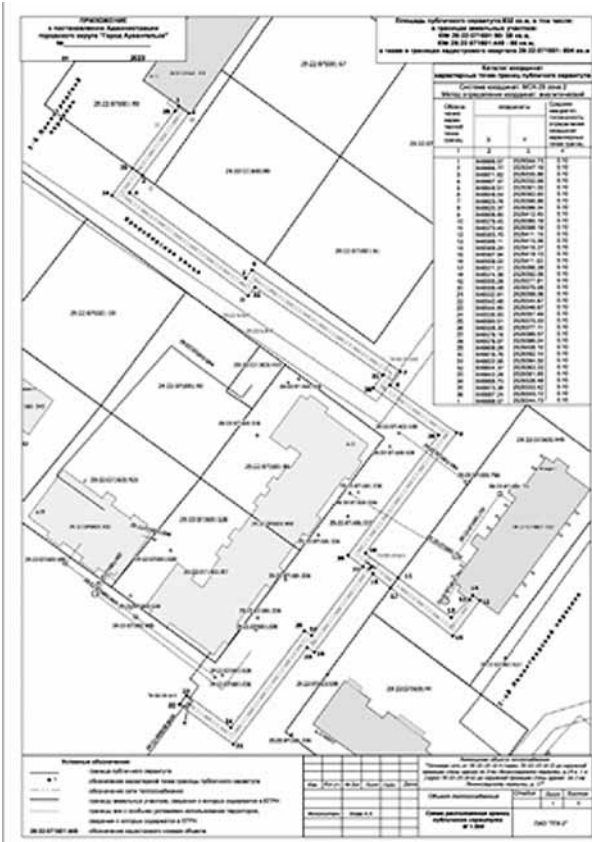
Table with 2 columns: Question/Request and Answer/Response. Contains information about public service boundaries, official websites, and legal acts regarding land use and infrastructure development.



Сообщение о возможном установлении публичного сервитута в целях размещения объекта теплоснабжения (Тепловая сеть от ТК-С-11-1-6а до фланцевого соединения трубопроводов у стены здания по пр. Никольский, 52).

Table with 2 columns: Question/Request and Answer/Response. Details the proposed public servitude for a heating object, including location, purpose, and legal references.

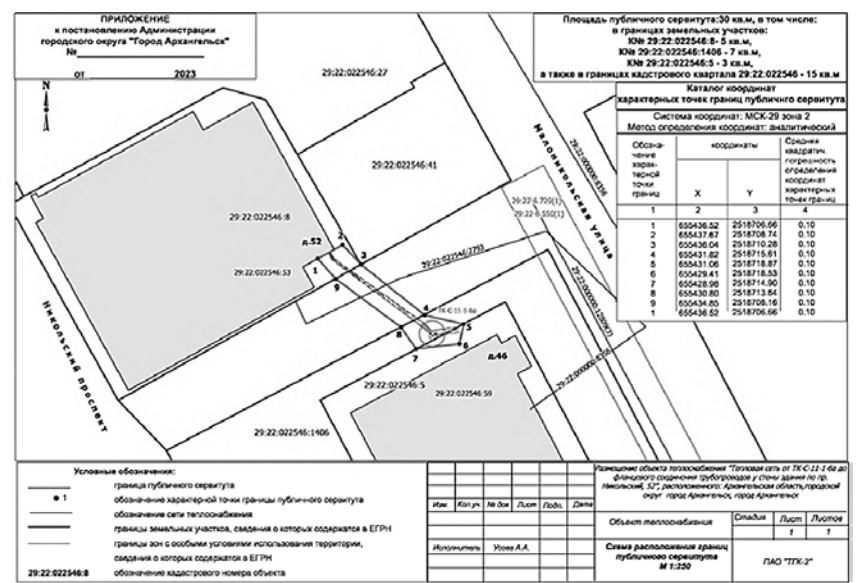
Графическое описание местоположения границ публичных сервитутов с указанием координат характерных точек границ публичного сервитута:



Сообщение о возможном установлении публичного сервитута в целях размещения объекта теплоснабжения (Тепловая сеть от ТК-11-3-11п-3 до наружной проекции стены здания по пр. Ломоносова, д. 98).

Table with 2 columns: Question/Request and Answer/Response. Details the proposed public servitude for a heating object, including location, purpose, and legal references.

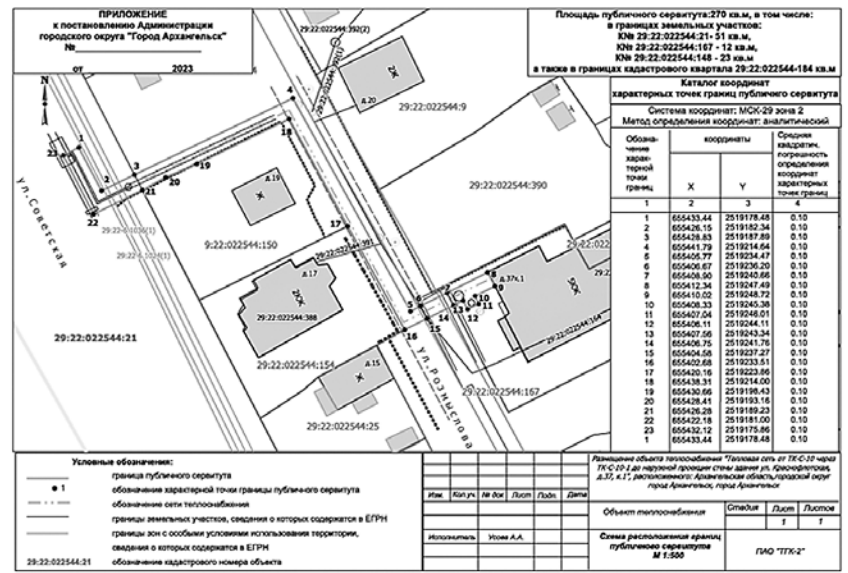
Графическое описание местоположения границ публичных сервитутов с указанием координат характерных точек границ публичного сервитута:



Сообщение о возможном установлении публичного сервитута в целях размещения объекта теплоснабжения (Тепловая сеть от ТК-55-6-5-5п-2 (через ТК-55-6-5-5п-2-1) до стены здания по ул. Карпогорская, 14).

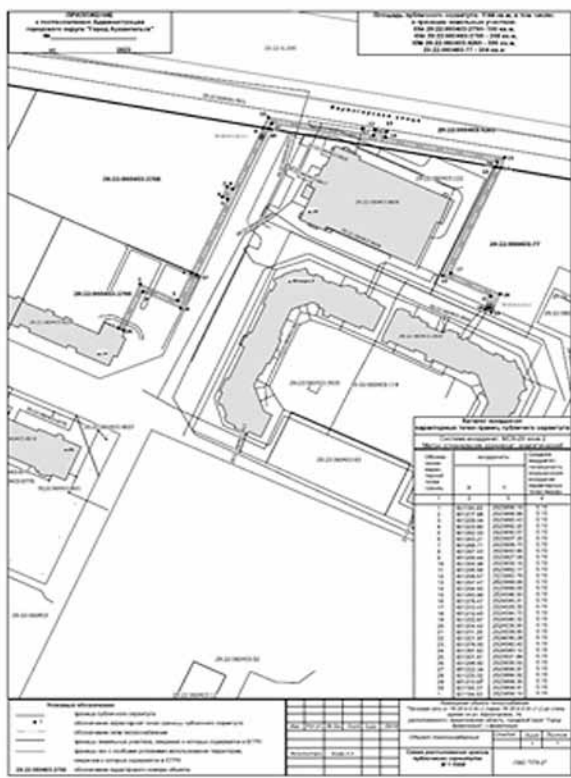
Table with 2 columns: Question/Request and Answer/Response. Details the proposed public servitude for a heating object, including location, purpose, and legal references.

Table with 2 columns: Information/Address and Description/Details regarding public service boundaries and administrative procedures.



Сообщение о возможном установлении публичного сервитута в целях размещения объекта теплоснабжения (Тепловая сеть от ТК-55-7-1а до наружной проекции стены здания по пр. Московский, д. 50).

Графическое описание местоположения границ публичных сервитутов с указанием координат характерных точек границ публичного сервитута:



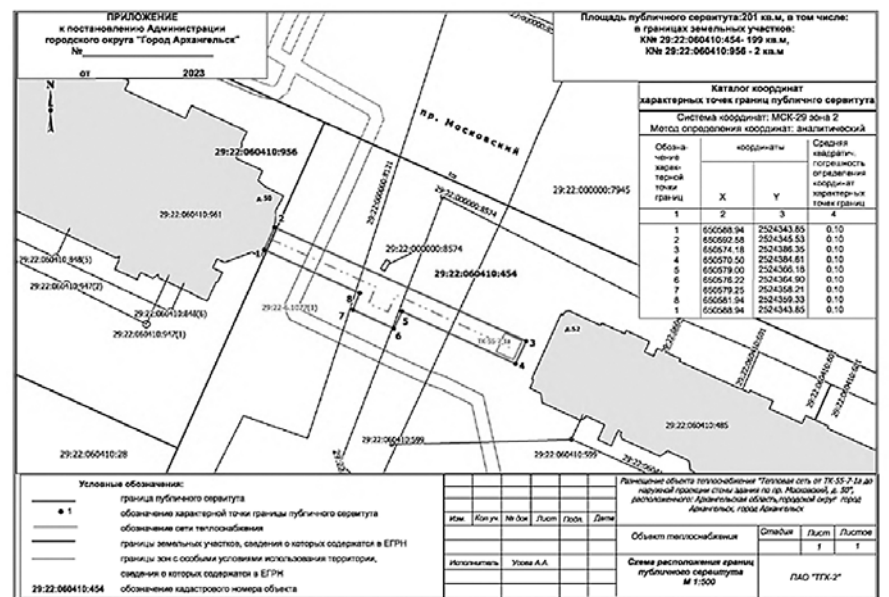
Сообщение о возможном установлении публичного сервитута в целях размещения объекта теплоснабжения (Тепловая сеть от ТК-С-10-1 до наружной проекции стены здания ул. Краснофлотская, д.37, к.1).

Table with 2 columns: Information/Address and Description/Details regarding public service boundaries and administrative procedures.

Графическое описание местоположения границ публичных сервитутов с указанием координат характерных точек границ публичного сервитута:

Table with 2 columns: Information/Address and Description/Details regarding public service boundaries and administrative procedures.

Графическое описание местоположения границ публичных сервитутов с указанием координат характерных точек границ публичного сервитута:



Сообщение о возможном установлении публичного сервитута для эксплуатации линейного объекта системы газоснабжения «Газопровод распределительный от ул. Окружное шоссе до ул. Октябрья г. Архангельск» и его неотъемлемых технологических частей.

Table with 2 columns: Information/Address and Description/Details regarding public service boundaries and administrative procedures.

	<p>земельный участок, расположенный по адресу (местоположение): Архангельская область, г. Архангельск, Ломоносовский территориальный округ, ул. Октябрь, кадастровый номер 29:22:000000:7839;</p> <p>земельный участок, расположенный по адресу (местоположение): Архангельская область, г. Архангельск, Ломоносовский территориальный округ, кадастровый номер 29:22:000000:7820;</p> <p>земельный участок, расположенный по адресу (местоположение): Архангельская область, г. Архангельск, Ломоносовский территориальный округ, ул. Карпогорская, кадастровый номер 29:22:000000:7911;</p> <p>земельный участок, расположенный по адресу (местоположение): Архангельская область, г. Архангельск, Ломоносовский территориальный округ, кадастровый номер 29:22:000000:7857;</p> <p>земельные участки с кадастровыми номерами: 29:22:050401:33, 29:22:050301:7, 29:22:060104:2, 29:22:060401:15, входящие в состав Единого землепользования с кадастровым номером 29:22:000000:19, расположенного по адресу (местоположение): Архангельская область, г. Архангельск, перегон Архангельск-Жаровиха;</p> <p>земельный участок, расположенный по адресу (местоположение): Архангельская область, г. Архангельск, территориальный округ Майская горка, ул. Карпогорская, кадастровый номер 29:22:060403:4265;</p> <p>земельный участок, расположенный по адресу (местоположение): установлено относительно ориентира, расположенного за пределами участка. Ориентир здание гаража. Участок находится примерно в 12 м от ориентира по направлению на юг. Почтовый адрес ориентира: обл. Архангельская, г. Архангельск, ул. Карпогорская, дом 7, кадастровый номер 29:22:060401:67;</p> <p>земельный участок, расположенный по адресу (местоположение): Архангельская область, г. Архангельск, кадастровый номер 29:22:000000:12616;</p> <p>земельный участок, расположенный по адресу (местоположение): Архангельская область, г. Архангельск, территориальный округ Майская горка, кадастровый номер 29:22:000000:7859;</p> <p>земельный участок, расположенный по адресу (местоположение): Архангельская область, г. Архангельск, кадастровый номер 29:22:000000:8693;</p> <p>земельный участок, расположенный по адресу (местоположение): Архангельская область, г. Архангельск, территориальный округ Майская горка, кадастровый номер 29:22:060403:4010;</p> <p>земельный участок, расположенный по адресу (местоположение): Архангельская обл., г. Архангельск, территориальный округ Майская горка, ул. Октябрь, дом 42, кадастровый номер 29:22:060403:118;</p> <p>земельный участок, расположенный по адресу (местоположение): Архангельская область, г. Архангельск, территориальный округ Майская горка, кадастровый номер 29:22:060403:4243;</p> <p>земельный участок, расположенный по адресу (местоположение): обл. Архангельская, г. Архангельск, ул. Октябрь, дом 36, кадастровый номер 29:22:060403:25;</p> <p>земельный участок, расположенный по адресу (местоположение): обл. Архангельская, г. Архангельск, территориальный округ Майская горка, пр. Московский, 33, кадастровый номер 29:22:060403:22;</p> <p>земельный участок, расположенный по адресу (местоположение): Архангельская область, г. Архангельск, Ломоносовский территориальный округ, кадастровый номер 29:22:000000:7510;</p> <p>земельный участок, расположенный по адресу (местоположение): Архангельская область, г. Архангельск, территориальный округ Майская горка, по Окружному шоссе, кадастровый номер 29:22:060102:15;</p> <p>земли кадастровых кварталов: 29:22:050301, 29:22:060102, 29:22:060104, 29:22:060401, 29:22:060412, 29:22:050406.</p>
<p>4. Адрес, по которому заинтересованные лица могут ознакомиться с поступившим ходатайством об установлении публичного сервитута и прилагаемым к нему описанием местоположения границ публичного сервитута, подать заявление об учете прав на земельные участки, а также срок подачи указанных заявлений, время приема заинтересованных лиц для ознакомления с поступившим ходатайством об установлении публичного сервитута</p>	<p>Заинтересованные лица могут ознакомиться с поступившим ходатайством об установлении публичного сервитута и прилагаемым к нему описанием местоположения границ публичного сервитута в Администрации городского округа "Город Архангельск": по адресу: г. Архангельск, пл. В.И. Ленина, д. 5, каб. 407, тел. (8182) 607-279. Приемное время: понедельник - пятницу (8:30-16:30), перерыв с 12:30 до 13:30.</p> <p>Правообладатели земельного участка, в отношении которого испрашивается публичный сервитут, если их права не зарегистрированы в Едином государственном реестре недвижимости, могут подать заявления в Администрацию муниципального образования "Город Архангельск" об учете их прав (обременения прав) на земельный участок с приложением копий документов, подтверждающих эти права (обременения прав), в течение тридцати дней со дня опубликования сообщения о возможном установлении публичных сервитутов.</p>
<p>5. Официальные сайты в информационно-телекоммуникационной сети "Интернет", на которых размещается сообщение о поступившем ходатайстве об установлении публичного сервитута</p>	<p>www.arhcity.ru</p>
<p>6. Реквизиты решений об утверждении документа территориального планирования, документации по планировке территории, программ комплексного развития систем коммунальной инфраструктуры поселения, городского округа, а также информации об инвестиционной программе субъекта естественных монополий, организации коммунального комплекса, указанных в ходатайстве об установлении публичного сервитута</p>	<p>Постановление Министерства строительства и архитектуры Архангельской области от 29.09.2020 № 68-п "Об утверждении правил землепользования и застройки городского округа "Город Архангельск";</p> <p>Решение Архангельской городской Думы от 28.11.2012 № 495 "Об утверждении Программы комплексного развития систем коммунальной инфраструктуры муниципального образования "Город Архангельск" на период до 2025 года"</p>
<p>7. Официальные сайты в информационно-телекоммуникационной сети "Интернет", на которых размещены утвержденные документы территориального планирования, документация по планировке территории, программа комплексного развития систем коммунальной инфраструктуры поселения, городского округа, инвестиционная программа субъекта естественных монополий, организации коммунального комплекса, указанных в ходатайстве об установлении публичного сервитута</p>	<p>www.arhcity.ru, www.dvinaland.ru</p>

Графическое описание местоположения границ публичных сервитутов с указанием координат характерных точек границ публичного сервитута:

Схема расположения границ публичного сервитута

Схема расположения границ публичного сервитута

Схема расположения границ публичного сервитута

Схема расположения границ публичного сервитута

Схема расположения границ публичного сервитута

Схема расположения границ публичного сервитута

Схема расположения границ публичного сервитута

Схема расположения границ публичного сервитута

Схема расположения границ публичного сервитута

Схема расположения границ публичного сервитута

Схема расположения границ публичного сервитута

Схема расположения границ публичного сервитута

Схема расположения границ публичного сервитута

Адрес (местоположение) публичного сервитута: Разъезд Феофанов, Архангельская область, г. Архангельск

Условные обозначения:


- граница публичного сервитута
- кадастровый номер земельного участка
- номер кадастрового квартала
- граница земельного участка
- граница земельного участка с кадастровым номером
- сооружения (строения)
- территория блока границ, включая и земельный участок, который является частью территории и который выделяется для определения местоположения границ кадастрового квартала
- граница кадастрового квартала
- участок земли с кадастровым номером
- территория блока границ, включая и земельный участок, который является частью территории и который выделяется для определения местоположения границ кадастрового квартала

Имя документа: 20
Масштаб: 1:1 000
ООО "Вело-кадастровый центр"
Кадастровый квартал: 29:22:060403:22
Планировка: 22
Дата: 2023
Лист: 1
Листов: 1



Сообщение о планируемом изъятии земельного участка для муниципальных нужд по адресу: г. Архангельск, ул. Выучейского, д. 58

1. Цель изъятия земельного участка для муниципальных нужд – изъятие земельного участка в связи с признанием многоквартирного жилого дома № 58 по ул. Выучейского в г. Архангельске аварийным и подлежащим сносу.
 2. Адрес месторасположения земельного участка: г. Архангельск, ул. Выучейского, д. 58. Границы земельного участка 29:22:050503:3У2 определены проектом межевания территории муниципального образования «Город Архангельск» в границах ул. Выучейского, просп. Обводный канал, ул. Розы Люксембург и просп. Советских космонавтов площадью 5,4104 га, утвержденным распоряжением Главы городского округа «Город Архангельск» от 04.05.2022 № 2523р.



На данном земельном участке расположены следующие объекты недвижимости:
 ул. Выучейского, д. 58, кв. 3, кадастровый номер 29:22:050503:303;
 ул. Выучейского, д. 58, кв. 4, кадастровый номер 29:22:050503:310;
 ул. Выучейского, д. 58, кв. 5, кадастровый номер 29:22:050503:306;
 ул. Выучейского, д. 58, кв. 6, кадастровый номер 29:22:050503:304;
 ул. Выучейского, д. 58, кв. 7, кадастровый номер 29:22:050503:308;
 ул. Выучейского, д. 58, кв. 8, кадастровый номер 29:22:050503:309.
 3. Получить информацию о предполагаемом изъятии земельного участка, указанного в п. 1 настоящего сообщения, и расположенных на нем объектов недвижимого имущества для муниципальных нужд, а также подать заявления об учете прав на земельный участок и иные объекты недвижимого имущества, заинтересованные лица могут по адресу: г. Архангельск, пл. В.И. Ленина, д. 5, каб. 440, тел. (8182) 60-74-68. Заявление на подачу информации может быть подано заинтересованными лицами в течение 60 дней с момента опубликования настоящего сообщения.
 4. Официальный информационный интернет-портал городского округа «Город Архангельск», где размещено настоящее сообщение - www.arhcity.ru. Также настоящее сообщение размещено на информационном стенде у каб. 423, расположенном по адресу: г. Архангельск, пл. В.И. Ленина, д. 5.
 5. Уполномоченный орган местного самоуправления, осуществляющий выявление лиц, земельный участок которых подлежит изъятию для муниципальных нужд – Администрация городского округа «Город Архангельск» в лице департамента муниципального имущества Администрации городского округа «Город Архангельск».

Сообщение о планируемом изъятии земельного участка для муниципальных нужд по адресу: г. Архангельск, ул. Калинина, д. 15

1. Цель изъятия земельного участка для муниципальных нужд – изъятие земельного участка в связи с признанием многоквартирного жилого дома № 15 по ул. Калинина в г. Архангельске аварийным и подлежащим сносу.
 2. Адрес месторасположения земельного участка: г. Архангельск, ул. Калинина, д. 15. Данный земельный участок расположен в кадастровом квартале 29:22:060416. Утвержденная схема расположения земельного участка:

В соответствии с пунктом 10 Правил технологического присоединения к заявке в обязательном порядке прилагаются следующие документы:
план расположения энергопринимающих устройств, которые необходимо присоединить к электрическим сетям сетевой организации;

Для осуществления технологического присоединения объекта необходимо направить в ПАО «Россети» заявку на технологическое присоединение через Личный кабинет на Портале электросетевых услуг ПАО «Россети» (https://портал-тп.рф).

На основании поданной заявки при наличии сведений и документов в соответствии с пунктами 9, 10 Правил в Личный кабинет на Портале, в сроки, предусмотренные пунктом 15 Правил, будет направлен пакет документов для заключения договора об осуществлении технологического присоединения (письмо ПАО «Россети Северо-Запад» от 7 октября 2022 года № МР2/1.1/26-16/7629).

По информации ООО «АСЭП» при максимальной мощности электростановки до 15 кВт необходимо выполнения мероприятия по строительству новой сети (реконструкции существующей) будет определена проектом. Стоимость присоединения определяется согласно тарифам установленным Агентством по тарифам и ценам Архангельской области. Срок выполнения мероприятий по технологическому присоединению составляет 4 - 6 месяцев.

Технические условия будут определяться на основании персонального заявления лица, «выигравшего аукцион» с использованием индивидуальных требуемых параметров подключения. Срок действия технических условий составляет два года с момента подписания договора об осуществлении технологического присоединения.

Для заключения договора об осуществлении технологического присоединения к электрическим сетям и получения технических условий, которые являются неотъемлемым приложением к договору необходимо обратиться с заявкой через личный кабинет на официальном сайте в ООО «АСЭП» в телекоммуникационной сети Интернет - http://arhaser.ru/, с предоставлением документов согласно «Правилам технологического присоединения энергопринимающих устройств потребителей электрической энергии...», утвержденным постановлением Правительства Российской Федерации № 861 от 27 декабря 2004 года (письмо ООО «АСЭП» от 13 октября 2022 года № 56-4197/10).

3. Теплоснабжение: земельный участок, расположенный по адресу: Российская Федерация, Архангельская область, городской округ «Город Архангельск», п. Боры, ул. Боры, земельный участок с кадастровым номером 2916:200801:520, находится вне зоны действия системы централизованного теплоснабжения (письмо ПАО «ТГК-2» от 28 октября 2022 года № 2400/620-2022).

4. Ливневая канализация: в районе земельного участка с кадастровым номером 29:16:200801:520 нет инженерных коммуникаций, находящихся в хозяйственном ведении МУП «Городское благоустройство» (письмо МУП «Городское благоустройство» от 4 октября 2022 года № 1161).

5. Наружное освещение: технологическое присоединение к электрическим сетям объекта: «Земельный участок для индивидуального жилищного строительства» на земельном участке с кадастровым номером 29:16:200801:520 по ул. Боры, пос. Боры выполнить согласно следующим техническим условиям:

- электроснабжение объектов наружного освещения осуществить от вводного устройства жилого дома или хозяйственной постройки. Управление освещением местное или автоматическое;
осуществить заявку на технологическое присоединение объекта к электрическим сетям в сетевую организацию;
обеспечить освещенность участка, подъездных путей к нему, парковок автотранспорта в соответствии с требованиями СП 52.13330.2016;
светильники принять светодиодные со встроенной функцией регулирования светового потока, коэффициент пульсации которого не должен превышать 5 процентов, со световой отдачей не менее 140 лм/Вт и цветовой температурой 3500 - 4500К;
все проектные и электромонтажные работы выполнить в соответствии с требованиями ПУЭ, ПТЭЭП, ПОТЭЭ и действующих нормативно-технических документов.
Технические условия действительны в течение двух лет (письмо МУП «Горсвет» от 6 октября 2022 года № 1579/04).

Лот № 3: Земельный участок (категория земель - земли населенных пунктов), государственная собственность на который не разграничена, с кадастровым номером 29:22:060409:974, общей площадью 759 кв. м, расположенный по адресу: Российская Федерация, Архангельская область, городской округ «Город Архангельск», г. Архангельск, ул. Ленина, земельный участок 11/11, для индивидуального жилищного строительства.

Срок аренды - 20 (двадцать) лет с момента подписания договора аренды.

Начальный размер годовой арендной платы: 93 000 (девяносто три тысячи) рублей 00 копеек. Сумма задатка на участие в аукционе: 93 000 (девяносто три тысячи) рублей 00 копеек. (100 процентов) «Шаг аукциона»: 2 790 (Две тысячи семьсот девяносто) рублей 00 копеек. (3 процента)

Дополнительные условия договора - отсутствуют. Ограничения, обременения: земельный участок расположен в границах зон с особыми условиями использования территории:

- 3 пояс зоны санитарной охраны источника питьевого и хозяйственно-бытового водоснабжения;
охранная зона транспорта («Приаэродромная территория аэропорта Васьково. Третья подзона», реестровый номер 29:00-6.284);
охранная зона транспорта («Приаэродромная территория аэропорта Васьково. Пятая подзона», реестровый номер 29:00-6.283);
охранная зона транспорта («Приаэродромная территория аэропорта Васьково. Шестая подзона», реестровый номер 29:00-6.286);
охранная зона транспорта («Приаэродромная территория аэропорта Васьково», реестровый номер 29:00-6.285).

Параметры разрешенного строительства: предельное количество этажей и (или) предельная высота зданий, строений, сооружений - 3 эт./20 м, максимальный процент застройки в границах земельного участка - 20 процентов, минимальный процент застройки в границах земельного участка - 10 процентов. Земельный участок расположен в зоне застройки индивидуальными жилыми домами (кодовое обозначение зоны - Ж1) с видом разрешенного использования «для индивидуального жилищного строительства (2.1)».

Основные виды разрешенного использования:

Table with 2 columns: Виды разрешенного использования, описание видов разрешенного использования. Row 1: Земельных участков, описание видов разрешенного использования. Row 2: Для индивидуального жилищного строительства (2.1), Размещение жилого дома (отдельно стоящего здания количеством надземных этажей не более чем три, высотой не более двадцати метров, которое состоит из комнат и помещений вспомогательного использования, предназначенных для удовлетворения гражданами бытовых и иных нужд, связанных с их проживанием в таком здании, не предназначенного для раздела на самостоятельные объекты недвижимости); выращивание сельскохозяйственных культур; размещение гаражей для собственных нужд и хозяйственных построек

Условно разрешенные виды использования:

Table with 2 columns: Виды разрешенного использования, описание видов разрешенного использования. Row 1: Малоэтажная многоквартирная жилая застройка (2.1.1), Размещение малоэтажных многоквартирных домов (многоквартирные дома высотой до 4 этажей, включая мансардный); обустройство спортивных и детских площадок, площадок для отдыха; размещение объектов обслуживания жилой застройки во встроенных, пристроенных и встроенно-пристроенных помещениях малоэтажного многоквартирного дома, если общая площадь таких помещений в малоэтажном многоквартирном доме не составляет более 15 процентов общей площади помещений дома. Row 2: (2.2), Размещение жилого дома, указанного в описании вида разрешенного использования с кодом 2.1; производство сельскохозяйственной продукции; размещение гаража и иных вспомогательных сооружений; содержание сельскохозяйственных животных. Row 3: Блокированная жилая застройка (2.3), Размещение жилого дома, имеющего одну или несколько общих стен с соседними жилыми домами (количеством этажей не более чем три, при общем количестве смежных домов не более десяти и каждый из которых предназначен для проживания одной семьи, имеет общую стену (общие стены) без проемов с соседним домом или соседними домами, расположен на отдельном земельном участке и имеет выход на территорию общего пользования (жилые дома блокированной застройки); разведение декоративных и плодовых деревьев, овощных и ягодных культур; размещение гаражей для собственных нужд и иных вспомогательных сооружений; обустройство спортивных и детских площадок, площадок для отдыха. Row 4: Коммунальное обслуживание (3.1), Котельные, водозаборы, очистные сооружения, насосные станции, водопроводы, линии электропередачи, трансформаторные подстанции, газопроводы, линии связи, телефонные станции, канализация, стоянки, гаражи и мастерские для обслуживания уборочной и аварийной техники, сооружений, необходимых для сбора и плавки снега, а также здания или помещения, предназначенные для приема физических и юридических лиц в связи с предоставлением им коммунальных услуг. Row 5: Религиозное использование (3.7), Размещение зданий и сооружений религиозного использования. Содержание данного вида разрешенного использования включает в себя содержание видов разрешенного использования с кодами 3.7.1 - 3.7.2. Row 6: Спорт (5.1), Размещение зданий и сооружений для занятия спортом. Содержание данного вида разрешенного использования включает в себя содержание видов разрешенного использования с кодами 5.1.1 - 5.1.7. Row 7: Причалы для маломерных судов (5.4), Размещение сооружений, предназначенных для причаливания, хранения и обслуживания яхт, катеров, лодок и других маломерных судов. Row 8: Водный транспорт (7.3), Размещение искусственно созданных для судоходства внутренних водных путей, размещение объектов капитального строительства внутренних водных путей, размещение объектов капитального строительства морских портов, размещение объектов капитального строительства, в том числе морских и речных портов, причалов, пристаней, гидротехнических сооружений, навигационного оборудования и других объектов, необходимых для обеспечения судоходства и водных перевозок, заправки водного транспорта

Table with 2 columns: Виды разрешенного использования земельных участков, Описание видов разрешенного использования земельных участков. Row 1: Ведение огородничества (13.1), Осуществление отдыха и (или) выращивания гражданами для собственных нужд сельскохозяйственных культур; размещение хозяйственных построек, не являющихся объектами недвижимости, предназначенных для хранения инвентаря и урожая сельскохозяйственных культур. Row 2: Ведение садоводства (13.2), Осуществление отдыха и (или) выращивания гражданами для собственных нужд сельскохозяйственных культур; размещение для собственных нужд садового дома, жилого дома, указанного в описании вида разрешенного использования с кодом 2.1, хозяйственных построек и гаражей для собственных нужд

Вспомогательные виды разрешенного использования земельных участков и объектов капитального строительства: 1. Вспомогательные виды разрешенного использования допустимы только в качестве дополнительных по отношению к основным видам разрешенного использования и условно разрешенным видам использования и осуществляются совместно с ними. 2. Для всех объектов основных и условно разрешенных видов вспомогательными видами разрешенного использования являются следующие:

Table with 3 columns: Виды разрешенного использования земельных участков, Описание видов разрешенного использования земельных участков, Предельные размеры земельных участков и предельные параметры разрешенного строительства, реконструкции объектов капитального строительства. Row 1: Коммунальное обслуживание (3.1), Котельные, водозаборы, очистные сооружения, насосные станции, водопроводы, линии электропередачи, трансформаторные подстанции, газопроводы, линии связи, телефонные станции, канализация, стоянки, гаражи и мастерские для обслуживания уборочной и аварийной техники, сооружений, необходимых для сбора и плавки снега, а также здания или помещения, предназначенные для приема физических и юридических лиц в связи с предоставлением им коммунальных услуг. Row 2: Площадки для занятий спортом (5.1.3), Размещение площадок для занятия спортом и физкультурой на открытом воздухе (физкультурные площадки, беговые дорожки, поля для спортивной игры). Row 3: Благоустройство территории (12.0.2), Размещение декоративных, технических, планировочных, конструктивных устройств, элементов озеленения, различных видов оборудования и оформления, малых архитектурных форм, некапитальных нестационарных строений и сооружений, информационных щитов и указателей, применяемых как составные части благоустройства территории, общественных туалетов. Row 4: Улично-дорожная сеть (12.0.1), Размещение объектов улично-дорожной сети: автомобильных дорог, трамвайных путей и пешеходных тротуаров в границах населенных пунктов, пешеходных переходов, бульваров, площадей, проездов, велосипедных дорожек и объектов велосипедной и инженерной инфраструктуры; размещение придорожных стоянок (парковок) транспортных средств в границах городских улиц и дорог, за исключением предусмотренных видами разрешенного использования с кодами 2.7.1, 4.9, 7.2.3, а также некапитальных сооружений, предназначенных для охраны транспортных средств

3. Для всех объектов основных и условно разрешенных видов использования (за исключением статей 36, 38, 40, 42, 43, 48 и 49) вспомогательным видом разрешенного использования является следующий:

Table with 3 columns: Виды разрешенного использования земельных участков, Описание видов разрешенного использования земельных участков, Предельные размеры земельных участков и предельные параметры разрешенного строительства, реконструкции объектов капитального строительства. Row 1: Здравоохранение (3.4), Размещение объектов капитального строительства, предназначенных для оказания гражданам медицинской помощи. Содержание данного вида разрешенного использования включает в себя содержание видов разрешенного использования с кодами 3.4.1 - 3.4.2.

4. В дополнение для основного вида разрешенного использования «Общественное использование объектов капитального строительства» (код 3.0) статья 31 является:

Table with 3 columns: Виды разрешенного использования земельных участков, Описание видов разрешенного использования земельных участков, Предельные размеры земельных участков и предельные параметры разрешенного строительства, реконструкции объектов капитального строительства. Row 1: Предпринимательство (4.0), Размещение объектов капитального строительства в целях извлечения прибыли на основании торговой, банковской и иной предпринимательской деятельности. Содержание данного вида разрешенного использования включает в себя содержание видов разрешенного использования, предусмотренных кодами 4.1-4.10.

5. В дополнение для основного вида разрешенного использования «Малоэтажная многоквартирная жилая застройка» (код 2.1.1) статьи 24 является:

Table with 3 columns: Виды разрешенного использования земельных участков, Описание видов разрешенного использования земельных участков, Предельные размеры земельных участков и предельные параметры разрешенного строительства...

Технические условия:
Водоснабжение, водоотведение: возможность подключения к централизованным системам водоснабжения г. Архангельска объекта индивидуального жилого дома на земельном участке с кадастровым номером 29-22:060409-974 по ул. Ленина (далее - Объект) имеется.

2. Электроснабжение: При максимальной мощности электроустановки до 15 кВт необходимость выполнения мероприятий по строительству новой сети (реконструкции существующей) будет определена проектом. Стоимость присоединения определяется согласно тарифам установленным Агентством по тарифам и ценам Архангельской области.

Технические условия будут определяться на основании персонального заявления лица, «выигравшего аукцион» с использованием индивидуальных требуемых параметров подключения. Срок действия технических условий составляет два года с момента подписания договора об осуществлении технологического присоединения.

Для заключения договора об осуществлении технологического присоединения к электрическим сетям и получения технических условий, которые являются неотъемлемым приложением к договору, Заявителю необходимо обратиться с заявкой через личный кабинет на официальном сайте в ООО «АСЭП» в телекоммуникационной сети Интернет - http://arhasep.ru/, с предоставлением документов согласно «Правил технологического присоединения энергопринимающих устройств потребителей электрической энергии...».

3. Теплоснабжение: объект «жилое здание» на земельном участке с кадастровым номером 29-22:060409-974, с видом разрешенного использования «Для индивидуального жилищного строительства» находится вне зоны действия существующих источников и систем централизованного теплоснабжения (письмо ПАО «ТГК-2» от 28 сентября 2022 года № 2201/2157-2022);

4. Ливневая канализация: в связи с удаленностью планируемого к строительству объекта от существующих сетей ливневой канализации, целесообразно рассматривать техническую возможность на подключение к сетям ливневой канализации объекта индивидуального строительства на земельном участке с кадастровым номером 29-22:060409-974 с учётом перспективной застройки территории, прилегающей к земельному участку, а также размера подключаемой нагрузки на прием поверхностных сточных вод (письмо МУП «Городское благоустройство» от 25 августа 2022 года № 954);

5. Наружное освещение: технологическое присоединение к электрическим сетям объекта: "Земельный участок для индивидуального жилищного строительства" на земельном участке с кадастровым условным номером 29-22:060409-974 по ул. Ленина г. Архангельска выполнить согласно следующим техническим условиям: электропитание объектов наружного освещения осуществить от вводного устройства жилого дома или хозяйственной постройки. Управление освещением местное или автоматическое; осуществить заявку на технологическое присоединение объекта к электрическим сетям в сетевую организацию ООО "АСЭП" по адресу: г. Архангельск, Талажское шоссе, д. 1, корп. 1;

3. Орган, принявший решение о проведении аукциона: Администрация городского округа "Город Архангельск". Реквизиты решения о проведении аукциона: распоряжение Администрации городского округа "Город Архангельск" от 13 марта 2023 года № 1172р "О проведении аукциона на право заключения договоров аренды земельных участков, государственная собственность на которые не разграничена".

Наименование организатора аукциона: Администрация городского округа "Город Архангельск". Местонахождение/почтовый адрес: 163000, г. Архангельск, пл. В.И. Ленина, д. 5, адрес электронной почты: pastorinams@arhcity.ru. Контактные телефоны организатора аукциона: тел. (8182) 607-290, (8182) 607-299 (каб. 434); тел. (8182) 607-279 (каб. 439); тел. (8182) 607-287 (каб. 417).

Адрес для представления заявки: Универсальная торговая платформа АО "Сбербанк - АСТ" (далее - УТП), торговая секция "Приватизация, аренда и продажа прав" (http://utp.sberbank-ast.ru) (далее - торговая секция), в соответствии с регламентом торговой секции "Приватизация, аренда и продажа прав" УТП.

Порядок регистрации Пользователей в торговой секции. Для регистрации в торговой секции "Приватизация, аренда и продажа прав" (далее - ТС) пользователь должен быть зарегистрирован на универсальной торговой платформе АО "Сбербанк - АСТ" (далее - УТП) в соответствии с регламентом УТП http://utp.sberbank-ast.ru.

Регистрация в ТС осуществляется с применением электронной подписи (далее - ЭП) (юридическими лицами и физическими лицами, в том числе являющимися индивидуальными предпринимателями). Регистрация пользователей и обеспечение доступа к размещенной в ТС информации производится Оператором без взимания платы.

Также возможна регистрация участников торгов в ГИС Торги https://torgi.gov.ru/new/public. После регистрации в ГИС Торги в Реестре участников торгов (далее - РУТ) информация о зарегистрированном пользователе и его представителе автоматически передается на электронную площадку УТП АО "Сбербанк - АСТ".

Для дальнейшей работы на площадке с целью участия в торгах, проводимых в торговой секции "Приватизация, аренда и продажа прав", пользователю, уполномоченному на подписание договоров, необходимо присоединиться к регламенту УТП и регламенту ТС.

Дата и время начала приема заявок с прилагаемыми документами: 15 марта 2023 года в 9 часов 00 минут (время московское)

Дата и время окончания приема заявок с прилагаемыми документами: 17 апреля 2023 года в 12 часов 00 мин. (время московское)

Порядок приема заявки на участие в аукционе: Заявка на участие в торгах (далее - заявка) подается лично Претендентом в торговой секции (далее - ТС), либо представителем Претендента, зарегистрированным в ТС, из Личного кабинета Претендента, либо представителя Претендента посредством штатного интерфейса отдельно по каждому лоту в сроки, установленные в извещении, путем заполнения ее электронной формы, с приложением электронных образов необходимых документов (заявка на участие в электронном аукционе по форме, утвержденной Администрацией городского округа "Город Архангельск", и приложения к ней на бумажном носителе, преобразованные в электронно-цифровую форму путем сканирования с сохранением их реквизитов).

10. Перечень документов на участие в аукционе: 1) заявка на участие в аукционе по установленной в извещении о проведении аукциона форме; 2) копии документов, удостоверяющих личность заявителя (для граждан); 3) надлежащим образом заверенный перевод на русский язык документов о государственной регистрации юридического лица в соответствии с законодательством иностранного государства в случае, если заявителем является иностранное юридическое лицо; 4) документы, подтверждающие внесение задатка.

11. Реквизиты счета для перечисления задатка: ПОЛУЧАТЕЛЬ: Наименование: АО "Сбербанк-АСТ" ИНН: 7707308480 КПП: 770401001 Расчетный счет: 40702810300020038047 БАНК ПОЛУЧАТЕЛЯ: Наименование банка: ПАО "СБЕРБАНК РОССИИ" Г. МОСКВА БИК: 044525225 Корреспондентский счет: 30101810400000000225 Окончательный срок поступления задатка на расчетный счет - 17 апреля 2023 года.

12. Место, дата, время и порядок определения участников аукциона: 18 апреля 2023 года, г. Архангельск, пл. В.И. Ленина, д. 5, каб. 436 в 12 часов 00 минут (время московское). Департамент рассматривает заявки и документы претендентов, устанавливает факт поступления от претендентов задатков на основании выписки (выписок) с соответствующего счета (счетов). По результатам рассмотрения документов департамент принимает решение о признании претендентов участниками торгов или об отказе в допуске претендентов к участию в аукционе, которое оформляется протоколом.

13. Место, срок проведения аукциона и подведения итогов аукциона, порядок определения победителя аукциона: Универсальная торговая платформа АО "Сбербанк - АСТ" (далее - УТП), торговая секция "Приватизация, аренда и продажа прав" (http://utp.sberbank-ast.ru), начало торговой сессии 19 апреля 2023 года в 10 часов 00 минут (время московское).

14. Срок заключения договора аренды земельного участка: По результатам проведения электронного аукциона не допускается заключение договора аренды такого участка ранее чем через десять дней со дня размещения протокола рассмотрения заявок на участие в электронном аукционе в случае, если электронный аукцион признан несостоявшимся, либо протокола о результатах электронного аукциона на официальном сайте.

15. Дата, время и порядок осмотра земельного участка: Осмотр земельного участка производится претендентами, для этого им предоставляется необходимая информация по адресу: 163000, г. Архангельск, пл. В.И. Ленина, д. 5, каб. 434. тел. (8182) 60-72-90, (8182) 60-72-99; каб. 439, тел. (8182) 60-72-87, (8182) 60-72-79 в рабочие дни с 9 часов 00 минут до 12 часов 00 минут и с 14 часов 00 минут до 16 часов 00 минут (время московское).

Полезные телефоны для жителей Архангельска

Table with 2 columns: Service name and Phone number. Includes services like Dispatch Service (420-112), Emergency services (61-00-00), Public administration (63-70-02), etc.

Дублер главы

Администрация города объявила конкурс по отбору дублера главы городского округа «Город Архангельск».

На дублера главы возлагается прежде всего формирование активной гражданской позиции молодежи, а также содействие продвижению инициативной молодежи нашего города.

Кроме того, он оказывает главе содействие в осуществлении им своих полномочий в сфере молодежной политики.

Стать дублером главы – это престижно и ответственно! Будущий дублер получит классную возможность изучить работу администрации города, попробовать свои силы в качестве настоящего управленца, внести предложения по улучшению жизни молодежи в Архангельске.

Так, например, школу № 36 на конкурсе представляет ученица 10 «А» класса **Виктория Поморцева**.

Девушка с активной жизненной позицией и неугасающим запасом энергии!

Мы создаем мультфильм

В детских садах Архангельска активно развиваются новые информационные технологии.



На практике педагоги используют мультимедийные презентации, ноутбук, мультипликационные и видеофильмы, компьютерные игры на развитие логики и математических способностей детей.

Педагоги детского сада № 159 «Золотая рыбка» выбрали мультипликацию, ребятам было предложено самим стать создателями мультфильма.

В детском саду заработала настоящая студия детской мультипликации «Золотая рыбка».

Воспитанники познакомились с историей зарождения мультфильма, узнали, как снимаются мультфильмы и, конечно, выступают в роли сценаристов, режиссеров, свето- и видеооператоров.

– Мы создаем мультфильм о том, как полезно для здоровья есть овощи, он будет называться «Чтоб здоровым-здоровым быть, надо овощи любить». Для него ребята даже сами создают героев, – рассказал заведующий детским садом № 159 «Золотая рыбка» **Полина Чецкая**.



Волонтеры Красного Креста

Представители Исакогорской библиотеки № 12 в Архангельске приняли участие в работе школы волонтеров



В столице Поморья состоялась первая региональная школа волонтеров Архангельского регионального отделения Российского Красного Креста.

По трем направлениям школы: волонтерство, психосоциальная поддержка и первая помощь – обучились около сотни участников из разных уголков Поморья.

Организаторами форума, на который собрались волонтеры, студенты, специалисты различных учреждений, медработники из городов и районов области и города Архангельска, является АРО ООО «Российский Красный Крест» и региональное Агентство по делам молодежи.

Мероприятия прошли в рамках реализации проекта «Академия первой помощи» при содействии Губернаторского центра «Вместе мы сильнее».

С докладом на тему «Библиотека как центр воспитания информационной культуры детей и подростков из семей, находящихся в трудной жизненной ситуации, посредством организации их досуга, приобщения к книге и чтению» выступила заведующая библиотекой **Татьяна Дьякова**.

Она рассказала об опыте взаимодействия Исакогорской библиотеки № 12 и Детского развивающего центра Красного Креста. Сотрудничеству уже 10 лет. В основе – программа «Непоседы», в которую входят мероприятия различных форм:



познавательные, игровые, интеллектуальные.

Направления работы тоже различные: патриотическое воспита-

ние, продвижение книги и чтения, экологическое просвещение. Много внимания уделяется краеведению. Ребята знакомятся с северны-

ми писателями, их произведениями. Библиотекари привлекают детей и подростков к участию в различных конкурсах, акциях и днях чтения.

Популярны среди детей постарше правовые мероприятия и мероприятия, направленные на профилактику вредных привычек. Многие узнают ребята благодаря участию в интеллектуальных играх.

Татьяна Дьякова обобщила свое выступление, сказав, что цели и задачи, которые библиотека и Детский центр определили, создавая программу, успешно достигаются и решаются. Осуществляется психологическая адаптация социально незащищенной группы детей и подростков.

Сотрудники библиотеки способствуют формированию среды для свободного общения и самовыражения, развитию творческих способностей ребят, приобщают их к миру прекрасного посредством художественной литературы.

Выступление очень заинтересовало слушателей, в перерыве между площадками гости из Онеги, Котласа, Пинеги, молодые волонтеры из Архангельска задавали много вопросов по реализации программы: Как возникла идея? Как выявляются неблагополучные семьи с детьми? Все ли мероприятия для детей проводятся на безвозмездной основе? Что и как надо сделать, чтобы ребята приходили в библиотеку?

На все вопросы участники форума получили развернутые ответы и практические советы.