



Официальный публикатор
муниципальных правовых актов,
решений сессий Архангельской
городской Думы

Городская газета

АРХАНГЕЛЬСК – ГОРОД ВОИНСКОЙ СЛАВЫ

ЕЖЕНЕДЕЛЬНОЕ
ИЗДАНИЕ
АДМИНИСТРАЦИИ
ОБЛАСТНОГО
ЦЕНТРА

→ № **26** (917),
10 апреля 2020 года

ЛЮДИ И СОБЫТИЯ • ПОЛИТИКА И ЭКОНОМИКА • КУЛЬТУРА И СПОРТ

Зато не вызовут к доске

Новый подход: С 6 апреля архангельские школьники получают знания дистанционно

Наталья ЗАХАРОВА

Начало этой недели отметились вынужденными новациями в системе образования – в связи с мерами по борьбе с распространением коронавируса школьники перешли на дистанционное обучение. Предполагается, что получать знания через экран монитора ребята будут до 30 апреля.

Никаких строгих правил для организации процесса нет – каждое учебное заведение выбирает удобный для себя способ. На каникулах, которые этой весной по понятным причинам увеличились вдвое, учителя активно осваивали новый для себя формат: изучали рекомендованные ресурсы, возможности проведения открытых уроков через Skype или Zoom и определялись, что подходит именно им. Департамент образования администрации Архангельска опубликовал на своем сайте перечень лучших онлайн-платформ, например «ЯКласс», «Учи.ру», «Олимпиад» и другие, – список регулярно обновляется с учетом мониторинга.

Педагоги, не имеющие должных технических возможностей, были обеспечены необходимым оборудованием за счет школы. В общем, подготовка велась на хорошем уровне, но в понедельник работа основной образовательной платформы «Дневник.ру» дала сбой из-за перегруза.

– Вся страна вышла на дистанционное обучение, и «Дневник.ру» просто завис. Но первый день – время проб и ошибок. Учителя старались выйти из положения, через группы в мессенджерах Viber, WhatsApp, в соцсети «ВКонтакте» в любом случае доводили задания до детей, – рассказывает Елена Ростовская, начальник отдела организационно-аналитического обе-



ФОТО: ИВАН МАЛЫГИН

спечения департамента образования администрации Архангельска.

Специалисты техподдержки электронной платформы обещали исправить ситуацию как можно более оперативно.

Еще одна сложность всеобщей «дистанционки» – не у всех школьников в принципе есть дома компьютер или выход в интернет. Однако, как подчеркнула Елена Ростовская, вопросы взаимодействия педагогов и учеников тоже прорабатывались заранее. С детьми, не имеющими технических возможностей для полноценного обучения в новом формате, вопрос решался индивидуально.

– В любом случае телефоны есть у всех, чтобы учитель мог сообщить задание. А его проверку педа-

гог может провести позже, например, организовать какую-то промежуточную аттестацию хотя бы раз в неделю, – объясняет Елена Вячеславовна.

Сегодня и администрации школ, и педагоги, и специалисты департамента образования призывают с пониманием отнестись к новым реалиям. Текущий месяц будет непростым для всех сторон. Нагрузка на учителей, вопреки некоторым мнениям, которые гуляют по Сети (мол, дети будут учиться сами, а педагоги сидеть сложа руки), возрастет в разы. Родителям тоже придется включиться в процесс более основательно, и самое главное, что сегодня требуется от них, – организовать режим дня своих детей. Помощь старших больше всего пона-

добится ученикам начальной школы. Конечно, не всегда мамы и папы смогут объяснить ребенку то, что он не понял, но учителя всегда на связи и готовы помочь в индивидуальном порядке.

Вообще, мнения о «дистанционке» звучат полярные. Естественно, большинство родителей доверяют лишь традиционному формату – в прямом контакте с учителем.

– Не все родители могут понятно объяснить темы, да и программы обучения очень отличаются от старых программ. Наш классный руководитель всегда на связи и готова помочь, но иногда помощь издалека не всегда понятна – нужно личное общение, – считает Надежда Матукайтес, мама семиклассника. – Плюс ко всему ребенку слож-

но сконцентрироваться, найти мотивацию – всегда найдется более значимое занятие. И конечно, общение со сверстниками необходимо. В школе дети более собраны, вовлечены в атмосферу познания.

Те, кто настроен более оптимистично, в основном сами школьники, стараются отыскать в онлайн-формате свои плюсы. Семиклассница Арина Баранова из 24-й гимназии отмечает, что основные сложности, с которыми сталкиваются ее сверстники, связаны с техническими проблемами, которые периодически возникают на интернет-ресурсах. А в остальном все решается.

– Наверное, плюсов даже больше, чем минусов. Преимущества в том, что дети пытаются сами разобраться тему, и у них больше времени на размышления, ну и многим, чтобы сосредоточиться, удобнее сидеть одному, чем в шумном классе, где всегда кто-то отвлекает. Конечно, потребуется больше времени для освоения материала. Но учителя готовы помочь, если кто-то что-то не понял, они создают беседы и поэтапно все объясняют, – делится Арина. – Сложностей в мотивации я тоже не вижу – просто надо захотеть и сделать. Вообще, мои одноклассники подошли к нововведениям спокойно, по объяснению учителей они поняли, как и что делать, и большей части моих друзей удобнее именно этот формат.

Насколько будет успешна трехнедельная «дистанционка» для наших архангельских школ, покажет только время. Но положительные стороны ясны уже сейчас.

– Любой опыт полезен, осваивать онлайн-технологии тоже важно. Уже давно школы в разных ситуациях работают дистанционно, например, когда дети находятся на домашнем обучении по болезни. То есть многие педагоги такой формат уже применяют, теперь его придется освоить ста процентам учителей, а это очень неплохо, – подытожила Елена Ростовская.

Как идут уроки через интернет

Подробности: Опыт по организации онлайн-обучения поделились 45-я и 14-я школы, а также 24-я гимназия

Школа № 45 в рамках организации дистанционного обучения выделяет два ключевых направления: основные образовательные программы в дистанционном режиме и выполнение работ для освоения материала, домашних заданий, тестирования учащихся, сообщает пресс-служба администрации Архангельска.

Школьникам рекомендованы научно-популярные фильмы для освоения отдельных тем по предметам. Кроме того, учитель планирует консультационные часы, общение с учениками для разъяснения материала, ответов на вопросы при выполнении заданий.

Подготовка выпускников к ОГЭ и ЕГЭ ведется в обычном режиме с уведомлением выпускников о проведении дистанционных консультаций.

Школьникам рекомендованы дистанционные уроки для изучения материала по предметам в рамках различных платформ: «Яндекс.Уроки», «Учи.ру», «РЭШ», «Skyeng». Для педагогов подготовлена информация для ознакомления с различными видами форм дистанционного обучения.

На сайте школы, а также в электронном дневнике ежедневно размещаются сведения о возможностях самообразования. Обучение ребенка в дистанционном режиме требует от родителей учета некоторых правил для создания учебного пространства в условиях квартиры.

На сайте гимназии № 24 размещены памятки для родителей, а также

режим дня ребенка во время дистанционного обучения. Родителям необходимо следить, чтобы во время онлайн-подключений, общих чатов связи был выключен телевизор в комнате, обеспечена тишина и рабочая обстановка. Обязательно контролировать время работы ребенка на компьютере, стараться снижать зрительную нагрузку при использовании гаджетов в свободное от учебы время.

Врачи советуют во время дистанционного обучения сохранить привычный распорядок дня – ранний подъем и утреннюю гимнастику. В течение дня необходимо чередовать учебную, творческую и физическую нагрузку. Нужно помнить, что после 3-4 часов занятий работоспособность ребенка снижается.

Своим опытом по подготовке уроков для работы в дистанцион-

ном режиме поделились учителя школы № 14.

– Учителя математики школы при дистанционном обучении будут использовать кейс-технологии и сетевую технологию, – отметила Елена Армеева, учитель математики школы № 14. – Обе технологии предполагают, что обучающиеся получают весь необходимый материал и осуществляют связь с учителями через интернет. Составлены наборы учебных материалов из готовых видеоуроков «Инфоурок», «Яндекс.Школа», корпорации «Российский учебник», «Учи.ру», «РЭШ»; тренировочных упражнений, представленных в онлайн-учебнике математики гимназии Сколково; проверочных работ «ЯКласс» и тематических тестов, составленные с помощью Google Форм. Кроме того, такие учебно-методические наборы содержат и эталонные решения за-

даний из обычного школьного учебника.

– Ребята занимаются повторением материала по основным предметам. Сделав выводы из общения с родителями в социальной сети, мы приняли решение отправлять задания в виде файлов Word (отдельно к каждому уроку). Задания оформлены в виде инструкций – планов, которые дети могут выполнить самостоятельно. На сайтах «ЯКласс», «Учи.ру», «МетаШкола» дети решают дополнительные задания по темам. Все работы, выполненные в рабочих тетрадях и в формате Word, родители и дети отправляют учителю на почту или в социальной сети в виде фотографий. Работы оцениваются, отметки выставляются в электронном дневник, – прокомментировала Марина Казаченко, учитель начальных классов школы № 14.

В областной больнице развернуто 80 дополнительных коек

Повестка дня: Александр Цыбульский оценил готовность центра инфекционных болезней к приему пациентов с коронавирусом

В центре инфекционных болезней Архангельской областной клинической больницы проходят лечение пациенты с подтвержденным диагнозом COVID-19 и люди с подозрением на новую коронавирусную инфекцию, которые ждут результатов обследования из ФКУЗ «Противочумный центр» федерального Роспотребнадзора.

Как рассказал временно исполняющему обязанности губернатора Архангельской области Александру Цыбульскому главный врач АОКБ Игорь Петчин, имеющиеся в учреждении 60 коек для таких пациентов на сегодня полностью удовлетворяют существующую потребность. Тем не менее перед областной больницей была поставлена задача развернуть 200-коечный госпиталь для пациентов с коронавирусной инфекцией – на случай ухудшения эпидемиологической ситуации в регионе.

– На сегодняшний день 80 дополнительных коек уже подготовлено. Они предназначены для пациентов с коронавирусной инфекцией, а также для заболевших с клиническими признаками ОРЗ и пневмонии, которые также проверяются на COVID-19, – пояснил Игорь Петчин.

Александр Цыбульский оценил готовность реанимационного отделения, где развернуто 15 коек для тяжелых пациентов с новой коронавирусной инфекцией. На сегодня отделение пустует, но в любой момент готово принять заболевших. Все койки оснащены необходимым оборудованием для поддержания жизненных функций пациентов, практически завершены работы и по разводке системы доставки кислорода.

По мнению Александра Цыбульского, проведенная работа по подготовке ресурсной базы лечебных учреждений области свидетельствует о готовности региона к оказанию медицинской помощи пациентам с новой коронавирусной инфекцией.

– Те мощности, которые разворачиваются сейчас на базе Архангельской областной клинической больницы и еще ряда медицинских учреждений в Северодвинске, Котласе, Няндоме и других районах, – это лишь треть от максимального числа коек инфекционного профиля, которые мы готовы дополнительно организовать в случае появления такой потребности, – подчеркнул Александр Цыбульский. – Безусловно, потенциальное ухудшение ситуации может потребовать привлечения дополнительных ресурсов – аппаратов ИВЛ, лекарств, средств защиты, и вся необходимая работа, в том числе с федеральным центром, в этом направлении ведется.

В диалоге врио губернатора с коллективом учреждения зашла речь и о дополнительной оплате труда врачей и медсестер инфекционных отделений в связи с повышенной нагрузкой в период пандемии, а также о бесперебойной по-



ФОТО: ПРЕСС-СЛУЖБА Губернатора и Правительства области



ФОТО: СЕРГЕЙ В. СОЛСЕТЬ / «ВКОНТАКТЕ» АЛЕКСАНДРА ЦЫБУЛЬСКОГО



ФОТО: СЕРГЕЙ В. СОЛСЕТЬ / «ВКОНТАКТЕ» АЛЕКСАНДРА ЦЫБУЛЬСКОГО

ставке в лечебные учреждения индивидуальных средств защиты.

– Ваша безопасность – приоритет для нас. Мы нуждаемся сегодня во врачах и медицинских сестрах как никогда и не должны допустить, чтобы они заболели, поэтому вопрос обеспечения медперсонала средствами индивидуальной защиты – номер один в повестке регионального оперативного штаба, – отметил Александр Цыбульский.

Что касается оплаты труда медработников, то в минувшую среду глава региона заявил о решении поддержать сотрудников скорой помощи, первичного звена, стационаров, оказывающих помощь пациентам с COVID-19.

« Проведенная работа по подготовке ресурсной базы лечебных учреждений области свидетельствует о готовности региона к оказанию медицинской помощи пациентам с новой коронавирусной инфекцией

– Мы понимаем, какую нагрузку сегодня несут наши врачи и медсестры, с каким риском для здоровья выполняют свои обязанности, – отметил Александр Цыбульский. – 44 миллиона рублей на выплаты стимулирующего характера для ряда категорий специалистов направляет федеральный бюджет, еще 49 миллионов мы выделяем из средств областной казны.

Доплаты получают врачи, средний и младший медперсонал скорой помощи, первичного звена и стационаров, оказывающие помощь пациентам с коронавирусом, сообщает пресс-служба губернатора и правительства Архангельской области.

■ Тем временем

Для больниц региона закупают аппараты ИВЛ

К имеющимся сегодня в государственных учреждениях региона 419 аппаратам искусственной вентиляции легких в ближайшее время добавится еще более 40. На приобретение аппаратов ИВЛ выделено финансирование из резервного фонда Правительства РФ и бюджета Архангельской области, а также в рамках централизованных поставок Минпромторга России.

Как сообщил министр здравоохранения Архангельской области Антон Карпунов, за счет средств резервного фонда Правительства РФ предусмотрено восемь миллионов рублей на закупку четырех аппаратов искусственной вентиляции легких.

Также в рамках централизованных поставок Минпромторга России для Архангельской области предусмотрено 26 аппаратов ИВЛ для трех медицинских организаций: Архангельской областной клинической больницы, на базе которой расположен центр инфекционных болезней, для Котласской городской больницы и Северодвинской городской клинической больницы № 2.

Минпромторгом осуществляется закупка аппаратов ИВЛ, включая работы и услуги по их доставке в медицинские организации.

– Кроме этого, за счет средств бюджета Архангельской области предусмотрено 79 миллионов рублей для закупки 14 аппаратов ИВЛ и 11 наркозно-дыхательных аппаратов, – пояснил Антон Карпунов.

В больницах региона в настоящее время функционирует 7 251 койка, в том числе 370 инфекционных и 226 реанимационных.

В ряде медицинских организаций планируется разворачивать дополнительные койки для лечения пациентов с коронавирусной инфекцией. Для их дооснащения выделено 176 миллионов рублей из средств федерального бюджета, сообщает пресс-служба регионального Минздрава.

Вводится мораторий на штрафные санкции за неоплаченные услуги ЖКХ и взносы за капитальный ремонт. Об этом сообщает правовой департамент администрации губернатора и правительства Архангельской области.

Постановлением Правительства России от 2 апреля 2020 года № 424 предусмотрены на период до 1 января 2021 года:

– мораторий в части уплаты неустоек (штрафов, пеней), он вводится для всех жителей, независимо от их доходов;

– мораторий на ограничение или приостановление предоставления коммунальной услуги в случае неполной оплаты потребителем коммунальной услуги;

– приборы учета не считаются вышедшими из строя в случае истечения межповерочного интервала поверки приборов учета;

– приостановлено взимание неустойки (штрафа, пени) в случае несвоевременных и (или) внесенных не в полном размере платы за жилое помещение и коммунальные услуги и взносов на капитальный ремонт.


При этом положения договоров, содержащих положения о предоставлении коммунальных услуг, договоров, содержащих положения о предоставлении коммунальной услуги по обращению с твердыми коммунальными отходами, до 1 января 2021 года применяются в части, не противоречащей постановлению от 2 апреля 2020 года № 424.

БЕЗ ЗАЯВЛЕНИЯ – НА СЛЕДУЮЩИЕ ШЕСТЬ МЕСЯЦЕВ

Постановлением Правительства России от 2 апреля 2020 года № 420 вносятся изменения в правила предоставления субсидий на оплату жилого помещения и коммунальных услуг до 1 октября 2020 года. Оно применяется к ситуациям, возникшим с 26 марта 2020-го.

До 1 октября 2020 года приостановлено действие положения о том, что субсидия на оплату жилого помещения и коммунальных услуг предоставляется сроком на шесть месяцев.

В случае если срок предоставления субсидии на оплату жилого помещения и ком-



Пени за долги не начислят

Актуально: Какие меры поддержки введены для граждан при оплате услуг ЖКХ и взносов за капитальный ремонт

мунальных услуг истекает в период с 1 апреля 2020 года по 1 октября 2020 года, субсидия предоставляется в том же размере на следующие шесть месяцев в беззаявительном порядке с перерасчетом ее размера после представления необходимых документов.

Расчетный период для определения совокупного дохода семьи или одиноко проживающего гражданина для предоставления субсидии в беззаявительном порядке принимается равным сроку, за который такая субсидия была предоставлена.

Возврат излишне выплаченных средств за период с 1 апреля 2020 года по 1 октября 2020 года не производится, если размер субсидии, исчисленный исходя из представленных документов, меньше размера выплаченной субсидии, представленной в беззаявительном порядке.

Средства, недоплаченные за период с 1 апреля по 1 октября 2020 года, перечисляются получателю субсидии в порядке, установленном пунктом 50 правил предо-

ставления субсидий на оплату жилого помещения и коммунальных услуг в случае, если размер субсидии, исчисленный исходя из представленных документов, превышает размер выплаченной субсидии, представленной в беззаявительном порядке.

БЕЗ ЛИЧНОГО ПОСЕЩЕНИЯ ОРГАНОВ СОЦЗАЩИТЫ

В правовом департаменте администрации губернатора и правительства Архангельской области также отмечают, что уточнен перечень документов, представляемых с заявлением о предоставлении субсидии на оплату жилого помещения и коммунальных услуг:

– вместо копий документов, подтверждающих правовые основания владения и пользования заявителем жилым помещением, в котором он зарегистрирован по месту постоянного жительства, подтверждающих пра-

во заявителя и (или) членов его семьи на льготы, меры социальной поддержки и компенсации по оплате жилого помещения и коммунальных услуг, а также подтверждающих доходы заявителя и членов его семьи, учитываемые при решении вопроса о предоставлении субсидии, в заявлении о предоставлении субсидии на оплату жилого помещения и коммунальных услуг должны быть указаны только сведения о приведенных документах;

– уполномоченным органам на основании межведомственных запросов, в том числе в электронной форме с использованием единой системы межведомственного электронного взаимодействия и подключаемых к ней региональных систем межведомственного информационного взаимодействия, предоставляются вместо документов (сведений) только сведения, необходимые для принятия решения о предоставлении субсидии на оплату жилого помещения и коммунальных услуг.

На городских дорогах продолжается ямочный ремонт

На прошедшей неделе МУП «Архкомхоз» отремонтировало покрытие на левобережном и правобережном подходах Северодвинского моста, а компания «Лендорстрой» занималась устранением ям на дорогах города.

В настоящее время проводятся торговые процедуры, по результатам которых определится подрядчик: ему

предстоит выполнить работы по устранению деформаций и повреждений асфальтобетонного покрытия площадью 18 888 квадратных метров.



Если сейчас подрядная организация по действующему контракту выполняет 540 квадратных метров в неделю, то следующий контракт предполагает уже 600 квадратных метров в день

– Если сейчас подрядная организация по действующему контракту выполняет 540 квадратных метров в неделю, то следующий контракт предполагает уже 600 ква-

дратных метров в день. Объемы и темпы ремонтных работ увеличатся в значительной степени, – отметили в департаменте транспорта, строительства и городской инфраструктуры.

Что касается масштабного ремонта, то пресс-служба администрации Архангельска сообщает: он стартует уже 13 апреля. Еще в конце прошлого года были заключены контракты на ремонт 13 улиц города по нацпроекту «Безопасные и качественные автомобильные дороги».

Панорама

Приехал в Архангельск – позвони на горячую линию

Архангелогородцам при возвращении в столицу Поморья из других регионов необходимо сообщить о своем приезде. Работает горячая линия по сбору данных о гражданах, прибывших в город из других регионов: 60-74-74.

В пресс-службе администрации Архангельска пояснили, что телефон работает в автоматическом режиме. После звукового сигнала необходимо указать фамилию, имя, отчество, адрес проживания, телефон, когда и откуда вы и члены вашей семьи приехали в город Архангельск, на каком виде транспорта. Эта информация необходима в рамках мероприятий, препятствующих распространению коронавирусной инфекции.

Школьникам из малоимущих семей привезут на дом фрукты и печенье

Глава Архангельска Игорь Годзиш подписал постановление, которое определяет организацию питания детей из малоимущих семей на период режима повышенной готовности.

С предложением выдавать школьникам сухие пайки вместо горячих обедов в администрацию города обратилась фракция партии «Единая Россия» в Архангельской городской Думе. На организацию горячего питания детей из малоимущих семей в бюджете города предусмотрена сумма 330 рублей на человека в неделю. Было принято решение, что стоимость еженедельного сухого пайка будет увеличена до 430 рублей, сообщает пресс-служба администрации Архангельска.

Заместитель главы города по социальным вопросам Светлана Скоморохова рассказала, как организована работа по компенсации бесплатных обедов сухими пайками школьникам из малоимущих семей.

– Всего в Архангельске получают бесплатные школьные обеды порядка тысячи учеников из малоимущих семей. Руководству школ поручено проинформировать родителей о порядке предоставления еженедельного сухого пайка. Сейчас во всех школах идет формирование наборов продуктов с учетом требований СанПиНа. В него войдут крупы, фрукты, печенье, молочная продукция. Каждому ребенку сухой паек доставят домой. Уже в ближайшее время наборы продуктов будут переданы в семьи, которые так в этом нуждаются, – отметила Светлана Скоморохова.

Дренажные насосные станции работают в обычном режиме

Основными направлениями деятельности МУП «Архкомхоз» являются содержание мостов и путепроводов, а также дренажно-ливневых систем.

В связи с принятием мер по противодействию распространению на территории Архангельской области коронавирусной инфекции административные работники предприятия «Архкомхоз» выполняют свои обязанности удаленно, сообщает пресс-служба администрации города.

В обычном режиме работают дренажные насосные станции. Круглосуточно дежурит диспетчерская служба. По необходимости – для устранения аварийных ситуаций – выводятся дежурные бригады.

Официально

Депутаты гордумы соберутся на сессию 22 апреля

Председатель Архангельской городской Думы Валентина Сырова подписала постановление о созыве 18-й сессии Архангельской городской Думы 27-го созыва 22-23 апреля 2020 года.

Сессия начнет работу 22 апреля в 10:00. Место проведения сессии: Архангельск, пр. Троицкий, 60, зал заседаний городской Думы. Приглашается пресса.

«Улыбка» с лицензией

Это важно: Новый детский сад в Соломбале получил необходимые документы, позволяющие начать формирование групп

В построенном здании садика на 125 мест на ул. Таймырской, 4 разместится филиал детсада № 167 «Улыбка».

Министерством образования и науки Архангельской области издано распоряжение, на основании которого внесены изменения в лицензию детского сада № 167. Это позволит муниципа-

литету приступить к формированию групп.

– В новом здании разместятся шесть групп для детей раннего и дошкольного возраста. Принимать малышей садик начнет после того, как будут отменены меры по самоизоляции. А сейчас, на основании актуализированной лицензии, мы сможем приступить к формированию списков детей. Что касается педагогического коллектива и обеспечивающего персонала, то руко-

водством детского сада кандидатуры подобраны. К моменту открытия сада они будут зачислены в штат, – отметила Анжелика Ломтева, начальник отдела дошкольного образования администрации Архангельска.

Открытие «Улыбки» позволит завершить практику зачисления ребят из Соломбалы в детские сады Октябрьского округа, сообщает пресс-служба администрации Архангельска.

«Здесь разместятся шесть групп для детей раннего и дошкольного возраста. Принимать малышей садик начнет после отменены мер по самоизоляции»

Официально

Городские власти купят 15 квартир для сирот

Администрация Архангельска объявила электронные аукционы на приобретение 15 благоустроенных жилых помещений для детей-сирот и детей, оставшихся без попечения родителей, и лиц из их числа.

Нужны однокомнатные квартиры в панельных, кирпичных или монолитных домах в следующих округах:

– Варавино-Фактория (исключая ул. Силикатчиков), окончательная подача заявок до 10.04.2020 – 09:00; до 15.04.2020 – 09:00;

– Майская Горка (исключая о. Краснофлотский), окончательная подача заявок до 10.04.2020 – 09:00; до 13.04.2020 – 09:00;

– Соломбальский округ (исключая островные территории), окончательная подача заявок до 13.04.2020 – до 09:00;

– Исакогорский и Цигломенский округ (исключая район Лахтинское шоссе), окончательная подача заявок до 15.04.2020 – 09:00;

– Маймаксанский округ (исключая островные территории и поселок 29-го лесозавода), окончательная подача заявок до 15.04.2020 – 09:00.

Общая площадь однокомнатных квартир должна быть не менее 15 квадратных метров.

Вся информация о проведении конкурентных способов, перечню документов и условиям проведения конкурентных способов на приобретение жилых помещений размещается на официальном сайте единой информационной системы в сфере закупок РФ www.zakupki.gov.ru (заказчик – управление по вопросам семьи, опеки и попечительства администрации МО «Город Архангельск»).

Контактные лица: Наталья Валентиновна Белова – тел. 607-530, Ульяна Евгеньевна Севастьянова – тел. 607-527. Адрес: Архангельск, пл. В.И. Ленина, 5, 3-й этаж, каб. 319.

Сначала капремонт – потом новые места

Вектор развития: В пяти детских садах Архангельска откроются дополнительные группы

В столице Поморья с 2018 года реализуется проект по использованию третьих этажей зданий детских садов для размещения дополнительных групп для ребят старшего дошкольного возраста, в результате чего высвобождаются групповые помещения на первых этажах зданий – для малышей.

За этот период в детских садах №№ 6, 140, 167, 173 создано дополнительно 200 мест. Из регионального и городского бюджетов на это потрачено порядка 70 миллионов рублей.

Все трехэтажные здания дошкольных учреждений индивидуальны, так что для каждого из учреждений необходим проект. В 2019 году разработаны проекты на проведение капитального ремонта в пяти детских садах: №№ 117, 119, 121, 124, 135. Муниципальной казне это обошлось в 2,5 миллиона рублей.

Проектировщикам ставили задачу не только разместить групповые ячейки с отдельными спальнями, но и сохранить дополнительные помещения для организации образовательной деятельности малышей.

Капремонт – дело затратное, и выполнить все работы за счет городского бюджета сложно. В связи с этим в минувшем феврале муниципалитет поучаствовал в регио-



нальном конкурсе и привлек дополнительно более 88 миллионов рублей, предусмотренных в рамках государственной программы Архангельской области «Развитие образования и науки Архангельской области (2013–2025 годы)». В городском бюджете на эти цели предус-

мотрено порядка 34 миллионов рублей. Между правительством региона и администрацией Архангельска сейчас подписывается соглашение о выделении муниципалитету субсидии.

Всю подготовку к открытию дополнительных групп планируется

завершить до конца 2020 года. Это позволит принять в детсады еще 250 малышей из Ломоносовского и Октябрьского округов. Группы будут укомплектовываться по завершении ремонта, сообщает пресс-служба администрации Архангельска.

Календарь Победы

Вести с фронта в начале апреля 1945 года свидетельствовали о скором окончании войны: освобождены Вена и Кенигсберг. Близ Веймара освобождены узники Бухенвальда – одного из крупнейших концентрационных лагерей на территории Германии.

Наконец Красная армия начала Берлинскую стратегическую наступательную операцию. Архангельская область готовится к посевным работам, не за горами и новый сплав леса по рекам Поморья. Каждое воскресенье архангелогородцы выходят на работы по благоустройству дворов и улиц. Насыщена событиями и культурная жизнь областного центра.

7 АПРЕЛЯ 1945 ГОДА в клубе моряков состоялся концерт Государственного русского народного оркестра

(художественный руководитель – заслуженный артист РСФСР Николай Петрович Осипов).

8 АПРЕЛЯ 1945 ГОДА в Архангельске прошел шахматный чемпионат, в котором приняло участие 8 человек. Первое место и звание чемпиона города на 1945 год завоевал 19-летний шахматист первой всесоюзной категории Ратмир Холмов, набравший 12 очков из 14. Это была вторая крупная победа юного шахматиста. Впервые чемпионом города он стал в 14 лет. В 1960 году Ратмир Дмитриевич Холмов разделил первое-второе место с будущим чемпионом мира по шахматам Василием Смысловым на международном турнире в Москве, опередив Корчного, Полугаевского, Ульмана, Антошина и других сильных шахматистов, за что получил звание гроссмейстера. Вскоре он переехал в Сочи, а еще через

несколько лет обосновался в Москве, где и прожил до конца жизни.

9 АПРЕЛЯ 1945 ГОДА Архангельский областной библиотечный коллектор в I квартале отправил в районные и сельские библиотеки различной литературы на сумму 125 тысяч рублей.

14 АПРЕЛЯ 1945 ГОДА в Архангельске состоялись лыжные соревнования, посвященные закрытию зимнего спортивного сезона. В них приняло участие 189 человек.

15 АПРЕЛЯ 1945 ГОДА в Северной филармонии состоялся вечер, посвященный 180-летию со дня смерти М. В. Ломоносова.

Подготовила Лариса КОВЛИШЕНКО

Пока без медалей, но с оптимизмом в будущее

Архангельский «Водник» сохранил костяк команды на следующий сезон

Александр ГАЛИН

Трудные времена переживает нынче весь российский спорт. Не остался в стороне от ситуации с коронавирусом и хоккей с мячом. До сих пор неизвестна судьба медалей так и не завершившегося до своего логического конца чемпионата страны. Золотые и серебряные награды должны были в финальном поединке разыграть «СКА-Нефтяник» из Хабаровска и московское «Динамо». А вот обладателя бронзы в двухраундовом очном противостоянии намеревались определить хоккеисты красноярского «Енисея» и архангельского «Водника». Увы, пока не суждено.

Прежде чем говорить об изменениях в составе «желто-зеленых», надо подвести некоторые итоги одного из самых удачных сезонов ледовой дружины из столицы Поморья за последние годы.

ЦИФРЫ ГОВОРЯТ О МНОГОМ

В прошедшем чемпионате России «Водник» провел 32 матча, в которых одержал 20 побед, потерпел восемь поражений и четырежды сыграл вничью. При этом подопечные Николая Яровича забili в ворота соперников 163 мяча и пропустили в свои всего 93. По числу пропущенных мячей «Водник» стал лучшим среди всех команд суперлиги. В этом огромная заслуга обороны архангелогородцев, где главная нагрузка выпала на Ивана Козлова, Сергея Калинина и Даниила Кузьмина, а также основного голкипера Романа Черных.

В составе нашей команды на лед выходил 21 хоккеист, из которых семеро провели все матчи: Данил Кузьмин, Сергей Калинин, Евгений Дергаев, Максим Анциферов, Алексей Ничков, Кирилл Попеляев и Артем Шеховцов. Всего одну игру пропустил Роман Черных.

Авторами голов у «водников» стали сразу 15 игроков. Безусловно, главный герой чемпионата – капитан команды Евгений Дергаев. Он уже в одиннадцатый раз подряд забил в своем коллективе больше всех мячей, став в этом сезоне лучшим бомбардиром за всю историю архангельской хоккейной дружины. Теперь в активе Евгения 422 мяча! Из них 64 лидер атак «Водника» забил в прошедшем чемпионате страны. Почти половину своих голов (29) Дергаев отправил в чужие ворота со «стандартов».

А вот лучшими ассистентами в рядах «желто-зеленых» стали сразу два игрока – Евгений Дергаев и Данил Кузьмин. На счету обоих по 20 результативных передач. Впрочем, Дергаев был подносчиком снарядов своим товарищам по команде исключительно в ходе игровых комбинаций, в то время как Кузьмин лишь однажды отличился в подобной ситуации. Практически все голевые передачи он сделал от углового флага. Интересно мнение 22-летнего защитника «Водника» по этому поводу.

– Поддача с углового отрабатывается на тренировке. А действия хок-



■ В атаке Евгений Дергаев. ФОТО: ПРЕСС-СЛУЖБА РЦСП «ВОДНИК»



■ Роман Черных на страже ворот. ФОТО: ПРЕСС-СЛУЖБА РЦСП «ВОДНИК»



■ Преданные болельщики «Водника». ФОТО: ПРЕСС-СЛУЖБА РЦСП «ВОДНИК»

кейста в матче порой непредсказуемы. Если игрок прошел полполя, обыграл по пути ряд соперников и отдал голевой пас – это совсем другое дело, – говорит Данил Кузьмин.

Стоит отметить и такой интересный факт, как домашние игры «Водника». На льду стадиона «Труд» он провел 16 матчей, в которых одержал 13 побед и лишь трижды познал горечь поражения. Обидчиками северян дважды стал «СКА-Нефтяник» и один раз – «Енисей». В двух играх

наши земляки одолели соперников с разницей в один мяч – 2:1. Именно с таким счетом были повержены столичное «Динамо» и «Мурман». Зато в гостях подопечные Николая Яровича одержали самую убедительную победу. В Ульяновске они взяли верх над местной «Волгой» – 11:3.

Конечно же, нельзя не сказать о болельщиках «Водника», которые в домашних матчах стали настоящим 12-м игроком. Всего игры «желто-зеленых» посетили 103 327

человек. Из них 72 000 посмотрели поединки любимой команды в Архангельске. В среднем каждый матч «водников» собирал на трибунах стадиона «Труд» по 4500 зрителей. Естественно, самым посещаемым стал матч наших земляков с «Енисеем», который состоялся в день 95-летнего юбилея клуба 18 января 2020 года. Его посмотрели 9000 болельщиков. Меньше всего на игры с участием «Водника» приходило зрителей в Новосибирске и Казани – всего по 400 человек.

Наконец, по итогам традиционного голосования среди болельщиков за звание лучшего игрока нашей команды в прошедшем хоккейном сезоне победителем в шестой раз подряд ожидаемо стал капитан «желто-зеленых» Евгений Дергаев. Он значительно опередил трех других номинантов – Романа Черных, Максима Анциферова и Сергея Калинина.

ПЯТИЛЕТКА ЕВГЕНИЯ ДЕРГАЕВА

Несмотря на все катаклизмы, связанные с пандемией коронавируса, тренерский штаб «Водника» строит планы на будущий сезон и определяется с составом, которому предстоит решать новые, быть может, более сложные задачи. В сущности, уже сейчас можно констатировать, что костяк команды практически сохранен. Главное достижение наставников и руководства ХК «Водник» – подписание долгожданного контракта с Евгением Дергаевым, без которого коллектив с берегов Северной Двины просто невозможно представить. Однако порадовал не сам факт этого договора, а срок его действия – пять лет!

Это значит, что капитан северян будет вести своих товарищей к новым победам и будущему 100-летию юбилея клуба еще целую пятилетку. Честно говоря, об этом можно было только мечтать, но все сложилось как нельзя лучше. Кто же составит компанию Евгению в следующем сезоне? Это Алексей Ибатулов, Иван Козлов, Сергей Калинин, Евгений Громницкий, Кирилл Попеляев, Максим Анциферов, Илья Насекин, Дмитрий Иванов, Ми-

хаил Сергеев, Михаил Заостровцев, Александр Легошин, Павел Пожилов, Данил Кузьмин, Артем Шеховцов, Александр Антонов, Михаил Лисюк и Андрей Рейн.

Особо стоит остановиться на вратарской позиции «Водника». К большому сожалению и разочарованию любителей русского хоккея столицы Поморья, команду покинул ее основной голкипер Роман Черных. Страж ворот сборной России теперь обосновался в стане столичного «Динамо». Уход Черных явился значительной потерей для архангельского клуба, и это стоит признать. Заменить Романа призван 37-летний вратарь тех же московских динамовцев Андрей Рейн, который уже выступал в составе «водников» с 2014 по 2017 год.

Как проявит он себя во время «второго пришествия» в Архангельск, остается догадываться. Хочется верить, что в дуэте с молодым Михаилом Заостровцевым теперь уже экс-динамовец проявит себя с самой лучшей стороны. Что касается потерь «Водника», они тоже есть. Помимо Романа Черных, клуб покинули Виктор Фомичев, Андрей Клишкин, Алексей Ничков, Даниил Дорохин и Никита Шеховцов.

Между прочим, один из них – Андрей Клишкин – уже нашел себе новую команду. Со следующего сезона он будет защищать цвета ульяновской «Волги».

Главный тренер архангелогородцев Николай Ярович по поводу комплектования своей команды высказался предельно откровенно:

– Самое главное, что нам удалось сохранить практически весь наш состав боеготового коллектива. В прошедшем сезоне ребята отлично сыгрались друг с другом. Тренерский штаб определил векторы для развития команды. Дальнейшие изменения в составе если и будут, то минимальные.

Что радует хоккейных болельщиков Поморья и внушает им оптимизм – это опора на собственных воспитанников. Так, вернулся из аренды в нижегородском «Старте» перспективный нападающий Илья Насекин, который, вернется, усилит атакующую линию архангелогородцев. Свой первый контракт с командой мастеров заключил полузащитник Михаил Лисюк, который в минувшем сезоне был капитаном дубля северян «Водник-2». В этой связи стоит привести слова экс-наставника сборной России Сергея Мяуса:

– Нельзя забывать о том, что наш вид спорта должен воспитывать своих ребят. Как это делается в Красноярске, Новосибирске, Архангельске, Кемерове. Я всегда говорил: за этим направлением будущее. В сложнейшей финансовой ситуации команды в нашем виде спорта могут выжить только за счет своих воспитанников.

Признание известного хоккейного специалиста дорогого стоит. В современных российских реалиях выжить в профессиональном спорте будет крайне сложно. Пандемия, финансовый кризис, оптимизация расходов в большинстве игровых видов спорта – это суровая действительность, с которой уже сейчас приходится считаться. В обозримом будущем легче не станет. В этих условиях остается пожелать руководству, тренерскому штабу, игрокам и болельщикам «Водника» не просто выжить, но добиться новых свершений. Главное – верить в это.

ПРАВИТЕЛЬСТВО АРХАНГЕЛЬСКОЙ ОБЛАСТИ

**МИНИСТЕРСТВО СТРОИТЕЛЬСТВА
И АРХИТЕКТУРЫ АРХАНГЕЛЬСКОЙ ОБЛАСТИ**

РАСПОРЯЖЕНИЕ

от 20 марта 2020 года № 56-р

г. Архангельск

**Об отклонении предложений о внесении
изменений в правила землепользования и застройки
муниципального образования «Город Архангельск»**

В соответствии с пунктом 22 Порядка деятельности комиссии по подготовке проектов правил землепользования и застройки муниципальных образований Архангельской области, утвержденного постановлением министерства строительства и архитектуры Архангельской области от 02.12.2019 № 20-п, а также на основании пунктов 1.3, 1.4, 2, 3 и 4 протокола заседания комиссии по подготовке проектов правил землепользования и застройки муниципальных образований Архангельской области от 20.02.2020 № 7:

1. Отклонить следующие предложения о внесении изменений в правила землепользования и застройки муниципального образования «Город Архангельск»:

УМВД России по Архангельской области (вх. № 201-185 от 20.01.2020) о дополнении градостроительных регламентов многофункциональной зоны объектов жилой и общественно-деловой застройки (кодировое обозначение МФ-4), многофункциональной зоны объектов жилой и общественно-деловой застройки (кодировое обозначение МФ-3), зоны общественно-деловой застройки (кодировое обозначение ДО-4), зоны среднеэтажных жилых домов (кодировое обозначение Ж-3-1), зоны малоэтажных многоквартирных и многоэтажных жилых домов (кодировое обозначение Ж-6), зоны среднеэтажных и многоэтажных жилых домов (кодировое обозначение Ж-8-1), зоны среднеэтажных и многоэтажных жилых домов (кодировое обозначение Ж-8-2), зоны автомобильного транспорта (кодировое обозначение ВТ-2) видом разрешенного использования «Обеспечение внутреннего правопорядка» (код 8.3) по причине отсутствия необходимости таких изменений, поскольку данный вид уже присутствует в градостроительных регламентах данных территориальных зон;

УМВД России по Архангельской области (вх. № 201-185 от 20.01.2020) о дополнении градостроительного регламента видом разрешенного использования «Обеспечение внутреннего правопорядка (код 8.3)» в отношении земельного участка с кадастровым номером 29:22:060416:4 по причине отсутствия координат границ данного земельного участка, почтового адреса: г. Архангельск, ул. Чкалова, д. 3, корп. 1 и, как следствие, невозможности определения территориальной зоны;

Иванова О.Г., направленное департаментом градостроительства администрации муниципального образования «Город Архангельск» (вх. № 201-274 от 22.01.2020), об изменении территориальной зоны индивидуальных жилых домов с присоединяемыми участками и малоэтажных жилых домов (кодировое обозначение Ж-5) на зону сельскохозяйственного использования (кодировое обозначение СХ-1) в отношении земельного участка согласно прилагаемой к обращению схеме по причине отсутствия необходимости таких изменений, поскольку данный участок полностью расположен в зоне СХ-1;

департамент муниципального имущества администрации муниципального образования «Город Архангельск», направленное департаментом градостроительства администрации муниципального образования «Город Архангельск» (вх. № 201-275 от 22.01.2020), о дополнении градостроительного регламента производственной территориальной зоны (кодировое обозначение П-5) основным видом разрешенного использования «Малоэтажная многоквартирная жилая застройка» (код 2.1.1) в целях изъятия для муниципальных нужд жилых помещений и земельного участка под многоквартирным жилым домом по ул. Мостовой, 22 по причине его несоответствия части 8 статьи 35 и подпункту 4 части 33 Градостроительного кодекса Российской Федерации;

Гольдина В.И. (вх. № 201-348 от 27.01.2020) об исключении санитарно-защитной зоны и зоны санитарного разрыва от железнодорожных путей в отношении земельного участка, на котором расположено принадлежащее заявителю нежилое помещение по пр. Московскому, 4, корп. 1, с целью его перевода в жилое по причине его несоответствия пункту 8.20 «СП 42.13330.2011. Свод правил. Градостроительство. Планировка и застройка городских и сельских поселений. Актуализированная редакция СНиП 2.07.01-89».

2. Опубликовать настоящее распоряжение на официальном сайте Правительства Архангельской области.
3. Направить копию настоящего распоряжения в орган местного самоуправления городского округа «Город Архангельск» для официального опубликования в порядке, установленном для официального опубликования муниципальных правовых актов, иной официальной информации.

4. Настоящее распоряжение вступает в силу со дня его подписания.

Министр

Д.В. Гладышев

ПРАВИТЕЛЬСТВО АРХАНГЕЛЬСКОЙ ОБЛАСТИ

**МИНИСТЕРСТВО СТРОИТЕЛЬСТВА
И АРХИТЕКТУРЫ АРХАНГЕЛЬСКОЙ ОБЛАСТИ**

РАСПОРЯЖЕНИЕ

от 20 марта 2020 года № 78-р

г. Архангельск

**Об учете предложений при подготовке проекта
внесения изменений в правила землепользования и застройки
муниципального образования «Город Архангельск»**

В соответствии с пунктом 22 Порядка деятельности комиссии по подготовке проектов правил землепользования и застройки муниципальных образований Архангельской области, утвержденного постановлением министерства строительства и архитектуры Архангельской области от 02.12.2019 № 20-п, а также на основании пунктов 1.1 и 5 протокола заседания комиссии по подготовке проектов правил землепользования и застройки муниципальных образований Архангельской области от 20.02.2020 № 7:

1. Учесть при подготовке проекта внесения изменений в правила землепользования и застройки муниципального образования «Город Архангельск» следующие предложения:

Исакогорского территориального участка Северной дирекции по тепловоснабжению ОАО «РЖД» (вх. № 201-570 от 10.02.2020) об изменении зоны сельскохозяйственного использования (кодировое обозначение СХ-1) на производственную зону (кодировое обозначение П-1) в отношении земельного участка с кадастровым номером 29:16:221301:3 с целью строительства блочно-модульной установки по подготовке питьевой воды для населения Исакогорского округа г. Архангельска;

УМВД России по Архангельской области (вх. № 201-185 от 20.01.2020) о дополнении градостроительного регламента зоны объектов здравоохранения (кодировое обозначение М-2) основным видом разрешенного использования «Обеспечение внутреннего правопорядка» (код 8.3).

2. Опубликовать настоящее распоряжение на официальном сайте Правительства Архангельской области.
3. Направить копию настоящего распоряжения в орган местного самоуправления городского округа «Город Архангельск» для официального опубликования в порядке, установленном для официального опубликования муниципальных правовых актов, иной официальной информации.

4. Настоящее распоряжение вступает в силу со дня его подписания.

Министр

Д.В. Гладышев

**АДМИНИСТРАЦИЯ МУНИЦИПАЛЬНОГО ОБРАЗОВАНИЯ
"ГОРОД АРХАНГЕЛЬСК"**

ПОСТАНОВЛЕНИЕ

от 3 апреля 2020 г. № 609

**О проведении открытого городского конкурса
детского рисунка "Небылицы Поморской столицы"**

В соответствии с пунктом 4 раздела 2 Перечня массовых мероприятий в системе образования муниципального образования "Город Архангельск" на 2020 год, утвержденного постановлением Администрации муниципального образования "Город Архангельск" от 20.12.2019 № 2121, с целью содействия развитию творческого потенциала детей и юношества через активизацию творческой деятельности и обращение к культурному и литературному наследию Архангельска и Архангельской области, Администрация муниципального образования "Город Архангельск" **постановляет:**

- Провести в 2020 году открытый городской конкурс детского рисунка "Небылицы Поморской столицы".
- Утвердить прилагаемое Положение о проведении открытого городского конкурса детского рисунка "Небылицы Поморской столицы".
- Опубликовать постановление на официальном информационном Интернет-портале муниципального образования "Город Архангельск".
- Контроль за исполнением постановления возложить на заместителя Главы муниципального образования "Город Архангельск" по социальным вопросам Скоморохову С.А.

Глава муниципального образования
"Город Архангельск"

И.В. Годзиш

**Приложение
УТВЕРЖДЕНО**
постановлением Администрации
муниципального образования
"Город Архангельск"
от 03.04.2020 № 609

**ПОЛОЖЕНИЕ
о проведении открытого городского конкурса
детского рисунка "Небылицы Поморской столицы"**

1. Общие положения

1.1. Настоящее Положение определяет порядок организации и проведения открытого городского конкурса детского рисунка "Небылицы Поморской столицы" (далее – конкурс).

1.2. Цель конкурса: содействовать развитию творческого потенциала детей и юношества через активизацию творческой деятельности и обращение к культурному и литературному наследию Архангельска и Архангельской области.

1.3. Задачи конкурса: популяризация северных народных и авторских сказок, устного народного творчества среди детей и юношества через чтение и иллюстрирование сказок Русского Севера; пропаганда детского и юношеского художественного творчества.

1.4. Организатор конкурса: управление культуры и молодежной политики Администрации муниципального образования "Город Архангельск" (далее – управление).

1.5. Исполнители конкурса: муниципальное бюджетное учреждение дополнительного образования муниципального образования "Город Архангельск" "Детская художественная школа № 1" (далее – МБУ ДО "ДХШ № 1"); муниципальное учреждение культуры муниципального образования "Город Архангельск" "Архангельский городской культурный центр" (далее – МУК "АГКЦ").

1.6. Организатор конкурса осуществляет общее и методическое руководство подготовкой конкурса.

1.7. Исполнители конкурса МБУ ДО "ДХШ № 1": организует информационное сопровождение подготовки и проведения конкурса, в том числе осуществляет рассылку положения о конкурсе; осуществляет прием заявок и отбор конкурсных работ для участия в конкурсе и выставке по итогам конкурса; МУК "АГКЦ":

обеспечивает информационное сопровождение проведения конкурса в средствах массовой информации; организует выставку по итогам конкурса; разрабатывает макеты дипломов и грамот.

1.8. Сроки проведения конкурса: с 1 апреля по 20 сентября 2020 года.

1.9. Финансовое обеспечение расходов, связанных с организацией и проведением конкурса, осуществляется в пределах бюджетных ассигнований, предусмотренных на эти цели в рамках реализации ведомственной целевой программы "Культура и молодежная политика муниципального образования "Город Архангельск", утвержденной постановлением Администрации муниципального образования "Город Архангельск" от 15.01.2016 № 22, и иных источников, не запрещенных законодательством.

2. Участники конкурса

2.1. В конкурсе принимают участие учащиеся детских художественных школ, художественных отделений детских школ искусств, студий изобразительного и декоративно-прикладного творчества муниципальных учреждений культуры и дополнительного образования в возрасте от 5 до 18 лет (включительно).

2.2. Конкурс проводится по следующим возрастным группам:
5 – 7 лет,
8 – 10 лет,
11 – 13 лет,
14 – 16 лет,
17 – 18 лет (включительно).

3. Условия и порядок организации и проведения конкурса

3.1. Конкурс проводится в следующих номинациях:
"Двинская сказка" (создание иллюстрации по мотивам сказок и произведений известных северных писателей, сказочников);

"Чудеса на Северной Двине" (создание иллюстрации к сказке собственного сочинения; в данной номинации к художественной работе прилагается авторский текст и описание сюжета сказки);

"Портрет сказочного героя" (передача образа известного персонажа северной сказки или создание портрета героя сказки собственного сочинения; во втором случае к художественной работе прилагается текст с описанием героя и краткой характеристикой его личностных качеств);

3.2. На конкурс представляется не более одной работы от одного участника.

3.3. Для участия в конкурсе необходимо с 1 апреля до 1 июня 2020 года в адрес МБУ ДО "ДХШ № 1" (163051, г. Архангельск, ул. Тимме Я., дом 22, корпус 1, e-mail: art.school1@yandex.ru) направить:

заявку по форме согласно приложению № 1 к настоящему Положению в бумажном и электронном виде (текстовый документ в формате Word);

согласие на обработку персональных данных по форме согласно приложению № 2 к настоящему Положению в бумажном виде;

конкурсную работу.

3.4. Конкурсная работа может быть выполнена на листах бумаги формата А3. Техника выполнения конкурсной работы произвольная; в работе могут быть использованы цветные карандаши, пастель, восковые мелки, фломастеры, акварель, гуашь, графические материалы.

3.5. Конкурсная работа должна быть подписана с оборотной стороны в правом верхнем углу (Ф.И.О. автора, возраст, тематика и название работы, Ф.И.О. преподавателя, учреждение).

3.6. При передаче не допускается свергивание и сгибание работ. Конкурсная работа должна быть пригодна для экспонирования.

3.7. Конкурсные работы не рецензируются и не возвращаются. Организатор конкурса имеет право на использование конкурсных работ в издательских, рекламных и иных полиграфических материалах с целью информационного продвижения конкурса.

4. Подведение итогов конкурса, награждение победителей

4.1. Победители и призеры конкурса определяются путем зрительского голосования простым большинством голосов. Голосование будет происходить в летний период на выставке конкурсных работ в филиале МУК "АГКЦ" "Поморская АР-Тель" по адресу: г. Архангельск, просп. Чумбарова-Лучинского, д. 15.

4.2. Организации независимо от форм собственности могут учредить специальные призы для участников конкурса.

4.3. По результатам конкурса в каждой номинации и в каждой возрастной группе определяются лауреаты и дипломанты конкурса, которые награждаются дипломами конкурса.

4.5. Итоги конкурса будут размещены на официальных сайтах исполнителей конкурса <http://www.arhdhs1.ru> и <http://agkcc29.ru>.

5. Контактная информация

МБУ ДО "ДХШ № 1".
Адрес: г. Архангельск, ул. Тимме Я., д. 22, корп. 1; телефон (8182) 646-414, контактное лицо – педагог-организатор МБУ ДО "ДХШ № 1" Матвеева Ирина Александровна.

Приложение № 1

к Положению о проведении открытого городского конкурса детского рисунка

"Небылицы Поморской столицы"

ЗАЯВКА

**на участие в открытом городском конкурсе
детского рисунка "Небылицы поморской столицы"**

- Полное название организации, почтовый адрес, контактные телефоны.
- Список участников конкурса:

№ п/п	Ф.И. участника конкурса	Возраст	Название работы	Ф.И.О. преподавателя, телефон	Номинация

Дата заполнения заявки _____

Подпись руководителя направляющего учреждения _____

Печать _____

Приложение № 2

к Положению о проведении открытого городского конкурса детского рисунка

"Небылицы Поморской столицы"

Согласие на обработку персональных данных

г. Архангельск "___" _____ 2020 г.

В связи с организацией и проведением муниципальным бюджетным учреждением дополнительного образования муниципального образования "Город Архангельск" "Детская художественная школа № 1" (далее – МБУ ДО "ДХШ № 1"), адрес: г. Архангельск, ул. Тимме Я., д. 22, корп. 1, открытого городского конкурса детского рисунка "Небылицы Поморской столицы", в соответствии с Федеральным законом Российской Федерации от 27.07.2006 № 152-ФЗ "О персональных данных", я _____

(фамилия, имя, отчество законного представителя)

даю согласие на обработку персональных данных _____

(фамилия, имя, отчество участника)

в рамках организации и проведения указанного мероприятия, а именно:

- Разрешаю зарегистрировать в базе данных участников мероприятия путем записи следующих персональных данных: фамилия, имя, отчество, дата рождения, наименование учреждения.
- Разрешаю в рамках организации и проведения указанного мероприятия вести обработку персональных данных с использованием средств автоматизации или без использования таких средств.
- Разрешаю в рамках организации и проведения указанного мероприятия видеосъемку, фотографирование во время мероприятия с дальнейшим использованием снимков и видеоматериалов.
- Разрешаю в рамках организации и проведения указанного мероприятия распространение персональных данных путем публичной демонстрации и исполнения, размещения работы с персональными данными в печатных и полиграфических изданиях, воспроизведения через СМИ, а также в целях подготовки раздаточных материалов, листов регистрации, листов оценки работ членами жюри, итоговых бюллетеней.

При этом:

- Администрация МБУ ДО "ДХШ № 1" гарантирует обеспечение сохранности базы данных участников мероприятий от несанкционированного доступа.
- Согласие на обработку персональных данных действует до момента завершения всех действий, связанных с организацией и проведением указанного мероприятия в соответствии с Положением о его проведении.

Родитель (законный представитель):

Ф.И.О.	
Адрес	
Паспорт	
Выдан	
Подпись	

АДМИНИСТРАЦИЯ МУНИЦИПАЛЬНОГО ОБРАЗОВАНИЯ "ГОРОД АРХАНГЕЛЬСК"

ПОСТАНОВЛЕНИЕ

от 3 апреля 2020 г. № 610

О внесении изменений в постановление мэрии города Архангельска от 07.05.2015 № 385 и в административный регламент предоставления муниципальной услуги "Согласование переустройства и (или) перепланировки помещений в многоквартирном доме на территории муниципального образования "Город Архангельск" Архангельской области"

1. Внести в постановление мэрии города Архангельска от 07.05.2015 № 385 "Об утверждении административного регламента предоставления муниципальной услуги "Согласование переустройства и (или) перепланировки помещений в многоквартирном доме на территории муниципального образования "Город Архангельск" Архангельской области" (с изменениями и дополнениями) следующие изменения: наименование изложить в следующей редакции: "Об утверждении административного регламента предоставления муниципальной услуги "Согласование проведения переустройства и (или) перепланировки помещения в многоквартирном доме на территории муниципального образования "Город Архангельск" Архангельской области"; пункт 1 изложить в следующей редакции: "1. Утвердить прилагаемый административный регламент предоставления муниципальной услуги "Согласование проведения переустройства и (или) перепланировки помещений в многоквартирном доме на территории муниципального образования "Город Архангельск" Архангельской области" (далее – административный регламент)". 2. Внести в административный регламент предоставления муниципальной услуги "Согласование переустройства и (или) перепланировки помещений в многоквартирном доме на территории муниципального образования "Город Архангельск" Архангельской области", утвержденный постановлением мэрии города Архангельска от 07.05.2015 № 385 (с изменениями и дополнениями), изменение, изложив его в новой прилагаемой редакции. 3. Опубликовать постановление в газете "Архангельск - город воинской славы" и на официальном информационном интернет-портале муниципального образования "Город Архангельск".

Глава муниципального образования
"Город Архангельск"

И.В. Годзиш

Приложение
к постановлению Администрации
муниципального образования
"Город Архангельск"
от 03.04.2020 № 610

АДМИНИСТРАТИВНЫЙ РЕГЛАМЕНТ предоставления муниципальной услуги "Согласование проведения переустройства и (или) перепланировки помещения в многоквартирном доме на территории муниципального образования "Город Архангельск" Архангельской области"

1. Общие положения

1.1. Предмет регулирования административного регламента

Настоящий административный регламент устанавливает порядок предоставления муниципальной услуги "Согласование проведения переустройства и (или) перепланировки помещения в многоквартирном доме на территории муниципального образования "Город Архангельск" Архангельской области" (далее – муниципальная услуга) и стандарт предоставления муниципальной услуги, включая сроки и последовательность административных процедур и административных действий Администрации муниципального образования "Город Архангельск" (далее – Администрация) при осуществлении полномочий по предоставлению муниципальной услуги.

1.2. Круг заявителей

1.2.1. Заявителями при предоставлении муниципальной услуги являются: 1) физические лица – собственники и наниматели помещений; 2) юридические лица (за исключением государственных органов и их территориальных органов, органов государственных внебюджетных фондов их территориальных органов, органов местного самоуправления) – собственники помещений. 1.2.2. От имени физических лиц, указанных в пункте 1.2.1 настоящего административного регламента, вправе выступать: представитель физического лица при представлении доверенности, подписанной физическим лицом и оформленной в соответствии с гражданским законодательством; законный представитель физического лица при представлении документов, подтверждающих права законного представителя. От имени организаций (юридических лиц), указанных в пункте 1.2.1 настоящего административного регламента, вправе выступать: руководитель организации при представлении документов, подтверждающих его полномочия; представитель организации при представлении доверенности, подписанной руководителем организации или иным уполномоченным на это лицом в соответствии с законом и учредительными документами организации. В случае оформления доверенности в форме электронного документа она должна быть подписана с использованием усиленной квалифицированной электронной подписи.

1.3. Требования к порядку информирования о предоставлении муниципальной услуги

1.3.1 Информация о правилах предоставления муниципальной услуги может быть получена: по телефону; по электронной почте; по почте путем обращения заявителя с письменным запросом о предоставлении информации; при личном обращении заявителя; на официальном информационном интернет-портале муниципального образования "Город Архангельск" на Архангельском региональном портале государственных и муниципальных услуг (функций); в помещениях органа Администрации, предоставляющего муниципальную услугу, (на информационных стендах); в Архангельском региональном многофункциональном центре предоставления государственных и муниципальных услуг и (или) привлекаемых им организациях (далее – МФЦ). 1.3.2. При информировании по телефону, по электронной почте, по почте (путем обращения заявителя с письменным запросом о предоставлении информации) и при личном обращении заявителя: 1) сообщается следующая информация: контактные данные органа Администрации, предоставляющего муниципальную услугу, (почтовый адрес, адрес официального сайта Администрации в информационно-телекоммуникационной сети "Интернет", номер телефона для справок, адрес электронной почты); график работы органа Администрации, предоставляющего муниципальную услугу, с заявителями в целях оказания содействия при подаче запросов заявителей в электронной форме; график работы органа Администрации, предоставляющего муниципальную услугу, с заявителями по иным вопросам их взаимодействия; сведения о порядке досудебного (внесудебного) обжалования решений и действий (бездействия) органа Администрации, предоставляющего муниципальную услугу, его должностных лиц либо муниципальных служащих, а также МФЦ и их работников; 2) осуществляется консультирование по порядку предоставления муниципальной услуги, в том числе в электронной форме. Ответ на телефонный звонок должен начинаться с информации о наименовании органа Администрации, в который позвонил гражданин, должности, фамилии, имени и отчестве принявшего телефонный звонок муниципального служащего Администрации. Время разговора не должно превышать 10 минут (за исключением случаев консультирования по порядку предоставления муниципальной услуги в электронной форме). При невозможности муниципального служащего, принявшего телефонный звонок, самостоятельно ответить на поставленные вопросы, телефонный звонок должен быть переадресован (переведен) на другого муниципального служащего либо позвонившему гражданину должен быть сообщен номер телефона, по которому можно получить необходимую информацию, или указан иной способ получения информации о правилах предоставления муниципальной услуги. Обращения заявителей по электронной почте и их письменные запросы рассматриваются в Администрации в порядке, предусмотренном Федеральным законом от 2 мая 2006 года № 59-ФЗ "О порядке рассмотрения обращений граждан Российской Федерации" и Федеральным законом от 9 февраля 2009 года № 8-ФЗ "Об обеспечении доступа к информации о деятельности государственных органов и органов местного самоуправления". 1.3.3. На официальном информационном Интернет-портале муниципального образования "Город Архангельск" размещается следующая информация: текст настоящего административного регламента; контактные данные органа Администрации предоставляющего муниципальную услугу, указанные в пункте 1.3.2 настоящего административного регламента; график работы органа Администрации, предоставляющего муниципальную услугу, с заявителями в целях оказания содействия при подаче запросов заявителей в электронной форме; график работы органа Администрации, предоставляющего муниципальную услугу, с заявителями по иным вопросам их взаимодействия; образцы заполнения заявителями бланков документов; информация о порядке обращения за получением результата муниципальной услуги в электронной форме, в том числе образцы заполнения заявителями интерактивных электронных форм документов на Архангельском региональном портале государственных и муниципальных услуг (функций) (в случае предоставления муниципальной услуги в электронном виде); порядок получения консультаций (справок) о предоставлении муниципальной услуги; сведения о порядке досудебного (внесудебного) обжалования решений и действий (бездействия) органа Администрации, предоставляющего муниципальную услугу, его должностных лиц либо муниципальных служащих, а также МФЦ и их работников.

1.3.4. На Архангельском региональном портале государственных и муниципальных услуг (функций) размещается информация, указанная в пункте 1.3.3 настоящего административного регламента: Информация, указанная в пункте 22 Положения о формировании и ведении Архангельского регионального реестра государственных и муниципальных услуг (функций) и Архангельского регионального портала государственных и муниципальных услуг (функций), утвержденного постановлением Правительства Архангельской области от 28 декабря 2010 года № 408-пн. 1.3.5. В помещениях органа Администрации, предоставляющего муниципальную услугу, (на информационных стендах) размещается информация, указанная в пункте 1.3.3 настоящего административного регламента. 1.3.6. В МФЦ предоставляется информация, предусмотренная Правилами организации деятельности многофункциональных центров предоставления государственных и муниципальных услуг, утвержденными постановлением Правительства Российской Федерации от 22 декабря 2012 года № 1376.

2. Стандарт предоставления муниципальной услуги

2.1. Наименование муниципальной услуги

"Согласование проведения переустройства и (или) перепланировки помещения в многоквартирном доме на территории муниципального образования "Город Архангельск" Архангельской области".

2.2. Наименование органа Администрации, предоставляющего муниципальную услугу, иных органов и организаций, участвующих в предоставлении муниципальной услуги

2.2.1. Муниципальная услуга исполняется непосредственно Администрацией в лице департамента градостроительства Администрации. Прием заявления о предоставлении муниципальной услуги и выдача результата осуществляется в отделе регистрации и контроля исполнения документов департамента организационной работы, общественных связей и контроля Администрации.

2.2.2. В предоставлении муниципальной услуги участвуют: 1) департамент организационной работы, общественных связей и контроля Администрации; 2) проектные организации; 3) организации, осуществляющие ипотечное кредитование; 4) Управление Федеральной службы государственной регистрации, кадастра и картографии по Архангельской области и Ненецкому автономному округу; 5) муниципальное учреждение муниципального образования "Город Архангельск" "Информационно-расчетный центр"; 6) Инспекция по надзору за сохранностью памятников истории и культуры Архангельской области. В ходе предоставления муниципальной услуги запрещается требовать от заявителя осуществления действий, в том числе согласований, необходимых для получения муниципальной услуги и связанных с обращением в иные органы Администрации, органы местного самоуправления, государственные органы и организации, за исключением получения услуг, включенных в перечень услуг, которые являются необходимыми и обязательными для предоставления муниципальных услуг органами Администрации муниципального образования "Город Архангельск" и предоставляются организациями, участвующими в предоставлении муниципальных услуг, утвержденный решением Архангельской городской Думы от 21 марта 2012 года № 410.

2.3. Результат предоставления муниципальной услуги

Результатом предоставления муниципальной услуги являются: 1) выдача решения о согласовании переустройства и (или) перепланировки помещения в многоквартирном доме (далее – решение о согласовании переустройства и (или) перепланировки) (приложение № 2 к настоящему административному регламенту); 2) выдача письменного уведомления об отказе в согласовании переустройства и (или) перепланировки помещения в многоквартирном доме (далее – уведомление об отказе в согласовании переустройства и (или) перепланировки) (приложение № 3 к настоящему административному регламенту).

2.4. Сроки при предоставлении муниципальной услуги

2.4.1. Сроки выполнения отдельных административных процедур и действий: 1) регистрация запроса заявителя: при поступлении запроса заявителя в электронной форме – в день поступления запроса заявителя (начало рабочего дня – в отношении запросов заявителей, поступивших во внерабочее время); при поступлении запроса заявителя иным способом – в день поступления запроса заявителя; 2) рассмотрение вопроса о предоставлении муниципальной услуги и принятие решения о выдаче результата предоставления муниципальной услуги составляет 42 календарных дня; 3) передача документов, предусмотренных пунктом 3.2.6 настоящего административного регламента, муниципальному служащему Администрации, ответственному за выдачу документов, осуществляется в течение одного дня после подписания документов, предусмотренных пунктом 3.2.6 настоящего административного регламента; 4) выдача заявителю результата предоставления муниципальной услуги осуществляется в течение одного дня после передачи документов, предусмотренных пунктом 3.2.6 настоящего административного регламента, муниципальному служащему Администрации, ответственному за выдачу документов. 2.4.2. Максимальный срок ожидания в очереди: 1) при подаче запроса о предоставлении муниципальной услуги – не более 15 минут; 2) при получении результата предоставления муниципальной услуги – не более 15 минут. 2.4.3. Общий срок предоставления муниципальной услуги – до 45 календарных дней со дня поступления запроса заявителя.

2.5. Перечень нормативных правовых актов, регулирующих предоставление муниципальной услуги

Перечень нормативных правовых актов, регулирующих предоставление муниципальной услуги размещается на официальном информационном Интернет-портале муниципального образования "Город Архангельск", в Архангельском региональном реестре государственных и муниципальных услуг (функций) и на Архангельском региональном портале государственных и муниципальных услуг (функций).

2.6. Исчерпывающий перечень документов, необходимых для предоставления муниципальной услуги и услуг, которые являются необходимыми и обязательными для предоставления муниципальной услуги

2.6.1. Для получения результата муниципальной услуги, заявитель представляет следующие документы: 1) заявление о переустройстве и (или) перепланировке помещения в многоквартирном доме по форме, утвержденной постановлением Правительства Российской Федерации от 28 апреля 2005 года № 266; 2) документы, удостоверяющие (устанавливающие) права заявителя на переустраиваемое и (или) перепланируемое помещение в многоквартирном доме, если право на такое помещение не зарегистрировано в Едином государственном реестре недвижимости (далее – ЕГРН); 3) подготовленный и оформленный в установленном порядке проект переустройства и (или) перепланировки переустраиваемого и (или) перепланируемого помещения в многоквартирном доме; 4) протокол общего собрания собственников помещений в многоквартирном доме о согласии всех собственников помещений в многоквартирном доме на переустройство и (или) перепланировку, если переустройство и (или) перепланировка помещения в многоквартирном доме невозможна без присоединения к данному помещению части общего имущества в многоквартирном доме; 5) согласие в письменной форме всех членов семьи нанимателя (в том числе временно отсутствующих членов семьи нанимателя), занимающих переустраиваемое и (или) перепланируемое жилое помещение на основании договора социального найма (в случае, если заявителем является уполномоченный наймодателем на представление предусмотренных настоящим пунктом документов наниматель переустраиваемого и (или) перепланируемого жилого помещения по договору социального найма); 6) документ, подтверждающий согласие залогодержателя на переустройство и (или) перепланировку помещения в многоквартирном доме, (в случае если переустраиваемое и (или) перепланируемое помещение в многоквартирном доме является предметом залога (ипотеки). 2.6.2. Для получения результата муниципальной услуги, заявитель вправе по собственной инициативе представить: 1) выписку из ЕГРН о переустраиваемом и (или) перепланируемом помещении в многоквартирном доме; 2) технический паспорт переустраиваемого и (или) перепланируемого помещения в многоквартирном доме; 3) заключение органа по охране памятников архитектуры, истории и культуры о допустимости проведения переустройства и (или) перепланировки помещения в многоквартирном доме, если такое помещение или дом, в котором оно находится, является памятником архитектуры, истории или культуры. 2.6.3. Если заявитель не представил по собственной инициативе документы, указанные в пункте 2.6.2 настоящего административного регламента, орган Администрации, предоставляющий муниципальную услугу, должен самостоятельно запросить их путем направления межведомственных информационных запросов в порядке, предусмотренном разделом 3 настоящего административного регламента. 2.6.4. Документ, предусмотренный подпунктом 1 пункта 2.6.1 настоящего административного регламента, составляется по форме в соответствии с приложением № 1 к настоящему административному регламенту. Документ, предусмотренный подпунктом 1 пункта 2.6.1 настоящего административного регламента, подписывается всеми собственниками помещения в многоквартирном доме и предоставляется в виде оригинала в одном экземпляре. Документ, предусмотренный подпунктом 3 пункта 2.6.1 настоящего административного регламента, предоставляется в виде оригинала в двух экземплярах. Документы, предусмотренные подпунктами 2, 4-6 пункта 2.6.1 настоящего административного регламента, составляются в свободной форме, представляются в виде копий с предъявлением оригинала в одном экземпляре каждый. Копии документов должны полностью соответствовать подлинникам документов. 2.6.5. Электронные документы представляются в формате: текстовые документы – *.doc, *.docx, *.xls, *.xlsx, *.pdf (один документ – один файл); графические документы: чертежи – *.pdf (один чертеж – один файл); иные изображения, – *.pdf, *.gif, *.jpg, *.jpeg, размером не более 5 Мбайт и должны полностью соответствовать документам на бумажном носителе. 2.6.6. Документы, предусмотренные настоящим подразделом, представляются одним из следующих способов: подаются заявителем лично в отдел регистрации и контроля исполнения документов департамента организационной работы, общественных связей и контроля Администрации, МФЦ; направляются заказным почтовым отправлением с описью вложения в Администрацию; направляются через Архангельский региональный портал государственных и муниципальных услуг (функций). Формирование запроса заявителя в электронной форме осуществляется посредством заполнения электронной формы запроса на Архангельском региональном портале государственных и муниципальных услуг (функций) без необходимости дополнительной подачи запроса в какой-либо иной форме. При обращении за получением муниципальной услуги в электронной форме через Архангельский региональный портал государственных и муниципальных услуг (функций) и использованием единой системы идентификации и аутентификации, заявитель имеет право использовать простую электронную подпись при обращении за получением муниципальной услуги в электронной форме при условии, что при выдаче ключа простой электронной подписи личность физического лица установлена при личном приеме. Документы, предусмотренные настоящим подразделом, могут быть представлены в составе запроса заявителя о предоставлении нескольких государственных и (или) муниципальных услуг (комплексного запроса) в соответствии с правилами, предусмотренными статьей 15.1 Федерального закона от 27 июля 2010 года № 210-ФЗ "Об организации предоставления государственных и муниципальных услуг". Комплексные запросы в части, касающейся муниципальной услуги, рассматриваются в порядке, предусмотренном настоящим административным регламентом для рассмотрения запросов заявителя. 2.6.7. Администрация не вправе требовать от заявителя: представления документов и информации или осуществления действий, представление или осуществление которых

не предусмотрено нормативными правовыми актами, регулирующими отношения, возникающие в связи с предоставлением муниципальной услуги;

предоставления документов и информации, которые находятся в распоряжении органа Администрации, предоставляющего муниципальную услугу, иных органов Администрации, органов местного самоуправления, государственных органов, организаций и учреждений, в соответствии с нормативными правовыми актами Российской Федерации, нормативными правовыми актами Архангельской области и муниципальными правовыми актами муниципального образования "Город Архангельск";

осуществления действий, в том числе согласований, необходимых для получения муниципальной услуги и связанных с обращением в иные государственные органы, органы местного самоуправления, организации, за исключением получения услуг и получения документов и информации, предоставляемых для предоставления таких услуг, включенных в перечень, указанные в части 1 статьи 9 Федерального закона от 27.10.2010 № 210-ФЗ "Об организации предоставления государственных и муниципальных услуг";

предоставления документов и информации, отсутствие и (или) недостоверность которых не указывались при первоначальном отказе в приеме документов, необходимых для предоставления муниципальной услуги, либо в предоставлении муниципальной услуги, за исключением следующих случаев:

изменение требований нормативных правовых актов, касающихся предоставления муниципальной услуги, после первоначальной подачи заявления о предоставлении муниципальной услуги;

наличие ошибок в заявлении о предоставлении муниципальной услуги и документах, поданных заявителем после первоначального отказа в приеме документов, необходимых для предоставления муниципальной услуги, либо в предоставлении муниципальной услуги и не включенных в представленный ранее комплект документов;

истечение срока действия документов или изменение информации после первоначального отказа в приеме документов, необходимых для предоставления муниципальной услуги, либо в предоставлении муниципальной услуги;

выявление документально подтвержденного факта (признаков) ошибочного или противоправного действия (бездействия) должностного лица Администрации, муниципального служащего, работника МФЦ при первоначальном отказе в приеме документов, необходимых для предоставления муниципальной услуги, либо в предоставлении муниципальной услуги, о чем в письменном виде за подписью руководителя органа Администрации, предоставляющего муниципальную услугу, уведомляется заявитель, а также приносятся извинения за доставленные неудобства.

2.7. Исчерпывающий перечень оснований для отказа в приеме документов, необходимых для предоставления муниципальной услуги.

2.7.1. Основаниями для отказа в приеме документов, необходимых для предоставления муниципальной услуги, являются следующие обстоятельства:

1) лицо, подающее документы, не относится к числу заявителей в соответствии с пунктами 1.2.1 и 1.2.2 настоящего административного регламента;

2) заявитель представил неполный комплект документов, установленный пунктом 2.6.1 настоящего административного регламента;

3) заявитель представил документы, оформление и (или) способ представления которых не соответствует установленным требованиям пунктов 2.6.5, 2.6.6 настоящего административного регламента).

2.7.2. Не допускается отказ в приеме документов, необходимых для предоставления муниципальной услуги, в случае, если запрос заявителя подан в соответствии с информацией о сроках и порядке предоставления муниципальной услуги, размещенной на Архангельском региональном портале государственных и муниципальных услуг (функций) и официальном информационном Интернет-портале муниципального образования "Город Архангельск".

Не допускается повторный отказ в приеме документов, необходимых для предоставления муниципальной услуги, по основанию, предусмотренному подпунктом 2 пункта 2.7.1 настоящего административного регламента, если такой отказ приводит к нарушению требований, предусмотренных пунктом 4 части 1 статьи 7 Федерального закона от 27 июля 2010 года № 210-ФЗ "Об организации предоставления государственных и муниципальных услуг".

2.8. Исчерпывающий перечень оснований для приостановления или отказа в предоставлении муниципальной услуги.

2.8.1. Оснований для принятия решения о приостановлении согласования переустройства и (или) перепланировки помещений в многоквартирном доме не предусмотрено.

2.8.2. Основаниями для принятия решения об отказе в согласовании переустройства и (или) перепланировки помещения в многоквартирном доме являются следующие обстоятельства:

1) представление документов в ненадлежащий орган;

2) несоответствие проекта переустройства и (или) перепланировки переустраиваемого и (или) перепланируемого помещения в многоквартирном доме требованиям законодательства.

Не допускается отказ в предоставлении муниципальной услуги в случае, если запрос заявителя подан в соответствии с информацией о сроках и порядке предоставления муниципальной услуги, размещенной на Архангельском региональном портале государственных и муниципальных услуг (функций) и официальном информационном Интернет-портале муниципального образования "Город Архангельск".

Не допускается отказ в предоставлении муниципальной услуги по основаниям, предусмотренным пунктом 2.8.2 настоящего административного регламента, если такой отказ приводит к нарушению требований, предусмотренных пунктом 4 части 1 статьи 7 Федерального закона от 27 июля 2010 года № 210-ФЗ "Об организации предоставления государственных и муниципальных услуг".

2.9. Перечень услуг, которые являются необходимыми и обязательными для предоставления муниципальной услуги, в том числе сведения о документе (документах), выдаваемом (выдаваемых) организациями, участвующими в предоставлении муниципальной услуги

Необходимыми услугами для оказания муниципальной услуги по настоящему административному регламенту являются:

изготовление проекта переустройства и (или) перепланировки помещения в многоквартирном доме.

2.10. Порядок, размер и основания взимания платы с заявителя при предоставлении муниципальной услуги

2.10.1. Предоставление муниципальной услуги осуществляется на безвозмездной основе.

2.10.2. Взимание платы за предоставление услуг, которые являются необходимыми и обязательными для предоставления муниципальной услуги, осуществляется в соответствии с Порядком определения размера платы за оказание услуг, которые являются необходимыми и обязательными для предоставления муниципальных услуг органами Администрации муниципального образования "Город Архангельск", и предоставляются организациями, участвующими в предоставлении муниципальных услуг, утвержденным решением Архангельской городской Думы от 21 марта 2012 года № 410.

2.11. Требования к помещениям, в которых предоставляется муниципальная услуга

2.11.1. Помещения Администрации, предназначенные для предоставления муниципальной услуги, обозначаются соответствующими табличками с указанием номера кабинета, названия соответствующего подразделения органа, фамилий, имен и отчеств муниципальных служащих, организующих предоставление муниципальной услуги, мест приема и выдачи документов, мест информирования заявителей.

Прием заявителей осуществляется в специально предназначенных для этого помещениях Администрации. Для ожидания приема отводятся места, оснащенные стульями и столами для возможности оформления документов. В местах информирования заявителей размещаются информационные стенды с информацией, предусмотренной пунктом 1.3.3 настоящего административного регламента.

2.11.2. Помещения Администрации, предназначенные для предоставления муниципальной услуги, должны удовлетворять требованиям об обеспечении беспрепятственного доступа инвалидов к объектам социальной, инженерной и транспортной инфраструктур и к предоставляемым в них услугам в соответствии с законодательством Российской Федерации о социальной защите инвалидов, включая:

условия для беспрепятственного доступа к помещениям, расположенным в здании, в котором предоставляется услуга: возможность самостоятельного, с помощью служащих, организующих предоставление муниципальной услуги, передвижения по зданию, в котором расположены помещения, предназначенные для предоставления услуги, в целях доступа к месту предоставления муниципальной услуги, входа в такое здание и выхода из него;

возможность посадки в транспортное средство и высадки из него перед входом в здание, в котором расположены помещения, предназначенные для предоставления муниципальной услуги, в том числе с использованием кресла-коляски, с помощью служащих, организующих предоставление муниципальной услуги;

сопровождение инвалидов, имеющих стойкие расстройства функции зрения и самостоятельного передвижения, и оказание им помощи в здании, в котором расположены помещения, предназначенные для предоставления муниципальной услуги;

надлежащее размещение оборудования и носителей информации, необходимых для обеспечения беспрепятственного доступа инвалидов к помещениям и предоставляемой в них муниципальной услуге с учетом ограничений их жизнедеятельности;

дублирование необходимой для получения муниципальной услуги звуковой и зрительной информации, а также надписей, знаков и иной текстовой и графической информации знаками, выполненными рельефно-точечным шрифтом Брайля, допуск сурдопереводчика и тифлосурдопереводчика;

допуск собаки-проводника в здание, в котором расположены помещения, предназначенные для предоставления муниципальной услуги, при наличии документа, подтверждающего специальное обучение собаки-проводника и выданного по форме и в порядке, которые определены уполномоченным федеральным органом исполнительной власти;

оказание инвалидам необходимой помощи в доступной для них форме в уснении порядка предоставления муниципальной услуги, в оформлении предусмотренных настоящим административным регламентом документов, в совершении ими других необходимых для получения результата муниципальной услуги действий;

оказание служащими, организующими предоставление муниципальной услуги, помощи инвалидам в преодолении барьеров, мешающих получению ими муниципальной услуги наравне с другими лицами.

2.11.3. Помещения МФЦ должны соответствовать требованиям комфортности и доступности для получателей муниципальных услуг, установленным Правилами организации деятельности многофункциональных центров предоставления государственных и муниципальных услуг, утвержденными постановлением Правительства Российской Федерации от 22 декабря 2012 года № 1376.

2.12. Показатели доступности и качества муниципальной услуги

2.12.1. Показателями доступности муниципальной услуги являются:

1) предоставление заявителем информации о правилах предоставления муниципальной услуги в соответствии с подразделом 1.3 настоящего административного регламента;

2) обеспечение заявителям возможности обращения за предоставлением муниципальной услуги через представителя;

3) обеспечение заявителям возможности взаимодействия с Администрацией в электронной форме через Архангельский региональный портал государственных и муниципальных услуг (функций) и (или) официальный информационный Интернет-портал муниципального образования "Город Архангельск";

запись на прием в Администрацию для подачи запросов о предоставлении муниципальной услуги (заявлений с прилагаемыми к ним документами);

размещение на Архангельском региональном портале государственных и муниципальных услуг (функций) форм документов, необходимых для предоставления муниципальной услуги и обеспечение возможности их копирования и заполнения в электронной форме;

обеспечение заявителям возможности направлять запросы о предоставлении муниципальной услуги (заявления с прилагаемыми к ним документами) в электронной форме, прием и регистрация этих запросов Администрацией;

обеспечение заявителям возможности осуществлять с использованием Архангельского регионального портала государственных и муниципальных услуг (функций) мониторинг хода движения дела заявителя;

4) предоставление заявителям возможности получения результатов муниципальной услуги в МФЦ;

5) безвозмездность предоставления муниципальной услуги.

2.12.2. Показателями качества муниципальной услуги являются:

1) отсутствие случаев нарушения сроков при предоставлении муниципальной услуги;

2) отсутствие случаев удовлетворения в судебном порядке заявлений заявителей, оспаривающих решения и действия (бездействие) Администрации, ее должностных лиц, муниципальных служащих;

3) отсутствие случаев назначения административных наказаний в отношении должностных лиц, муниципальных служащих Администрации, за нарушение законодательства об организации предоставления государственных и муниципальных услуг;

4) количество взаимодействий заявителя с должностными лицами при предоставлении муниципальной услуги не более двух раз.

3. Состав, последовательность и сроки выполнения административных процедур, требования к порядку их выполнения, в том числе особенности выполнения административных процедур в электронной форме, а также особенности выполнения административных процедур, в МФЦ

Предоставление муниципальной услуги включает в себя следующие административные процедуры:

1) регистрация запроса заявителя о предоставлении муниципальной услуги;

2) рассмотрение вопроса о предоставлении муниципальной услуги и принятие решения о выдаче результата предоставления муниципальной услуги;

3) выдача заявителю результата предоставления муниципальной услуги.

3.1. Регистрация запроса заявителя о предоставлении муниципальной услуги

3.1.1. Основанием для начала предоставления муниципальной услуги является получение Администрацией запроса заявителя о предоставлении муниципальной услуги (пункт 2.6.1 настоящего административного регламента).

Запросы, поступившие в Администрацию через Архангельский региональный портал государственных и муниципальных услуг (функций), принимаются муниципальными служащими Администрации, ответственным за рассмотрение вопроса о согласовании (либо об отказе в согласовании) переустройства и (или) перепланировки помещений в многоквартирном доме на территории муниципального образования "Город Архангельск" (далее – муниципальный служащий, ответственный за рассмотрение вопроса о согласовании переустройства и (или) перепланировки помещений).

В целях регистрации запроса заявителя муниципальный служащий Администрации, ответственный за прием документов, в срок, указанный в подпункте 1 пункта 2.4.1 настоящего административного регламента, проверяет полноту и правильность оформления полученных документов и устанавливает наличие или отсутствие оснований для отказа в приеме документов, необходимых для предоставления муниципальной услуги (подраздел 2.7 настоящего административного регламента).

Запросы заявителей, поступившие в Администрацию в электронной форме во внебюджетное время, подлежат рассмотрению в целях их регистрации или принятия решения об отказе в приеме документов в начале очередного рабочего дня до рассмотрения запросов заявителей, поступающих иными способами в Администрацию.

3.1.2. В случае наличия оснований для отказа в приеме документов (подраздел 2.7 настоящего административного регламента), муниципальный служащий Администрации, ответственный за прием документов, подготавливает уведомление об этом.

В уведомлении указывается конкретное основание для отказа в приеме документов с разъяснением, в чем оно состоит, а также в случаях, предусмотренных подпунктами 2 и 3 пункта 2.7.1 настоящего административного регламента, перечень недостающих документов и (или) документов, оформление и (или) способ представления которых не соответствует установленным требованиям.

Уведомление об отказе в приеме документов подписывается руководителем органа Администрации, осуществляющим прием документов, и вручается заявителю лично (в случае его явки) либо направляется заявителю:

почтовым отправлением – если заявитель обратился за получением муниципальной услуги посредством почтового отправления. При этом заявителю возвращаются представленные им документы;

через Архангельский региональный портал государственных и муниципальных услуг (функций) если заявитель обратился за получением муниципальной услуги через Архангельский региональный портал государственных и муниципальных услуг (функций);

через МФЦ – если заявитель обратился за получением муниципальной услуги через Архангельский региональный многофункциональный центр предоставления государственных и муниципальных услуг;

любым из способов, предусмотренных абзацами третьим – шестым настоящего пункта, – если заявитель указал на такой способ в запросе.

3.1.3. В случае отсутствия оснований для отказа в приеме документов (подраздел 2.7 настоящего административного регламента), поступивших в Администрацию на бумажном носителе, муниципальный служащий Администрации, ответственный за прием документов, регистрирует запрос заявителя в системе электронного документооборота "Дело" и направляет его муниципальному служащему, ответственному за рассмотрение вопроса о согласовании переустройства и (или) перепланировки помещений.

В случае отсутствия оснований для отказа в приеме документов (подраздел 2.7 настоящего административного регламента), поступивших в Администрацию через Архангельский региональный портал государственных и муниципальных услуг (функций), муниципальный служащий Администрации, ответственный за рассмотрение вопроса о согласовании переустройства и (или) перепланировки помещений:

принимает запрос заявителя в Архангельской региональной системе исполнения регламентов и обеспечивает его регистрацию в системе электронного документооборота "Дело";

направляет заявителю в Архангельской региональной системе исполнения регламентов, уведомление о приеме и регистрации запроса.

3.1.4. Результатом административной процедуры является прием и регистрация заявления с прилагаемыми к нему документами или отказ в приеме документов.

3.2. Рассмотрение вопроса о предоставлении муниципальной услуги и принятие решения о выдаче результата предоставления муниципальной услуги

3.2.1. Основанием для начала выполнения административной процедуры является регистрация запроса заявителя о предоставлении муниципальной услуги.

3.2.2. Муниципальный служащий Администрации, ответственный за рассмотрение вопроса о согласовании переустройства и (или) перепланировки помещений в срок, предусмотренный подпунктом 2 пункта 2.4.1 настоящего административного регламента:

1) проверяет наличие или отсутствие оснований для отказа в предоставлении муниципальной услуги;

2) проверяет соответствие проекта переустройства и (или) перепланировки переустраиваемого и (или) перепланируемого помещения в многоквартирном доме требованиям законодательства;

3) проверяет отсутствие обременения правами каких-либо лиц права собственности на переустраиваемое и (или) перепланируемое помещение в многоквартирном доме на основании выписки из Единого государственного реестра недвижимости.

3.2.3. В случае непредоставления заявителем документов, которые заявитель вправе представить по собственной инициативе (пункт 2.6.2 настоящего административного регламента), муниципальный служащий Администрации, ответственный за рассмотрение вопроса о согласовании переустройства и (или) перепланировки помещений, направляет межведомственные запросы:

для получения правоустанавливающих документов на переустраиваемое и (или) перепланируемое помещение в многоквартирном доме в Управление Федеральной службы государственной регистрации, кадастра и картографии по Архангельской области и Ненецкому автономному округу в течение трех рабочих дней;

для получения технического паспорта на переустраиваемое и (или) перепланируемое помещение в многоквартирном доме в государственное бюджетное учреждение Архангельской области "Бюро технической инвентаризации" в течение трех рабочих дней;

для получения заключения органа по охране памятников архитектуры, истории и культуры о допустимости проведения переустройства и (или) перепланировки помещения в многоквартирном доме, если такое помещение или дом, в котором оно находится, является памятником архитектуры, истории или культуры в Инспекцию по охране объектов культурного наследия Архангельской области в течение трех рабочих дней.

Указанные межведомственные информационные запросы направляются через единую систему межведомственного электронного взаимодействия или Архангельскую региональную систему межведомственного электронного взаимодействия.

3.2.4. В случае наличия оснований для отказа в выдаче согласования переустройства и (или) перепланировки помещений в многоквартирном доме, предусмотренных пунктом 2.8.2 настоящего административного регламента, муниципальный служащий Администрации, ответственный за рассмотрение вопроса о согласовании переустройства и (или) перепланировки помещений подготавливает уведомление об отказе в согласовании переустройства и (или) перепланировки.

В уведомлении об отказе в согласовании переустройства и (или) перепланировки указывается конкретное основание для отказа и разъясняется, в чем оно состоит.

3.2.5. В случае отсутствия оснований для отказа в предоставлении муниципальной услуги, предусмотренных пунктом 2.8.2 настоящего административного регламента, муниципальный служащий Администрации, ответственный за рассмотрение вопроса о согласовании переустройства и (или) перепланировки помещений, подготавливает решение о согласовании переустройства и (или) перепланировки.

3.2.6. Решение о согласовании переустройства и (или) перепланировки или уведомление об отказе в согласовании переустройства и (или) перепланировки подписывается начальником управления административно-технического контроля департамента градостроительства Администрации и передается муниципальному служащему Администрации, ответственному за выдачу документов, в срок, предусмотренный подпунктом 3 пункта 2.4.1 настоящего административного регламента.

3.2.7. Результатом административной процедуры является подписание начальником управления административно-технического контроля департамента градостроительства Администрации решения о согласовании переустройства и (или) перепланировки или уведомление об отказе в согласовании переустройства и (или) перепланировки.

3.2.8. Завершение переустройства и (или) перепланировки помещения в многоквартирном доме подтверждается актом приемочной комиссии (приложение № 4 к настоящему административному регламенту).

3.3. Выдача заявителю результата предоставления муниципальной услуги

3.3.1. Основанием для начала выполнения административной процедуры является подписание документов, предусмотренных пунктом 3.2.6 настоящего административного регламента (далее – результат предоставления муниципальной услуги).

3.3.2. Муниципальный служащий Администрации, ответственный за выдачу документов, в срок, предусмотренный подпунктом 4 пункта 2.4.1 настоящего административного регламента, вручает результат предоставления муниципальной услуги заявителю лично (в случае его явки) либо направляет заявителю:

почтовым отправлением – если заявитель обратился за получением муниципальной услуги лично в Администрацию или посредством почтового отправления;

через МФЦ – если заявитель обратился за получением муниципальной услуги через МФЦ.

Если заявитель обратился за получением услуги через Архангельский региональный портал государственных и муниципальных услуг (функций), муниципальный служащий Администрации, ответственный за рассмотрение вопроса о согласовании переустройства и (или) перепланировки помещений, направляет через Архангельский региональный портал государственных и муниципальных услуг (функций) результат предоставления услуги либо сопроводительное письмо о возможности его получения в отделе регистрации и контроля исполнения документов департамента организационной работы, общественных связей и контроля Администрации.

Результат вручается любым из способов, предусмотренных абзацами первым, вторым настоящего пункта, – если заявитель указал на такой способ в запросе.

3.3.3. В случае выявления заявителем в полученных документах опечаток и (или) ошибок заявитель представляет в Администрацию одним из способов, предусмотренных пунктом 2.6.6, заявление в свободной форме об исправлении таких опечаток и (или) ошибок.

Муниципальный служащий Администрации, ответственный за, рассмотрение вопроса о согласовании переустройства и (или) перепланировки помещений в срок, не превышающий двух рабочих дней со дня поступления соответствующего заявления, проводит проверку указанных в заявлении сведений.

В случае выявления допущенных опечаток и (или) ошибок в выданных в результате предоставления муниципальной услуги документах муниципальных служащих Администрации, ответственный за рассмотрение вопроса о согласовании переустройства и (или) перепланировки помещений, осуществляет их замену в срок, не превышающий пяти рабочих дней со дня поступления соответствующего заявления.

3.3.4. Результатом административной процедуры является выдача заявителю документов, предусмотренных пунктом 3.2.6 настоящего административного регламента.

3.4. Порядок предоставления муниципальной услуги в МФЦ

К административным процедурам, исполняемым МФЦ, относятся:

1) информирование заявителей о порядке предоставления муниципальной услуги, о ходе выполнения запроса о предоставлении муниципальной услуги, а также консультирование заявителей о порядке предоставления муниципальной услуги в МФЦ;

2) прием запросов заявителей о предоставлении муниципальной услуги и иных документов, необходимых для предоставления муниципальной услуги;

3) выдача заявителю результата предоставления муниципальной услуги, в том числе выдача документов на бумажном носителе, подтверждающих содержание электронных документов, направленных в МФЦ по результатам предоставления муниципальной услуги Администрацией.

4. Формы контроля за исполнением административного регламента

4.1. Контроль за исполнением настоящего административного регламента осуществляется, директором департамента градостроительства Администрации муниципального образования "Город Архангельск" в следующих формах:

текущий контроль за выполнением муниципальными служащими Администрации административных действий при предоставлении муниципальной услуги;

рассмотрение жалоб на решения, действия (бездействие) должностных лиц, муниципальных служащих Администрации, выполняющих административные действия при предоставлении муниципальной услуги;

4.2. Обязанности муниципальных служащих Администрации по исполнению настоящего административного регламента, а также их персональная ответственность за неисполнение или ненадлежащее исполнение своих обязанностей закрепляются в должностных инструкциях соответствующих муниципальных служащих.

При выявлении нарушений при предоставлении муниципальной услуги осуществляется привлечение виновных лиц к ответственности в соответствии с законодательством Российской Федерации.

4.3. Граждане, их объединения и организации в случае выявления фактов нарушения порядка предоставления муниципальной услуги или ненадлежащего исполнения настоящего административного регламента вправе обратиться с жалобой в Администрацию.

4.4. Решения Администрации могут быть оспорены в порядке, предусмотренном Федеральным законом от 27 июля 2010 года № 210-ФЗ "Об организации предоставления государственных и муниципальных услуг", и в судебном порядке.

5. Досудебный (внесудебный) порядок обжалования решений и действий (бездействия) Администрации, ее должностных лиц либо муниципальных служащих, а также МФЦ и их работников

5.1. Заявитель вправе в досудебном (внесудебном) порядке обратиться с жалобой на решения и (или) действия (бездействие) Администрации, ее должностных лиц, муниципальных служащих, а также МФЦ, их работников (далее – жалоба).

5.2. Жалобы подаются:

на решения или действия (бездействие) должностных лиц либо муниципальных служащих Администрации – руководителю органа Администрации муниципального образования "Город Архангельск", предоставляющего муниципальную услугу;

на решения и действия (бездействие) руководителя органа Администрации муниципального образования "Город Архангельск", предоставляющего муниципальную услугу, – Главе муниципального образования "Город Архангельск" или заместителю Главы муниципального образования "Город Архангельск", курирующему деятельность такого органа;

на решения и действия (бездействие) работников Архангельского регионального многофункционального центра предоставления государственных и муниципальных услуг – руководителю Архангельского регионального многофункционального центра предоставления государственных и муниципальных услуг;

на решения и действия (бездействие) руководителя Архангельского регионального многофункционального центра предоставления государственных и муниципальных услуг – министру связи и информационных технологий Архангельской области;

на решения и действия (бездействие) работника организации, привлекаемой Архангельским региональным многофункциональным центром предоставления государственных и муниципальных услуг, – руководителю этой организации.

5.3. Жалобы рассматриваются должностными лицами, указанными в пункте 5.2 настоящего административного регламента, в порядке, предусмотренном Федеральным законом от 27 июля 2010 года № 210-ФЗ "Об организации предоставления государственных и муниципальных услуг", Правилами подачи и рассмотрения жалоб на решения и действия (бездействие) органов Администрации муниципального образования "Город Архангельск", их должностных лиц либо муниципальных служащих, а также Архангельского регионального многофункционального центра предоставления государственных и муниципальных услуг, работников Архангельского регионального многофункционального центра предоставления государственных и муниципальных услуг, утвержденными постановлением мэрии города Архангельска от 28 августа 2014 года № 712, и настоящим административным регламентом.

Приложение № 1

к административному регламенту предоставления муниципальной услуги "Согласование проведения переустройства и (или) перепланировки помещения в многоквартирном доме на территории муниципального образования "Город Архангельск" Архангельской области"

В Управление административно-технического контроля департамента градостроительства Администрации муниципального образования "Город Архангельск"

ЗАЯВЛЕНИЕ

о переустройстве и (или) перепланировке помещений в многоквартирном доме

От _____ (указывается наниматель, либо арендатор, либо собственник помещения, либо собственники

помещения в многоквартирном доме, находящегося в общей собственности двух и более лиц, в случае,

если ни один из собственников либо иных лиц не уполномочен в установленном порядке представлять их интересы)

Для физических лиц указываются: фамилия, имя, отчество, реквизиты документа,

удостоверяющего личность (серия, номер, кем и когда выдан), место жительства, номер телефона;

для представителя физического лица указываются: фамилия, имя, отчество представителя,

реквизиты доверенности, которая прилагается к заявлению.

Для юридических лиц указываются: наименование, организационно-правовая форма, адрес места нахождения,

номер телефона, фамилия, имя, отчество лица, уполномоченного представлять интересы юридического лица,

с указанием реквизитов документа, удостоверяющего эти полномочия и прилагаемого к заявлению.

Место нахождения помещения в многоквартирном доме:

(указывается полный адрес: субъект Российской Федерации,

муниципальное образование, поселение, улица, дом, корпус, строение,

квартира (комната), помещение, подъезд, этаж)

Собственник(и) помещения в многоквартирном доме: _____

Прошу разрешить _____ (переустройство, перепланировку, переустройство и перепланировку – нужное указать)

помещения в многоквартирном доме, занимаемого на основании _____

(права собственности, договора найма, договора аренды – нужное указать)

согласно прилагаемому проекту (проектной документации) переустройства и (или) перепланировки помещения в многоквартирном доме.

Срок производства ремонтно-строительных работ с "___" _____ 20__ г. по "___" _____ 20__ г.

Режим производства ремонтно-строительных работ с _____ по _____ часов в _____ дни.

Обязуюсь:

осуществить ремонтно-строительные работы в соответствии с проектом (проектной документацией);

обеспечить свободный доступ к месту проведения ремонтно-строительных работ должностных лиц органа местного самоуправления муниципального образования либо уполномоченного им органа для проверки хода работ;

осуществить работы в установленные сроки и с соблюдением согласованного режима проведения работ.

Согласие на переустройство и (или) перепланировку получено от совместно проживающих совершеннолетних членов семьи нанимателя помещения в многоквартирном доме по договору социального найма от "___" _____ г. № _____:

№ п/п	Фамилия, имя, отчество	Документ, удостоверяющий личность (серия, номер, кем и когда выдан)	Подпись*	Отметка о нотариальном заверении подписей лиц
1	2	3	4	5

* Подписи ставятся в присутствии должностного лица, принимающего документы. В ином случае представляется оформленное в письменном виде согласие члена семьи, заверенное нотариально, с проставлением отметки об этом в графе 5.

К заявлению прилагаются следующие документы:

1) _____ (указываются вид и реквизиты правоустанавливающего документа на переустраиваемое _____ на _____ листах;

и (или) перепланируемое помещение в многоквартирном доме

(с отметкой: подлинник или нотариально заверенная копия)

2) проект (проектная документация) переустройства и (или) перепланировки помещения в многоквартирном доме на _____ листах;

3) технический паспорт переустраиваемого и (или) перепланируемого помещения в многоквартирном доме на _____ листах;

4) заключение органа по охране памятников архитектуры, истории и культуры о допустимости проведения переустройства и (или) перепланировки помещения в многоквартирном доме (представляется в случаях, если такое помещение или дом, в котором оно находится, является памятником архитектуры, истории или культуры) на _____ листах;

5) документы, подтверждающие согласие временно отсутствующих членов семьи нанимателя на переустройство и (или) перепланировку помещения в многоквартирном доме, на _____ листах (при необходимости);

6) иные документы: _____ (доверенности, выписки из уставов и др.) _____

Подписи лиц, подавших заявление*:

"___" _____ 20__ г. _____ (дата) _____ (подпись заявителя) _____ (расшифровка подписи заявителя)

"___" _____ 20__ г. _____ (дата) _____ (подпись заявителя) _____ (расшифровка подписи заявителя)

"___" _____ 20__ г. _____ (дата) _____ (подпись заявителя) _____ (расшифровка подписи заявителя)

"___" _____ 20__ г. _____ (дата) _____ (подпись заявителя) _____ (расшифровка подписи заявителя)

* При пользовании помещения в многоквартирном доме на основании договора социального найма заявление подписывается нанимателем, указанным в договоре в качестве стороны, при пользовании помещением в многоквартирном доме на основании договора аренды – арендатором, при пользовании помещением в многоквартирном доме на праве собственности – собственником (собственниками).

Документы представлены на приеме

Входящий номер регистрации заявления _____

Выдана расписка в получении документов _____ № "___" _____ 20__ г.

Расписку получил _____ "___" _____ 20__ г.

_____ (подпись заявителя)

Должность _____

Ф.И.О. должностного лица, принявшего заявление _____ (подпись)

Результат предоставления муниципальной услуги прошу направить следующим способом (нужное отметить): лично в Администрации муниципального образования "Город Архангельск";

почтовым отправлением.

Подписывая настоящее заявление, я даю согласие на обработку (сбор, систематизацию, накопление, хранение, уточнение, использование, распространение) своих персональных данных, указанных в настоящем заявлении, для целей размещения в системе электронного делопроизводства и документооборота.

_____ (Ф.И.О. и должность представителя юридического лица; Ф.И.О. гражданина) _____ (подпись) _____ (расшифровка подписи)

Приложение № 2

к административному регламенту предоставления муниципальной услуги "Согласование проведения переустройства и (или) перепланировки помещения в многоквартирном доме на территории муниципального образования "Город Архангельск" Архангельской области"



АДМИНИСТРАЦИЯ
МУНИЦИПАЛЬНОГО ОБРАЗОВАНИЯ
"ГОРОД АРХАНГЕЛЬСК"

ДЕПАРТАМЕНТ ГРАДОСТРОИТЕЛЬСТВА

УПРАВЛЕНИЕ
АДМИНИСТРАТИВНО-
ТЕХНИЧЕСКОГО КОНТРОЛЯ

В.И. Ленина пл., д. 5, Архангельск, 163000
Тел./факс (8182) 27-69-34

№ _____

На № _____ от _____

РЕШЕНИЕ*

о согласовании переустройства и (или) перепланировки помещения в многоквартирном доме

В связи с обращением _____ (Ф.И.О. физического лица, наименование юридического лица – заявителя)

о намерении провести переустройство и (или) перепланировку помещений (ненужное зачеркнуть)

в многоквартирном доме по адресу: _____, занимаемых (принадлежащих)

(ненужное зачеркнуть)

на основании: _____ (вид и реквизиты правоустанавливающего документа на переустраиваемое и (или)

перепланируемое помещение в многоквартирном доме)

по результатам рассмотрения представленных документов принято решение:

1. Дать согласие на _____ (переустройство, перепланировку, переустройство и перепланировку – нужное указать) помещений в многоквартирном доме в соответствии с представленным проектом (проектной документацией).

2. Установить**): срок производства ремонтно-строительных работ с "___" _____ 20__ г. по "___" _____ 20__ г.; режим производства ремонтно-строительных работ с _____ по _____ часов в _____ дни.

3. Обязать заявителя осуществить переустройство и (или) перепланировку жилого помещения в соответствии с проектом (проектной документацией) и с соблюдением требований _____ (указываются реквизиты нормативного правового акта субъекта Российской Федерации

или акта органа местного самоуправления, регламентирующего порядок проведения

ремонтно-строительных работ по переустройству и (или) перепланировке жилых помещений)

4. Установить, что приемочная комиссия осуществляет приемку выполненных ремонтно-строительных работ и подписание акта о завершении переустройства и (или) перепланировки помещения в многоквартирном доме в установленном порядке.

5. Приемочной комиссии после подписания акта о завершении переустройства и (или) перепланировки помещения в многоквартирном доме направить подписанный акт в орган местного самоуправления.

6. Контроль за исполнением настоящего решения возложить на _____ (наименование структурного подразделения и (или) Ф.И.О. должностного лица органа,

_____ осуществляющего согласование)

Начальник управления _____ подпись _____

М.П.

Получил: "___" _____ 20__ г.

(заполняется в случае получения копии решения лично)

_____ (подпись заявителя или уполномоченного лица заявителей)

Решение направлено в адрес заявителя (ей) "_____" 20__ г.
(заполняется в случае направления копии решения по почте)

(подпись должностного лица, направившего решение в адрес заявителя (ей))

* Форма утверждена постановлением Правительства Российской Федерации от 28 апреля 2005 года № 266.
** Срок и режим производства ремонтно-строительных работ определяются в соответствии с заявлением. В случае если орган, осуществляющий согласование, изменяет указанные в заявлении срок и режим производства ремонтно-строительных работ, в решении излагаются мотивы принятия такого решения.

Приложение № 3
к административному регламенту предоставления муниципальной услуги "Согласование проведения переустройства и (или) перепланировки помещения в многоквартирном доме на территории муниципального образования "Город Архангельск" Архангельской области"



АДМИНИСТРАЦИЯ
МУНИЦИПАЛЬНОГО ОБРАЗОВАНИЯ
"ГОРОД АРХАНГЕЛЬСК"

ДЕПАРТАМЕНТ ГРАДОСТРОИТЕЛЬСТВА

УПРАВЛЕНИЕ
АДМИНИСТРАТИВНО-ТЕХНИЧЕСКОГО КОНТРОЛЯ

В.И. Ленина пл., д. 5, Архангельск, 163000
Тел./факс (8182) 27-69-34

№ _____
На № _____ от _____

УВЕДОМЛЕНИЕ
об отказе в выдаче решения о согласовании переустройства и (или) перепланировки помещения в многоквартирном доме

Департамент градостроительства Администрации муниципального образования "Город Архангельск", руководствуясь статьей 27 Жилищного кодекса Российской Федерации, уведомляет:

указывается Ф.И.О. физического лица, адрес регистрации

полное наименование организации, юридический адрес

об отказе в выдаче решения о согласовании переустройства и (или) перепланировки помещения в многоквартирном доме, расположенном по адресу: _____

Основание для отказа: _____

Начальник управления административно-технического контроля _____
подпись / расшифровка

Уведомление и комплект документов получил:

(Ф.И.О. физического лица, либо Ф.И.О. его представителя)

(Ф.И.О. руководителя организации, полное наименование организации)

"_____" 20__ г. _____
(подпись)

Приложение № 4
к административному регламенту предоставления муниципальной услуги "Согласование проведения переустройства и (или) перепланировки помещения в многоквартирном доме на территории муниципального образования "Город Архангельск" Архангельской области"

Администрация муниципального образования
"Город Архангельск"
(орган местного самоуправления)

Управление административно-технического контроля
департамент градостроительства

АРХИТЕКТУРНО-СТРОИТЕЛЬНЫЙ ОТДЕЛ

АКТ
приемки законченных работ по перепланировке (переустройству) помещения в многоквартирном доме

"_____" 20__ г.

Приемочная комиссия произвела осмотр выполненных работ по перепланировке (переустройству) помещения в многоквартирном доме, расположенном по адресу: _____

в результате установлено: _____

Заявитель _____
(Ф.И.О.) _____
подпись

Представитель проектной организации _____ м.п. _____
(Ф.И.О.) _____
подпись

Представитель подрядной организации _____ м.п. _____
(Ф.И.О.) _____
подпись

АДМИНИСТРАЦИЯ МУНИЦИПАЛЬНОГО ОБРАЗОВАНИЯ
"ГОРОД АРХАНГЕЛЬСК"

ПОСТАНОВЛЕНИЕ

от 3 апреля 2020 г. № 611

О внесении изменения в Порядок организации бесплатного двухразового питания детей с ограниченными возможностями здоровья, обучающихся в муниципальных общеобразовательных организациях муниципального образования "Город Архангельск", реализующих образовательные программы начального общего, основного общего, среднего общего образования

1. Внести в Порядок организации бесплатного двухразового питания детей с ограниченными возможностями здоровья, обучающихся в муниципальных общеобразовательных организациях муниципального образования "Город Архангельск", реализующих образовательные программы начального общего, основного общего, среднего общего образования, утвержденный постановлением Администрации муниципального образования "Город Архангельск" от 29.12.2018 № 1661, изменение, изложив пункт 4.9 раздела 4 "Порядок организации бесплатного двухразового питания" в следующей редакции:

"4.9. Обучающимся с ОВЗ, которым индивидуально обучение на дому осуществляют общеобразовательные организации или находящимся на очном с применением дистанционных образовательных технологий обучения, также предоставляется бесплатное двухразовое питание по письменному заявлению родителей (законных представителей) в виде сухого пайка (ежемесячно), за исключением случаев нахождения обучающегося с ОВЗ на стационарном (амбулаторном) лечении, при строгом соблюдении требований СанПиН 2.4.5.2409-08 или родителям (законным представителям) по письменному заявлению выплачивается компенсация за питание в денежном эквиваленте."

2. Опубликовать постановление в газете "Архангельск – город воинской славы" и на официальном информационном Интернет-портале муниципального образования "Город Архангельск".

3. Настоящее постановление распространяется на правоотношения, возникшие с 19 марта 2020 года.

Глава муниципального образования
"Город Архангельск"

И.В. Годзин

АДМИНИСТРАЦИЯ МУНИЦИПАЛЬНОГО ОБРАЗОВАНИЯ
"ГОРОД АРХАНГЕЛЬСК"

ПОСТАНОВЛЕНИЕ

от 6 апреля 2020 г. № 647

О внесении изменений в постановление Администрации муниципального образования "Город Архангельск" от 13.02.2020 № 289

1. Внести в постановление Администрации муниципального образования "Город Архангельск" от 13.02.2020 № 289 "О проведении конкурса социально значимых проектов для осуществления территориального общественного самоуправления" следующие изменения:

в пункте 1 слова "до 10 апреля" заменить словами "до 15 мая";
в пункте 2 слова "по 31 марта" заменить словами "по 5 мая".
2. Опубликовать постановление в газете "Архангельск – город воинской славы" и на официальном информационном Интернет-портале муниципального образования "Город Архангельск".

Глава муниципального образования
"Город Архангельск"

И.В. Годзин

АДМИНИСТРАЦИЯ МУНИЦИПАЛЬНОГО ОБРАЗОВАНИЯ
"ГОРОД АРХАНГЕЛЬСК"

ПОСТАНОВЛЕНИЕ

от 6 апреля 2020 г. № 648

О внесении изменений в приложения к Административному регламенту предоставления муниципальной услуги "Предоставление участка земли на территории муниципального образования "Город Архангельск" Архангельской области для погребения тела (останков) или праха умершего"

1. Внести в приложения к Административному регламенту предоставления муниципальной услуги "Предоставление участка земли на территории муниципального образования "Город Архангельск" Архангельской области для погребения тела (останков) или праха умершего", утвержденному постановлением Администрации муниципального образования "Город Архангельск" от 13.04.2018 № 436, следующие изменения:

приложения № 1 и 2 изложить в новой редакции согласно приложению № 1;
дополнить приложением № 4 согласно приложению № 2.
2. Опубликовать постановление в газете "Архангельск – город воинской славы" и на официальном информационном Интернет-портале муниципального образования "Город Архангельск".

Глава муниципального образования
"Город Архангельск"

И.В. Годзин

Приложение № 1
к постановлению Администрации муниципального образования "Город Архангельск" от 06.04.2020 № 648

"Приложение № 1 к Административному регламенту предоставления муниципальной услуги "Предоставление участка земли на территории муниципального образования "Город Архангельск" Архангельской области для погребения тела (останков) или праха умершего"

Форма (образец) заявления

ЗАЯВЛЕНИЕ
о предоставлении участка земли на территории муниципального образования "Город Архангельск" для погребения тела (останков)

Директору департамента городского хозяйства Администрации муниципального образования "Город Архангельск" от _____
(ФИО лица, взявшего на себя обязанность осуществить погребение умершего, представителя по доверенности, представителя специализированной службы по вопросам похоронного дела)

документ, удостоверяющий личность, _____ серия _____ номер _____
выдан _____ дата выдачи _____,

адрес регистрации: _____,
контактный телефон _____,
действующего (ей) на основании доверенности № _____ дата выдачи _____,
выданной (заверенной)

Документ-основание (заявка, ходатайство, заявление и т.д.) от "_____" 20__ г. № _____

ПРОШУ
предоставить участок земли на кладбище "_____"
муниципального образования "Город Архангельск" для погребения тела (останков)

(фамилия, имя, отчество полностью)

Дата рождения: "_____" _____ г. Дата смерти "_____" _____ г.

Счет-заказ (наряд-заказ) на похороны от "_____" 20__ г. № _____, оформленный в _____
(наименование организации)

Дата похорон(предполагаемая) "_____" 20__ г.

*Заполняется в момент подачи запроса при наличии:

Свидетельство о смерти/ справка о рождении: серия _____ № _____, дата выдачи "_____" 20__ г.
кем выдано _____

С настоящего времени являюсь ответственным за могилу, обязуюсь обеспечить содержание предоставленного места захоронения, установку ограды (если установка ограды не запрещена) и надмогильных сооружений производить в пределах предоставленного места захоронения в соответствии с действующим законодательством. Обязуюсь произвести уборку и очистку места выполнения работ (оказания услуг) на общественном кладбище от мусора и отходов, образующихся после их выполнения (оказания), и восстановлению нарушенного благоустройства.

Даю согласие на обработку персональных данных, за правильность и полноту сведений не несу полную ответственность. Результат предоставления муниципальной услуги прошу направить: почтовым отправлением, выдать на руки (ненужное зачеркнуть).

"_____" 20__ г. Подпись _____ / _____
(ФИО полностью)



АДМИНИСТРАЦИЯ
МУНИЦИПАЛЬНОГО ОБРАЗОВАНИЯ
"ГОРОД АРХАНГЕЛЬСК"

ДЕПАРТАМЕНТ
ГОРОДСКОГО ХОЗЯЙСТВА

Троицкий просп., д. 60, Архангельск, 163000
Тел. (8182) 60-67-01, факс (8182) 60-67-05
E-mail: dgh@arhcitryu

№ _____

На № _____ от _____

Заявитель: _____
(Ф.И.О. полностью)

Адрес: _____

Кому: _____
(Ф.И.О. полностью)

Адрес: _____

Форма (образец) заявления

УВЕДОМЛЕНИЕ

В соответствии _____ принято решение:
Предоставить участок земли в размере _____ кв. м. на кладбище "_____" в секторе № _____ для погребения _____ года умершего (ей) _____, дата рождения _____, дата смерти _____.

В случае установки ограды необходимо руководствоваться Правилами эксплуатации и содержания общественных кладбищ (мест погребения) на территории муниципального образования "Город Архангельск", утвержденными постановлением Администрации муниципального образования "Город Архангельск" от 16.03.2020 № 491.

Подпись".

Приложение № 2
к постановлению Администрации
муниципального образования
"Город Архангельск"
от 06.04.2020 № 648

"Приложение № 4
к Административному регламенту предоставления
муниципальной услуги "Предоставление участка земли
на территории муниципального образования "Город Архангельск"
Архангельской области для погребения тела (останков) или праха умершего"

Форма (образец) заявления

ЗАЯВЛЕНИЕ
о предоставлении участка земли на территории муниципального образования
"Город Архангельск" для погребения праха умершего (ей)

Директору департамента городского хозяйства Администрации муниципального образования "Город Архангельск" от _____,
(ФИО лица, взявшего на себя обязанность осуществить погребение умершего, представителя по доверенности, представителя специализированной службы по вопросам похоронного дела)

документ, удостоверяющий личность, _____ серия _____ номер _____
выдан _____ дата выдачи _____,

адрес регистрации: _____,
контактный телефон _____,
действующего (ей) на основании доверенности № _____ дата выдачи _____,
выданной (заверенной) _____

Документ-основание (заявка, ходатайство, заявление и т.д.) от "___" _____ 20__ г. № _____

ПРОШУ
предоставить участок земли на кладбище "_____"
муниципального образования "Город Архангельск" для погребения праха умершего (ей)

(фамилия, имя, отчество полностью)

Дата рождения: "___" _____ г. Дата смерти "___" _____ г.

Справка о кремации _____. Дата смерти "___" _____ г.

Счет-заказ (наряд-заказ) на похороны от "___" _____ 20__ г. № _____, оформленный в _____.

(наименование организации)
Дата похорон(предполагаемая) "___" _____ 20__ г.
*Заполняется в момент подачи запроса при наличии:

Свидетельство о смерти/ справка о рождении: серия _____ № _____, дата выдачи "___" _____ 20__ г.
кем выдано _____

С настоящего времени являюсь ответственным за могилу, обязуюсь обеспечить содержание предоставленного места захоронения, установку оград (если установка оград не запрещена) и надмогильных сооружений производить в пределах предоставленного места захоронения в соответствии с действующим законодательством. Обязуюсь произвести уборку и очистку места выполнения работ (оказания услуг) на общественном кладбище от мусора и отходов, образующихся после их выполнения (оказания), и восстановлению нарушенного благоустройства.

Даю согласие на обработку персональных данных, за правдивость и полноту сведений несут полную ответственность. Результат предоставления муниципальной услуги прошу направить: почтовым отправлением, выдать на руки (ненужное зачеркнуть).

"___" _____ 20__ г. Подпись _____ / _____
(ФИО полностью)".

АДМИНИСТРАЦИЯ МУНИЦИПАЛЬНОГО ОБРАЗОВАНИЯ
"ГОРОД АРХАНГЕЛЬСК"

ПОСТАНОВЛЕНИЕ

от 6 апреля 2020 г. № 649

О внесении изменения в приложение к постановлению
Администрации муниципального образования
"Город Архангельск" от 31.01.2020 № 166

1. Внести в приложение к постановлению Администрации муниципального образования "Город Архангельск" от 31.01.2020 № 166 "О плате за содержание жилого помещения для нанимателей жилых помещений по договорам социального найма и договорам найма жилых помещений в многоквартирных домах муниципального образования "Город Архангельск" и о внесении изменений в приложения к отдельным постановлениям Администрации муниципального образования "Город Архангельск" изменение, заменив в графе 3 строки 34 цифры "18,37" цифрами "13,74".

2. Опубликовать постановление в газете "Архангельск – город воинской славы" и на официальном информационном Интернет-портале муниципального образования "Город Архангельск".

3. Настоящее постановление вступает в силу с момента опубликования и распространяется на правоотношения, возникшие с 1 февраля 2020 года.

Глава муниципального образования
"Город Архангельск"

И.В. Годзинь

АДМИНИСТРАЦИЯ МУНИЦИПАЛЬНОГО ОБРАЗОВАНИЯ
"ГОРОД АРХАНГЕЛЬСК"

ПОСТАНОВЛЕНИЕ

от 6 апреля 2020 г. № 650

О плате за содержание жилого помещения для нанимателей
жилых помещений по договорам социального найма и договорам найма
жилых помещений в многоквартирных домах муниципального
образования "Город Архангельск" и о внесении изменений
в приложения к отдельным постановлениям Администрации
муниципального образования "Город Архангельск"

В соответствии со статьями 154 и 156 Жилищного кодекса Российской Федерации, статьей 30 Устава муниципального образования "Город Архангельск", разделом 2 Положения об установлении тарифов и размера платы Администрацией муниципального образования "Город Архангельск", утвержденного постановлением мэрии города Архангельска от 21.12.2015 № 69, Администрация муниципального образования "Город Архангельск" **постановляет:**

1. Установить, начиная с месяца, в котором услуги по обращению с твердыми коммунальными отходами начинают оказывать региональный оператор по обращению с твердыми коммунальными отходами, размер платы за содержание жилого помещения для нанимателей жилых помещений по договорам социального найма и договорам найма жилых помещений в многоквартирных домах муниципального образования "Город Архангельск" согласно приложению к настоящему постановлению.

Размер платы за содержание жилого помещения для нанимателей жилых помещений по договорам социального найма и договорам найма жилых помещений в многоквартирных домах соразмерен перечню, объемам и качеству услуг и работ, утвержденным решениями общих собраний собственников помещений по каждому многоквартирному дому.

2. Внести в приложения № 1 и 2 к постановлению Администрации муниципального образования "Город Архангельск" от 27.04.2018 № 533 "О плате за содержание жилого помещения для нанимателей жилых помещений по договорам социального найма и договорам найма жилых помещений в многоквартирных домах муниципального образования "Город Архангельск" и о внесении изменений в приложения к постановлениям мэрии города Архангельска от 13.02.2015 № 123 и Администрации муниципального образования "Город Архангельск" от 27.12.2016 № 1512" (с дополнением и изменениями) изменения, исключив пункт 15.

3. Внести в приложения № 1 и 2 к постановлению Администрации муниципального образования "Город Архангельск" от 04.05.2018 № 565 "О плате за содержание жилого помещения для нанимателей жилых помещений по договорам социального найма и договорам найма жилых помещений в многоквартирных домах муниципального образования "Город Архангельск", о внесении изменений в приложение к постановлению мэрии города Архангельска от 13.02.2015 № 125 и о признании утратившими силу приложений к отдельным постановлениям мэрии города Архангельска" (с дополнением и изменениями) изменения, исключив пункт 47.

4. Внести в приложения № 1 и 2 к постановлению Администрации муниципального образования "Город Архангельск" от 28.09.2018 № 1184 "О плате за содержание жилого помещения для нанимателей жилых помещений по договорам социального найма и договорам найма жилых помещений в многоквартирных домах муниципального образования "Город Архангельск" и о внесении изменений в приложения к отдельным постановлениям Администрации муниципального образования "Город Архангельск" (с дополнением и изменениями) следующие изменения:

пункт 32 приложения № 1 исключить;
пункт 31 приложения № 2 исключить.

5. Внести в приложения № 1 и 2 к постановлению Администрации муниципального образования "Город Архангельск" от 28.09.2018 № 1186 "О плате за содержание жилого помещения для нанимателей жилых помещений по договорам социального найма и договорам найма жилых помещений в многоквартирных домах муниципального образования "Город Архангельск" и о внесении изменений в приложения к отдельным постановлениям мэрии города Архангельска и Администрации муниципального образования "Город Архангельск" (с дополнением и изменениями) изменения, исключив пункт 36.

6. Опубликовать постановление в газете "Архангельск – город воинской славы" и на официальном информационном Интернет-портале муниципального образования "Город Архангельск".

7. Настоящее постановление вступает в силу с момента опубликования и распространяется на правоотношения, возникшие с 1 января 2020 года.

Глава муниципального образования
"Город Архангельск"

И.В. Годзинь

ПРИЛОЖЕНИЕ
к постановлению Администрации
муниципального образования
"Город Архангельск"
от 06.04.2020 № 650

РАЗМЕР ПЛАТЫ
за содержание жилого помещения для нанимателей жилых помещений
по договорам социального найма и договорам найма
жилых помещений в многоквартирных домах муниципального образования "Город Архангельск"

Таблица

№ п/п	Адрес многоквартирного дома	Размер платы за содержание жилого помещения (рублей за 1 кв. м общей площади жилого помещения в месяц)	Наименование управляющей организации
1	2	3	4
1	Ул. Анощенкова А.И., 1	13,01	ООО "УК "Мерполис"
2	Ул. Анощенкова А.И., 5	13,24	ООО "УК "Мерполис"
3	Ул. Восьмое марта, 12	22,50	ООО "УК "Мерполис"
4	Ул. Восьмое марта, 16	25,29	ООО "УК "Мерполис"
5	Ул. Восьмое марта, 16, корп. 1	25,62	ООО "УК "Мерполис"
6	Ул. Декабристов, 7	21,26	ООО "УК "Мерполис"
7	Ул. Декабристов, 9	25,13	ООО "УК "Мерполис"
8	Ул. Декабристов, 12	25,45	ООО "УК "Мерполис"
9	Ул. Декабристов, 18	23,59	ООО "УК "Мерполис"
10	Просп. Дзержинского, 21	22,83	ООО "УК "ВКБГРУПП"
11	Ул. Заводская, 100	18,01	ООО "УК "ПРОЛЕТАРСКАЯ"

12	Ул. Кедрова, 16	14,65	ООО "УК "ВКБГРУПП"
13	Ул. Кедрова, 22	19,85	ООО "УК "Мерполис"
14	Ул. Кедрова, 31	20,76	ООО "УК "ВКБГРУПП"
15	Ул. Кедрова, 33	20,88	ООО "УК "ВКБГРУПП"
16	Ул. Кедрова, 35, корп. 2	20,39	ООО "УК "ВКБГРУПП"
17	Ул. Кедрова, 41, корп. 3	23,25	ООО "УК "Мерполис"
18	Ул. Кедрова, 43, корп. 1	35,78	ООО "УК "ВКБГРУПП"
19	Ул. Корабельная, 2, корп. 1	23,23	ООО "УК "Мерполис"
20	Ул. Красных партизан, 37	32,30	ООО "УК "Мерполис"
21	Проезд К.С. Бадигина, 7	31,26	ООО "УК "Мерполис"
22	Ул. Логинова, 21, корп. 1	28,43	ООО "УК "ВКБГРУПП"
23	Ул. Логинова, 24	22,60	ООО "УК "ВКБГРУПП"
24	Ул. Маймаксанская, 106	19,49	ООО "УК "Мерполис"
25	Ул. Маймаксанская, 108	18,99	ООО "УК "Мерполис"
26	Ул. Мещерского, 6	20,84	ООО "УК "ВКБГРУПП"
27	Ул. Мещерского, 8	22,40	ООО "УК "ПРОЛЕТАРСКАЯ"
28	Ул. Мещерского, 26	13,95	ООО "УК "ВКБГРУПП"
29	Просп. Никольский, 80	25,07	ООО "УК "ВКБГРУПП"
30	Просп. Новгородский, 94	22,95	ООО "УК "ВКБГРУПП"

31	Просп. Новгородский, 113, корп. 1	20,99	ООО "УК "Мерполис"
32	Просп. Обводный канал, 40	23,00	ООО "УК "ВКБГРУПП"
33	Просп. Обводный канал, 88, корп. 1	26,45	ООО "УК "ВКБГРУПП"
34	Ул. Победы, 18, корп. 3	20,51	ООО "УК "Мерполис"
35	Ул. Победы, 43	24,10	ООО "УК "Мерполис"
36	Ул. Победы, 114, корп. 3	17,13	ООО "УК "Мерполис"
37	Ул. Победы, 122, корп. 2	18,06	ООО "УК "Мерполис"
38	Ул. Полярная, 5	21,08	ООО "УК "Мерполис"
39	Ул. Поморская, 51	21,15	ООО "УК "Мерполис"
40	Ул. Попова, 56, корп. 3	23,51	ООО "УК "ВКБГРУПП"
41	Ул. Приморская, 8	25,09	ООО "УК "Мерполис"
42	Ул. Приморская, 10	25,28	ООО "УК "Мерполис"
43	Ул. Приморская, 10, корп. 1	25,44	ООО "УК "Мерполис"
44	Ул. Приморская, 12	22,48	ООО "УК "Мерполис"
45	Ул. Приморская, 12, корп. 1	24,68	ООО "УК "Мерполис"
46	Ул. Приморская, 12, корп. 3	25,17	ООО "УК "Мерполис"
47	Ул. Приморская, 14, корп. 1	25,01	ООО "УК "Мерполис"
48	Ул. Приморская, 16	21,27	ООО "УК "Мерполис"
49	Ул. Приморская, 17	25,39	ООО "УК "Мерполис"

50	Ул. Приморская, 20	21,39	ООО "УК "Мерполис"
51	Ул. Приморская, 20, корп. 1	21,42	ООО "УК "Мерполис"
52	Ул. Розы Люксембург, 65, корп. 1	24,05	ООО "УК "ВКБГРУПП"
53	Ул. Самойло, 10, корп. 1	25,64	ООО "УК "ВКБГРУПП"
54	Ул. Свободы, 27	17,10	ООО "УК "ВКБГРУПП"
55	Ул. Серафимовича, 62	29,73	ООО "УК "ВКБГРУПП"
56	Ул. Советская, 63	13,77	ООО "УК "Мерполис"
57	Ул. Советская, 63, корп. 2	13,59	ООО "УК "ВКБГРУПП"
58	Ул. Советская, 67	16,76	ООО "УК "ВКБГРУПП"
59	Ул. Советская, 68	27,99	ООО "УК "Мерполис"
60	Ул. Советская, 71, корп. 1	20,78	ООО "УК "Мерполис"
61	Просп. Советских космонавтов, 188	34,34	ООО "УК "ВКБГРУПП"
62	Ул. Суфтина, 1-й проезд, 2	24,88	ООО "УК "Мерполис"
63	Просп. Троицкий, 91	25,15	ООО "УК "ВКБГРУПП"
64	Просп. Троицкий, 157	23,40	ООО "УК "ВКБГРУПП"
65	Просп. Троицкий, 198	29,29	ООО "УК "ВКБГРУПП"
66	Ул. Урицкого, 70	23,64	ООО "УК "ВКБГРУПП"
67	Ул. Физкультурников, 33	18,20	ООО "УК "Мерполис"
68	Ул. Цветная, 8	25,56	ООО "УК "ВКБГРУПП"

69	Ул. Челюскинцев, 52	24,49	ООО "УК "ВКБГРУПП"
70	Просп. Чумбарова-Лучинского, 48	27,70	ООО "УК "ВКБГРУПП"
71	Просп. Чумбарова-Лучинского, 50	42,89	ООО "УК "ВКБГРУПП"
72	Просп. Чумбарова-Лучинского, 52	33,04	ООО "УК "ВКБГРУПП"
73	Ул. Школьная, 108	22,11	ООО "УК "Мерполис"
74	Ул. Шмидта О.Ю., 9	17,00	ООО "УК "Мерполис"
75	Ул. Ярославская, 45, корп. 1	20,22	ООО "УК "Мерполис"
76	Ул. Ярославская, 73, корп. 1	24,60	ООО "УК "Мерполис"

АДМИНИСТРАЦИЯ МУНИЦИПАЛЬНОГО ОБРАЗОВАНИЯ
"ГОРОД АРХАНГЕЛЬСК"

ПОСТАНОВЛЕНИЕ

от 3 апреля 2020 г. № 619

Об утверждении карты-схемы границ
прилегающих территорий

В соответствии с областным законом от 23.09.2004 № 259-внеоч.-ОЗ
"О реализации государственных полномочий Архангельской области в сфере
правового регулирования организации и осуществления местного самоуправ-

- 1. Утвердить прилагаемую карту-схему границ прилегающих территорий нежилого здания, расположенного по адресу: Российская Федерация, Архангельская область, муниципальное образование "Город Архангельск", город Архангельск, улица Капитана Хромцова, дом 1, корпус 2 (кадастровый номер объекта капитального строительства 29:22:011303:18).
2. Собственникам и (или) иным законным владельцам зданий, строений, сооружений, земельных участков, указанных в пункте 1 настоящего постановления, принимать участие, в том числе финансовое, в содержании прилегающих территорий.
3. Опубликовать постановление в газете "Архангельск – город воинской славы" и на официальном информационном Интернет-портале муниципального образования "Город Архангельск" в течение 10 календарных дней со дня его подписания.
4. Контроль за исполнением постановления возложить на главу администрации Маймаканского территориального округа Администрации муниципального образования "Город Архангельск" Хиле А.И.
5. Настоящее постановление вступает в силу по истечении 30 календарных дней со дня его подписания.

Глава муниципального образования
"Город Архангельск"

И.В. Годзин



АДМИНИСТРАЦИЯ МУНИЦИПАЛЬНОГО ОБРАЗОВАНИЯ
"ГОРОД АРХАНГЕЛЬСК"

ПОСТАНОВЛЕНИЕ

от 3 апреля 2020 г. № 618

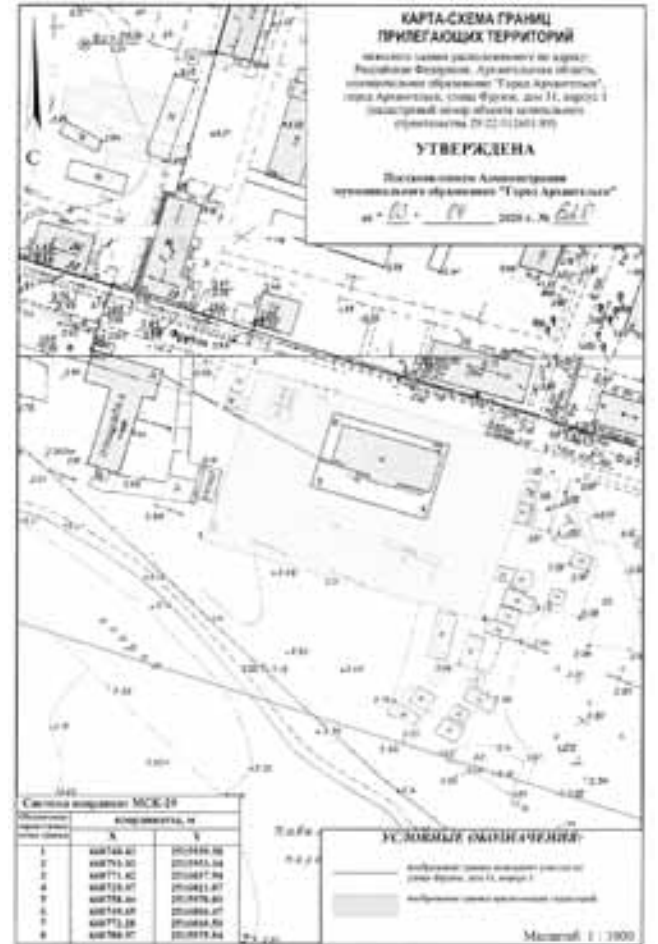
Об утверждении карты-схемы границ прилегающих территорий

В соответствии с областным законом от 23.09.2004 № 259-внеоч.-ОЗ
"О реализации государственных полномочий Архангельской области в сфере
правового регулирования организации и осуществления местного самоуправ-

- 1. Утвердить прилагаемую карту-схему границ прилегающих территорий нежилого здания, расположенного по адресу: Российская Федерация, Архангельская область, муниципальное образование "Город Архангельск", город Архангельск, улица Победы, дом 128, корпус 1 (кадастровый номер объекта капитального строительства 29:22:011309:57).
2. Собственникам и (или) иным законным владельцам зданий, строений, сооружений, земельных участков, указанных в пункте 1 настоящего постановления, принимать участие, в том числе финансовое, в содержании прилегающих территорий.
3. Опубликовать постановление в газете "Архангельск – город воинской славы" и на официальном информационном Интернет-портале муниципального образования "Город Архангельск" в течение 10 календарных дней со дня его подписания.
4. Контроль за исполнением постановления возложить на главу администрации Маймаканского территориального округа Администрации муниципального образования "Город Архангельск" Хиле А.И.
5. Настоящее постановление вступает в силу по истечении 30 календарных дней со дня его подписания.

Глава муниципального образования
"Город Архангельск"

И.В. Годзин



АДМИНИСТРАЦИЯ МУНИЦИПАЛЬНОГО ОБРАЗОВАНИЯ
"ГОРОД АРХАНГЕЛЬСК"

ПОСТАНОВЛЕНИЕ

от 3 апреля 2020 г. № 621


Об утверждении карты-схемы границ прилегающих территорий

В соответствии с областным законом от 23.09.2004 № 259-внеоч.-ОЗ
"О реализации государственных полномочий Архангельской области в сфере
правового регулирования организации и осуществления местного самоуправ-

- 1. Утвердить прилагаемую карту-схему границ прилегающих территорий нежилого здания, расположенного по адресу: Российская Федерация, Архангельская область, муниципальное образование "Город Архангельск", город Архангельск, улица Фрунзе, дом 31, корпус 1 (кадастровый номер объекта капитального строительства 29:22:012601:89).
2. Собственникам и (или) иным законным владельцам зданий, строений, сооружений, земельных участков, указанных в пункте 1 настоящего постановления, принимать участие, в том числе финансовое, в содержании прилегающих территорий.
3. Опубликовать постановление в газете "Архангельск – город воинской славы" и на официальном информационном Интернет-портале муниципального образования "Город Архангельск" в течение 10 календарных дней со дня его подписания.
4. Контроль за исполнением постановления возложить на главу администрации Маймаканского территориального округа Администрации муниципального образования "Город Архангельск" Хиле А.И.
5. Настоящее постановление вступает в силу по истечении 30 календарных дней со дня его подписания.

Глава муниципального образования
"Город Архангельск"

И.В. Годзин



АДМИНИСТРАЦИЯ МУНИЦИПАЛЬНОГО ОБРАЗОВАНИЯ
"ГОРОД АРХАНГЕЛЬСК"

ПОСТАНОВЛЕНИЕ

от 3 апреля 2020 г. № 620

Об утверждении карты-схемы границ
прилегающих территорий

В соответствии с областным законом от 23.09.2004 № 259-внеоч.-ОЗ
"О реализации государственных полномочий Архангельской области в сфере
правового регулирования организации и осуществления местного самоуправ-

- 1. Утвердить прилагаемую карту-схему границ прилегающих территорий нежилого здания, расположенного по адресу: Российская Федерация, Архангельская область, муниципальное образование "Город Архангельск", город Архангельск, улица Фрунзе, дом 31, корпус 1 (кадастровый номер объекта капитального строительства 29:22:012601:89).
2. Собственникам и (или) иным законным владельцам зданий, строений, сооружений, земельных участков, указанных в пункте 1 настоящего постановления, принимать участие, в том числе финансовое, в содержании прилегающих территорий.
3. Опубликовать постановление в газете "Архангельск – город воинской славы" и на официальном информационном Интернет-портале муниципального образования "Город Архангельск" в течение 10 календарных дней со дня его подписания.
4. Контроль за исполнением постановления возложить на главу администрации Маймаканского территориального округа Администрации муниципального образования "Город Архангельск" Хиле А.И.
5. Настоящее постановление вступает в силу по истечении 30 календарных дней со дня его подписания.

Глава муниципального образования
"Город Архангельск"

И.В. Годзин

АДМИНИСТРАЦИЯ МУНИЦИПАЛЬНОГО ОБРАЗОВАНИЯ
"ГОРОД АРХАНГЕЛЬСК"

ПОСТАНОВЛЕНИЕ

от 3 апреля 2020 г. № 628

Об утверждении карты-схемы границ
прилегающих территорий

В соответствии с областным законом от 23.09.2004 № 259-внеоч.-ОЗ
"О реализации государственных полномочий Архангельской области в сфере
правового регулирования организации и осуществления местного самоуправления",
разделом 15 Правил благоустройства города Архангельска, утвержденных решением
Архангельской городской Думы от 25.10.2017 № 581, Администрация муниципального образования
"Город Архангельск" постановляет:

- 1. Утвердить прилагаемую карту-схему границ прилегающих территорий
нежилого здания, расположенного по адресу: Российская Федерация, Архангельская
область, муниципальное образование "Город Архангельск", город Архангельск,
улица Школьная, дом 80 (кадастровый номер объекта капитального
строительства 29:22:012003:76).
2. Собственникам и (или) иным законным владельцам зданий, строений,
сооружений, земельных участков, указанных в пункте 1 настоящего постановления,
принимать участие, в том числе финансовое, в содержании прилегающих
территорий.
3. Опубликовать постановление в газете "Архангельск – город воинской славы"
и на официальном информационном Интернет-портале муниципального
образования "Город Архангельск" в течение 10 календарных дней со дня его
подписания.
4. Контроль за исполнением постановления возложить на главу администрации
Маймаканского территориального округа Администрации муниципального
образования "Город Архангельск" Хиле А.И.
5. Настоящее постановление вступает в силу по истечении 30 календарных
дней со дня его подписания.

Глава муниципального образования
"Город Архангельск"

И.В. Годзин



АДМИНИСТРАЦИЯ МУНИЦИПАЛЬНОГО ОБРАЗОВАНИЯ
"ГОРОД АРХАНГЕЛЬСК"

ПОСТАНОВЛЕНИЕ

от 3 апреля 2020 г. № 629

Об утверждении карты-схемы границ
прилегающих территорий

В соответствии с областным законом от 23.09.2004 № 259-внеоч.-ОЗ
"О реализации государственных полномочий Архангельской области в сфере
правового регулирования организации и осуществления местного самоуправления",
разделом 15 Правил благоустройства города Архангельска, утвержденных решением
Архангельской городской Думы от 25.10.2017 № 581, Администрация муниципального образования
"Город Архангельск" постановляет:

- 1. Утвердить прилагаемую карту-схему границ прилегающих территорий
нежилого здания, расположенного по адресу: Российская Федерация, Архангельская
область, муниципальное образование "Город Архангельск", город Архангельск,
улица Проезжая, дом 16, корпус 3 (кадастровый номер земельного
участка 29:22:012305:22).
2. Собственникам и (или) иным законным владельцам зданий, строений,
сооружений, земельных участков, указанных в пункте 1 настоящего постановления,
принимать участие, в том числе финансовое, в содержании прилегающих
территорий.
3. Опубликовать постановление в газете "Архангельск – город воинской славы"
и на официальном информационном Интернет-портале муниципального
образования "Город Архангельск" в течение 10 календарных дней со дня его
подписания.
4. Контроль за исполнением постановления возложить на главу администрации
Маймаканского территориального округа Администрации муниципального
образования "Город Архангельск" Хиле А.И.
5. Настоящее постановление вступает в силу по истечении 30 календарных
дней со дня его подписания.

Глава муниципального образования
"Город Архангельск"

И.В. Годзин



АДМИНИСТРАЦИЯ МУНИЦИПАЛЬНОГО ОБРАЗОВАНИЯ
"ГОРОД АРХАНГЕЛЬСК"

ПОСТАНОВЛЕНИЕ

от 3 апреля 2020 г. № 627

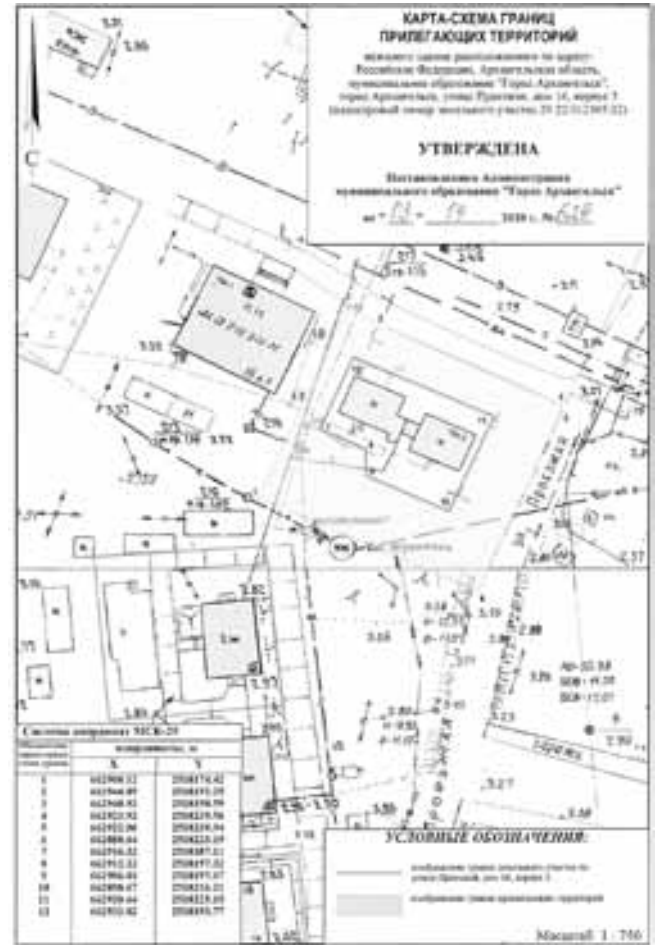
Об утверждении карты-схемы границ
прилегающих территорий

В соответствии с областным законом от 23.09.2004 № 259-внеоч.-ОЗ
"О реализации государственных полномочий Архангельской области в сфере
правового регулирования организации и осуществления местного самоуправления",
разделом 15 Правил благоустройства города Архангельска, утвержденных решением
Архангельской городской Думы от 25.10.2017 № 581, Администрация муниципального образования
"Город Архангельск" постановляет:

- 1. Утвердить прилагаемую карту-схему границ прилегающих территорий
нежилого здания, расположенного по адресу: Российская Федерация, Архангельская
область, муниципальное образование "Город Архангельск", город Архангельск,
улица Луганская, дом 6 (кадастровый номер объекта капитального
строительства 29:22:012511:11).
2. Собственникам и (или) иным законным владельцам зданий, строений,
сооружений, земельных участков, указанных в пункте 1 настоящего постановления,
принимать участие, в том числе финансовое, в содержании прилегающих
территорий.
3. Опубликовать постановление в газете "Архангельск – город воинской славы"
и на официальном информационном Интернет-портале муниципального
образования "Город Архангельск" в течение 10 календарных дней со дня его
подписания.
4. Контроль за исполнением постановления возложить на главу администрации
Маймаканского территориального округа Администрации муниципального
образования "Город Архангельск" Хиле А.И.
5. Настоящее постановление вступает в силу по истечении 30 календарных
дней со дня его подписания.

Глава муниципального образования
"Город Архангельск"

И.В. Годзин



АДМИНИСТРАЦИЯ МУНИЦИПАЛЬНОГО ОБРАЗОВАНИЯ
"ГОРОД АРХАНГЕЛЬСК"

ПОСТАНОВЛЕНИЕ

от 3 апреля 2020 г. № 630

Об утверждении карты-схемы границ
прилегающих территорий

В соответствии с областным законом от 23.09.2004 № 259-внеоч.-ОЗ
"О реализации государственных полномочий Архангельской области в сфере
правового регулирования организации и осуществления местного самоуправления",
разделом 15 Правил благоустройства города Архангельска, утвержденных решением
Архангельской городской Думы от 25.10.2017 № 581, Администрация муниципального образования
"Город Архангельск" постановляет:

- 1. Утвердить прилагаемую карту-схему границ прилегающих территорий
нежилого здания, расположенного по адресу: Российская Федерация, Архангельская
область, муниципальное образование "Город Архангельск", город Архангельск,
улица Победы, дом 112, корпус 1, строение 1 (кадастровый номер объекта
капитального строительства 29:22:011309:48).
2. Собственникам и (или) иным законным владельцам зданий, строений,
сооружений, земельных участков, указанных в пункте 1 настоящего постановления,
принимать участие, в том числе финансовое, в содержании прилегающих
территорий.
3. Опубликовать постановление в газете "Архангельск – город воинской славы"
и на официальном информационном Интернет-портале муниципального
образования "Город Архангельск" в течение 10 календарных дней со дня его
подписания.
4. Контроль за исполнением постановления возложить на главу администрации
Маймаканского территориального округа Администрации муниципального
образования "Город Архангельск" Хиле А.И.
5. Настоящее постановление вступает в силу по истечении 30 календарных
дней со дня его подписания.

Глава муниципального образования
"Город Архангельск"

И.В. Годзин



АДМИНИСТРАЦИЯ МУНИЦИПАЛЬНОГО ОБРАЗОВАНИЯ
"ГОРОД АРХАНГЕЛЬСК"

ПОСТАНОВЛЕНИЕ

от 3 апреля 2020 г. № 637

Об утверждении карты-схемы границ
прилегающих территорий

В соответствии с областным законом от 23.09.2004 № 259-внеоч.-ОЗ
"О реализации государственных полномочий Архангельской области в сфере
правового регулирования организации и осуществления местного самоуправ-

- 1. Утвердить прилагаемую карту-схему границ прилегающих территорий нежилого здания, расположенного по адресу: Российская Федерация, Архангельская область, муниципальное образование "Город Архангельск", город Архангельск, улица Юнг Военно-Морского Флота, дом 10 (кадастровый номер объекта капитального строительства 29:22:012601:40).
2. Собственникам и (или) иным законным владельцам зданий, строений, сооружений, земельных участков, указанных в пункте 1 настоящего постановления, принимать участие, в том числе финансовое, в содержании прилегающих территорий.
3. Опубликовать постановление в газете "Архангельск – город воинской славы" и на официальном информационном Интернет-портале муниципального образования "Город Архангельск" в течение 10 календарных дней со дня его подписания.
4. Контроль за исполнением постановления возложить на главу администрации Маймаканского территориального округа Администрации муниципального образования "Город Архангельск" Хиле А.И.
5. Настоящее постановление вступает в силу по истечении 30 календарных дней со дня его подписания.

Глава муниципального образования
"Город Архангельск"

И.В. Годзин



АДМИНИСТРАЦИЯ МУНИЦИПАЛЬНОГО ОБРАЗОВАНИЯ
"ГОРОД АРХАНГЕЛЬСК"

ПОСТАНОВЛЕНИЕ

от 3 апреля 2020 г. № 636

Об утверждении карты-схемы границ прилегающих территорий

В соответствии с областным законом от 23.09.2004 № 259-внеоч.-ОЗ
"О реализации государственных полномочий Архангельской области в сфере
правового регулирования организации и осуществления местного самоуправ-

- 1. Утвердить прилагаемую карту-схему границ прилегающих территорий нежилого здания, расположенного по адресу: Российская Федерация, Архангельская область, муниципальное образование "Город Архангельск", город Архангельск, улица Юнг Военно-Морского Флота, дом 2 (кадастровый номер объекта капитального строительства 29:22:012601:58).
2. Собственникам и (или) иным законным владельцам зданий, строений, сооружений, земельных участков, указанных в пункте 1 настоящего постановления, принимать участие, в том числе финансовое, в содержании прилегающих территорий.
3. Опубликовать постановление в газете "Архангельск – город воинской славы" и на официальном информационном Интернет-портале муниципального образования "Город Архангельск" в течение 10 календарных дней со дня его подписания.
4. Контроль за исполнением постановления возложить на главу администрации Маймаканского территориального округа Администрации муниципального образования "Город Архангельск" Хиле А.И.
5. Настоящее постановление вступает в силу по истечении 30 календарных дней со дня его подписания.

Глава муниципального образования
"Город Архангельск"

И.В. Годзин



АДМИНИСТРАЦИЯ МУНИЦИПАЛЬНОГО ОБРАЗОВАНИЯ
"ГОРОД АРХАНГЕЛЬСК"

ПОСТАНОВЛЕНИЕ

от 3 апреля 2020 г. № 639

Об утверждении карты-схемы границ прилегающих территорий

В соответствии с областным законом от 23.09.2004 № 259-внеоч.-ОЗ
"О реализации государственных полномочий Архангельской области в сфере
правового регулирования организации и осуществления местного самоуправ-

- 1. Утвердить прилагаемую карту-схему границ прилегающих территорий нежилого здания, расположенного по адресу: Российская Федерация, Архангельская область, муниципальное образование "Город Архангельск", город Архангельск, улица Победы, дом 65 (кадастровый номер объекта капитального строительства 29:22:011310:36).
2. Собственникам и (или) иным законным владельцам зданий, строений, сооружений, земельных участков, указанных в пункте 1 настоящего постановления, принимать участие, в том числе финансовое, в содержании прилегающих территорий.
3. Опубликовать постановление в газете "Архангельск – город воинской славы" и на официальном информационном Интернет-портале муниципального образования "Город Архангельск" в течение 10 календарных дней со дня его подписания.
4. Контроль за исполнением постановления возложить на главу администрации Маймаканского территориального округа Администрации муниципального образования "Город Архангельск" Хиле А.И.
5. Настоящее постановление вступает в силу по истечении 30 календарных дней со дня его подписания.

Глава муниципального образования
"Город Архангельск"

И.В. Годзин



АДМИНИСТРАЦИЯ МУНИЦИПАЛЬНОГО ОБРАЗОВАНИЯ
"ГОРОД АРХАНГЕЛЬСК"

ПОСТАНОВЛЕНИЕ

от 3 апреля 2020 г. № 638

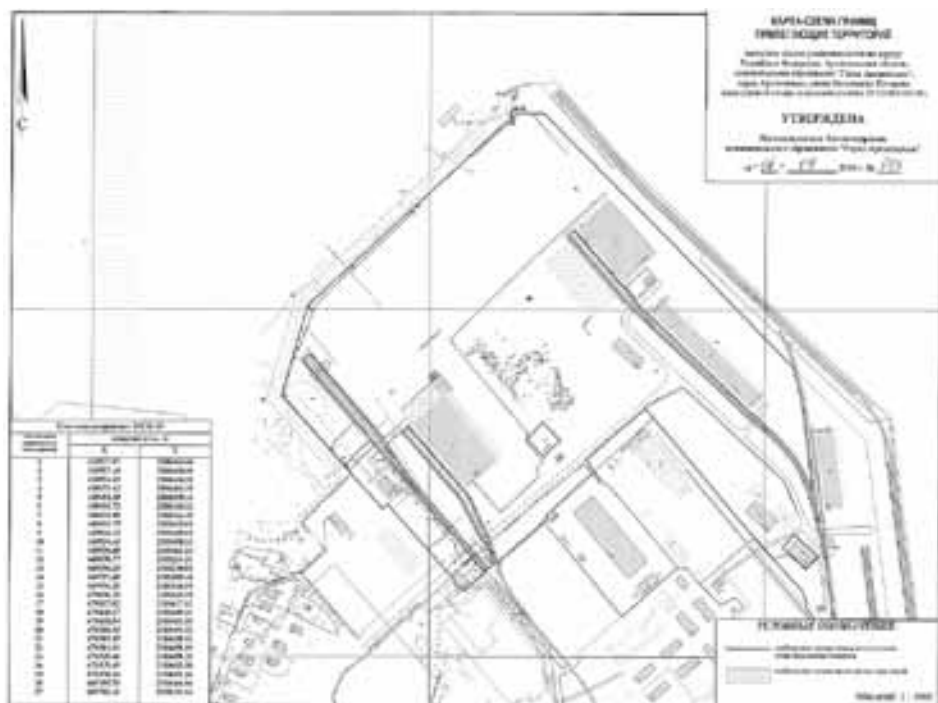
Об утверждении карты-схемы границ
прилегающих территорий

В соответствии с областным законом от 23.09.2004 № 259-внеоч.-ОЗ
"О реализации государственных полномочий Архангельской области в сфере
правового регулирования организации и осуществления местного самоуправ-

- 1. Утвердить прилагаемую карту-схему границ прилегающих территорий нежилого здания, расположенного по адресу: Российская Федерация, Архангельская область, муниципальное образование "Город Архангельск", город Архангельск, улица Байкальская, дом 1, корпус 1 (кадастровый номер объекта капитального строительства 29:22:012003:53).
2. Собственникам и (или) иным законным владельцам зданий, строений, сооружений, земельных участков, указанных в пункте 1 настоящего постановления, принимать участие, в том числе финансовое, в содержании прилегающих территорий.
3. Опубликовать постановление в газете "Архангельск – город воинской славы" и на официальном информационном Интернет-портале муниципального образования "Город Архангельск" в течение 10 календарных дней со дня его подписания.
4. Контроль за исполнением постановления возложить на главу администрации Маймаканского территориального округа Администрации муниципального образования "Город Архангельск" Хиле А.И.
5. Настоящее постановление вступает в силу по истечении 30 календарных дней со дня его подписания.

Глава муниципального образования
"Город Архангельск"

И.В. Годзин



**ГЛАВА МУНИЦИПАЛЬНОГО ОБРАЗОВАНИЯ
"ГОРОД АРХАНГЕЛЬСК"**

РАСПОРЯЖЕНИЕ

от 6 апреля 2020 г. № 1182р

**О проведении общественных обсуждений проекта планировки территории
в Ломоносовском территориальном округе г. Архангельска в границах
ул. Серафимовича, просп. Ломоносова, ул. Иоанна Кронштадтского
и просп. Чумбарова-Лучинского площадью 2,5632 га**

В соответствии с Градостроительным кодексом Российской Федерации, Федеральным законом от 06.10.2003 № 131-ФЗ "Об общих принципах организации местного самоуправления в Российской Федерации", Уставом муниципального образования "Город Архангельск" и Положением об организации и проведении общественных обсуждений или публичных слушаний по вопросам градостроительной деятельности на территории муниципального образования "Город Архангельск", утвержденным решением Архангельской городской Думы от 20.06.2018 № 688:

1. Комиссии по землепользованию и застройке муниципального образования "Город Архангельск" подготовить и провести общественные обсуждения по проекту планировки территории в Ломоносовском территориальном округе г. Архангельска в границах ул. Серафимовича, просп. Ломоносова, ул. Иоанна Кронштадтского и просп. Чумбарова-Лучинского площадью 2,5632 га.
2. Опубликовать распоряжение в газете "Архангельск – город воинской славы" и на официальном информационном Интернет-портале муниципального образования "Город Архангельск".
3. Контроль за исполнением распоряжения возложить на заместителя Главы муниципального образования "Город Архангельск" по вопросам экономического развития и финансам Шапошникову Д.В.

Глава муниципального образования
"Город Архангельск"

И.В. Годзиш

**ГЛАВА МУНИЦИПАЛЬНОГО ОБРАЗОВАНИЯ
"ГОРОД АРХАНГЕЛЬСК"**

РАСПОРЯЖЕНИЕ

от 6 апреля 2020 г. № 1183р

**О проведении общественных обсуждений проекта межевания территории
муниципального образования "Город Архангельск" в границах
ул. Серафимовича, просп. Советских космонавтов,
ул. Выучейского, просп. Обводный канал**

В соответствии с Градостроительным кодексом Российской Федерации, Федеральным законом от 06.10.2003 № 131-ФЗ "Об общих принципах организации местного самоуправления в Российской Федерации", Уставом муниципального образования "Город Архангельск" и Положением об организации и проведении общественных обсуждений или публичных слушаний по вопросам градостроительной деятельности на территории муниципального образования "Город Архангельск", утвержденным решением Архангельской городской Думы от 20.06.2018 № 688:

1. Комиссии по землепользованию и застройке муниципального образования "Город Архангельск" подготовить и провести общественные обсуждения по проекту межевания территории муниципального образования "Город Архангельск" в границах ул. Серафимовича, просп. Советских космонавтов, ул. Выучейского, просп. Обводный канал.
2. Опубликовать распоряжение в газете "Архангельск – город воинской славы" и на официальном информационном Интернет-портале муниципального образования "Город Архангельск".
3. Контроль за исполнением распоряжения возложить на заместителя Главы муниципального образования "Город Архангельск" по вопросам экономического развития и финансам Шапошникову Д.В.

Глава муниципального образования
"Город Архангельск"

И.В. Годзиш

**ГЛАВА МУНИЦИПАЛЬНОГО ОБРАЗОВАНИЯ
"ГОРОД АРХАНГЕЛЬСК"**

РАСПОРЯЖЕНИЕ

от 6 апреля 2020 г. № 1184р

**О проведении общественных обсуждений проекта планировки
и проекта межевания застроенной территории в границах
просп. Ломоносова, ул. Володарского, просп. Новгородского
и ул. Серафимовича в Ломоносовском территориальном округе
г. Архангельска**

В соответствии с Градостроительным кодексом Российской Федерации, Федеральным законом от 06.10.2003 № 131-ФЗ "Об общих принципах организации местного самоуправления в Российской Федерации", Уставом муниципального образования "Город Архангельск" и Положением об организации и проведении общественных обсуждений или публичных слушаний по вопросам градостроительной деятельности на территории муниципального образования "Город Архангельск", утвержденным решением Архангельской городской Думы от 20.06.2018 № 688:

1. Комиссии по землепользованию и застройке муниципального образования "Город Архангельск" подготовить и провести общественные обсуждения по проекту планировки и проекту межевания застроенной территории в границах просп. Ломоносова, ул. Володарского, просп. Новгородского и ул. Серафимовича в Ломоносовском территориальном округе г. Архангельска.
2. Опубликовать распоряжение в газете "Архангельск – город воинской славы" и на официальном информационном Интернет-портале муниципального образования "Город Архангельск".
3. Контроль за исполнением распоряжения возложить на заместителя Главы муниципального образования "Город Архангельск" по вопросам экономического развития и финансам Шапошникову Д.В.

Глава муниципального образования
"Город Архангельск"

И.В. Годзиш

**АДМИНИСТРАЦИЯ МУНИЦИПАЛЬНОГО ОБРАЗОВАНИЯ
"ГОРОД АРХАНГЕЛЬСК"**

РАСПОРЯЖЕНИЕ

от 6 апреля 2020 г. № 1189р

**О внесении изменений в распоряжение Администрации
муниципального образования "Город Архангельск"
от 18.03.2020 № 973р**

В соответствии с Указом Президента Российской Федерации от 02.04.2020 № 239 "О мерах по обеспечению санитарно-эпидемиологического благополучия населения на территории Российской Федерации в связи с распространением новой коронавирусной инфекции (COVID-19)", решением оперативного штаба по предотвращению распространения коронавирусной инфекции на территории муниципального образования "Город Архангельск" от 03.04.2020:

1. Внести в распоряжение Администрации муниципального образования "Город Архангельск" от 18.03.2020 № 973р "Об организации работы муниципальных организаций, находящихся в ведении департамента образования Администрации муниципального образования "Город Архангельск", управления по физической культуре и спорту Администрации муниципального образования "Город Архангельск", управления культуры и молодежной политики Администрации муниципального образования "Город Архангельск" (с изменениями) следующие изменения:

пункты 1-3 изложить в следующей редакции:
"1. Департаменту образования Администрации муниципального образования "Город Архангельск" (далее – департамент образования):

организовать с 6 по 11 апреля 2020 года в общеобразовательных организациях, в организациях, реализующих дополнительные общеразвивающие программы, находящихся в ведении департамента образования, образовательный процесс с использованием дистанционных образовательных технологий, в том числе в режиме самоизоляции педагогических работников указанных образовательных организаций. В случае невозможности организации образовательного процесса с использованием дистанционных образовательных технологий организовать образовательный процесс по индивидуальным учебным планам;

обеспечить в муниципальных дошкольных образовательных организациях, находящихся в ведении департамента образования, работу дежурных групп для воспитанников, родители (законные представители) которых являются работниками организаций, указанных в Указе Президента Российской Федерации от 02.04.2020 № 239 "О мерах по обеспечению санитарно-эпидемиологического благополучия населения на территории Российской Федерации в связи с распространением новой коронавирусной инфекции (COVID-19)", с соблюдением в них санитарного режима;

принять меры по отмене поездок обучающихся в образовательных организациях, находящихся в ведении департамента образования, организованными группами в период каникул, в том числе в организации отдыха детей и их оздоровления.

2. Управлению по физической культуре и спорту Администрации муниципального образования "Город Архангельск" (далее – управление по физической культуре и спорту):

запретить с 6 по 11 апреля 2020 года посещение лицами, занимающимися в муниципальных организациях, находящихся в ведении управления по физической культуре и спорту, соответствующих организаций;

отменить проведение официальных физкультурных мероприятий и официальных спортивных мероприятий, включенных в календарный план официальных физкультурных мероприятий и официальных спортивных мероприятий Администрации муниципального образования "Город Архангельск", до снятия режима повышенной готовности для органов управления и сил Архангельской территориальной подсистемы единой государственной системы предупреждения и ликвидации чрезвычайных ситуаций на территории Архангельской области, введенного Указом Губернатора Архангельской области от 17.03.2020 № 28-у "О введении на территории Архангельской области режима повышенной готовности для органов управления и сил Архангельской территориальной подсистемы единой государственной системы предупреждения и ликвидации чрезвычайных ситуаций и мерах по противодействию распространению на территории Архангельской области новой коронавирусной инфекции (COVID-2019)" (далее – режим повышенной готовности на территории Архангельской области);

рекомендовать муниципальным учреждениям, находящимся в ведении управления по физической культуре и спорту, осуществляющим спортивную подготовку, проведение дистанционных тренировочных занятий с детьми, находящимися в режиме самоизоляции;

отменить выезды спортивных сборных команд муниципального образования "Город Архангельск" по видам спорта на все официальные физкультурные и официальные спортивные мероприятия до отмены режима повышенной готовности на территории Архангельской области;

запретить обслуживание пользователей муниципальных организаций, находящихся в ведении управления по физической культуре и спорту, до отмены режима повышенной готовности на территории Архангельской области.

3. Управлению культуры и молодежной политики Администрации муниципального образования "Город Архангельск": запретить выезды творческих коллективов и учащихся учреждений дополнительного образования на территории других населенных пунктов Архангельской области, регионов Российской Федерации, государств на период действия режима повышенной готовности на территории Архангельской области;

организовать перевод учащихся учреждений дополнительного образования, реализующих программы в области искусств, на дистанционную форму обучения в режиме самоизоляции с 6 по 11 апреля 2020 года;

приостановить предоставление услуг для граждан муниципальными учреждениями культуры муниципального образования "Город Архангельск" с 6 по 11 апреля 2020 года;

муниципальным библиотекам обеспечить предоставление удаленного доступа к информационным ресурсам с 6 по 11 апреля 2020 года;

приостановить функционирование клубных формирований, самодельных творческих коллективов муниципальных учреждений культуры муниципального образования "Город Архангельск" с 6 по 11 апреля 2020 года.;

пункт 4 исключить.

2. Опубликовать распоряжение в газете "Архангельск – город воинской славы" и на официальном информационном Интернет-портале муниципального образования "Город Архангельск".

Глава муниципального образования
"Город Архангельск"

И.В. Годзиш

**АДМИНИСТРАЦИЯ МУНИЦИПАЛЬНОГО ОБРАЗОВАНИЯ
"ГОРОД АРХАНГЕЛЬСК"**

ПО С Т А Н О В Л Е Н И Е

от 7 апреля 2020 г. № 651

**О внесении изменения в Порядок организации одноразового горячего питания
детей из малоимущих семей, обучающихся в муниципальных образовательных
учреждениях муниципального образования "Город Архангельск", реализующих образовательные
программы начального общего, основного общего, среднего общего образования**

1. Внести в Порядок организации одноразового горячего питания детей из малоимущих семей, обучающихся в муниципальных образовательных учреждениях муниципального образования "Город Архангельск", реализующих образовательные программы начального общего, основного общего, среднего общего образования, утвержденный постановлением Администрации муниципального образования "Город Архангельск" от 26.12.2016 № 1487 (с изменениями и дополнением), изменение, дополнив абзац второй пункта 2 после слова "занятиях" словами " , непосредственно проводимых в помещениях школы",.
2. Опубликовать постановление в газете "Архангельск – город воинской славы" и на официальном информационном Интернет-портале муниципального образования "Город Архангельск".
3. Настоящее постановление вступает в силу с момента опубликования и распространяется на правоотношения, возникшие с 19 марта 2020 года.

Глава муниципального образования
"Город Архангельск"

И.В. Годзиш

**ГЛАВА МУНИЦИПАЛЬНОГО ОБРАЗОВАНИЯ
"ГОРОД АРХАНГЕЛЬСК"**

ПО С Т А Н О В Л Е Н И Е

от 7 апреля 2020 г. № 652

**О внесении изменения в постановление Главы
муниципального образования "Город Архангельск"
от 24.12.2019 № 2144**

1. Внести в абзац пятый подпункта "а" пункта 2 постановления Главы муниципального образования "Город Архангельск" от 24.12.2019 № 2144 "О мерах по реализации решения Архангельской городской Думы "О городском бюджете на 2020 год и на плановый период 2021 и 2022 годов" (с дополнением и изменением) изменение, заменив слова "в течение пяти рабочих дней" словами "в течение пятнадцати рабочих дней".
2. Опубликовать постановление в газете "Архангельск – город воинской славы" и на официальном информационном Интернет-портале муниципального образования "Город Архангельск".

Глава муниципального образования
"Город Архангельск"

И.В. Годзиш

**АДМИНИСТРАЦИЯ МУНИЦИПАЛЬНОГО ОБРАЗОВАНИЯ
"ГОРОД АРХАНГЕЛЬСК"**

ПО С Т А Н О В Л Е Н И Е

от 8 апреля 2020 г. № 653

**О внесении изменения в приложение № 2
к административному регламенту предоставления муниципальной услуги
"Предоставление сведений из информационной системы обеспечения
градостроительной деятельности на территории
муниципального образования "Город Архангельск" Архангельской области"**

1. Внести в приложение № 2 к административному регламенту предоставления муниципальной услуги "Предоставление сведений из информационной системы обеспечения градостроительной деятельности на территории муниципального образования "Город Архангельск" Архангельской области", утвержденному постановлением Администрации муниципального образования "Город Архангельск" от 22 августа 2016 года № 947 (с изменениями и дополнениями), изменение, заменив слова "Код дохода: 800 1 13 01994 04 0000 130" словами "Код дохода: 800 1 13 01074 04 0000 130".
2. Опубликовать постановление в газете "Архангельск – город воинской славы" и на официальном информационном Интернет-портале муниципального образования "Город Архангельск".

Глава муниципального образования
"Город Архангельск"

И.В. Годзиш

АДМИНИСТРАЦИЯ МУНИЦИПАЛЬНОГО ОБРАЗОВАНИЯ
"ГОРОД АРХАНГЕЛЬСК"

ПОСТАНОВЛЕНИЕ

от 8 апреля 2020 г. № 655

Об утверждении карты-схемы границ
прилегающих территорий

В соответствии с областным законом от 23.09.2004 № 259-внеч.-ОЗ "О реализации государственных полномочий Архангельской области в сфере правового регулирования организации и осуществления местного самоуправления", разделом 15 Правил благоустройства города Архангельска, утвержденных решением Архангельской городской Думы от 25.10.2017 № 581, Администрация муниципального образования "Город Архангельск" **постановляет:**

1. Утвердить прилагаемую карту-схему границ прилегающих территорий нежилого здания, расположенного по адресу: Российская Федерация, Архангельская область, муниципальное образование "Город Архангельск", город Архангельск, улица Юнг Военно-Морского Флота, дом 32 (кадастровый номер объекта капитального строительства 29:22:012515:35).
2. Собственникам и (или) иным законным владельцам зданий, строений, сооружений, земельных участков, указанных в пункте 1 настоящего постановления, принимать участие, в том числе финансовое, в содержании прилегающих территорий.
3. Опубликовать постановление в газете "Архангельск – город воинской славы" и на официальном информационном Интернет-портале муниципального образования "Город Архангельск" в течение 10 календарных дней со дня его подписания.
4. Контроль за исполнением постановления возложить на главу администрации Маймаксанского территориального округа Администрации муниципального образования "Город Архангельск" Хиле А.И.
5. Настоящее постановление вступает в силу по истечении 30 календарных дней со дня его подписания.

Глава муниципального образования
"Город Архангельск"

И.В. Годзин



АДМИНИСТРАЦИЯ МУНИЦИПАЛЬНОГО ОБРАЗОВАНИЯ
"ГОРОД АРХАНГЕЛЬСК"

ПОСТАНОВЛЕНИЕ

от 8 апреля 2020 г. № 656

Об утверждении карты-схемы границ
прилегающих территорий

В соответствии с областным законом от 23.09.2004 № 259-внеч.-ОЗ "О реализации государственных полномочий Архангельской области в сфере правового регулирования организации и осуществления местного самоуправления", разделом 15 Правил благоустройства города Архангельска, утвержденных решением Архангельской городской Думы от 25.10.2017 № 581, Администрация муниципального образования "Город Архангельск" **постановляет:**

1. Утвердить прилагаемую карту-схему границ прилегающих территорий нежилого здания, расположенного по адресу: Российская Федерация, Архангельская область, муниципальное образование "Город Архангельск", город Архангельск, улица Капитана Хромцова, дом 5, корпус 1 (кадастровый номер объекта капитального строительства 29:22:011303:10).
2. Собственникам и (или) иным законным владельцам зданий, строений, сооружений, земельных участков, указанных в пункте 1 настоящего постановления, принимать участие, в том числе финансовое, в содержании прилегающих территорий.
3. Опубликовать постановление в газете "Архангельск – город воинской славы" и на официальном информационном Интернет-портале муниципального образования "Город Архангельск" в течение 10 календарных дней со дня его подписания.
4. Контроль за исполнением постановления возложить на главу администрации Маймаксанского территориального округа Администрации муниципального образования "Город Архангельск" Хиле А.И.
5. Настоящее постановление вступает в силу по истечении 30 календарных дней со дня его подписания.

Глава муниципального образования
"Город Архангельск"

И.В. Годзин



АДМИНИСТРАЦИЯ МУНИЦИПАЛЬНОГО ОБРАЗОВАНИЯ
"ГОРОД АРХАНГЕЛЬСК"

ПОСТАНОВЛЕНИЕ

от 8 апреля 2020 г. № 657

Об утверждении карты-схемы границ прилегающих территорий

В соответствии с областным законом от 23.09.2004 № 259-внеч.-ОЗ "О реализации государственных полномочий Архангельской области в сфере правового регулирования организации и осуществления местного самоуправления", разделом 15 Правил благоустройства города Архангельска, утвержденных решением Архангельской городской Думы от 25.10.2017 № 581, Администрация муниципального образования "Город Архангельск" **постановляет:**

1. Утвердить прилагаемую карту-схему границ прилегающих территорий нежилого здания, расположенного по адресу: Российская Федерация, Архангельская область, муниципальное образование "Город Архангельск", город Архангельск, улица Маймаксанская, дом 102 (кадастровый номер объекта капитального строительства 29:22:020413:9).
2. Собственникам и (или) иным законным владельцам зданий, строений, сооружений, земельных участков, указанных в пункте 1 настоящего постановления, принимать участие, в том числе финансовое, в содержании прилегающих территорий.
3. Опубликовать постановление в газете "Архангельск – город воинской славы" и на официальном информационном Интернет-портале муниципального образования "Город Архангельск" в течение 10 календарных дней со дня его подписания.
4. Контроль за исполнением постановления возложить на главу администрации Соломбальского территориального округа Администрации муниципального образования "Город Архангельск" Попова Д.В.
5. Настоящее постановление вступает в силу по истечении 30 календарных дней со дня его подписания.

Глава муниципального образования
"Город Архангельск"

И.В. Годзин



АДМИНИСТРАЦИЯ МУНИЦИПАЛЬНОГО ОБРАЗОВАНИЯ
"ГОРОД АРХАНГЕЛЬСК"

ПОСТАНОВЛЕНИЕ

от 9 апреля 2020 г. № 658

Об особенностях организации горячего питания детей из малоимущих семей, обучающихся в муниципальных образовательных учреждениях муниципального образования "Город Архангельск", реализующих образовательные программы начального общего, основного общего, среднего общего образования на период режима повышенной готовности и мер по противодействию распространению новой коронавирусной инфекции (COVID-2019)

В соответствии с Указом Губернатора Архангельской области от 17.03.2020 № 28-у "О введении на территории Архангельской области режима повышенной готовности для органов управления и сил Архангельской территориальной подсистемы единой государственной системы предупреждения и ликвидации чрезвычайных ситуаций и мерах по противодействию распространению на территории Архангельской области новой коронавирусной инфекции (COVID-2019)", Порядком организации одноразового горячего питания детей из малоимущих семей, обучающихся в муниципальных образовательных учреждениях муниципального образования "Город Архангельск", реализующих образовательные программы начального общего, основного общего, среднего общего образования, утвержденным постановлением Администрации муниципального образования "Город Архангельск" от 26.12.2016 № 1487, Администрация муниципального образования "Город Архангельск" **постановляет:**

1. Организовать обеспечение одноразовым горячим питанием детей из малоимущих семей, обучающихся в муниципальных образовательных учреждениях муниципального образования "Город Архангельск", реализующих образовательные программы начального общего, основного общего, среднего общего образования, (далее – обучающиеся) на период режима повышенной готовности и мер по противодействию распространению новой коронавирусной инфекции (COVID-2019) в виде выдачи еженедельных сухих пайков.
2. Установить стоимость еженедельного сухого пайка обучающимся в размере 430 рублей на одного обучающегося.
3. Формировать наборы продуктов в виде сухого пайка с учетом требований приложений 7, 8, 9 СанПиН 2.4.5.2409-08 "Санитарно-эпидемиологические требования к организации питания обучающихся в общеобразовательных учреждениях, учреждениях начального и среднего профессионального образования" (за исключением скоропортящихся продуктов, овощей).
4. Муниципальные образовательные учреждения муниципального образования "Город Архангельск", реализующие образовательные программы начального общего, основного общего, среднего общего образования: обеспечивать информирование родителей (законных представителей) о порядке предоставления еженедельного сухого пайка; вносить изменения в договоры по предоставлению питания обучающимся с организациями, осуществляющими питание обучающихся; издавать приказы о назначении ответственных за доставку еженедельного сухого пайка по месту жительства обучающегося; обеспечивать обучающихся еженедельным сухим пайком, за исключением случаев нахождения обучающихся на стационарном (амбулаторном) лечении, при строгом соблюдении требований СанПиН 2.4.5.2409-08 с 19 марта 2020 года на период режима повышенной готовности и мер по противодействию распространению новой коронавирусной инфекции (COVID-2019), за исключением канкул и выходных дней; обеспечивать подготовку списков обучающихся, обеспечиваемых еженедельным сухим пайком, ведение табеля получения обучающимися еженедельного сухого пайка.
5. Опубликовать постановление в газете "Архангельск – город воинской славы" и на официальном информационном Интернет-портале муниципального образования "Город Архангельск".
6. Настоящее постановление вступает в силу с момента подписания и распространяется на правоотношения, возникшие с 19 марта 2020 года.

Глава муниципального образования
"Город Архангельск"

И.В. Годзин

ГЛАВА МУНИЦИПАЛЬНОГО ОБРАЗОВАНИЯ
"ГОРОД АРХАНГЕЛЬСК"

РАСПОРЯЖЕНИЕ

от 8 апреля 2020 г. № 1205р

О подготовке документации по планировке территории для размещения линейного объекта "Магистральный водопровод вдоль Окружного шоссе от ул. Дачной до д. № 413 по просп. Ленинградскому в г. Архангельске"

В соответствии с Градостроительным кодексом Российской Федерации с учетом обращения общества с ограниченной ответственностью "РВК-Архангельск" (вх. от 25.03.2020 № 19-48/1952):

1. Принять предложение о подготовке документации по планировке территории для размещения линейного объекта "Магистральный водопровод вдоль Окружного шоссе от ул. Дачной до д. № 413 по просп. Ленинградскому в г. Архангельске" за счет средств общества с ограниченной ответственностью "РВК-Архангельск".
2. Подготовить документацию по планировке территории для размещения линейного объекта "Магистральный водопровод вдоль Окружного шоссе от ул. Дачной до д. № 413 по просп. Ленинградскому в г. Архангельске".
3. Утвердить прилагаемое техническое задание на подготовку документации по планировке территории для размещения линейного объекта "Магистральный водопровод вдоль Окружного шоссе от ул. Дачной до д. № 413 по просп. Ленинградскому в г. Архангельске".
4. Определить, что физические или юридические лица вправе представлять свои предложения о порядке, сроках подготовки и содержании документации по планировке территории для размещения линейного объекта "Магистральный водопровод вдоль Окружного шоссе от ул. Дачной до д. № 413 по просп. Ленинградскому в г. Архангельске" в департамент градостроительства Администрации муниципального образования "Город Архангельск" со дня опубликования настоящего распоряжения до момента назначения общественных обсуждений.
5. Срок действия распоряжения: 6 месяцев с момента его опубликования в газете "Архангельск – город воинской славы" и на официальном информационном Интернет-портале муниципального образования "Город Архангельск".
6. Опубликовать распоряжение в газете "Архангельск – город воинской славы" и на официальном информационном Интернет-портале муниципального образования "Город Архангельск".
7. Контроль за исполнением распоряжения возложить на заместителя Главы муниципального образования "Город Архангельск" по вопросам экономического развития и финансам Шапошникова Д.В.

Глава муниципального образования
"Город Архангельск"

И.В. Годзин

Приложение
УТВЕРЖДЕНО
распоряжением Главы
муниципального образования
"Город Архангельск"
от 08.04.2020 № 1205р

ТЕХНИЧЕСКОЕ ЗАДАНИЕ
на подготовку документации по планировке территории для размещения линейного объекта "Магистральный водопровод вдоль Окружного шоссе от ул. Дачной до д. № 413 по просп. Ленинградскому в г. Архангельске"

1. Наименование (вид) градостроительной документации: Документация по планировке территории для размещения линейного объекта "Магистральный водопровод вдоль Окружного шоссе от ул. Дачной до д. № 413 по просп. Ленинградскому в г. Архангельске" (далее – документация по планировке территории).
2. Организация – заказчик: Подготовка документации по планировке территории осуществляет общество с ограниченной ответственностью "РВК-Архангельск" (зарегистрировано Инспекцией Федеральной налоговой службы по г. Архангельску 21 февраля 2019 года за основным государственным регистрационным номером 1147746544890, ИНН 7726747370).
3. Проектная организация: Определяется организацией – заказчиком.
4. Назначение документации

Подготовка документации по планировке территории осуществляется в целях обеспечения устойчивого развития территорий, выделения элементов планировочной структуры, установления границ земельных участков, предназначенных для строительства и размещения линейных объектов.

5. Нормативно-правовая база для подготовки документации по планировке территории Градостроительный кодекс Российской Федерации, Земельный кодекс Российской Федерации, "СП 42.13330.2011. Свод правил. Градостроительство. Планировка и застройка городских и сельских поселений. Актуализированная редакция СНиП 2.07.01-89*", "СНиП 11-04-2003. Инструкция о порядке разработки, согласования, экспертизы и утверждения градостроительной документации", Генеральный план муниципального образования "Город Архангельск", Правила землепользования и застройки муниципального образования "Город Архангельск", иные законы и нормативные правовые акты Российской Федерации, Архангельской области, муниципального образования "Город Архангельск".

6. Требования к подготовке документации по планировке территории Документацию по планировке территории подготовить в соответствии с техническими регламентами, нормами отвода земельных участков для конкретных видов деятельности, установленными в соответствии с федеральными законами.

При разработке проекта планировки территории учесть основные положения проекта планировки района "Майская горка" муниципального образования "Город Архангельск", утвержденного распоряжением мэра города Архангельска от 20.02.2015 № 425р (с изменениями), проекта планировки Жаровихинского района муниципального образования "Город Архангельск", утвержденного распоряжением мэра города Архангельска от 24.02.2015 № 463р (с изменениями), и проекта планировки района "Варавино-Фактория" муниципального образования "Город Архангельск", утвержденного распоряжением мэра города Архангельска от 27.02.2015 № 517р (с изменениями).

Подготовка проекта межевания территории осуществляется применительно к территории, расположенной в границах одного или нескольких смежных элементов планировочной структуры, границах определенной правилами землепользования и застройки территориальной зоны и (или) границах установленной схемой территориального планирования муниципального района, генеральным планом поселения, городского округа функциональной зоны.

Подготовка проекта межевания территории осуществляется для: 1) определения местоположения границ образуемых и изменяемых земельных участков; 2) установления, изменения, отмены красных линий для застроенных территорий, в границах которых не планируется размещение новых объектов капитального строительства, а также для установления, изменения, отмены красных линий в связи с образованием и (или) изменением земельного участка, расположенного в границах территории, применительно к которой не предусматривается осуществление деятельности по комплексному и устойчивому развитию территории, при условии, что такие установление, изменение, отмена влекут за собой исключительно изменение границ территории общего пользования.

7. Объект проектирования, его основные характеристики Линейный объект "Магистральный водопровод вдоль Окружного шоссе от ул. Дачной до д. № 413 по просп. Ленинградскому в г. Архангельске".

Граница территории проектирования в соответствии со схемой, указанной в приложении к техническому заданию. 8. Информация о разрешенном использовании земельного участка Разрешенное использование: для размещения линейного объекта.

В соответствии с частью 4 статьи 36 Градостроительного кодекса Российской Федерации действие градостроительного регламента на земельные участки, предназначенные для размещения линейных объектов, не распространяется.

9. Требования к составу и содержанию работ Проект планировки территории состоит из основной части, которая подлежит утверждению, и материалов по ее обоснованию.

Основная часть проекта планировки территории включает в себя: 1) чертежи или чертежи планировки территории, на которых отображаются: а) красные линии; б) границы существующих и планируемых элементов планировочной структуры; в) границы зон планировочного размещения объектов капитального строительства; 2) положение о характеристиках планируемого развития территории, в том числе о плотности и параметрах застройки территории (в пределах, установленных градостроительным регламентом), о характеристиках объектов капитального строительства жилого, производственного, общественно-делового и иного назначения и необходимых для функционирования таких объектов и обеспечения жизнедеятельности граждан объектов коммунальной, транспортной, социальной инфраструктур, в том числе объектов, включенных в программы комплексного развития систем коммунальной инфраструктуры, программы комплексного развития транспортной инфраструктуры, программы комплексного развития социальной инфраструктуры и необходимых для развития территории в границах элемента планировочной структуры. Для зон планировочного размещения объектов федерального значения, объектов регионального значения, объектов местного значения в такое положение включаются сведения о плотности и параметрах застройки территории, необходимые для размещения указанных объектов, а также в целях согласования проекта планировки территории в соответствии с частью 12.7 статьи 45 Градостроительного кодекса Российской Федерации информация о планируемых мероприятиях по обеспечению сохранения применительно к территориальным зонам, в которых планируется размещение указанных объектов, фактических показателей обеспеченности территории объектами коммунальной, транспортной, социальной инфраструктур и фактических показателей территориальной доступности таких объектов для населения; 3) положения об очередности планируемого развития территории, содержащие этапы проектирования, строительства, реконструкции объектов капитального строительства жилого, производственного, общественно-делового и иного назначения и этапы строительства, реконструкции необходимых для функционирования таких объектов и обеспечения жизнедеятельности граждан объектов коммунальной, транспортной, социальной инфраструктур, в том числе объектов, включенных в программы комплексного развития систем коммунальной инфраструктуры, программы комплексного развития транспортной инфраструктуры, программы комплексного развития социальной инфраструктуры.

Материалы по обоснованию проекта планировки территории содержат: 1) карту (фрагмент карты) планировочной структуры территорий поселения, городского округа, межселенной территории муниципального района с отображением границ элементов планировочной структуры; 2) результаты инженерных изысканий в объеме, предусмотренном разрабатываемой исполнителем работ программой инженерных изысканий, в случаях, если выполнение таких инженерных изысканий для подготовки документации по планировке территории требуется в соответствии с Градостроительным кодексом Российской Федерации; 3) обоснование определения границ зон планировочного размещения объектов капитального строительства; 4) схему организации движения транспорта (включая транспорт общего пользования) и пешеходов, отражающую местоположение объектов транспортной инфраструктуры и учитывающую существующие и прогнозные потребности в транспортном обеспечении на территории, а также схему организации улично-дорожной сети; 5) схему границ территорий объектов культурного наследия; 6) схему границ зон с особыми условиями использования территории; 7) обоснование соответствия планируемых параметров, местоположения и назначения объектов регионального значения, объектов местного значения нормативам градостроительного проектирования и требованиям градостроительных регламентов, а также применительно к территории, в границах которой предусматривается осуществление деятельности по комплексному и устойчивому развитию территории, установленным правилами землепользования и застройки расчетным показателям минимально допустимого уровня обеспеченности территории объектами коммунальной, транспортной, социальной инфраструктур и расчетным показателям максимально допустимого уровня территориальной доступности таких объектов для населения; 8) схему, отображающую местоположение существующих объектов капитального строительства, в том числе линейных объектов, объектов, подлежащих сносу, объектов незавершенного строительства, а также проходы к водным объектам общего пользования и их береговым полосам; 9) варианты планировочных и (или) объемно-пространственных решений застройки территории в соответствии с проектом планировки территории (в отношении элементов планировочной структуры, расположенных в жилых или общественно-деловых зонах); 10) перечень мероприятий по защите территории от чрезвычайных ситуаций природного и техногенного характера, в том числе по обеспечению пожарной безопасности и по гражданской обороне; 11) перечень мероприятий по охране окружающей среды; 12) обоснование очередности планируемого развития территории; 13) схему вертикальной планировки территории, инженерной подготовки и инженерной защиты территории, подготовленную в случаях, установленных уполномоченным Правительством Российской Федерации федеральным органом исполнительной власти, и в соответствии с требованиями, установленными уполномоченным Правительством Российской Федерации федеральным органом исполнительной власти; 14) иные материалы для обоснования положений по планировке территории.

В состав проекта планировки территории может включаться проект организации дорожного движения, разрабатываемый в соответствии с требованиями Федерального закона от 29.12.2017 № 443-ФЗ "Об организации дорожного движения в Российской Федерации и о внесении изменений в отдельные законодательные акты Российской Федерации".

Содержание всех указанных разделов должно соответствовать требованиям Положения о составе и содержании проектов планировки территории, предусматривающих размещение одного или нескольких линейных объектов, утвержденного Постановлением Правительства Российской Федерации от 12.05.2017 № 564 (ред. от 06.07.2019).

Объединение нескольких чертежей в один допускается при условии обеспечения читаемости линий и условных обозначений графических материалов.

Проект межевания территории состоит из основной части, которая подлежит утверждению, и материалов по обоснованию этого проекта.

Основная часть проекта межевания территории включает в себя текстовую часть и чертежи межевания территории. Текстовая часть проекта межевания территории включает в себя:

1) перечень и сведения о площади образуемых земельных участков, в том числе возможные способы их образования; 2) перечень и сведения о площади образуемых земельных участков, которые будут отнесены к территориям общего пользования или имуществу общего пользования, в том числе в отношении которых предполагаются резервирование и (или) изъятие для государственных или муниципальных нужд; 3) вид разрешенного использования образуемых земельных участков в соответствии с проектом планировки территории в случаях, предусмотренных Градостроительным кодексом Российской Федерации; 4) целевое назначение лесов, вид (виды) разрешенного использования лесного участка, количественные и качественные характеристики лесного участка, сведения о нахождении лесного участка в границах особо защитных участков лесов (в случае, если подготовка проекта межевания территории осуществляется в целях определения местоположения границ образуемых и (или) изменяемых лесных участков); 5) сведения о границах территории, в отношении которой утвержден проект межевания, содержащие перечень координат характерных точек этих границ в системе координат, используемой для ведения Единого государственного реестра недвижимости. Координаты характерных точек границ территории, в отношении которой утвержден проект межевания, определяются в соответствии с требованиями к точности определения координат характерных точек границ, установленных в соответствии с Градостроительным кодексом Российской Федерации для территориальных зон.

На чертежах межевания территории отображаются: 1) границы планируемых (в случае, если подготовка проекта межевания территории осуществляется в составе проекта планировки территории) и существующих элементов планировочной структуры;

2) красные линии, утвержденные в составе проекта планировки территории, или красные линии, утверждаемые, изменяемые проектом межевания территории в соответствии с пунктом 2 части 2 статьи 43 Градостроительного кодекса Российской Федерации;

3) линии отступа от красных линий в целях определения мест допустимого размещения зданий, строений, сооружений; 4) границы образуемых и (или) изменяемых земельных участков, условные номера образуемых земельных участков, в том числе в отношении которых предполагаются их резервирование и (или) изъятие для государственных или муниципальных нужд;

5) границы публичных сервитутов.

При подготовке проекта межевания территории в целях определения местоположения границ образуемых и (или) изменяемых лесных участков их местоположение, границы и площадь определяются с учетом границ и площади лесных кварталов и (или) лесотаксационных выделов, частей лесотаксационных выделов.

Материалы по обоснованию проекта межевания территории включают в себя чертежи, на которых отображаются:

1) границы существующих земельных участков;

2) границы зон с особыми условиями использования территорий;

3) местоположение существующих объектов капитального строительства;

4) границы особо охраняемых природных территорий;

5) границы территорий объектов культурного наследия;

6) границы лесничеств, лесопарков, участков лесничеств, лесных кварталов, лесотаксационных выделов или частей лесотаксационных выделов.

Подготовка проектов межевания территории осуществляется с учетом материалов и результатов инженерных изысканий в случаях, если выполнение таких инженерных изысканий для подготовки документации по планировке территории требуется в соответствии с Градостроительным кодексом Российской Федерации. В целях подготовки проекта межевания территории допускается использование материалов и результатов инженерных изысканий, полученных для подготовки проекта планировки данной территории, в течение не более чем пяти лет со дня их выполнения.

При подготовке проекта межевания территории определение местоположения границ образуемых и (или) изменяемых земельных участков осуществляется в соответствии с градостроительными регламентами и нормами отвода земельных участков для конкретных видов деятельности, иными требованиями к образуемым и (или) изменяемым земельным участкам, установленными федеральными законами и законами субъектов Российской Федерации, техническими регламентами, сводами правил.

В случае, если разработка проекта межевания территории осуществляется применительно к территории, в границах которой предусматривается образование земельных участков на основании утвержденной схемы расположения земельного участка или земельных участков на кадастровом плане территории, срок действия которой не истек, местоположение границ земельных участков в таком проекте межевания территории должно соответствовать местоположению границ земельных участков, образование которых предусмотрено данной схемой.

В проекте межевания территории, подготовленном применительно к территории исторического поселения, учитываются элементы планировочной структуры, обеспечение сохранности которых предусмотрено законодательством об охране объектов культурного наследия (памятников истории и культуры) народов Российской Федерации.

10. Требования к результатам работы Принимаемые решения в ходе подготовки документации по планировке территории должны быть обоснованными. В документации по планировке территории подлежат отражению земельные участки, поставленные на кадастровый учет.

Основные материалы документации по планировке территории должны соответствовать строительным нормам и правилам, нормативным документам в сфере градостроительства.

При использовании карт и топографических планов, не предназначенных для открытого использования, имеющих гриф секретности, следует руководствоваться требованиями законодательства Российской Федерации о государственной тайне в объеме и порядке, которые установлены Правительством Российской Федерации.

Подготовка документации по планировке территории осуществляется в соответствии с системой координат, используемой для ведения государственного кадастра недвижимости.

Материалы документации по планировке территории в электронном виде должны быть совместимы с геоинформационной системой ГИС "ИнГео" (.dwg / .dxf) и выполнены в координатах системы координат МСК-29, являющейся единой системой для ведения государственного кадастрового учета объектов недвижимости.

Текстовые материалы документации по планировке территории должны быть выполнены в формате Word (.doc / .docx), табличные – Excel (.xls / .xlsx). Графические материалы проекта межевания территории выполняются в масштабе 1:25000 – 1:10000 – 1:5000 – 1:2000 – 1:1000.

Документация по планировке территории на бумажной основе и в электронном виде передается в департамент градостроительства Администрации муниципального образования "Город Архангельск".

11. Порядок проведения согласования документации по планировке территории. Документация по планировке территории после подготовки должна быть согласована разработчиком в следующем порядке с:

департаментом муниципального имущества Администрации муниципального образования "Город Архангельск"; департаментом городского хозяйства Администрации муниципального образования "Город Архангельск"; департаментом транспорта, строительства и городской инфраструктуры Администрации муниципального образования "Город Архангельск";

правообладателями изменяемых земельных участков;

другими заинтересованными организациями в соответствии с требованиями законодательства Российской Федерации и органов внутренних правых актов субъектов Российской Федерации и органов местного самоуправления.

По итогам полученных согласований документация по планировке территории представить в департамент градостроительства Администрации муниципального образования "Город Архангельск".

ГРАНИЦЫ территории проектирования



ГЛАВА МУНИЦИПАЛЬНОГО ОБРАЗОВАНИЯ "ГОРОД АРХАНГЕЛЬСК"

РАСПОРЯЖЕНИЕ

от 8 апреля 2020 г. № 1206р

О проведении общественных обсуждений проекта планировки территории муниципального образования "Город Архангельск" в границах ул. Ленина и ул. Луговой площадью 1,7466 га

В соответствии с Градостроительным кодексом Российской Федерации, Федеральным законом от 06.10.2003 № 131-ФЗ "Об общих принципах организации местного самоуправления в Российской Федерации", Уставом муниципального образования "Город Архангельск" и Положением об организации и проведении общественных обсуждений или публичных слушаний по вопросам градостроительной деятельности на территории муниципального образования "Город Архангельск", утвержденным решением Архангельской городской Думы от 20.06.2018 № 688:

1. Комиссии по землепользованию и застройке муниципального образования "Город Архангельск" подготовить и провести общественные обсуждения по проекту планировки территории муниципального образования "Город Архангельск" в границах ул. Ленина и ул. Луговой площадью 1,7466 га.

2. Опубликовать распоряжение в газете "Архангельск – город воинской славы" и на официальном информационном Интернет-портале муниципального образования "Город Архангельск".

3. Контроль за исполнением распоряжения возложить на заместителя Главы муниципального образования "Город Архангельск" по вопросам экономического развития и финансам Шапошникову Д.В.

Глава муниципального образования "Город Архангельск"

И.В. Годзин

**АДМИНИСТРАЦИЯ МУНИЦИПАЛЬНОГО ОБРАЗОВАНИЯ
"ГОРОД АРХАНГЕЛЬСК"**

РАСПОРЯЖЕНИЕ

от 8 апреля 2020 г. № 1208р

Об изъятии земельного участка и жилых помещений

В соответствии с Земельным кодексом Российской Федерации, Жилищным кодексом Российской Федерации, на основании заключения межведомственной комиссии для рассмотрения вопросов о признании помещения жилым помещением, жилого помещения непригодным для проживания и многоквартирного дома аварийным и подлежащим сносу или реконструкции на территории муниципального образования "Город Архангельск" от 13 ноября 2014 года № 352 о признании дома № 100 по ул. Маймаксанской в г. Архангельске аварийным и подлежащим сносу:

1. Изъять для муниципальных нужд земельный участок 29:22:020413:3V1 площадью 2171 кв. м, расположенный в Соломбальском территориальном округе г. Архангельска по ул. Маймаксанской, д. 100, согласно проекту межевания территории муниципального образования "Город Архангельск" в границах ул. Маймаксанской, ул. Корабельной и ул. Баумана, утвержденному распоряжением Главы муниципального образования "Город Архангельск" от 14 июня 2019 года № 1914р.
2. Изъять для муниципальных нужд жилые помещения, расположенные в Соломбальском территориальном округе г. Архангельска по ул. Маймаксанской, д. 100:
 - квартиру № 3 (кадастровый номер 29:22:020413:123) общей площадью 39,4 кв. м;
 - квартиру № 6 (кадастровый номер 29:22:020413:129) общей площадью 39,3 кв. м;
 - квартиру № 7 (кадастровый номер 29:22:020413:124) общей площадью 56,3 кв. м;
 - квартиру № 12 (кадастровый номер 29:22:020413:132) общей площадью 28,7 кв. м.
3. Опубликовать распоряжение в газете "Архангельск – город воинской славы" и на официальном информационном Интернет-портале муниципального образования "Город Архангельск".

**Глава муниципального образования
"Город Архангельск"**

И.В. Годзиш

**ГЛАВА МУНИЦИПАЛЬНОГО ОБРАЗОВАНИЯ
"ГОРОД АРХАНГЕЛЬСК"**

РАСПОРЯЖЕНИЕ

от 8 апреля 2020 г. № 1207р

**О подготовке документации по планировке территории
муниципального образования "Город Архангельск" в границах
ул. Володарского, просп. Новгородского и ул. Серафимовича
площадью 1,4882 га**

В соответствии с Градостроительным кодексом Российской Федерации с учетом обращения общества с ограниченной ответственностью "НОВЫЙ СТАНДАРТ" (вх. от 21.02.2020 № 19-48/1133):

1. Принять предложение о подготовке документации по планировке территории муниципального образования "Город Архангельск" в границах ул. Володарского, просп. Новгородского и ул. Серафимовича площадью 1,4882 га за счет средств общества с ограниченной ответственностью "НОВЫЙ СТАНДАРТ".
2. Подготовить документацию по планировке территории муниципального образования "Город Архангельск" (проект планировки и проект межевания) в границах ул. Володарского, просп. Новгородского и ул. Серафимовича площадью 1,4882 га.
3. Утвердить прилагаемое техническое задание на подготовку документации по планировке территории муниципального образования "Город Архангельск" в границах ул. Володарского, просп. Новгородского и ул. Серафимовича площадью 1,4882 га.
4. Определить, что физические или юридические лица вправе представлять свои предложения о порядке, сроках подготовки и содержании документации по планировке территории муниципального образования "Город Архангельск" в границах ул. Володарского, просп. Новгородского и ул. Серафимовича площадью 1,4882 га в департамент градостроительства Администрации муниципального образования "Город Архангельск" со дня опубликования настоящего распоряжения до момента назначения общественных обсуждений.
5. Срок действия распоряжения: 6 месяцев с момента его опубликования в газете "Архангельск – город воинской славы" и на официальном информационном Интернет-портале муниципального образования "Город Архангельск".
6. Опубликовать распоряжение в газете "Архангельск – город воинской славы" и на официальном информационном Интернет-портале муниципального образования "Город Архангельск".
7. Контроль за исполнением распоряжения возложить на заместителя Главы муниципального образования "Город Архангельск" по вопросам экономического развития и финансам Шапошникову Д.В.

**Глава муниципального образования
"Город Архангельск"**

И.В. Годзиш

**Приложение
УТВЕРЖДЕНО**
распоряжением Главы
муниципального образования
"Город Архангельск"
от 08.04.2020 № 1207р

**ТЕХНИЧЕСКОЕ ЗАДАНИЕ
на подготовку документации по планировке территории
муниципального образования "Город Архангельск" в границах
ул. Володарского, просп. Новгородского и ул. Серафимовича
площадью 1,4882 га**

1. Наименование (вид) градостроительной документации
 Документация по планировке территории муниципального образования "Город Архангельск" (проект планировки и проект межевания) в границах ул. Володарского, просп. Новгородского и ул. Серафимовича площадью 1,4882 га (далее – документация по планировке территории).
2. Организация – заказчик
 Подготовку документации по планировке территории осуществляет общество с ограниченной ответственностью "НОВЫЙ СТАНДАРТ" (зарегист-рировано Инспекцией Федеральной налоговой службы по г. Архангельску 14 июня 2016 года за основным государственным регистрационным номером 1162901058627, ИНН 2901278358).
3. Проектная организация
 Определяется организацией – заказчиком.
4. Назначение документации
 Подготовка документации по планировке территории осуществляется для определения местоположения границ образуемых и изменяемых земельных участков в границах ул. Володарского, просп. Новгородского и ул. Серафимовича.
5. Нормативно-правовая база для подготовки документации по планировке территории
 Градостроительный кодекс Российской Федерации, Земельный кодекс Российской Федерации, "СП 42.13330.2016. Свод правил. Градостроительство. Планировка и застройка городских и сельских поселений. Актуализированная редакция СНиП 2.07.01-89*", "СП 140.13330.2012. Свод правил. Городская среда. Правила проектирования для маломобильных групп населения", Генеральный план муниципального образования "Город Архангельск", Правила землепользования и застройки муниципального образования "Город Архангельск", иные законы и нормативные правовые акты Российской Федерации, Архангельской области, муниципального образования "Город Архангельск".
6. Требования к подготовке документации по планировке территории
 Документацию по планировке территории подготовить в соответствии с техническими регламентами, нормами отвода земельных участков для конкретных видов деятельности, установленными в соответствии с федеральными законами.
- При разработке проекта планировки территории учесть решения проекта планировки центральной части муниципального образования "Город Архангельск" в границах ул. Смольный Буян, наб.Северной Двины, ул.Логинава и пр.Обводный канал, утвержденного распоряжением мэра города Архангельска от 20.12.2013 № 4193р (с изменениями), применительно к проектируемой территории, а также учесть при проектировании жилой застройки "СанПиН 2.1.2.2645-10. Санитарно-эпидемиологические требования к условиям проживания в жилых зданиях и помещениях. Санитарно-эпидемиологические правила и нормативы", утвержденных постановлением Главного государственного санитарного врача Российской Федерации от 10.06.2010 № 64, в том числе требования пункта 2.3 данного СанПиН, в соответствии с которым отводный под строительство жилого здания земельный участок должен предусматривать возможность организации придомовой территории с четким функциональным зонированием и размещением площадок отдыха, игровых, спортивных, хозяйственных площадок, гостевых стоянок автотранспорта, зеленых насаждений.

Подготовка проекта межевания территории осуществляется применительно к территории, расположенной в границах одного или нескольких смежных элементов планировочной структуры, границах определенной правилами землепользования и застройки территориальной зоны и (или) границах установленной схемой территориального планирования муниципального района, генеральным планом поселения, городского округа функциональной зоны.

- 1) определения местоположения границ образуемых и изменяемых земельных участков;
- 2) установления, изменения, отмены красных линий для застроенных территорий, в границах которых не планируется размещение новых объектов капитального строительства, а также для установления, изменения, отмены красных линий в связи с образованием и (или) изменением земельного участка, расположенного в границах территории, применительно к которой не предусматривается осуществление деятельности по комплексному и устойчивому развитию территории, при условии, что такие установление, изменение, отмена влекут за собой исключительно изменение границ территории общего пользования.
7. Объект проектирования, его основные характеристики
 Территория проектирования площадью 1,4882 га расположена в границах ул. Володарского, просп. Новгородского и ул. Серафимовича.
 Граница территории проектирования в соответствии со схемой, указанной в приложении к техническому заданию.
8. Требования к составу и содержанию работ
 Проект планировки территории состоит из основной части, которая подлежит утверждению, и материалов по ее обоснованию.
 Основная часть проекта планировки территории включает в себя:
 - 1) чертеж или чертежи планировки территории, на которых отображаются:
 - а) красные линии;
 - б) границы существующих и планируемых элементов планировочной структуры;

в) границы зон планируемого размещения объектов капитального строительства;

- 2) положение о характеристиках планируемого развития территории, в том числе о плотности и параметрах застройки территории (в пределах, установленных градостроительным регламентом), о характеристиках объектов капитального строительства жилого, производственного, общественно-делового и иного назначения и необходимых для функционирования таких объектов и обеспечения жизнедеятельности граждан объектов коммунальной, транспортной, социальной инфраструктур, в том числе объектов, включенных в программы комплексного развития систем коммунальной инфраструктуры, программы комплексного развития транспортной инфраструктуры, программы комплексного развития социальной инфраструктуры и необходимых для развития территории в границах элемента планировочной структуры. Для зон планируемого размещения объектов федерального значения, объектов регионального значения, объектов местного значения в такое положение включаются сведения о плотности и параметрах застройки территории, необходимые для размещения указанных объектов, а также в целях согласования проекта планировки территории в соответствии с частью 12.7 статьи 45 Градостроительного кодекса Российской Федерации информация о планируемых мероприятиях по обеспечению сохранения применительно к территориальным зонам, в которых планируется размещение указанных объектов, фактических показателей обеспеченности территории объектами коммунальной, транспортной, социальной инфраструктур и фактических показателей территориальной доступности таких объектов для населения;
- 3) положения об очередности планируемого развития территории, содержащие этапы проектирования, строительства, реконструкции объектов капитального строительства жилого, производственного, общественно-делового и иного назначения и этапы строительства, реконструкции необходимых для функционирования таких объектов и обеспечения жизнедеятельности граждан объектов коммунальной, транспортной, социальной инфраструктур, в том числе объектов, включенных в программы комплексного развития систем коммунальной инфраструктуры, программы комплексного развития транспортной инфраструктуры, программы комплексного развития социальной инфраструктуры.

Материалы по обоснованию проекта планировки территории содержат:

- 1) карту (фрагмент карты) планировочной структуры территорий поселения, городского округа, межселенной территории муниципального района с отображением границ элементов планировочной структуры;
- 2) результаты инженерных изысканий в объеме, предусмотренном разрабатываемой исполнителем работ программой инженерных изысканий, в случаях, если выполнение таких инженерных изысканий для подготовки документации по планировке территории требуется в соответствии с Градостроительным кодексом Российской Федерации;
- 3) обоснование определения границ зон планируемого размещения объектов капитального строительства;
- 4) схему организации движения транспорта (включая транспорт общего пользования) и пешеходное, отражающую местоположение объектов транспортной инфраструктуры и учитывающую существующие и прогнозные потребности в транспортном обеспечении на территории, а также схему организации улично-дорожной сети;
- 5) схему границ территорий объектов культурного наследия;
- 6) схему границ зон с особыми условиями использования территории;
- 7) обоснование соответствия планируемых параметров, местоположения и назначения объектов регионального значения, объектов местного значения нормативам градостроительного проектирования и требованиям градостроительных регламентов, а также применительно к территории, в границах которой предусматривается осуществление деятельности по комплексному и устойчивому развитию территории, установленным правилами землепользования и застройки, расчетным показателям минимально допустимого уровня обеспеченности территории объектами коммунальной, транспортной, социальной инфраструктур и расчетным показателям максимально допустимого уровня территориальной доступности таких объектов для населения;
- 8) схему, отображающую местоположение существующих объектов капитального строительства, в том числе линейных объектов, объектов, подлежащих сносу, объектов незавершенного строительства, а также проходы к водным объектам общего пользования и их береговым полосам;
- 9) варианты планировочных и (или) объемно-пространственных решений застройки территории в соответствии с проектом планировки территории (в отношении элементов планировочной структуры, расположенных в жилых или общественно-деловых зонах);
- 10) перечень мероприятий по защите территории от чрезвычайных ситуаций природного и техногенного характера, в том числе по обеспечению пожарной безопасности и по гражданской обороне;
- 11) перечень мероприятий по охране окружающей среды;
- 12) обоснование очередности планируемого развития территории;
- 13) схему вертикальной планировки территории, инженерной подготовки и инженерной защиты территории, подготовленную в случаях, установленных уполномоченным Правительством Российской Федерации федеральным органом исполнительной власти, и в соответствии с требованиями, установленными уполномоченным Правительством Российской Федерации федеральным органом исполнительной власти;
- 14) иные материалы для обоснования положений по планировке территории.

В состав проекта планировки территории может включаться проект организации дорожного движения, разрабатываемый в соответствии с требованиями Федерального закона от 29.12.2017 № 443-ФЗ "Об организации дорожного движения в Российской Федерации и о внесении изменений в отдельные законодательные акты Российской Федерации".

Проект межевания территории состоит из основной части, которая подлежит утверждению, и материалов по обоснованию этого проекта.

Основная часть проекта межевания территории включает в себя текстовую часть и чертежи межевания территории.

Текстовая часть проекта межевания территории включает в себя:

- 1) перечень и сведения о площади образуемых земельных участков, в том числе возможные способы их образования;
- 2) перечень и сведения о площади образуемых земельных участков, которые будут отнесены к территориям общего пользования или имуществу общего пользования, в том числе в отношении которых предполагаются резервирование и (или) изъятие для государственных или муниципальных нужд;
- 3) вид разрешенного использования образуемых земельных участков в соответствии с проектом планировки территории в случаях, предусмотренных Градостроительным кодексом Российской Федерации;
- 4) целевое назначение лесов, вид (виды) разрешенного использования лесного участка, количественные и качественные характеристики лесного участка, сведения о нахождении лесного участка в границах особо защитных участков лесов (в случае, если подготовка проекта межевания территории осуществляется в целях определения местоположения границ образуемых и (или) изменяемых лесных участков);
- 5) сведения о границах территории, в отношении которой утвержден проект межевания, содержащие перечень координат характерных точек этих границ в системе координат, используемой для ведения Единого государственного реестра недвижимости. Координаты характерных точек границ территории, в отношении которой утвержден проект межевания, определяются в соответствии с требованиями к точности определения координат характерных точек границ, установленных в соответствии с Градостроительным кодексом Российской Федерации для территориальных зон.

На чертежах межевания территории отображаются:

- 1) границы планируемых (в случае, если подготовка проекта межевания территории осуществляется в составе проекта планировки территории) и существующих элементов планировочной структуры;
- 2) красные линии, утвержденные в составе проекта планировки территории, или красные линии, утверждаемые, изменяемые проектом межевания территории в соответствии с пунктом 2 части 2 статьи 43 Градостроительного кодекса Российской Федерации;
- 3) линии отступа от красных линий в целях определения мест допустимого размещения зданий, строений, сооружений;
- 4) границы образуемых и (или) изменяемых земельных участков, условные номера образуемых земельных участков, в том числе в отношении которых предполагаются их резервирование и (или) изъятие для государственных или муниципальных нужд;
- 5) границы публичных сервитутов.

При подготовке проекта межевания территории в целях определения местоположения границ образуемых и (или) изменяемых лесных участков их местоположение, границы и площадь определяются с учетом границ и площади лесных кварталов и (или) лесотаксационных выделов, частей лесотаксационных выделов.

Материалы по обоснованию проекта межевания территории включают в себя чертежи, на которых отображаются:

- 1) границы существующих земельных участков;
- 2) границы зон с особыми условиями использования территорий;
- 3) местоположение существующих объектов капитального строительства;
- 4) границы особо охраняемых природных территорий;
- 5) границы территорий объектов культурного наследия;
- 6) границы лесничеств, лесопарков, участков лесничеств, лесных кварталов, лесотаксационных выделов или частей лесотаксационных выделов.

Подготовка проектов межевания территории осуществляется с учетом материалов и результатов инженерных изысканий в случаях, если выполнение таких инженерных изысканий для подготовки документации по планировке территории требуется в соответствии с Градостроительным кодексом Российской Федерации. В целях подготовки проекта межевания территории допускается использование материалов и результатов инженерных изысканий, полученных для подготовки проекта планировки данной территории, в течение не более чем пяти лет со дня их выполнения.

При подготовке проекта межевания территории определение местоположения границ образуемых и (или) изменяемых земельных участков осуществляется в соответствии с градостроительными регламентами и нормами отвода земельных участков для конкретных видов деятельности, иными требованиями к образуемым и (или) изменяемым земельным участкам, установленными федеральными законами и законами субъектов Российской Федерации, техническими регламентами, сводами правил.

В случае, если разработка проекта межевания территории осуществляется применительно к территории, в границах которой предусматривается образование земельных участков на основании утвержденной схемы расположения земельного участка или земельных участков на кадастровом плане территории, срок действия которой не истек, местоположение границ земельных участков в таком проекте межевания территории должно соответствовать местоположению границ земельных участков, образование которых предусмотрено данной схемой.

В проекте межевания территории, подготовленном применительно к территории исторического поселения, учитываются элементы планировочной структуры, обеспечение сохранности которых предусмотрено законодательством об охране объектов культурного наследия (памятников истории и культуры) народов Российской Федерации.

9. Требования к результатам работы

Принимаемые решения в ходе подготовки документации по планировке территории должны быть обоснованными. В документации по планировке территории подлежат отражению земельные участки, поставленные на кадастровый учет, а также проектные решения по формированию и постановке на государственный кадастровый учет земельных участков под многоквартирными домами.

Основные материалы документации по планировке территории должны соответствовать строительным нормам и правилам, нормативным документам в сфере градостроительства.
 При использовании карт и топографических планов, не предназначенных для открытого использования, имеющих гриф секретности, следует руководствоваться требованиями законодательства Российской Федерации о государственной тайне в объеме и порядке, которые установлены Правительством Российской Федерации.

Подготовка документации по планировке территории осуществляется в соответствии с системой координат, используемой для ведения государственного кадастра недвижимости.

Материалы документации по планировке территории в электронном виде должны быть совместимы с геоинформационной системой ГИС "ИнГео" (.dwg / .dxf).

Текстовые материалы документации по планировке территории должны быть выполнены в формате Word (.doc / .docx), табличные – Excel (.xls / .xlsx). Графические материалы проекта межевания территории выполняются в масштабе 1:5000 – 1:2000 – 1:1000.

Документация по планировке территории на бумажной основе и в электронном виде передается в департамент градостроительства Администрации муниципального образования "Город Архангельск".

10. Порядок проведения согласования документации по планировке территории.

Документация по планировке территории после подготовки должна быть согласована разработчиком в следующем порядке с:

- 1) департаментом муниципального имущества Администрации муниципального образования "Город Архангельск";
- 2) департаментом городского хозяйства Администрации муниципального образования "Город Архангельск";
- 3) департаментом транспорта, строительства и городской инфраструктуры Администрации муниципального образования "Город Архангельск";

министерством строительства и архитектуры Архангельской области; Инспекцией по охране объектов культурного наследия Архангельской области; Главным управлением МЧС России по Архангельской области; правообладателями изменяемых земельных участков; организациями, обслуживающими сети инженерных коммуникаций: ПАО "ТГК-2", ПАО "Ростелеком", ООО "РВК-Архангельск", ПАО "МРСК Северо-Запада", МУП "Архкомхоз", МУП "Горсвет", АО "Архоблгаз", ООО "АСЭП"; другими заинтересованными организациями в соответствии с требованиями законодательства Российской Федерации и нормативных правовых актов субъектов Российской Федерации и органов местного самоуправления.

По итогам полученных согласований документацию по планировке территории представить в департамент градостроительства Администрации муниципального образования "Город Архангельск".

Приложение
к техническому заданию на подготовку документации по планировке территории муниципального образования "Город Архангельск" в границах ул. Володарского, просп. Новгородского и ул. Серафимовича площадью 1,4882 га

Приложение
УТВЕРЖДЕНО
распоряжением Главы
муниципального образования
"Город Архангельск"
от 08.04.2020 № 1209р

ТЕХНИЧЕСКОЕ ЗАДАНИЕ
на подготовку проекта планировки территории
муниципального образования "Город Архангельск" в границах
наб. Георгия Седова, ул. Маяковского, пер. Широкого
и ул. Беломорской флотилии площадью 1,8066 га

1. Наименование (вид) градостроительной документации
Проект планировки территории муниципального образования "Город Архангельск" в границах наб. Георгия Седова, ул. Маяковского, пер. Широкого и ул. Беломорской флотилии площадью 1,8066 га (далее – проект планировки территории).
2. Заказчик
Подготовку проекта планировки территории осуществляет Порошин Дмитрий Евгеньевич.
3. Проектная организация
Определяется заказчиком.
4. Назначение документации
В целях обеспечения устойчивого развития территорий, выделения элементов планировочной структуры, установления границ земельных участков, предназначенных для строительства и размещения объектов.
5. Нормативно-правовая база для подготовки проекта планировки территории
Градостроительный кодекс Российской Федерации, Земельный кодекс Российской Федерации, "СП 42.13330.2011. Свод правил. Градостроительство. Планировка и застройка городских и сельских поселений. Актуализированная редакция СНиП 2.07.01-89*", "СНиП 11-04-2003. Инструкция о порядке разработки, согласования, экспертизы и утверждения градостроительной документации", Генеральный план муниципального образования "Город Архангельск", Правила землепользования и застройки муниципального образования "Город Архангельск", иные законы и нормативные правовые акты Российской Федерации, Архангельской области, муниципального образования "Город Архангельск".
6. Требования к подготовке проекта планировки территории
Подготовка проекта планировки территории осуществляется в два этапа:
I этап. Предоставление эскизного проекта на согласование в департамент градостроительства Администрации муниципального образования "Город Архангельск" в течение 2-х месяцев со дня вступления в силу настоящего распоряжения;
II этап. Подготовка и сдача проекта планировки в течение 4-х месяцев с момента согласования эскизного проекта.

Проект планировки территории подготовить в соответствии с техническими регламентами, нормами отвода земельных участков для конкретных видов деятельности, установленными в соответствии с федеральными законами.

При разработке проекта планировки территории учесть основные положения проекта планировки района Соломбала муниципального образования "Город Архангельск", утвержденного распоряжением мэра города Архангельска от 06.09.2013 № 2544р (с изменениями).

7. Объект проектирования, его основные характеристики
Проектируемая территория площадью 1,8066 га расположена в Соломбальском территориальном округе г. Архангельска в границах наб. Георгия Седова, ул. Маяковского, пер. Широкого и ул. Беломорской флотилии. Размещение объекта в соответствии со схемой, указанной в приложении к техническому заданию.

8. Требования к составу и содержанию работ
Проект планировки территории состоит из основной части, которая подлежит утверждению, и материалов по ее обоснованию.

Основная часть проекта планировки территории включает в себя:
1) чертеж или чертежи планировки территории, на которых отображаются:
а) красные линии;
б) границы существующих и планируемых элементов планировочной структуры;
в) границы зон планируемого размещения объектов капитального строительства;
2) положение о характеристиках планируемого развития территории, в том числе о плотности и параметрах застройки территории (в пределах, установленных градостроительным регламентом), о характеристиках объектов капитального строительства жилого, производственного, общественно-делового и иного назначения и необходимых для функционирования таких объектов и обеспечения жизнедеятельности граждан объектов коммунальной, транспортной, социальной инфраструктур, в том числе объектов, включенных в программы комплексного развития систем коммунальной инфраструктуры, программы комплексного развития транспортной инфраструктуры, программы комплексного развития социальной инфраструктуры и необходимых для развития территории в границах элемента планировочной структуры. Для зон планируемого размещения объектов федерального значения, объектов регионального значения, объектов местного значения в такое положение включаются сведения о плотности и параметрах застройки территории, необходимые для размещения указанных объектов, а также в целях согласования проекта планировки территории в соответствии с частью 12.7 статьи 45 Градостроительного кодекса Российской Федерации информация о планируемых мероприятиях по обеспечению сохранения применительно к территориальным зонам, в которых планируется размещение указанных объектов, фактических показателей обеспеченности территории объектами коммунальной, транспортной, социальной инфраструктур и фактических показателей территориальной доступности таких объектов для населения;
3) положения об очередности планируемого развития территории, содержащие этапы проектирования, строительства, реконструкции объектов капитального строительства жилого, производственного, общественно-делового и иного назначения и этапы строительства, реконструкции необходимых для функционирования таких объектов и обеспечения жизнедеятельности граждан объектов коммунальной, транспортной, социальной инфраструктур, в том числе объектов, включенных в программы комплексного развития систем коммунальной инфраструктуры, программы комплексного развития транспортной инфраструктуры, программы комплексного развития социальной инфраструктуры.

Материалы по обоснованию проекта планировки территории содержат:
1) карту (фрагмент карты) планировочной структуры территории поселения, городского округа, межселенной территории муниципального района с отображением границ элементов планировочной структуры;
2) результаты инженерных изысканий в объеме, предусмотренном разрабатываемой исполнителем работ программой инженерных изысканий, в случаях, если выполнение таких инженерных изысканий для подготовки документации по планировке территории требуется в соответствии с Градо-строительным кодексом Российской Федерации;

- 3) обоснование определения границ зон планируемого размещения объектов капитального строительства;
- 4) схему организации движения транспорта (включая транспорт общего пользования) и пешеходов, отражающую местоположение объектов транспортной инфраструктуры и учитывающую существующие и прогнозные потребности в транспортном обеспечении на территории, а также схему организации улично-дорожной сети;
- 5) схему границ территорий объектов культурного наследия;
- 6) схему границ зон с особыми условиями использования территории;
- 7) обоснование соответствия планируемых параметров, местоположения и назначения объектов регионального значения, объектов местного значения нормативам градостроительного проектирования и требованиям градостроительных регламентов, а также применительно к территории, в границах которой предусматривается осуществление деятельности по комплексному и устойчивому развитию территории, установленным правилами землепользования и застройки расчетным показателям минимально допустимого уровня обеспеченности территории объектами коммунальной, транспортной, социальной инфраструктур и расчетным показателем максимально допустимого уровня территориальной доступности таких объектов для населения;
- 8) схему, отображающую местоположение существующих объектов капитального строительства, в том числе линейных объектов, объектов, подлежащих сносу, объектов незавершенного строительства, а также проходы к водным объектам общего пользования и их береговым полосам;
- 9) варианты планировочных (и/или) объемно-пространственных решений застройки территории в соответствии с проектом планировки территории (в отношении элементов планировочной структуры, расположенных в жилых или общественно-деловых зонах);
- 10) перечень мероприятий по защите территории от чрезвычайных ситуаций природного и техногенного характера, в том числе по обеспечению пожарной безопасности и по гражданской обороне;
- 11) перечень мероприятий по охране окружающей среды;
- 12) обоснование очередности планируемого развития территории;
- 13) схему вертикальной планировки территории, инженерной подготовки и инженерной защиты территории, подготовленную в случаях, установленных уполномоченным Правительством Российской Федерации федеральным органом исполнительной власти, и в соответствии с требованиями, установленными уполномоченным Правительством Российской Федерации федеральным органом исполнительной власти;
- 14) иные материалы для обоснования положений по планировке территории.

В состав проекта планировки территории может включаться проект организации дорожного движения, разрабатываемый в соответствии с требованиями Федерального закона от 29.12.2017 № 443-ФЗ "Об организации дорожного движения в Российской Федерации и о внесении изменений в отдельные законодательные акты Российской Федерации".

9. Требования к результатам работы
Решения проекта планировки территории должны быть обусловлены ее положением в составе города, социальным содержанием, перспективами развития города.

Проектные решения определяются с учетом удобства транспортной доступности и организации проездов, обеспечивающих безопасность движения.

Принимаемые решения в ходе подготовки проекта планировки территории должны быть обоснованными.

Основные материалы проекта планировки территории должны соответствовать строительным нормам и правилам, нормативным документам в сфере градостроительства.

При использовании карт и топографических планов, не предназначенных для открытого использования, имеющих гриф секретности, следует руководствоваться требованиями законодательства Российской Федерации о государственной тайне в объеме и порядке, которые установлены Правительством Российской Федерации.

Подготовка проекта планировки территории осуществляется в соответствии с системой координат, используемой для ведения государственного кадастра недвижимости.

Материалы проекта планировки территории в электронном виде должны быть совместимы с геоинформационной системой ГИС "ИнГео" (.dwg / .dxf).

Текстовые материалы проекта планировки территории должны быть выполнены в формате Word (.doc / .docx), табличные – Excel (.xls / .xlsx). Графические материалы проекта межевания территории выполняются в масштабе 1:5000 – 1:2000 – 1:1000.

Проект планировки территории на бумажной основе и в электронном виде передается в департамент градостроительства Администрации муниципального образования "Город Архангельск".

10. Порядок проведения согласования проекта планировки территории.
Проект планировки территории после подготовки должен быть согласован разработчиком в следующем порядке: департаментом муниципального имущества Администрации муниципального образования "Город Архангельск";

департаментом городского хозяйства Администрации муниципального образования "Город Архангельск"; департаментом транспорта, строительства и городской инфраструктуры Администрации муниципального образования "Город Архангельск";

Инспекцией по охране объектов культурного наследия Архангельской области;

Главным управлением МЧС России по Архангельской области;

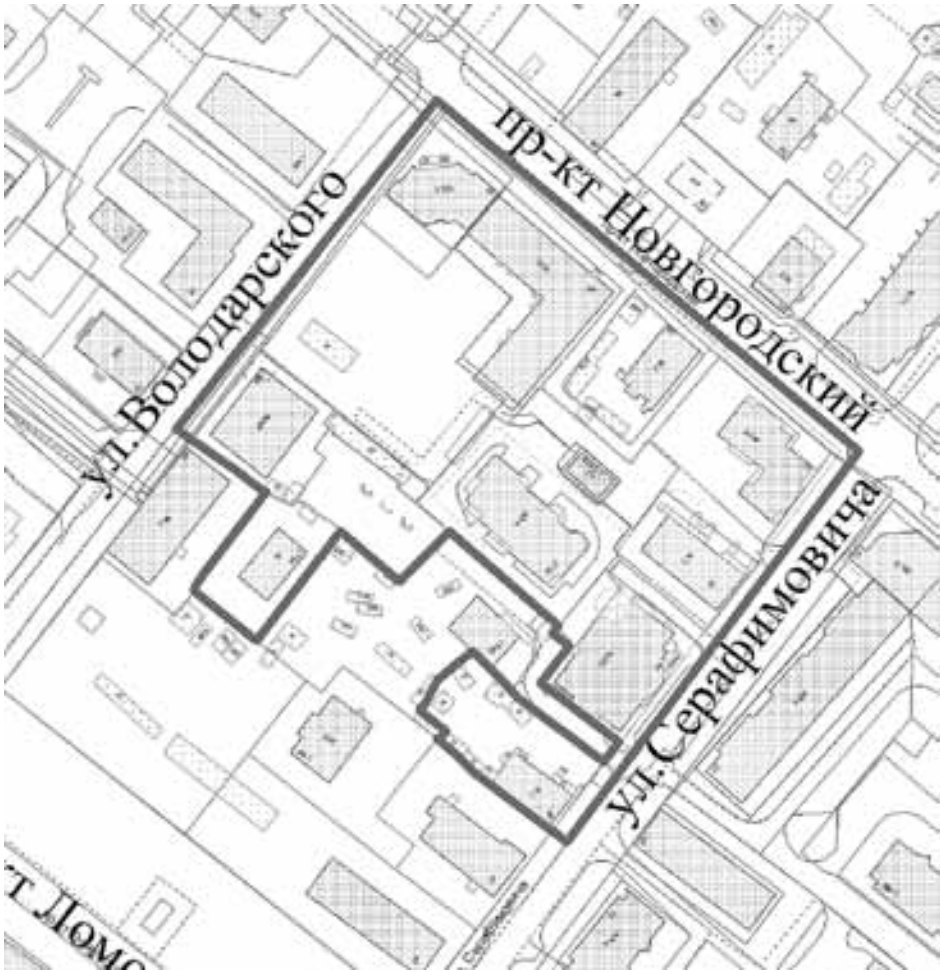
правообладателями земельных участков, попадающих в границы проектирования;

организациями, обслуживающими сети инженерных коммуникаций: ПАО "ТГК-2", ПАО "Ростелеком", ООО "РВК-центр", ПАО "МРСК Северо-Запада, МУП "Архкомхоз", МУП "Горсвет", АО "Архоблгаз, ООО "АСЭП";

Глава муниципального образования "Город Архангельск"

И.В. Годзиш

ГРАНИЦЫ
территории проектирования



ГЛАВА МУНИЦИПАЛЬНОГО ОБРАЗОВАНИЯ
"ГОРОД АРХАНГЕЛЬСК"

РАСПОРЯЖЕНИЕ

от 8 апреля 2020 г. № 1210р

О проведении общественных обсуждений проекта планировки территории муниципального образования "Город Архангельск" в границах ул. Серафимовича, просп. Советских космонавтов, ул. Выучейского, просп. Обводный канал

В соответствии с Градостроительным кодексом Российской Федерации, Федеральным законом от 06.10.2003 № 131-ФЗ "Об общих принципах организации местного самоуправления в Российской Федерации", Уставом муниципального образования "Город Архангельск" и Положением об организации и проведении общественных обсуждений или публичных слушаний по вопросам градостроительной деятельности на территории муниципального образования "Город Архангельск", утвержденным решением Архангельской городской Думы от 20.06.2018 № 688:

1. Комиссии по землепользованию и застройке муниципального образования "Город Архангельск" подготовить и провести общественные обсуждения по проекту планировки территории муниципального образования "Город Архангельск" в границах ул. Серафимовича, просп. Советских космонавтов, ул. Выучейского, просп. Обводный канал.
2. Опубликовать распоряжение в газете "Архангельск – город воинской славы" и на официальном информационном Интернет-портале муниципального образования "Город Архангельск".
3. Контроль за исполнением распоряжения возложить на заместителя Главы муниципального образования "Город Архангельск" по вопросам экономического развития и финансам Шапошников Д.В.

Глава муниципального образования
"Город Архангельск"

И.В. Годзиш

ГЛАВА МУНИЦИПАЛЬНОГО ОБРАЗОВАНИЯ
"ГОРОД АРХАНГЕЛЬСК"

РАСПОРЯЖЕНИЕ

от 8 апреля 2020 г. № 1209р

О подготовке проекта планировки территории муниципального образования "Город Архангельск" в границах наб. Георгия Седова, ул. Маяковского, пер. Широкого и ул. Беломорской флотилии площадью 1,8066 га

В соответствии с Градостроительным кодексом Российской Федерации с учетом обращения Порошина Дмитрия Евгеньевича (вх. от 11.03.2020 № 19-48/1620):

1. Принять предложение о подготовке проекта планировки территории муниципального образования "Город Архангельск" в границах наб. Георгия Седова, ул. Маяковского, пер. Широкого и ул. Беломорской флотилии площадью 1,8066 га за счет средств Порошина Д.Е.
2. Подготовить проект планировки территории муниципального образования "Город Архангельск" в границах наб. Георгия Седова, ул. Маяковского, пер. Широкого и ул. Беломорской флотилии площадью 1,8066 га.
3. Утвердить прилагаемое техническое задание на подготовку проекта планировки территории муниципального образования "Город Архангельск" в границах наб. Георгия Седова, ул. Маяковского, пер. Широкого и ул. Беломорской флотилии площадью 1,8066 га.
4. Определить, что физические или юридические лица вправе представлять свои предложения о порядке, сроках подготовки и содержании проекта планировки территории муниципального образования "Город Архангельск" в границах наб. Георгия Седова, ул. Маяковского, пер. Широкого и ул. Беломорской флотилии площадью 1,8066 га в департамент градостроительства Администрации муниципального образования "Город Архангельск" со дня опубликования настоящего распоряжения до момента назначения общественных обсуждений.
5. Срок действия распоряжения: 6 месяцев с момента его опубликования в газете "Архангельск – город воинской славы" и на официальном информационном Интернет-портале муниципального образования "Город Архангельск".
6. Опубликовать распоряжение в газете "Архангельск – город воинской славы" и на официальном информационном Интернет-портале муниципального образования "Город Архангельск".
7. Контроль за исполнением распоряжения возложить на заместителя Главы муниципального образования "Город Архангельск" по вопросам экономического развития и финансам Шапошников Д.В.

Глава муниципального образования
"Город Архангельск"

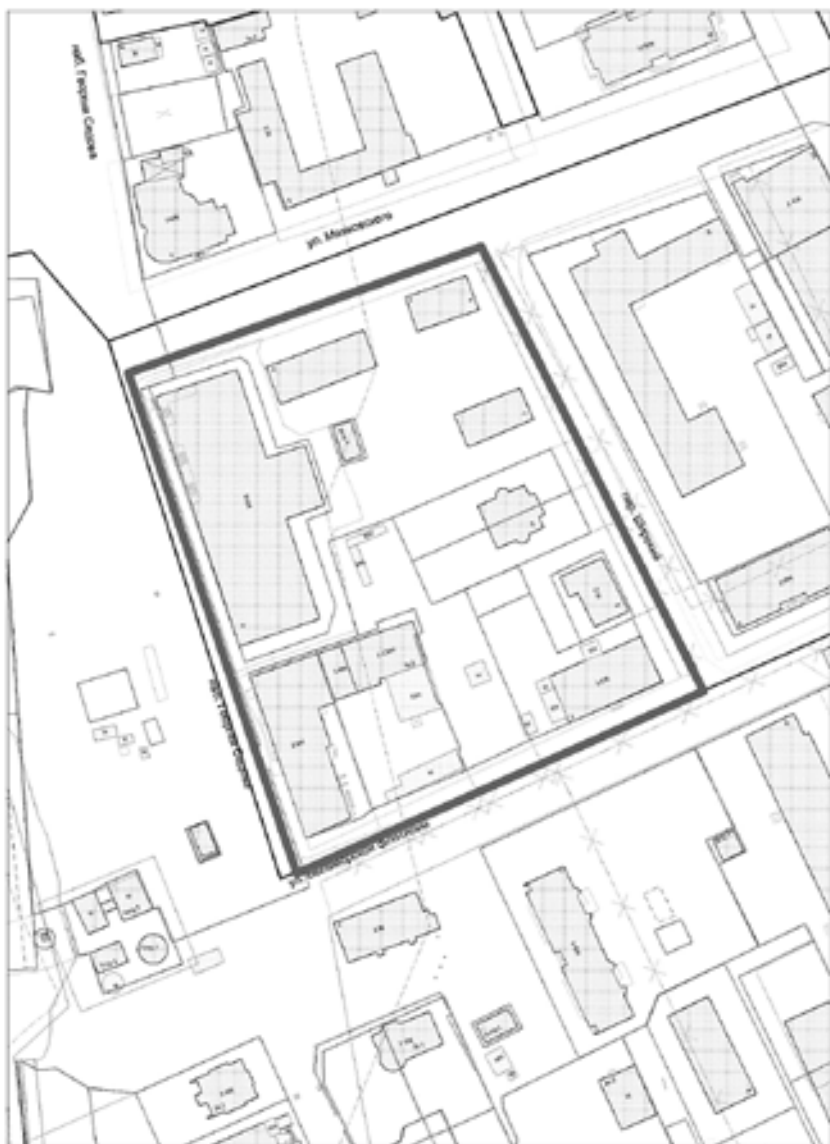
И.В. Годзиш

другими заинтересованными организациями в соответствии с требованиями законодательства Российской Федерации и нормативных правовых актов субъектов Российской Федерации и органов местного самоуправления.

По итогам полученных согласований представить проект планировки территории в департамент градостроительства Администрации муниципального образования "Город Архангельск".

Приложение
к техническому заданию на подготовку
проекта планировки территории муниципального
образования "Город Архангельск"
в границах наб. Георгия Седова, ул. Маяковского,
пер. Широкого и ул. Беломорской флотилии
площадью 1,8066 га

СХЕМА
границ проектирования



АДМИНИСТРАЦИЯ МУНИЦИПАЛЬНОГО ОБРАЗОВАНИЯ
"ГОРОД АРХАНГЕЛЬСК"

РАСПОРЯЖЕНИЕ
от 9 апреля 2020 г. № 1250 р

О переносе срока проведения аукциона на право заключения договора
аренды земельного участка, находящегося в муниципальной собственности

В соответствии с Земельным Кодексом Российской Федерации, Положением о порядке предоставления и прекращения прав на земельные участки, находящиеся в ведении муниципального образования "Город Архангельск", утвержденным решением Архангельского городского Совета депутатов от 21.12.2005 № 93, с учетом указа Губернатора Архангельской области от 17.03.2020 № 28-у "О введении на территории Архангельской области режима повышенной готовности для органов управления и сил Архангельской территориальной подсистемы единой государственной системы предупреждения и ликвидации чрезвычайных ситуаций и мерах по противодействию распространению на территории Архангельской области новой коронавирусной инфекции (COVID-2019)":

1. Перенести на 15.05.2020 срок проведения и подведения итогов аукциона, ранее назначенного на 15.04.2020, на право заключения договора аренды земельного участка, находящегося в муниципальной собственности, площадью 10 731 кв.м, кадастровый номер 29-22:070602:61, категория земель: земли населенных пунктов, разрешенное использование: для размещения объектов физической культуры и спорта (без права капитального строительства и создания объектов недвижимости), адрес объекта: Российская Федерация, Архангельская область, муниципальное образование "Город Архангельск", город Архангельск, улица Дачная, участок 72/2.

Извещение о проведении аукциона опубликовано в городской газете "Архангельск – город воинской славы" от 06.03.2020 № 17; на официальном сайте Российской Федерации для размещения информации о проведении торгов в сети "Интернет" <https://torgi.gov.ru/> (номер извещения 060320/3306452/01); на официальном информационном Интернет-портале муниципального образования "Город Архангельск" <http://www.arhcity.ru/?page=722/262>.

2. Утвердить:
2.1. Окончательный срок поступления задатка на расчетный счет организатора: 12.05.2020.
2.2. Назначение платежа платежного документа: "задаток за участие в аукционе 15.05.2020, земельный участок с кадастровым номером 29-22:070602:61".
2.3. Дата и время окончания приема заявок с прилагаемыми документами: 12.05.2020 в 16 часов 00 минут (время московское).

2.4. Место, дата, время определения участников аукциона: 13.05.2020, г. Архангельск, пл. В.И. Ленина, д. 5, каб. 436 в 15 часов 00 минут (время московское).

2.5. Место, срок проведения аукциона и подведения итогов аукциона: 15.05.2020, г. Архангельск, пл. В.И. Ленина, д. 5, каб. 436 в 15 часов 00 минут (время московское).

3. Департаменту муниципального имущества Администрации муниципального образования "Город Архангельск" опубликовать настоящее распоряжение в средствах массовой информации и разместить на официальном сайте Российской Федерации для размещения информации о проведении торгов в сети "Интернет" и на официальном информационном Интернет-портале муниципального образования "Город Архангельск".

4. Контроль за исполнением распоряжения возложить на директора департамента муниципального имущества Администрации муниципального образования "Город Архангельск" Болтенкова Э.В.

Глава муниципального образования
"Город Архангельск"

И.В. Годзинш

МЕРЫ ПРОФИЛАКТИКИ КОРОНАВИРУСНОЙ ИНФЕКЦИИ



**СТРОГО СОБЛЮДАЙТЕ
РЕЖИМ САМОИЗОЛЯЦИИ**



**ЧАЩЕ МОЙТЕ РУКИ
С МЫЛОМ**



**СЛЕДИТЕ
ЗА ТЕМПЕРАТУРОЙ ТЕЛА**



**ИЗБЕГАЙТЕ БЛИЗКОГО
КОНТАКТА С ЛЮДЬМИ**



**ИЗБЕГАЙТЕ ПОСЕЩЕНИЯ
МАССОВЫХ МЕРОПРИЯТИЙ**



**ОТКАЖИТЕСЬ ОТ ПОЕЗДОК
И ПУТЕШЕСТВИЙ**

Горячая линия по коронавирусу Роспотребнадзора

8-800-100-0004 или 8 800 555 49 43

Совершение звонков бесплатное с любых телефонных устройств

Круглосуточный телефон Роспотребнадзора в Архангельске

(8182) 66-99-07

12+

Открытый Архангельск

vk.com/otkrytiiarkhangelsk

сообщество администрации Архангельска
в соцсети «ВКонтакте»

Больше чем новости



реклама

агвс.рф

**Жизнь города
ОНЛАЙН**

Городская газета

АРХАНГЕЛЬСК – ГОРОД ВОИНСКОЙ СЛАВЫ

