

Конкурс «Украсим елку вместе» администрация города проводит седьмой год подряд. В нем приняли участие учащиеся 1–11-х классов образовательных учреждений Архангельска, активисты отрядов детской организации «ЮНА». Ребятам предложили выполнить игрушки в форме шара, пофантазировав на темы «Достопримечательности Поморья» и «Год педагога и наставника».

ТАК, В НОМИНАЦИИ «ГОД ПЕДАГОГА И НАСТАВНИКА» ПОБЕДИТЕЛЯМИ СТАЛИ:

- первое место – ученик школы № 12 Кирилл Гулик;
- второе место – ученица школы № 11 Ольга Деснева и воспитанник детского сада № 157 Федор Колесов;
- третье место – ученик школы № 1 Егор Трушев и ученицы школы № 8 Анастасия Канева, Александра Жернакова и Александра Юдина.

В НОМИНАЦИИ «ДОСТОПРИМЕЧАТЕЛЬНОСТИ ПОМОРЬЯ» ЛУЧШИМИ ПРИЗНАНЫ:

- первое место – ученица школы № 70 Мария Новоселова, ученик гимназии № 25 Константин Габриелян, а также ученица школы № 11 Эльвира Мамедова;
- второе место – 2 «А» класс гимназии № 25, ученик школы № 11 Демьян Малов, а также ученица школы № 7 Александра Земцовская и ученица школы № 82 Дарья Китаева;
- третье место – ученик гимназии № 24 Тимофей Сиродан и ученица школы № 82 Валерия Карасова.

– Конкурс проводился при участии центра дополнительного образования «Радуга», который является его координатором, отбирает лучшие работы и, соответственно, выбирает победителей, – рассказала директор департамента образования городской администрации Светлана Базанова.

Лучшие украшения участников использованы для декорирования новогодних елок, расположенных на территории парков и скверов в разных округах Архангельска.



■ ФОТО: ИВАН МАЛЫГИН

Украсили с душой

В Архангельске наградили победителей конкурса новогодних игрушек



АРХАНГЕЛЬСКАЯ ГОРОДСКАЯ ДУМА
Четвёртая сессия двадцать восьмого созыва

Р Е Ш Е Н И Е

от 14 декабря 2023 г. № 28

**О внесении изменений и дополнений в Устав
городского округа «Город Архангельск»**

В соответствии со статьёй 44 Федерального закона от 06.10.2003 № 131-ФЗ «Об общих принципах организации местного самоуправления в Российской Федерации» (с изменениями и дополнениями) Архангельская городская Дума **р е ш и л а:**

1. Внести в Устав городского округа «Город Архангельск», принятый решением Архангельского городского Совета депутатов от 25.11.1997 № 117 (с изменениями и дополнениями), следующие изменения и дополнения:

1.1. В статье 6:
1) в части 1:
а) пункт 32 изложить в следующей редакции:
«32) организация и осуществление мероприятий по работе с детьми и молодежью, участие в реализации молодежной политики, разработка и реализация мер по обеспечению и защите прав и законных интересов молодежи, разработка и реализация муниципальных программ по основным направлениям реализации молодежной политики, организация и осуществление мониторинга реализации молодежной политики в МО «Город Архангельск»»;
б) в пункте 39 точку заменить на точку с запятой;
в) дополнить пунктом 40 следующего содержания:
«40) осуществление выявления объектов накопленного вреда окружающей среде и организация ликвидации такого вреда применительно к территориям, расположенным в границах земельных участков, находящихся в собственности МО «Город Архангельск»»;

2) дополнить частью 1.1 следующего содержания:
«1.1. Полномочия по решению вопросов местного значения, предусмотренных частью 1 настоящей статьи, осуществляются органами местного самоуправления МО «Город Архангельск», если в соответствии с областным законом указанные полномочия не перераспределены между органами местного самоуправления МО «Город Архангельск» и органами государственной власти Архангельской области.»

1.2. В части 1 статьи 7:
а) пункт 7 изложить в следующей редакции:
«7) учреждение печатного средства массовой информации и (или) сетевого издания для обнародования муниципальных правовых актов, доведения до сведения жителей МО «Город Архангельск» официальной информации»;
б) в пункте 8 слова «с федеральными законами» заменить словами «с Федеральным законом «Об общих принципах организации местного самоуправления в Российской Федерации»».

1.3. В статье 25:
1) дополнить частью 8.2 следующего содержания:
«8.2. Депутат освобождается от ответственности за несоблюдение ограничений и запретов, требований о предотвращении или об урегулировании конфликта интересов и неисполнение обязанностей, установленных Федеральным законом «Об общих принципах организации местного самоуправления в Российской Федерации» и другими федеральными законами в целях противодействия коррупции, в случае, если несоблюдение таких ограничений, запретов и требований, а также неисполнение таких обязанностей признается следствием не зависящих от указанных лиц обстоятельств в порядке, предусмотренном частями 3 - 6 статьи 13 Федерального закона от 25 декабря 2008 года № 273-ФЗ «О противодействии коррупции»»;

2) дополнить частью 12.2 следующего содержания:
«12.2. Полномочия депутата прекращаются досрочно решением городской Думы в случае отсутствия депутата без уважительных причин на всех заседаниях городской Думы в течение шести месяцев подряд.»

1.4. Статью 27 дополнить частью 14.1 следующего содержания:

«14.1. Глава МО «Город Архангельск» освобождается от ответственности за несоблюдение ограничений и запретов, требований о предотвращении или об урегулировании конфликта интересов и неисполнение обязанностей, установленных Федеральным законом «Об общих принципах организации местного самоуправления в Российской Федерации» и другими федеральными законами в целях противодействия коррупции, в случае, если несоблюдение таких ограничений, запретов и требований, а также неисполнение таких обязанностей признается следствием не зависящих от него обстоятельств в порядке, предусмотренном частями 3 - 6 статьи 13 Федерального закона от 25 декабря 2008 года № 273-ФЗ «О противодействии коррупции»».

1.5. Часть 5 статьи 30.1 изложить в следующей редакции:
«5. Отчет о результатах деятельности Главы МО «Город Архангельск» в электронном виде направляется в городскую Думу не позднее чем за пять дней до начала сессии городской Думы.»

1.6. Статью 31 дополнить частью 7.4 следующего содержания:
«7.4. Должностное лицо, замещающее муниципальную должность в контрольно-счетной палате, освобождается от ответственности за несоблюдение ограничений и запретов, требований о предотвращении или об урегулировании конфликта интересов и неисполнение обязанностей, установленных Федеральным законом «Об общих принципах организации местного самоуправления в Российской Федерации» и другими федеральными законами в целях противодействия коррупции, в случае, если несоблюдение таких ограничений, запретов и требований, а также неисполнение таких обязанностей признается следствием не зависящих от указанных лиц обстоятельств в порядке, предусмотренном частями 3 - 6 статьи 13 Федерального закона от 25 декабря 2008 года № 273-ФЗ «О противодействии коррупции»».

1.7. В статье 40:
а) наименование статьи изложить в следующей редакции:
«Статья 40. Обнародование и вступление в силу муниципальных правовых актов»;
б) части 2, 3 статьи 40 изложить в следующей редакции:
«2. Официальным опубликованием муниципального правового акта является первая публикация его полного текста в газете «Архангельск - город воинской славы» или первое размещение его полного текста в сетевом издании «Архангельск - город воинской славы» (АГВС.РФ, свидетельство о регистрации средства массовой информации серия Эл № ФС77-73092 от 09.06.2018).
3. Дополнительными способами обнародования муниципального правового акта являются размещение его полного текста в иных средствах массовой информации, в том числе электронных (через сайт Интернет), размещение на официальном информационном интернет-портале МО «Город Архангельск» с целью своевременного и полного ознакомления с ним максимального количества жителей МО «Город Архангельск»».

2. Настоящее решение вступает силу со дня его официального опубликования после государственной регистрации Управлением Министерства юстиции Российской Федерации по Архангельской области и Ненецкому автономному округу, за исключением подпункта «б» пункта 1.7 настоящего решения.
Подпункт «б» пункта 1.7 настоящего решения в части официального опубликования муниципальных правовых актов городского округа «Город Архангельск» в сетевом издании вступает в силу 1 апреля 2024 года.

3. Направить настоящее решение для государственной регистрации в Управление Министерства юстиции Российской Федерации по Архангельской области и Ненецкому автономному округу в порядке, установленном Федеральным законом от 21.07.2005 № 97-ФЗ «О государственной регистрации уставов муниципальных образований».

4. Опубликовать настоящее решение в газете «Архангельск - Город воинской славы» после его регистрации Управлением Министерства юстиции Российской Федерации по Архангельской области и Ненецкому автономному округу в порядке, установленном Федеральным законом от 21.07.2005 № 97-ФЗ «О государственной регистрации уставов муниципальных образований».

Председатель городской Думы

_____ И.А. Воронцов

Глава городского округа

«Город Архангельск»

_____ Д.А. Морев

**АДМИНИСТРАЦИЯ ГОРОДСКОГО ОКРУГА
«ГОРОД АРХАНГЕЛЬСК»**

П О С Т А Н О В Л Е Н И Е

от 20 декабря 2023 г. № 2113

**О внесении изменения в Перечень избирательных участков
для проведения голосования и подсчета голосов избирателей на выборах,
проводимых на территории городского округа «Город Архангельск»,
и их границы**

1. Внести в Перечень избирательных участков для проведения голосования и подсчета голосов избирателей на выборах, проводимых на территории городского округа «Город Архангельск», и их границы, утвержденных постановлением Администрации городского округа «Город Архангельск» от 10 июня 2022 года № 1115 (с изменениями), изменение, заменив в избирательном участке № 8 слова «МБОУ ГО «Город Архангельск» «Средняя школа № 82», ул. Речников, 46, телефон: 29-65-75» словами «МБОУ ГО «Город Архангельск» «Средняя школа № 82» ул. 100-й дивизии, 12».

2. Опубликовать постановление в газете «Архангельск – Город воинской славы» и на официальном информационном интернет-портале городского округа «Город Архангельск».

3. Настоящее постановление вступает в силу с момента его официального опубликования и распространяется на правоотношения, возникшие с 7 декабря 2023 года.

Глава городского округа
«Город Архангельск»

_____ Д.А. Морев

**АДМИНИСТРАЦИЯ ГОРОДСКОГО ОКРУГА
«ГОРОД АРХАНГЕЛЬСК»**

П О С Т А Н О В Л Е Н И Е

от 20 декабря 2023 г. № 2115

**Об утверждении Порядка предоставления субсидии юридическим
лицам, индивидуальным предпринимателям, физическим лицам –
производителям товаров, работ, услуг на оплату соглашения
о возмещении затрат, связанных с оказанием муниципальных услуг
в социальной сфере в соответствии с социальным сертификатом**

В соответствии с частью 2 статьи 78.4 Бюджетного кодекса Российской Федерации, частью 2 статьи 22 Федерального закона от 13 июля 2020 года №189-ФЗ «О государственном (муниципальном) социальном заказе на оказание государственных (муниципальных) услуг в социальной сфере» Администрация городского округа «Город Архангельск» **п о с т а н о в л я е т:**

1. Утвердить прилагаемый Порядок предоставления субсидии юридическим лицам, индивидуальным предпринимателям, физическим лицам – производителям товаров, работ, услуг на оплату соглашения о возмещении затрат, связанных с оказанием муниципальных услуг в социальной сфере в соответствии с социальным сертификатом.
2. Опубликовать постановление в газете «Архангельск – Город воинской славы» и на официальном информационном интернет-портале городского округа «Город Архангельск».

Глава городского округа
«Город Архангельск»

_____ Д.А. Морев

УТВЕРЖДЕН
постановлением Администрации
городского округа «Город Архангельск»
от 20 декабря 2023 г. № 2115

П О Р Я Д О К
предоставления субсидии юридическим лицам,
индивидуальным предпринимателям,
физическим лицам – производителям товаров, работ, услуг
на оплату соглашения о возмещении затрат, связанных
с оказанием муниципальных услуг в социальной сфере
в соответствии с социальным сертификатом

1. Настоящий Порядок предоставления субсидии юридическим лицам, индивидуальным предпринимателям, физическим лицам – производителям товаров, работ, услуг на оплату соглашения о возмещении затрат, связанных с оказанием муниципальных услуг в социальной сфере в соответствии с социальным сертификатом на получение муниципальной услуги в социальной сфере, (далее – Порядок) разработан в соответствии со статьей 78.4 Бюджетного кодекса Российской Федерации, частью 2 статьи 22 Федерального закона от 13 июля 2020 года № 189-ФЗ «О государственном (муниципальном) социальном заказе на оказание государственных (муниципальных) услуг в социальной сфере» (далее – Федеральный закон № 189-ФЗ) и определяет цели и условия предоставления субсидии юридическим лицам, индивидуальным предпринимателям, физическим лицам – производителям товаров, работ, услуг.

2. Субсидии на оплату соглашения о возмещении затрат, связанных с оказанием муниципальных услуг в социальной сфере в соответствии с социальным сертификатом на получение муниципальной услуги в социальной сфере, предоставляются в рамках подпрограммы «Развитие образования на территории городского округа «Город Архангельск» муниципальной программы «Развитие социальной сферы городского округа «Город Архангельск» (далее – муниципальная программа).

Целью предоставления субсидии юридическим лицам, индивидуальным предпринимателям, физическим лицам – производителям товаров, работ, услуг (далее – получатели субсидии) является исполнение муниципального социального заказа на оказание муниципальной услуги в социальной сфере «Реализация дополнительных общеразвивающих программ» (далее – муниципальная услуга) в соответствии с социальным сертификатом.

Предоставление субсидии из городского бюджета осуществляется в пределах бюджетных ассигнований, предусмотренных в городском бюджете на соответствующий финансовый год и плановый период и лимитов бюджетных обязательств, доведенных до департамента образования Администрации городского округа «Город Архангельск», осуществляющего функции главного распорядителя средств городского бюджета и являющегося уполномоченным органом по формированию и утверждению муниципального социального заказа на оказание муниципальной услуги (далее – уполномоченный орган), на цели, указанные в пункте 2 настоящего Порядка.

4. Сведения о субсидиях в установленном порядке размещаются на едином портале бюджетной системы Российской Федерации в информационно-телекоммуникационной сети «Интернет» не позднее 15-го рабочего дня, следующего за днем принятия решения о городском бюджете на соответствующий финансовый год и плановый период.

5. Результатом предоставления субсидии является оказание в соответствии с Требованиями к условиям и порядку оказания муниципальной услуги «Реализация дополнительных общеразвивающих программ» на территории городского округа «Город Архангельск» в соответствии с социальным сертификатом, утвержденным приказом уполномоченного органа Администрации городского округа «Город Архангельск», (далее – Требования к условиям и порядку) муниципальной услуги потребителям услуг, предъявившим получателю субсидии социальный сертификат.

6. Размер субсидии, предоставляемый i-му получателю субсидии (Vi), определяется в формируемом уполномоченным органом расчете по форме, устанавливаемой соглашением, и рассчитывается по следующей формуле:

$$V_i = \sum_{j=1}^n Q_j * P_j, \text{ где:}$$

Qj – объем муниципальной услуги, оказанной в соответствии с социальным сертификатом j-му потребителю услуги;
Pj – нормативные затраты на оказание муниципальной услуги на единицу показателя объема муниципальной услуги, установленные на основании Порядка определения нормативных затрат на оказание муниципальной услуги в соответствии с социальным сертификатом, утвержденного уполномоченным органом;

n – число потребителей, которым муниципальная услуга в соответствии с социальным сертификатом оказана i-м получателем субсидии.

Размер субсидий, предоставляемых в соответствии с соглашениями, не может превышать объем финансового обеспечения муниципального социального заказа на соответствующий год, в целях исполнения которого осуществляется отбор исполнителей услуг путем предоставления социального сертификата.

7. Субсидия перечисляется уполномоченным органом в целях оплаты соглашения в порядке возмещения затрат в сроки, предусмотренные соглашением, после принятия отчета об исполнении соглашения.

Перечисление субсидии получателю субсидии в соответствии с заключенным соглашением осуществляется на счета, определенные с учетом положений, установленных бюджетным законодательством Российской Федерации.

Перечисление субсидии в течение IV квартала осуществляется за декабрь – до представления отчета в соответствии с формируемой уполномоченным органом информацией о предъявленных социальных сертификатах, после предоставления получателем субсидии уполномоченному органу отчета за 11 месяцев (предварительного за год) по предъявленным сертификатам в части предварительной оценки достижения показателей годового объема оказания муниципальных услуг за соответствующий финансовый год в сроки, установленные в соглашении, но не позднее 15 декабря текущего финансового года.

8. Получатель субсидии ежеквартально, не позднее 10 рабочих дней, следующих за периодом, в котором осуществлялось оказание муниципальной услуги (частичное оказание), представляет в уполномоченный орган:

отчет об исполнении соглашения по форме, определенной приложением к соглашению (далее – отчет);
заявление получателя о предоставлении субсидии за подписью руководителя (уполномоченного лица) получателя;

выписку из единого государственного реестра юридических лиц (выписку из единого государственного реестра индивидуальных предпринимателей), справку территориального органа Федеральной налоговой службы, подписанную ее руководителем (уполномоченным лицом), об исполнении получателем по состоянию на первое число месяца, предшествующего месяцу, в котором планируется заключение соглашения о предоставлении Субсидии, обязанности по уплате налогов, сборов, страховых взносов, пеней, штрафов, процентов, подлежащих уплате в соответствии с законодательством Российской Федерации о налогах и сборах;

справку, подтверждающую отсутствие у получателя на первое число месяца, предшествующего месяцу, в котором планируется заключение соглашения о предоставлении субсидии, просроченной задолженности по возврату в городской бюджет субсидий, бюджетных инвестиций, представленных в том числе в соответствии с иными правовыми актами, а также иная просроченная (неурегулированная) задолженность по денежным обязательствам перед городским округом «Город Архангельск»;

реестр договоров, в порядке, установленном для заключения соглашения.

9. Уполномоченный орган в течение пяти рабочих дней после представления получателем субсидии отчета осуществляет проверку отчета и наличия требуемых документов.

В случае выявления несоответствия установленным требованиям уполномоченный орган в течение одного рабочего дня направляет получателю субсидии требование об устранении факта(ов) выявленных нарушений.

Получатель субсидии в течение трех рабочих дней со дня получения требования устраняет факт(ы) выявленных нарушений и повторно представляет отчет, указанный в пункте 6 настоящего Порядка.

10. Уполномоченный орган осуществляет контроль за соблюдением получателем субсидии условий оказания муниципальной услуги, в том числе в части достижения результата предоставления субсидии.

Органы муниципального финансового контроля осуществляют контроль в соответствии со статьей 26 Федерального закона № 189-ФЗ.

11. В случае установления факта недостижения получателем субсидии результата предоставления субсидии и (или) нарушения Требованиями к условиям и порядку, выявленного по результатам проверок, проведенных уполномоченным органом и (или) органами муниципального финансового контроля, получатель субсидии обязан возратить субсидию в бюджет городского округа «Город Архангельск» в течение 10 календарных дней со дня завершения проверки в размере (R), рассчитанном по следующей формуле:

$$R = \sum_{j=1}^n \bar{Q}_j * P_j, \text{ где:}$$

\bar{Q}_j – объем муниципальной услуги, который получателем субсидии не оказан и (или) оказан потребителю услуги с нарушением Требованиями к условиям и порядку j-му потребителю услуги;

Pj – нормативные затраты на оказание муниципальной услуги на единицу показателя объема муниципальной услуги, установленные на основании Порядка определения нормативных затрат на оказание муниципальной услуги в соответствии с социальным сертификатом, утвержденного уполномоченным органом;

n – число потребителей, которым муниципальная услуга в соответствии с социальным сертификатом не оказана i-м получателем субсидии.

12. При расторжении соглашения получатель субсидии возвращает сумму субсидии, предоставленную ранее в целях оплаты соглашения, за исключением суммы, соответствующей объему муниципальных услуг, оказанных в надлежащем порядке до момента расторжения соглашения, в городской бюджет, в том числе сумму возмещенного потребителю услуг вреда, причиненного его жизни и (или) здоровью, на основании решения уполномоченного органа, в сроки, определенные условиями соглашения.

АДМИНИСТРАЦИЯ ГОРОДСКОГО ОКРУГА
«ГОРОД АРХАНГЕЛЬСК»

ПО С Т А Н О В Л Е Н И Е

от 20 декабря 2023 г. № 2116

О внесении изменений в постановление Администрации
муниципального образования «Город Архангельск» от 14 декабря 2016 года № 1423

1. Внести в пункт 3 постановления Администрации муниципального образования «Город Архангельск» от 14 декабря 2016 года № 1423 «О централизации закупок товаров, работ, услуг для обеспечения муниципальных нужд городского округа «Город Архангельск» (с изменениями и дополнениями) следующие изменения:
 - в абзаце девятом слова «Архангельской городской Думой.» исключить;
 - дополнить абзацем десятым следующего содержания:
«Архангельской городской Думой с 1 января 2025 года.».
2. Опубликовать постановление в газете «Архангельск – Город воинской славы» и на официальном информационном интернет-портале городского округа «Город Архангельск».

Глава городского округа
«Город Архангельск»

Д.А. Морев

АДМИНИСТРАЦИЯ ГОРОДСКОГО ОКРУГА
«ГОРОД АРХАНГЕЛЬСК»

ПО С Т А Н О В Л Е Н И Е

от 20 декабря 2023 г. № 2117

Об утверждении Порядка предоставления субсидии юридическим лицам,
индивидуальным предпринимателям, физическим лицам –
производителям товаров, работ, услуг на оплату соглашения
о финансовом обеспечении затрат, связанных с оказанием муниципальных
услуг в социальной сфере в соответствии с социальным сертификатом

В соответствии с частью 2 статьи 78.4 Бюджетного кодекса Российской Федерации, частью 2 статьи 22 Федерального закона от 13 июля 2020 года №189-ФЗ «О государственном (муниципальном) социальном заказе на оказание государственных (муниципальных) услуг в социальной сфере» Администрация городского округа «Город Архангельск» **п о с т а н о в л я е т:**

1. Утвердить прилагаемый Порядок предоставления субсидии юридическим лицам, индивидуальным предпринимателям, физическим лицам – производителям товаров, работ, услуг на оплату соглашения о финансовом обеспечении затрат, связанных с оказанием муниципальных услуг в социальной сфере в соответствии с социальным сертификатом.
2. Опубликовать постановление в газете «Архангельск – Город воинской славы» и на официальном информационном интернет-портале городского округа «Город Архангельск».

Глава городского округа
«Город Архангельск»

Д.А. Морев

УТВЕРЖДЕН

постановлением Администрации
городского округа «Город Архангельск»
от 20 декабря 2023 г. № 2117

П О Р Я Д О К

предоставления субсидии юридическим лицам, индивидуальным предпринимателям,
физическим лицам – производителям товаров, работ, услуг на оплату соглашения
о финансовом обеспечении затрат, связанных с оказанием муниципальных услуг
в социальной сфере в соответствии с социальным сертификатом

1. Настоящий Порядок предоставления субсидии юридическим лицам, индивидуальным предпринимателям, физическим лицам – производителям товаров, работ, услуг (далее – получатели субсидии) является исполнением муниципальной социального заказа на оказание муниципальной услуги в социальной сфере в соответствии с социальным сертификатом на получение муниципальной услуги (далее – Порядок) разработан в соответствии со статьей 78.4 Бюджетного кодекса Российской Федерации, частью 2 статьи 22 Федерального закона от 13 июля 2020 года № 189-ФЗ «О государственном (муниципальном) социальном заказе на оказание государственных (муниципальных) услуг в социальной сфере» (далее – Федеральный закон № 189-ФЗ) и определяет цели и условия предоставления субсидии юридическим лицам, индивидуальным предпринимателям, физическим лицам – производителям товаров, работ, услуг.

2. Субсидии на оплату соглашения о финансовом обеспечении затрат, связанных с оказанием муниципальных услуг в социальной сфере в соответствии с социальным сертификатом на получение муниципальной услуги в социальной сфере, предоставляются в рамках подпрограммы «Развитие образования на территории городского округа «Город Архангельск» муниципальной программы «Развитие социальной сферы городского округа «Город Архангельск» (далее – муниципальная программа).

Целью предоставления субсидии юридическим лицам, индивидуальным предпринимателям, физическим лицам – производителям товаров, работ, услуг (далее – получатели субсидии) является исполнение муниципального социального заказа на оказание муниципальной услуги в социальной сфере «Реализация дополнительных общеразвивающих программ» (далее – муниципальная услуга) в соответствии с социальным сертификатом.

3. Предоставление субсидии из городского бюджета осуществляется в пределах бюджетных ассигнований, предусмотренных в городском бюджете на соответствующий финансовый год и плановый период и лимитов бюджетных обязательств, доведенных до департамента образования Администрации городского округа «Город Архангельск», осуществляющего функции главного распорядителя средств городского бюджета и являющегося уполномоченным органом по формированию и утверждению муниципального социального заказа на оказание муниципальной услуги (далее – уполномоченный орган), на цели, указанные в пункте 2 настоящего Порядка.

4. Сведения о субсидиях в установленном порядке размещаются на едином портале бюджетной системы Российской Федерации в информационно-телекоммуникационной сети «Интернет» не позднее 15-го рабочего дня, следующего за днем принятия решения о городском бюджете на соответствующий финансовый год и плановый период.

5. Результатом предоставления субсидии является оказание в соответствии с Требованиями к условиям и порядку оказания муниципальной услуги «Реализация дополнительных общеразвивающих программ» на территории городского округа «Город Архангельск» в соответствии с социальным сертификатом, утвержденным приказом уполномоченного органа, (далее – Требования к условиям и порядку) муниципальной услуги потребителям услуг, предъявившим получателю субсидии социальный сертификат.

6. Размер субсидии, предоставляемый i-му получателю субсидии (Vi) определяется в формируемом уполномоченным органом расчете, форма которого утверждается в составе приложения к соглашению по следующей формуле:

$$V_i = \sum_{j=1}^n Q_j * P_j , \text{ где:}$$

Qj – объем муниципальной услуги, оказываемой в соответствии с социальным сертификатом j-му потребителю услуги;

Pj – нормативные затраты на оказание муниципальной услуги на единицу показателя объема муниципальной услуги, установленные на основании Порядка определения нормативных затрат на оказание муниципальной услуги в соответствии с социальным сертификатом, утвержденного уполномоченным органом;

n – число потребителей, которым муниципальная услуга в соответствии с социальным сертификатом оказывается i-м получателем субсидии.

Размер субсидий, предоставляемых в соответствии с соглашениями, не может превышать объем финансового обеспечения муниципального социального заказа на соответствующий год, в целях исполнения которого осуществляется отбор исполнителей услуг путем предоставления социального сертификата.

7. Субсидия перечисляется уполномоченным органом в целях оплаты соглашения в порядке финансового обеспечения затрат в сроки, установленные предусмотренным в составе расчета планом-графиком перечисления субсидии (далее – план-график).

Перечисление субсидии получателю субсидии в соответствии с заключенным соглашением осуществляется на счета, определенные с учетом положений, установленных бюджетным законодательством Российской Федерации.

Перечисление субсидии в течение IV квартала осуществляется:

1) в октябре – ноябре – в сроки, установленные планом-графиком, в размере не более 2/3 остатка годового размера субсидии;

2) за декабрь – после представления получателем субсидии уполномоченному органу отчета за 11 месяцев (предварительного за год) в части предварительной оценки достижения плановых показателей годового объема оказания муниципальных услуг за соответствующий финансовый год в сроки, установленные в соглашении, но не позднее 15 декабря текущего финансового года.

8. Получатель субсидии ежемесячно, не позднее 10 рабочих дней, следующего за периодом, в котором осуществлялось оказание муниципальной услуги (частичное оказание), представляет в уполномоченный орган отчет об исполнении соглашения по форме, определенной приложением к соглашению (далее – отчет), реестр договоров в порядке, установленном для заключения соглашения.

9. Уполномоченный орган в течение пяти рабочих дней после представления получателем субсидии отчета осуществляет проверку отчета и наличия требуемых документов.

В случае выявления несоответствия установленным требованиям уполномоченный орган в течение одного рабочего дня направляет получателю субсидии требование об устранении факта(ов) выявленных нарушений.

Получатель субсидии в течение трех рабочих дней со дня получения требования устраняет факт(ы) выявленных нарушений и повторно представляет отчет, указанный в пункте 7 настоящего Порядка.

10. Уполномоченный орган осуществляет контроль за соблюдением получателем субсидии условий оказания муниципальной услуги, в том числе в части достижения результата предоставления субсидии.

11. Орган муниципального финансового контроля городского округа «Город Архангельск» осуществляет контроль в соответствии со статьей 26 Федерального закона № 189-ФЗ.

12. В случае установления факта недостижения получателем субсидии результата предоставления субсидии и (или) нарушения Требованиями к условиям и порядку, выявленного по результатам проверок, проведенных уполномоченным органом и (или) органами муниципального финансового контроля, получатель субсидии обязан возратить субсидию в бюджет городского округа «Город Архангельск» в течение 10 календарных дней со дня завершения проверки в размере (R), рассчитанном по формуле:

$$R = \sum_{j=1}^n \bar{Q}_j * P_j , \text{ где:}$$

\bar{Q}_j – объем муниципальной услуги, который получателем субсидии не оказан и (или) оказан потребителю услуги с нарушением Требованиями к условиям и порядку j-му потребителю услуги;

Pj – нормативные затраты на оказание муниципальной услуги на единицу показателя объема муниципальной услуги, установленные на основании Порядка определения нормативных затрат на оказание муниципальной услуги в соответствии с социальным сертификатом, утвержденного уполномоченным органом;

n – число потребителей, которым муниципальная услуга в соответствии с социальным сертификатом не оказана i-м получателем субсидии.

13. Не использованные в отчетном финансовом году остатки субсидий, предоставляемые в соответствии с соглашениями, остаются в распоряжении получателя субсидии при условии соблюдения достижения им в отчетном финансовом году результата предоставления субсидии, определенного соглашением на соответствующий финансовый год, и оказания муниципальной услуги в соответствии с Требованиями к условиям и порядку.

14. При расторжении соглашения получатель субсидии возвращает сумму субсидии, предоставленную ранее в целях оплаты соглашения, за исключением суммы, соответствующей объему муниципальных услуг, оказанных в надлежащем порядке до момента расторжения соглашения, в городской бюджет, в том числе сумму возмещенного потребителю услуг вреда, причиненного его жизни и (или) здоровью, на основании решения уполномоченного органа, в сроки, определенные условиями соглашения.

АДМИНИСТРАЦИЯ ГОРОДСКОГО ОКРУГА
«ГОРОД АРХАНГЕЛЬСК»

ПО С Т А Н О В Л Е Н И Е

от 21 декабря 2023 г. № 2124

О реализации очередности на предоставление меры социальной поддержки
в виде государственного жилищного сертификата Архангельской области

В соответствии с пунктом 4 Порядка предоставления лицам, которые относились к категории детей-сирот и детей, оставшихся без попечения родителей, лиц из числа детей-сирот и детей, оставшихся без попечения родителей, и достигли возраста 23 лет, дополнительной меры социальной поддержки в виде государственного жилищного сертификата Архангельской области, утвержденным постановлением Правительства Архангельской области от 5 мая 2022 года № 285-пп, (далее – Порядок) и в целях обеспечения прав на жилое помещение лиц, включенных в список детей-сирот и детей, оставшихся без попечения родителей, лиц из числа детей-сирот и детей, оставшихся без попечения родителей, подлежащих обеспечению жилыми помещениями специализированного жилищного фонда в городе Архангельске и имеющих неисполненное судебное решение об обязанности Администрации городского округа «Город Архангельск» предоставить им жилое помещение специализированного жилищного фонда, Администрация городского округа «Город Архангельск» **п о с т а н о в л я е т:**

1. Установить, что с 1 января 2023 года подлежит реализации очередность судебных решений об обязанности Администрации городского округа «Город Архангельск» предоставить лицам из числа детей-сирот и детей, оставшихся без попечения родителей, жилое помещение специализированного жилищного фонда, вступивших в законную силу с 1 января 2019 года по 31 декабря 2021 года.

2. Управлению по вопросам семьи, опеки и попечительства Администрации городского округа «Город Архангельск» организовать работу по информированию, приему заявлений и документов от лиц, имеющих неисполненные судебные решения об обязанности Администрации городского округа «Город Архангельск» предоставить им жилое помещение специализированного жилищного фонда, вступившие в законную силу с 1 января 2019 года по 31 декабря 2021 года, на предоставление дополнительной меры социальной поддержки в виде государственного жилищного сертификата Архангельской области в соответствии со статьей 25.1 областного закона от 17 декабря 2012 года № 591-36-ОЗ «О социальной поддержке детей-сирот и детей, оставшихся без попечения родителей, лиц из числа детей-сирот и детей, оставшихся без попечения родителей, в Архангельской области».

3. Опубликовать постановление в газете «Архангельск – Город воинской славы» и на официальном информационном интернет-портале городского округа «Город Архангельск».

4. Настоящее постановление вступает в силу с момента опубликования и распространяется на правоотношения, возникшие с 1 января 2023 года.

Глава городского округа
«Город Архангельск»

Д.А. Морев

АДМИНИСТРАЦИЯ ГОРОДСКОГО ОКРУГА
«ГОРОД АРХАНГЕЛЬСК»

ПО С Т А Н О В Л Е Н И Е

от 21 декабря 2023 г. № 2127

О плате за содержание жилого помещения для нанимателей
жилых помещений по договорам социального найма и договорам найма
жилых помещений в многоквартирных домах городского округа
«Город Архангельск», о внесении изменений в приложение
к постановлению мэрии города Архангельска от 27 марта 2014 года № 242,
к отдельным постановлениям Администрации муниципального
образования «Город Архангельск», в приложение к постановлению
Администрации городского округа «Город Архангельск» от 3 декабря
2021 года № 2445 и о признании утратившими силу приложений
к отдельным постановлениям Администрации муниципального
образования «Город Архангельск»

В соответствии со статьями 154 и 156 Жилищного кодекса Российской Федерации, статьей 30 Устава городского округа «Город Архангельск», разделом 2 Положения об установлении тарифов и размера платы Администрацией муниципального образования «Город Архангельск», утвержденное постановлением мэрии города Архангельска от 21 декабря 2015 года № 69, решениями общих собраний собственников помещений в многоквартирных домах Администрация городского округа «Город Архангельск» **п о с т а н о в л я е т:**

1. Установить размер платы за содержание жилого помещения для нанимателей жилых помещений по договорам социального найма и договорам найма жилых помещений в многоквартирных домах городского округа «Город Архангельск» согласно приложению к настоящему постановлению.

Размер платы за содержание жилого помещения для нанимателей жилых помещений по договорам социального найма и договорам найма жилых помещений в многоквартирных домах соразмерен перечню, объемам и качеству услуг и работ, утвержденным решениями общих собраний собственников помещений по каждому многоквартирному дому.

2. Внести в приложение к постановлению мэрии города Архангельска от 27 марта 2014 года № 242 «О плате за содержание и ремонт жилого помещения для нанимателей жилых помещений по договорам социального найма и договорам найма жилых помещений в многоквартирных домах муниципального образования «Город Архангельск» и внесении изменений в отдельные постановления мэрии города Архангельска» (с изменениями) изменение, исключив пункт 3.

3. Внести в приложение к постановлению Администрации муниципального образования «Город Архангельск» от 13 марта 2019 года № 345 «О плате за содержание жилого помещения для нанимателей жилых помещений по договорам социального найма и договорам найма жилых помещений в многоквартирных домах муниципального образования «Город Архангельск», о внесении изменений в приложения к отдельным постановлениям мэрии города Архангельска и Администрации муниципального образования «Город Архангельск» (с изменениями) изменение, исключив пункт 4.

4. Внести в приложение к постановлению Администрации муниципального образования «Город Архангельск» от 18 февраля 2020 года № 308 «О плате за содержание жилого помещения для нанимателей жилых помещений по договорам социального найма и договорам найма жилых помещений в многоквартирных домах муниципального образования «Город Архангельск» (с изменениями) изменение, исключив пункт 34.

5. Внести в приложение к постановлению Администрации муниципального образования «Город Архангельск» от 18 февраля 2020 года № 311 «О плате за содержание жилого помещения для нанимателей жилых помещений по договорам социального найма и договорам найма жилых помещений в многоквартирных домах муниципального образования «Город Архангельск» (с изменениями) изменение, исключив пункт 8.

6. Внести в приложение к постановлению Администрации муниципального образования «Город Архангельск» от 19 февраля 2020 года № 327 «О плате за содержание жилого помещения для нанимателей жилых помещений по договорам социального найма и договорам найма жилых помещений в многоквартирных домах муниципального образования «Город Архангельск» (с изменениями) изменение, исключив пункт 24.

7. Внести в приложение к постановлению Администрации муниципального образования «Город Архангельск» от 25 февраля 2020 года № 362 «О плате за содержание жилого помещения для нанимателей жилых помещений по договорам социального найма и договорам найма жилых помещений в многоквартирных домах муниципального образования «Город Архангельск» (с изменениями) изменение, исключив пункт 26.

8. Внести в приложение к постановлению Администрации муниципального образования «Город Архангельск» от 25 февраля 2020 года № 367 «О плате за содержание жилого помещения для нанимателей жилых помещений по договорам социального найма и договорам найма жилых помещений в многоквартирных домах муниципального образования «Город Архангельск» (с изменениями) изменение, исключив пункт 40.

9. Внести в приложение к постановлению Администрации муниципального образования «Город Архангельск» от 25 февраля 2020 года № 368 «О плате за содержание жилого помещения для нанимателей жилых помещений по договорам социального найма и договорам найма жилых помещений в многоквартирных домах муниципального образования «Город Архангельск» (с изменениями) изменение, исключив пункт 7.

10. Внести в приложение к постановлению Администрации муниципального образования «Город Архангельск» от 18 сентября 2020 года № 1504 «О плате за содержание жилого помещения для нанимателей жилых помещений по договорам социального найма и договорам найма жилых помещений в многоквартирных домах муниципального образования «Город Архангельск» и о внесении изменений в приложения к отдельным постановлениям мэрии города Архангельска и Администрации муниципального образования «Город Архангельск» (с изменениями) изменение, исключив пункт 6.

11. Внести в приложение к постановлению Администрации городского округа «Город Архангельск» от 3 декабря 2021 года № 2445 «О плате за содержание жилого помещения для нанимателей жилых помещений по договорам социального найма и договорам найма жилых помещений в многоквартирных домах городского округа «Город Архангельск» и о внесении изменений в приложения к отдельным постановлениям Администрации муниципального образования «Город Архангельск» изменение, исключив пункт 1.

12. Признать утратившими силу приложения к отдельным постановлениям Администрации муниципального образования «Город Архангельск»:

от 5 марта 2018 года № 279 «О плате за содержание жилого помещения для нанимателей жилых помещений по договорам социального найма и договорам найма жилых помещений в многоквартирных домах муниципального образования «Город Архангельск» и о внесении изменения в приложение к постановлению мэрии города Архангельска от 10.07.2015 № 612»;

от 13 апреля 2018 года № 448 «О плате за содержание жилого помещения для нанимателей жилых помещений по договорам социального найма и договорам найма жилых помещений в многоквартирных домах муниципального образования «Город Архангельск», о внесении изменений в приложение к постановлению мэрии города Архангельска от 26.07.2012 № 228 и о внесении изменений в приложения к отдельным постановлениям Администрации муниципального образования «Город Архангельск»;

от 13 июня 2019 года № 802 «О плате за содержание жилого помещения для нанимателей жилых помещений по договорам социального найма и договорам найма жилых помещений в многоквартирных домах муниципального образования «Город Архангельск», о внесении изменения в приложение к постановлению Администрации муниципального образования «Город Архангельск» от 16.09.2016 № 1037 и о признании утратившим силу приложения к постановлению Администрации муниципального образования «Город Архангельск» от 20.09.2018 № 1122»;

от 21 июня 2019 года № 840 «О плате за содержание жилого помещения для нанимателей жилых помещений по договорам социального найма и договорам найма жилых помещений в многоквартирных домах муниципального образования «Город Архангельск», о внесении изменений в приложения к отдельным постановлениям мэрии города Архангельска и Администрации муниципального образования «Город Архангельск» и о признании утратившим силу приложения к постановлению Администрации муниципального образования «Город Архангельск» от 22.08.2017 № 982»;

от 28 мая 2020 года № 931 «О плате за содержание жилого помещения для нанимателей жилых помещений по договорам социального найма и договорам найма жилых помещений в многоквартирных домах муниципального образования «Город Архангельск» и о внесении изменений в приложения к отдельным постановлениям Администрации муниципального образования «Город Архангельск».

13. Опубликовать постановление в газете «Архангельск – Город воинской славы» и на официальном информационном интернет-портале городского округа «Город Архангельск».

14. Настоящее постановление вступает в силу с момента опубликования.

Глава городского округа
«Город Архангельск»

Д.А. Морев

ПРИЛОЖЕНИЕ
к постановлению Администрации
городского округа
«Город Архангельск»
от 21 декабря 2023 г. № 2127

РАЗМЕР ПЛАТЫ

за содержание жилого помещения для нанимателей жилых помещений по договорам социального найма и договорам найма жилых помещений в многоквартирных домах городского округа «Город Архангельск»

№ п/п	Адрес многоквартирного дома	Размер платы за содержание жилого помещения (рублей за 1 кв. м общей площади жилого помещения в месяц)	Основание (дата и № протокола общего собрания собственников многоквартирного дома)	Наименование управляющей организации
1	Ул. Беломорской флотилии, 4	31,30	от 14.11.2023 № 2	ООО "РСК "Метелица +"
2	Ул. Воронина В.И., 45, корп. 1	35,35	от 20.11.2023 № 1/2023	ООО "Индустрия"
3	Ул. Воскресенская, 96	28,61	от 15.11.2023 № 3/2023	ООО "ЖЭУ ЗАВ ремстрой"
4	Ул. Дрейера, 1	22,75	от 25.11.2023 № 1	ООО "УК "Левобережье"
5	Ул. Кемская, 13	25,00	от 21.11.2023 № 1	ООО "Деревянный город"
6	Ул. Менцеровского, 17	28,61	от 27.11.2023 № 1	ООО "УК СОЛОМБАЛЬСКИЙ ОКРУГ"
7	Ул. Партизанская, 52	24,70	от 25.09.2023 б/н	ООО "УК "ТЕСТИЯ"
8	Ул. Розы Люксембург, 12	31,30	от 08.12.2023 № 1	ООО "Ломоносовский"
9	Ул. Силикатчиков, 1, корп. 2	28,61	от 30.10.2023 № 1	ООО "ФАКТОРИЯ - 1"
10	Ул. Силикатчиков, 7	23,00	от 02.05.2023 № 1	ООО "ФАКТОРИЯ - 1"

АДМИНИСТРАЦИЯ ГОРОДСКОГО ОКРУГА
«ГОРОД АРХАНГЕЛЬСК»

ПОСТАНОВЛЕНИЕ

от 21 декабря 2023 г. № 2129

О внесении изменений в приложение № 1 к Положению об оплате труда работников муниципальных казенных учреждений городского округа «Город Архангельск», находящихся в ведении департамента городского хозяйства Администрации городского округа «Город Архангельск», по видам экономической деятельности «Деятельность по обработке данных, предоставление услуг по размещению информации и связанная с этим деятельность» и «Деятельность по благоустройству ландшафта»

1. Внести в приложение № 1 к Положению об оплате труда работников муниципальных казенных учреждений городского округа «Город Архангельск», находящихся в ведении департамента городского хозяйства Администрации городского округа «Город Архангельск», по видам экономической деятельности «Деятельность по обработке данных, предоставление услуг по размещению информации и связанная с этим деятельность» и «Деятельность по благоустройству ландшафта», утвержденному постановлением мэрии города Архангельска от 29 декабря 2015 года № 163 (с изменениями и дополнениями), изменение, изложив его в новой прилагаемой редакции.

2. Опубликовать постановление в газете «Архангельск – Город воинской славы» и на официальном информационном интернет-портале городского округа «Город Архангельск».

3. Настоящее постановление вступает в силу с 1 января 2024 года.

Глава городского округа
«Город Архангельск»

Д.А. Морев

ПРИЛОЖЕНИЕ
к постановлению Администрации
городского округа
«Город Архангельск»
от 21 декабря 2023 г. № 2129

«Приложение № 1 к Положению об оплате труда работников муниципальных казенных учреждений городского округа «Город Архангельск», находящихся в ведении департамента городского хозяйства Администрации городского округа «Город Архангельск», по видам экономической деятельности «Деятельность по обработке данных, предоставление услуг по размещению информации и связанная с этим деятельность» и «Деятельность по благоустройству ландшафта»

Размеры

окладов (должностных окладов) работников муниципального казенного учреждения городского округа «Город Архангельск», находящегося в ведении департамента городского хозяйства Администрации городского округа «Город Архангельск», по виду экономической деятельности «Деятельность по обработке данных, предоставление услуг по размещению информации и связанная с этим деятельность»

1. Размеры окладов (должностных окладов) по профессиональным квалификационным группам должностей, профессий работников:

Квалификационные уровни	Профессии рабочих/служащих	Размеры окладов (должностных окладов), руб.
Профессиональные квалификационные группы общепрофессиональных рабочих		
Общепрофессиональные профессии рабочих первого уровня		
1 квалификационный уровень	Уборщик служебных помещений	6 708,00
	Рабочий по комплексному обслуживанию и ремонту зданий	6 708,00

Общепрофессиональные профессии рабочих второго уровня		
1 квалификационный уровень	Водитель автомобиля	7 511,00
Профессиональные квалификационные группы общепрофессиональных должностей руководителей, специалистов и служащих		

Общепрофессиональные должности служащих третьего уровня		
3 квалификационный уровень	Бухгалтер 1 категории	11 321,00
4 квалификационный уровень	Ведущий бухгалтер	12 509,00
	Ведущий инженер	12 509,00
	Ведущий специалист по кадрам	12 509,00
	Ведущий экономист	12 509,00
	Ведущий юристконсульт	12 509,00
	Ведущий инженер-электроник	12 509,00
5 квалификационный уровень	Главные специалисты в отделах	13 432,00

2. Размеры окладов (должностных окладов) работников по должностям, профессиям, не включенным в профессиональные квалификационные группы:

Должность	Размеры окладов (должностных окладов), руб.
Специалист 2 категории (паспортист)	10 260,00
Специалист 1 категории - старший паспортист	11 321,00
Специалист 1 категории по ведению баз данных паспортных отделений	11 321,00
Специалист 1 категории по работе с собственниками жилых и нежилых помещений	11 321,00
Специалист по охране труда 1 категории	11 321,00
Специалист 1 категории - делопроизводитель	11 321,00
Ведущие специалисты: в отделах, отделениях	12 509,00
Ведущий специалист - начальник отделения	12 509,00
Ведущий специалист - начальник паспортных отделений	12 509,00
Начальник отдела	19 078,00
Начальник службы	20 155,00

АДМИНИСТРАЦИЯ ГОРОДСКОГО ОКРУГА
«ГОРОД АРХАНГЕЛЬСК»

ПОСТАНОВЛЕНИЕ

от 21 декабря 2023 г. № 2134

О внесении изменения в Перечень услуг (работ), оказываемых (выполняемых) муниципальными учреждениями городского округа «Город Архангельск», находящихся в ведении департамента образования Администрации городского округа «Город Архангельск», для граждан и юридических лиц за плату

1. Внести в Перечень услуг (работ), оказываемых (выполняемых) муниципальными учреждениями городского округа «Город Архангельск», находящихся в ведении департамента образования Администрации городского округа «Город Архангельск», для граждан и юридических лиц за плату, утвержденный постановлением мэрии города Архангельска от 8 декабря 2015 года № 9 (с изменениями и дополнениями), изменение, исключив пункт 3 раздела 2 «Услуги (работы), относящиеся к иным видам деятельности».

2. Опубликовать постановление в газете «Архангельск – Город воинской славы» и на официальном информационном интернет-портале городского округа «Город Архангельск».

Глава городского округа
«Город Архангельск»

Д.А. Морев

ГЛАВА ГОРОДСКОГО ОКРУГА
«ГОРОД АРХАНГЕЛЬСК»

ПОСТАНОВЛЕНИЕ

от 21 декабря 2023 г. № 2135

О внесении изменений в Положение о департаменте финансов Администрации городского округа «Город Архангельск»

1. Внести в Положение о департаменте финансов Администрации городского округа «Город Архангельск», утвержденное постановлением мэра города Архангельска от 29 ноября 2011 года № 569 (с изменениями и дополнениями), следующие изменения:

а) в разделе III «Полномочия департамента»:

подпункт 3.2.14 пункта 3.2 изложить в следующей редакции:

«3.2.14. Типовые формы договоров (соглашений) о предоставлении из городского бюджета субсидий юридическим лицам, 100 процентов акций (долей) которых принадлежит городскому округу «Город Архангельск», на осуществление капитальных вложений в объекты капитального строительства, находящиеся в собственности указанных юридических лиц (в случаях, установленных федеральными законами, на возмещение затрат в связи с ранее осуществленными указанными юридическими лицами капитальными вложениями в объекты капитального строительства, находящиеся в собственности указанных юридических лиц или в муниципальной собственности), и (или) на приобретение ими объектов недвижимого имущества с последующим увеличением уставных капиталов таких юридических лиц в соответствии с законодательством Российской Федерации, субсидий юридическим лицам (за исключением субсидий государственным (муниципальным) учреждениям), индивидуальным предпринимателям, физическим лицам, а также о предоставлении им грантов в форме субсидий, в том числе предоставляемых на конкурентной основе, субсидий некоммерческим организациям, не являющимся государственными (муниципальными) учреждениями (кроме субсидий на осуществление капитальных вложений в объекты капитального строительства муниципальной собственности городского округа «Город Архангельск» или приобретение объектов недвижимого имущества в муниципальную собственность городского округа «Город Архангельск»), грантов в форме субсидий некоммерческим организациям, не являющимся казенными учреждениями (кроме субсидий на осуществление капитальных вложений в объекты капитального строительства муниципальной собственности городского округа «Город Архангельск» или приобретение объектов недвижимого имущества в муниципальную собственность городского округа «Город Архангельск»), в том числе предоставляемых отраслевыми (функциональными) и территориальными органами Администрации городского округа «Город Архангельск» по результатам проводимых ими отборов бюджетным и автономным учреждениям, включая учреждения, в отношении которых указанные органы не осуществляют функции и полномочия учредителя, а также типовых форм дополнительных соглашений к указанным договорам (соглашениям), предусматривающих внесение в них изменений или их расторжение.»;

пункты 3.9, 3.10 изложить в следующей редакции:

«3.9. Рассматривает проекты муниципальных правовых актов об утверждении муниципальных программ и о внесении изменений в муниципальные программы городского округа «Город Архангельск» и согласовывает их.

3.10. Участвует в формировании и реализации муниципальных программ городского округа «Город Архангельск» в установленной сфере деятельности департамента.»;

б) в подпункте 5.6.7 пункта 5.6 раздела V «Организация деятельности департамента» слова «об отделах департамента» заменить словами «об управлениях департамента».

2. Опубликовать постановление в газете «Архангельск – Город воинской славы» и на официальном информационном интернет-портале городского округа «Город Архангельск».

3. Настоящее постановление вступает в силу с момента его официального опубликования, за исключением абзаца второго и третьего подпункта «а», подпункта «б» пункта 1 настоящего постановления, вступающих в силу с 1 января 2024 года.

Глава городского округа
«Город Архангельск»

Д.А. Морев

АДМИНИСТРАЦИЯ ГОРОДСКОГО ОКРУГА
«ГОРОД АРХАНГЕЛЬСК»

ПОСТАНОВЛЕНИЕ

от 21 декабря 2023 г. № 2136

О внесении изменений в Стандарт оказания муниципальных услуг по реализации основных общеобразовательных программ дошкольного образования и по присмотру и уходу

1. Внести в Стандарт оказания муниципальных услуг по реализации основных общеобразовательных программ дошкольного образования и по присмотру и уходу, утвержденный постановлением мэрии города Архангельска от 29 декабря 2015 года № 154 (с изменениями и дополнениями), следующие изменения:

а) в разделе I «Общие положения»: строку «Возраст обучающихся» таблицы подпункта 2.1 пункта 2 изложить в следующей редакции:

"Возраст обучающихся	от 2 месяцев до 1 года; от 1 года до 3 лет; от 3 лет до 8 лет";
----------------------	---

таблицу подпункта 2.2 пункта 2 изложить в следующей редакции:

"Наименование	Значение
Категория потребителей	дети-инвалиды; дети-сироты и дети, оставшиеся без попечения родителей; физические лица льготных категорий, определяемых учредителем; физические лица за исключением льготных категорий
Возраст обучающихся	от 2 месяцев до 1 года; от 1 года до 3 лет; от 3 лет до 8 лет";

таблицу подпункта 3.2 пункта 3 изложить в следующей редакции:

"Наименование	Значение
Справочник периодов пребывания	группа полного дня";

подпункт 4.2 пункта 4 изложить в следующей редакции:

«4.2. Категории потребителей муниципальной услуги по присмотру и уходу – физические лица в возрасте до 8 лет: дети-инвалиды; дети-сироты и дети, оставшиеся без попечения родителей; физические лица за исключением льготных категорий; физические лица льготных категорий, определяемых учредителем (дети из семей, признанных малоимущими в соответствии с Порядком признания граждан малоимущими для оказания мер социальной поддержки за счет средств городского бюджета, утвержденным постановлением мэра города Архангельска от 26 марта 2009 года № 126).»;

б) абзац девятый пункта 9 раздела II "Требования к оказанию муниципальной услуги" изложить в следующей редакции:

«Для получения муниципальной услуги по присмотру и уходу необходимо представить документы, подтверждающие льготу детей-инвалидов, детей-сирот и детей, оставшихся без попечения родителей. Родители (законные представители) физических лиц за исключением льготных категорий представляют документ психолого-медико-педагогической комиссии, подтверждающий наличие у ребенка статуса «ребенок с ограниченными возможностями здоровья». Родители (законные представители) физических лиц льготных категорий, определяемых учредителем, представляют заявление о предоставлении социального места ребенку в учреждении, копию свидетельства о признании семьи (одиноко проживающего гражданина) малоимущей в соответствии с Порядком предоставления социальных мест в муниципальных образовательных учреждениях городского округа «Город Архангельск», реализующих образовательные программы дошкольного образования, находящихся в ведении департамента образования Администрации городского округа «Город Архангельск», утвержденным постановлением мэрии города Архангельска от 21 августа 2013 года № 555.»;

2. Опубликовать постановление в газете «Архангельск – Город воинской славы» и на официальном информационном интернет-портале городского округа «Город Архангельск».

3. Настоящее постановление вступает в силу с 1 января 2024 года.

Глава городского округа
«Город Архангельск»

Д.А. Морев

АДМИНИСТРАЦИЯ ГОРОДСКОГО ОКРУГА «ГОРОД АРХАНГЕЛЬСК»

ПОСТАНОВЛЕНИЕ

от 21 декабря 2023 г. № 2139

О внесении изменений в постановление Администрации муниципального образования «Город Архангельск» от 12 ноября 2019 года № 1888 и приложение к нему

В соответствии с областным законом от 23 сентября 2004 года № 259-внеч.ОЗ «О реализации государственных полномочий Архангельской области в сфере правового регулирования организации и осуществления местного самоуправления», разделом 15 Правил благоустройства города Архангельска, утвержденными решением Архангельской городской Думы от 25 октября 2017 года № 581, Администрация городского округа «Город Архангельск» **постановляет:**

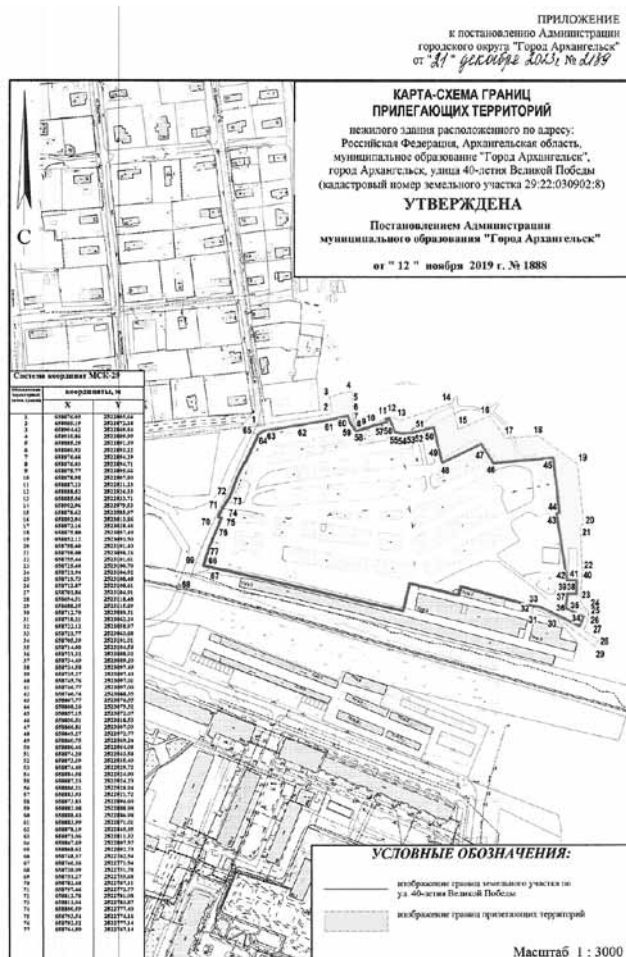
1. Внести в пункты 1, 4 постановления Администрации муниципального образования «Город Архангельск» от 12 ноября 2019 года № 1888 «Об утверждении карты-схемы границ прилегающих территорий» изменения, заменив слова «муниципального образования «Город Архангельск»» словами «городского округа «Город Архангельск»».

2. Внести в приложение к постановлению Администрации муниципального образования «Город Архангельск» от 12 ноября 2019 года № 1888 «Об утверждении карты-схемы границ прилегающих территорий» изменение, изложив его в новой прилагаемой редакции.

3. Опубликовать постановление в газете «Архангельск – Город воинской славы» и на официальном информационном интернет-портале городского округа «Город Архангельск».

Глава городского округа
«Город Архангельск»

Д.А. Морев



АДМИНИСТРАЦИЯ ГОРОДСКОГО ОКРУГА «ГОРОД АРХАНГЕЛЬСК»

ПОСТАНОВЛЕНИЕ

от 22 декабря 2023 г. № 2142

О плате за содержание жилого помещения для нанимателей жилых помещений по договорам социального найма и договорам найма жилых помещений в многоквартирных домах городского округа «Город Архангельск» и о внесении изменения в приложение к постановлению Администрации городского округа «Город Архангельск» от 10 октября 2022 года № 1809

В соответствии со статьями 154 и 156 Жилищного кодекса Российской Федерации, статьей 30 Устава городского округа «Город Архангельск», разделом 2 Положения об установлении тарифов и размера платы Администрацией муниципального образования «Город Архангельск», утвержденного постановлением мэрии города Архангельска от 21 декабря 2015 года № 69, решением общего собрания собственников помещений в многоквартирном доме Администрация городского округа «Город Архангельск» **постановляет:**

1. Установить размер платы за содержание жилого помещения для нанимателей жилых помещений по договорам социального найма и договорам найма жилых помещений в многоквартирном доме городского округа «Город Архангельск» согласно приложению к настоящему постановлению.

Размер платы за содержание жилого помещения для нанимателей жилых помещений по договорам социального найма и договорам найма жилых помещений в многоквартирном доме соразмерен перечню, объемам и качеству услуг и работ, утвержденным решением общего собрания собственников помещений по многоквартирному дому.

2. Внести в приложение к постановлению Администрации городского округа «Город Архангельск» от 10 октября 2022 года № 1809 «О плате за содержание жилого помещения для нанимателей жилых помещений по договорам социального найма и договорам найма жилых помещений в многоквартирных домах городского округа «Город Архангельск», о внесении изменений в приложения к отдельным постановлениям мэрии города Архангельска, Администрации муниципального образования «Город Архангельск», Администрации городского округа «Город Архангельск», признании утратившими силу отдельных постановлений мэрии города Архангельска и приложений к отдельным постановлениям Администрации муниципального образования «Город Архангельск» (с изменениями) изменение, исключив пункт 26.

3. Опубликовать постановление в газете «Архангельск – Город воинской славы» и на официальном информационном интернет-портале городского округа «Город Архангельск».

4. Настоящее постановление вступает в силу с момента опубликования.

Глава городского округа
«Город Архангельск»

Д.А. Морев

ПРИЛОЖЕНИЕ
к постановлению Администрации
городского округа
«Город Архангельск»
от 22 декабря 2023 г. № 2142

РАЗМЕР ПЛАТЫ

за содержание жилого помещения для нанимателей жилых помещений по договорам социального найма и договорам найма жилых помещений в многоквартирном доме городского округа «Город Архангельск»

№ п/п	Адрес многоквартирного дома	Размер платы за содержание жилого помещения (рублей за 1 кв. м общей площади жилого помещения в месяц)	Основание (дата и № протокола общего собрания собственников многоквартирного дома)	Наименование управляющей организации
1	Ул. Тимме Я., 9, корп. 2	32,00	от 07.12.2023 № 1	ООО "УК ГУБЕРНИЯ"

АДМИНИСТРАЦИЯ ГОРОДСКОГО ОКРУГА «ГОРОД АРХАНГЕЛЬСК»

ПОСТАНОВЛЕНИЕ

от 22 декабря 2023 г. № 2143

О плате за содержание жилого помещения для нанимателей жилых помещений по договорам социального найма и договорам найма жилых помещений в многоквартирных домах городского округа «Город Архангельск», о внесении изменений в приложения к отдельным постановлениям Администрации муниципального образования «Город Архангельск», о признании утратившими силу отдельных постановлений Администрации муниципального образования «Город Архангельск» и Администрации городского округа «Город Архангельск»

В соответствии со статьями 154 и 156 Жилищного кодекса Российской Федерации, статьей 30 Устава городского округа «Город Архангельск», разделом 2 Положения об установлении тарифов и размера платы Администрацией муниципального образования «Город Архангельск», утвержденного постановлением мэрии города Архангельска от 21 декабря 2015 года № 69, Администрация городского округа «Город Архангельск» **постановляет:**

1. Установить размер платы за содержание жилого помещения для нанимателей жилых помещений по договорам социального найма и договорам найма жилых помещений в многоквартирных домах городского округа «Город Архангельск» согласно приложению к настоящему постановлению.

Перечень, объемы и качество работ и услуг по содержанию общего имущества в многоквартирных домах устанавливается в соответствии с условиями выполнения работ и услуг, указанными в договоре управления многоквартирными домами, заключенном по итогам проведенного открытого конкурса по отбору управляющих организаций.

2. Внести в приложение к постановлению Администрации муниципального образования «Город Архангельск» от 8 августа 2017 года № 931 «О плате за содержание жилого помещения для нанимателей жилых помещений по договорам социального найма и договорам найма жилых помещений в многоквартирных домах муниципального образования «Город Архангельск», о внесении изменений в приложения к отдельным постановлениям мэрии города Архангельска, Администрации муниципального образования «Город Архангельск» и о признании утратившими силу приложения к постановлению мэрии города Архангельска от 28.09.2015 № 819» (с изменениями) изменение, исключив пункт 5.

3. Внести в приложение к постановлению Администрации муниципального образования «Город Архангельск» от 11 июня 2020 года № 1013 «О плате за содержание жилого помещения для нанимателей жилых помещений по договорам социального найма и договорам найма жилых помещений в многоквартирных домах муниципального образования «Город Архангельск», о внесении изменений в приложения к отдельным постановлениям мэрии города Архангельска и Администрации муниципального образования «Город Архангельск», о признании утратившими силу приложения к постановлению Администрации муниципального образования «Город Архангельск» от 29.01.2018 № 119 и отдельных постановлений Администрации муниципального образования «Город Архангельск» (с изменениями) изменения, исключив пункты 2 – 6, 8 – 11, 13, 14, 16, 17, 19 – 24, 26, 29 – 33, 35 – 53, 55, 57 – 66, 68 – 70, 72 – 81, 83 – 87.

4. Внести в приложение к постановлению Администрации муниципального образования «Город Архангельск» от 7 августа 2020 года № 1298 «О плате за содержание жилого помещения для нанимателей жилых помещений по договорам социального найма и договорам найма жилых помещений в многоквартирных домах муниципального образования «Город Архангельск», о внесении изменений в приложения к постановлению Администрации муниципального образования «Город Архангельск» от 27.04.2018 № 531 и о признании утратившими силу приложений к отдельным постановлениям Администрации муниципального образования «Город Архангельск» и отдельных постановлений Администрации муниципального образования «Город Архангельск» (с изменениями) изменения, исключив пункты 1, 3, 5 – 23, 25 – 34, 36 – 70, 72 – 79, 81 – 91, 93.

5. Признать утратившими силу постановления Администрации муниципального образования «Город Архангельск» и Администрации городского округа «Город Архангельск»:

от 11 августа 2020 года № 1325 «О внесении изменения в приложение к постановлению Администрации муниципального образования «Город Архангельск» от 11.06.2020 № 1013»;

от 15 сентября 2020 года № 1482 «О внесении изменений в приложение к постановлению Администрации муниципального образования «Город Архангельск» от 11.06.2020 № 1013»;

от 5 ноября 2020 года № 1830 «О внесении изменения в приложение к постановлению Администрации муниципального образования «Город Архангельск» от 07.08.2020 № 1298»;

от 5 ноября 2020 года № 1834 «О внесении изменения в приложение к постановлению Администрации муниципального образования «Город Архангельск» от 07.08.2020 № 1298»;

от 24 ноября 2020 года № 104 «О внесении изменений в приложение к постановлению Администрации муниципального образования «Город Архангельск» от 07.08.2020 № 1298»;

от 11 декабря 2020 года № 205 «О внесении изменения в приложение к постановлению Администрации муниципального образования «Город Архангельск» от 11.06.2020 № 1013»;

от 11 декабря 2020 года № 206 «О внесении изменения в приложение к постановлению Администрации муниципального образования «Город Архангельск» от 07.08.2020 № 1298»;

от 26 января 2021 года № 137 «О внесении изменений в приложение к постановлению Администрации муниципального образования «Город Архангельск» от 11 июня 2020 года № 1013»;

от 4 мая 2021 года № 814 «О внесении изменения в приложение к постановлению Администрации муниципального образования «Город Архангельск» от 7 августа 2020 года № 1298»;

от 10 июня 2021 года № 1095 «О внесении изменения в приложение к постановлению Администрации муниципального образования «Город Архангельск» от 11 июня 2020 года № 1013»;

от 19 июля 2021 года № 1389 «О внесении изменения в приложение к постановлению Администрации муниципального образования «Город Архангельск» от 7 августа 2020 года № 1298».

6. Опубликовать постановление в газете «Архангельск – Город воинской славы» и на официальном информационном интернет-портале городского округа «Город Архангельск».

7. Настоящее постановление вступает в силу с 1 февраля 2024 года.

Глава городского округа
«Город Архангельск»

Д.А. Морев

ПРИЛОЖЕНИЕ
к постановлению Администрации
городского округа
«Город Архангельск»
от 22 декабря 2023 г. № 2143

РАЗМЕР ПЛАТЫ

за содержание жилого помещения для нанимателей жилых помещений по договорам социального найма и договорам найма жилых помещений в многоквартирных домах городского округа «Город Архангельск»

№ п/п	Адрес многоквартирного дома	Размер платы за содержание жилого помещения (рублей за 1 кв. м общей площади жилого помещения в месяц)	Основание (дата и № договора управления многоквартирным домом)	Наименование управляющей организации
1	Ул. Адмирала Кузнецова, 4	27,85	от 01.02.2024 № 6090р	ООО УК "ЖКС"
2	Ул. Адмирала Кузнецова, 10	25,43	от 01.02.2024 № 6090р	ООО УК "ЖКС"
3	Ул. Адмирала Кузнецова, 12	30,31	от 01.02.2024 № 6090р	ООО УК "ЖКС"
4	Ул. Адмирала Кузнецова, 14	27,76	от 01.02.2024 № 6090р	ООО УК "ЖКС"
5	Ул. Адмирала Кузнецова, 20	25,43	от 01.02.2024 № 6090р	ООО УК "ЖКС"
6	Ул. Адмирала Кузнецова, 21, корп. 1	24,73	от 01.02.2024 № 6090р	ООО УК "ЖКС"
7	Ул. Адмирала Кузнецова, 21, корп. 2	26,78	от 01.02.2024 № 6090р	ООО УК "ЖКС"
8	Ул. Адмирала Кузнецова, 21, корп. 3	27,55	от 01.02.2024 № 6090р	ООО УК "ЖКС"
9	Ул. Адмирала Кузнецова, 22	27,55	от 01.02.2024 № 6090р	ООО УК "ЖКС"
10	Ул. Адмирала Кузнецова, 23	25,43	от 01.02.2024 № 6090р	ООО УК "ЖКС"
11	Ул. Адмирала Кузнецова, 24	27,55	от 01.02.2024 № 6090р	ООО УК "ЖКС"
12	Ул. Адмирала Кузнецова, 24, корп. 1	27,55	от 01.02.2024 № 6090р	ООО УК "ЖКС"
13	Ул. Адмирала Кузнецова, 26	25,43	от 01.02.2024 № 6090р	ООО УК "ЖКС"
14	Ул. Адмирала Кузнецова, 28	27,55	от 01.02.2024 № 6090р	ООО УК "ЖКС"
15	Ул. Адмирала Кузнецова, 28, корп. 1	25,43	от 01.02.2024 № 6090р	ООО УК "ЖКС"
16	Ул. Адмирала Кузнецова, 30	31,92	от 01.02.2024 № 6090р	ООО УК "ЖКС"
17	Ул. Адмирала Кузнецова, 32	25,43	от 01.02.2024 № 6090р	ООО УК "ЖКС"
18	Ул. Беломорская, 38	31,83	от 01.02.2024 № 6090р	ООО УК "ЖКС"
19	Ул. Беломорской флотилии, 2	27,44	от 01.02.2024 № 6090р	ООО УК "ЖКС"
20	Ул. Беломорской флотилии, 6, корп. 1	27,76	от 01.02.2024 № 6090р	ООО УК "ЖКС"
21	Ул. Валиякина, 5	29,54	от 01.02.2024 № 6090р	ООО УК "ЖКС"
22	Ул. Валиякина, 34	30,31	от 01.02.2024 № 6090р	ООО УК "ЖКС"
23	Ул. Валиякина, 36	27,85	от 01.02.2024 № 6090р	ООО УК "ЖКС"
24	Ул. Георгия Иванова, 12	29,54	от 01.02.2024 № 6090р	ООО УК "ЖКС"
25	Ул. Георгия Иванова, 53	29,54	от 01.02.2024 № 6090р	ООО УК "ЖКС"
26	Наб. Георгия Седова, 11	30,31	от 01.02.2024 № 6090р	ООО УК "ЖКС"
27	Наб. Георгия Седова, 20, корп. 1	29,54	от 01.02.2024 № 6090р	ООО УК "ЖКС"
28	Ул. Гуляева, 102	24,22	от 01.02.2024 № 6090р	ООО УК "ЖКС"
29	Ул. Гуляева, 105	27,44	от 01.02.2024 № 6090р	ООО УК "ЖКС"
30	Ул. Гуляева, 107	24,73	от 01.02.2024 № 6090р	ООО УК "ЖКС"
31	Ул. Гуляева, 109	27,55	от 01.02.2024 № 6090р	ООО УК "ЖКС"
32	Ул. Гуляева, 109, корп. 1	25,43	от 01.02.2024 № 6090р	ООО УК "ЖКС"
33	Ул. Гуляева, 116	27,55	от 01.02.2024 № 6090р	ООО УК "ЖКС"
34	Ул. Гуляева, 116, корп. 1	27,55	от 01.02.2024 № 6090р	ООО УК "ЖКС"
35	Ул. Гуляева, 118	25,43	от 01.02.2024 № 6090р	ООО УК "ЖКС"
36	Ул. Гуляева, 118, корп. 1	27,44	от 01.02.2024 № 6090р	ООО УК "ЖКС"
37	Ул. Гуляева, 120	24,73	от 01.02.2024 № 6090р	ООО УК "ЖКС"
38	Ул. Гуляева, 120, корп. 1	25,43	от 01.02.2024 № 6090р	ООО УК "ЖКС"
39	Ул. Гуляева, 120, корп. 2	27,55	от 01.02.2024 № 6090р	ООО УК "ЖКС"
40	Ул. Гуляева, 120, корп. 4	27,55	от 01.02.2024 № 6090р	ООО УК "ЖКС"
41	Ул. Гуляева, 121, корп. 1	26,67	от 01.02.2024 № 6090р	ООО УК "ЖКС"
42	Ул. Гуляева, 122	27,55	от 01.02.2024 № 6090р	ООО УК "ЖКС"
43	Ул. Гуляева, 123, корп. 1	25,43	от 01.02.2024 № 6090р	ООО УК "ЖКС"
44	Ул. Катарина, 5	30,31	от 01.02.2024 № 6090р	ООО УК "ЖКС"
45	Ул. Катарина, 6	30,31	от 01.02.2024 № 6090р	ООО УК "ЖКС"
46	Ул. Катарина, 7	30,31	от 01.02.2024 № 6090р	ООО УК "ЖКС"
47	Ул. Катарина, 9	30,31	от 01.02.2024 № 6090р	ООО УК "ЖКС"
48	Ул. Кедрова, 19, корп. 1	25,43	от 01.02.2024 № 6090р	ООО УК "ЖКС"
49	Ул. Кедрова, 20, корп. 1	27,44	от 01.02.2024 № 6090р	ООО УК "ЖКС"
50	Ул. Кедрова, 20, корп. 2	25,43	от 01.02.2024 № 6090р	ООО УК "ЖКС"
51	Ул. Кедрова, 22, корп. 1	27,44	от 01.02.2024 № 6090р	ООО УК "ЖКС"
52	Ул. Кедрова, 27	26,78	от 01.02.2024 № 6090р	ООО УК "ЖКС"
53	Ул. Кедрова, 37	24,73	от 01.02.2024 № 6090р	ООО УК "ЖКС"
54	Ул. Кедрова, 37, корп. 1	24,73	от 01.02.2024 № 6090р	ООО УК "ЖКС"
55	Ул. Кедрова, 37, корп. 2	27,44	от 01.02.2024 № 6090р	ООО УК "ЖКС"
56	Ул. Кедрова, 37, корп. 3	24,73	от 01.02.2024 № 6090р	ООО УК "ЖКС"
57	Ул. Кедрова, 39	30,65	от 01.02.2024 № 6090р	ООО УК "ЖКС"
58	Ул. Корабельная, 15, корп. 1	26,93	от 01.02.2024 № 6090р	ООО УК "ЖКС"
59	Ул. Корпусная, 5	24,22	от 01.02.2024 № 6090р	ООО УК "ЖКС"
60	Ул. Корпусная, 10, корп. 1	28,45	от 01.02.2024 № 6090р	ООО УК "ЖКС"
61	Ул. Корпусная, 11/ул. Михайловой Т.П., 12	29,22	от 01.02.2024 № 6090р	ООО УК "ЖКС"
62	Ул. Красных партизан, 4	27,44	от 01.02.2024 № 6090р	ООО УК "ЖКС"
63	Ул. Красных партизан, 4, корп. 2	30,31	от 01.02.2024 № 6090р	ООО УК "ЖКС"
64	Ул. Красных партизан, 30	31,93	от 01.02.2024 № 6090р	ООО УК "ЖКС"
65	Ул. Красных партизан, 32	24,73	от 01.02.2024 № 6090р	ООО УК "ЖКС"
66	Ул. Красных партизан, 33	25,43	от 01.02.2024 № 6090р	ООО УК "ЖКС"
67	Ул. Красных партизан, 34	27,44	от 01.02.2024 № 6090р	ООО УК "ЖКС"
68	Ул. Красных партизан, 35	27,44	от 01.02.2024 № 6090р	ООО УК "ЖКС"
69	Ул. Красных партизан, 39	24,73	от 01.02.2024 № 6090р	ООО УК "ЖКС"
70	Ул. Кузнечевская, 20	25,58	от 01.02.2024 № 6090р	ООО УК "ЖКС"
71	Ул. Литгейная, 3	26,93	от 01.02.2024 № 6090р	ООО УК "ЖКС"
72	Ул. Маяковского, 4	23,96	от 01.02.2024 № 6090р	ООО УК "ЖКС"
73	Ул. Маяковского, 5	24,66	от 01.02.2024 № 6090р	ООО УК "ЖКС"
74	Ул. Маяковского, 22	30,14	от 01.02.2024 № 6090р	ООО УК "ЖКС"
75	Ул. Маяковского, 50	30,31	от 01.02.2024 № 6090р	ООО УК "ЖКС"
76	Ул. Маяковского, 54, корп. 1	30,14	от 01.02.2024 № 6090р	ООО УК "ЖКС"
77	Ул. Маяковского, 56	29,54	от 01.02.2024 № 6090р	ООО УК "ЖКС"
78	Ул. Маяковского, 58	27,08	от 01.02.2024 № 6090р	ООО УК "ЖКС"
79	Ул. Маяковского, 60	30,31	от 01.02.2024 № 6090р	ООО УК "ЖКС"
80	Ул. Мещерского, 2	27,07	от 01.02.2024 № 6090р	ООО УК "ЖКС"
81	Ул. Мещерского, 4	24,22	от 01.02.2024 № 6090р	ООО УК "ЖКС"
82	Ул. Мещерского, 10	26,16	от 01.02.2024 № 6090р	ООО УК "ЖКС"
83	Ул. Мещерского, 14, корп. 1	27,55	от 01.02.2024 № 6090р	ООО УК "ЖКС"
84	Ул. Мещерского, 16	26,78	от 01.02.2024 № 6090р	ООО УК "ЖКС"
85	Ул. Мещерского, 22	24,66	от 01.02.2024 № 6090р	ООО УК "ЖКС"
86	Ул. Мещерского, 24	25,43	от 01.02.2024 № 6090р	ООО УК "ЖКС"
87	Ул. Мещерского, 28	34,14	от 01.02.2024 № 6090р	ООО УК "ЖКС"
88	Ул. Мещерского, 30	27,55	от 01.02.2024 № 6090р	ООО УК "ЖКС"
89	Ул. Михайловой Т.П., 6	30,89	от 01.02.2024 № 6090р	ООО УК "ЖКС"
90	Ул. Михайловой Т.П., 19	28,95	от 01.02.2024 № 6090р	ООО УК "ЖКС"
91	Просп. Никольский, 112	32,87	от 01.02.2024 № 6090р	ООО УК "ЖКС"
92	Просп. Никольский, 114	30,31	от 01.02.2024 № 6090р	ООО УК "ЖКС"
93	Просп. Никольский, 116	30,22	от 01.02.2024 № 6090р	ООО УК "ЖКС"
94	Просп. Никольский, 140	30,31	от 01.02.2024 № 6090р	ООО УК "ЖКС"
95	Просп. Никольский, 150	26,67	от 01.02.2024 № 6090р	ООО УК "ЖКС"
96	Ул. Новоземельская, 5	30,31	от 01.02.2024 № 6090р	ООО УК "ЖКС"
97	Ул. Полярная, 3	27,44	от 01.02.2024 № 6090р	ООО УК "ЖКС"
98	Ул. Полярная, 7	24,73	от 01.02.2024 № 6090р	ООО УК "ЖКС"

№ п/п	Адрес многоквартирного дома	Размер платы за содержание жилого помещения (рублей за 1 кв. м общей площади жилого помещения в месяц)	Основание (дата и № договора управления многоквартирным домом)	Наименование управляющей организации
99	Ул. Полярная, 9	25,43	от 01.02.2024 № 6090р	ООО УК "ЖКС"
100	Ул. Полярная, 13	30,22	от 01.02.2024 № 6090р	ООО УК "ЖКС"
101	Ул. Полярная, 21	25,43	от 01.02.2024 № 6090р	ООО УК "ЖКС"
102	Ул. Полярная, 23	25,43	от 01.02.2024 № 6090р	ООО УК "ЖКС"
103	Ул. Полярная, 25	31,22	от 01.02.2024 № 6090р	ООО УК "ЖКС"
104	Ул. Полярная, 27	24,73	от 01.02.2024 № 6090р	ООО УК "ЖКС"
105	Ул. Полярная, 40	27,44	от 01.02.2024 № 6090р	ООО УК "ЖКС"
106	Ул. Прокашева, 21	29,54	от 01.02.2024 № 6090р	ООО УК "ЖКС"
107	Ул. Речная, 22, корп. 1	29,54	от 01.02.2024 № 6090р	ООО УК "ЖКС"
108	Ул. Советская, 40	34,14	от 01.02.2024 № 6090р	ООО УК "ЖКС"
109	Ул. Советская, 44, корп. 1	25,58	от 01.02.2024 № 6090р	ООО УК "ЖКС"
110	Ул. Советская, 44, корп. 2	27,55	от 01.02.2024 № 6090р	ООО УК "ЖКС"
111	Ул. Советская, 46, корп. 1	27,55	от 01.02.2024 № 6090р	ООО УК "ЖКС"
112	Ул. Советская, 48	24,66	от 01.02.2024 № 6090р	ООО УК "ЖКС"
113	Ул. Советская, 51, корп. 1	27,55	от 01.02.2024 № 6090р	ООО УК "ЖКС"
114	Ул. Советская, 53	27,55	от 01.02.2024 № 6090р	ООО УК "ЖКС"
115	Ул. Советская, 54	26,67	от 01.02.2024 № 6090р	ООО УК "ЖКС"
116	Ул. Советская, 55	27,55	от 01.02.2024 № 6090р	ООО УК "ЖКС"
117	Ул. Советская, 55, корп. 1	25,43	от 01.02.2024 № 6090р	ООО УК "ЖКС"
118	Ул. Советская, 55, корп. 2	25,43	от 01.02.2024 № 6090р	ООО УК "ЖКС"
119	Ул. Советская, 59	27,55	от 01.02.2024 № 6090р	ООО УК "ЖКС"
120	Ул. Советская, 59, корп. 1	27,55	от 01.02.2024 № 6090р	ООО УК "ЖКС"
121	Ул. Советская, 59, корп. 2	25,43	от 01.02.2024 № 6090р	ООО УК "ЖКС"
122	Ул. Советская, 60	24,66	от 01.02.2024 № 6090р	ООО УК "ЖКС"
123	Ул. Советская, 61	23,96	от 01.02.2024 № 6090р	ООО УК "ЖКС"
124	Ул. Советская, 62	27,55	от 01.02.2024 № 6090р	ООО УК "ЖКС"
125	Ул. Советская, 63, корп. 1	26,93	от 01.02.2024 № 6090р	ООО УК "ЖКС"
126	Ул. Советская, 64	27,55	от 01.02.2024 № 6090р	ООО УК "ЖКС"
127	Ул. Советская, 66	27,55	от 01.02.2024 № 6090р	ООО УК "ЖКС"
128	Ул. Советская, 70	25,43	от 01.02.2024 № 6090р	ООО УК "ЖКС"
129	Ул. Советская, 71	31,27	от 01.02.2024 № 6090р	ООО УК "ЖКС"
130	Ул. Советская, 72	25,43	от 01.02.2024 № 6090р	ООО УК "ЖКС"
131	Ул. Советская, 73	26,78	от 01.02.2024 № 6090р	ООО УК "ЖКС"
132	Ул. Советская, 79	33,37	от 01.02.2024 № 6090р	ООО УК "ЖКС"
133	Ул. Советская, 83	24,66	от 01.02.2024 № 6090р	ООО УК "ЖКС"
134	Ул. Терехина, 42	30,31	от 01.02.2024 № 6090р	ООО УК "ЖКС"
135	Ул. Терехина, 52	29,54	от 01.02.2024 № 6090р	ООО УК "ЖКС"
136	Ул. Терехина, 59	30,31	от 01.02.2024 № 6090р	ООО УК "ЖКС"
137	Ул. Терехина, 60	30,31	от 01.02.2024 № 6090р	ООО УК "ЖКС"
138	Ул. Терехина, 69	30,31	от 01.02.2024 № 6090р	ООО УК "ЖКС"
139	Ул. Терехина, 71	30,31	от 01.02.2024 № 6090р	ООО УК "ЖКС"
140	Ул. Челюскинцев, 4	27,55	от 01.02.2024 № 6090р	ООО УК "ЖКС"
141	Ул. Челюскинцев, 55	27,44	от 01.02.2024 № 6090р	ООО УК "ЖКС"
142	Ул. Шилова, 5	31,83	от 01.02.2024 № 6090р	ООО УК "ЖКС"
143	Ул. Шилова, 31	30,31	от 01.02.2024 № 6090р	ООО УК "ЖКС"
144	Переулок Широкий, 9	27,55	от 01.02.2024 № 6090р	ООО УК "ЖКС"
145	Ул. Ярославская, 37	27,55	от 01.02.2024 № 6090р	ООО УК "ЖКС"
146	Ул. Ярославская, 46	24,66	от 01.02.2024 № 6090р	ООО УК "ЖКС"
147	Ул. Ярославская, 48	25,43	от 01.02.2024 № 6090р	ООО УК "ЖКС"
148	Ул. Ярославская, 50	25,43	от 01.02.2024 № 6090р	ООО УК "ЖКС"
149	Ул. Ярославская, 52	27,55	от 01.02.2024 № 6090р	ООО УК "ЖКС"
150	Ул. Ярославская, 52, корп. 2	26,78	от 01.02.2024 № 6090р	ООО УК "ЖКС"
151	Ул. Ярославская, 52, корп. 3	26,78	от 01.02.2024 № 6090р	ООО УК "ЖКС"
152	Ул. Ярославская, 54	25,43	от 01.02.2024 № 6090р	ООО УК "ЖКС"
153	Ул. Ярославская, 55	27,44	от 01.02.2024 № 6090р	ООО УК "ЖКС"
154	Ул. Ярославская, 56	25,43	от 01.02.2024 № 6090р	ООО УК "ЖКС"
155	Ул. Ярославская, 57	25,43	от 01.02.2024 № 6090р	ООО УК "ЖКС"
156	Ул. Ярославская, 59	29,54	от 01.02.2024 № 6090р	ООО УК "ЖКС"
157	Ул. Ярославская, 61	24,66	от 01.02.2024 № 6090р	ООО УК "ЖКС"
158	Ул. Ярославская, 61, корп. 1	25,43	от 01.02.2024 № 6090р	ООО УК "ЖКС"
159	Ул. Ярославская, 77	32,04	от 01.02.2024 № 6090р	ООО УК "ЖКС"
160	Ул. Ярославская, 79	26,78	от 01.02.2024 № 6090р	ООО УК "ЖКС"
161	Ул. Ярославская, 83	24,73	от 01.02.2024 № 6090р	ООО УК "ЖКС"

1. Внести в Перечень услуг (работ), оказываемых (выполняемых) муниципальными учреждениями городского округа «Город Архангельск», находящимися в ведении департамента финансов Администрации городского округа «Город Архангельск», для граждан и юридических лиц за плату, утвержденный постановлением Администрации муниципального образования «Город Архангельск» от 30 мая 2017 года № 563, следующее изменение:

пункт 1 раздела 1 «Услуги (работы), относящиеся к основным видам деятельности» изложить в следующей редакции:

"1	Ведение бюджетного (бухгалтерского) учета, формирование бюджетной, бухгалтерской, финансовой и иной отчетности казенных, бюджетных и автономных учреждений	Обучающийся	Муниципальное казенное учреждение городского округа "Город Архангельск" "Центр бухгалтерского и экономического обслуживания".
----	--	-------------	---

2. Опубликовать постановление в газете «Архангельск – Город воинской славы» и на официальном информационном интернет-портале городского округа «Город Архангельск».

3. Настоящее постановление вступает в силу с 1 января 2024 года.

Глава городского округа
«Город Архангельск»

Д.А. Морев

АДМИНИСТРАЦИЯ ГОРОДСКОГО ОКРУГА «ГОРОД АРХАНГЕЛЬСК»

ПОСТАНОВЛЕНИЕ

от 22 декабря 2023 г. № 2153

О внесении изменения в приложение к постановлению Администрации муниципального образования «Город Архангельск» от 14 июня 2017 года № 624

1. Внести в приложение к постановлению Администрации муниципального образования «Город Архангельск» от 14 июня 2017 года № 624 «О размере платы за услуги, оказываемые муниципальным казенным учреждением городского округа «Город Архангельск» «Центр бухгалтерского и экономического обслуживания» (с изменениями) изменение, изложив его в новой прилагаемой редакции.

2. Опубликовать постановление в газете «Архангельск – Город воинской славы» и на официальном информационном интернет-портале городского округа «Город Архангельск».

3. Настоящее постановление вступает в силу с 1 января 2024 года.

Глава городского округа
«Город Архангельск»

Д.А. Морев

ПРИЛОЖЕНИЕ

к постановлению Администрации
городского округа
«Город Архангельск»
от 22 декабря 2023 г. № 2153

«ПРИЛОЖЕНИЕ
к постановлению Администрации
муниципального образования
«Город Архангельск»
от 14 июня 2017 года № 624

Размер платы за услуги, оказываемые муниципальным казенным учреждением городского округа «Город Архангельск» «Центр бухгалтерского и экономического обслуживания»

№ п/п	Наименование услуги	Категория получателей услуги	Единица измерения	Размер платы (без учета НДС)
1	Ведение бюджетного (бухгалтерского) учета, формирование бюджетной, бухгалтерской, финансовой и иной отчетности	Муниципальные казенные, бюджетные и автономные дошкольные образовательные учреждения и общеобразовательные учреждения городского округа "Город Архангельск", реализующие образовательные программы дошкольного образования	Руб./месяц на одного обучающегося	199,88
2	Ведение бюджетного (бухгалтерского) учета, формирование бюджетной, бухгалтерской, финансовой и иной отчетности	Муниципальные казенные, бюджетные и автономные общеобразовательные учреждения городского округа "Город Архангельск", реализующие образовательные программы начального общего, основного общего, среднего общего образования	Руб./месяц на одного обучающегося	78,53".

АДМИНИСТРАЦИЯ ГОРОДСКОГО ОКРУГА «ГОРОД АРХАНГЕЛЬСК»

ПОСТАНОВЛЕНИЕ

от 22 декабря 2023 г. № 2154

О размере платы за услуги, оказываемые муниципальным автономным дошкольным образовательным учреждением городского округа «Город Архангельск» «Детский сад комбинированного вида № 7 «Семицветик», для граждан и юридических лиц, о признании утратившими силу приложения к постановлению мэрии города Архангельска от 31 декабря 2015 года № 202 и постановления Администрации муниципального образования «Город Архангельск» от 18 сентября 2019 года № 1437

В соответствии со статьей 17 Федерального закона от 6 октября 2003 года № 131-ФЗ «Об общих принципах организации местного самоуправления в Российской Федерации», Порядком принятия решений об установлении тарифов на услуги (работы) муниципальных унитарных предприятий и муниципальных учреждений городского округа «Город Архангельск», утвержденным решением Архангельской городской Думы от 23 сентября 2015 года № 258, Администрация городского округа «Город Архангельск» постановляет:

1. Установить размер платы за услуги, оказываемые муниципальным автономным дошкольным образовательным учреждением городского округа «Город Архангельск» «Детский сад комбинированного вида № 7 «Семицветик», для граждан и юридических лиц согласно приложению к настоящему постановлению.

2. Признать утратившими силу:

пункт 1 постановления мэрии города Архангельска от 31 декабря 2015 года № 202 «О размере платы за услуги, оказываемые муниципальным автономным дошкольным образовательным учреждением муниципального образования «Город Архангельск» «Детский сад комбинированного вида № 7 «Семицветик», для граждан и юридических лиц»;

постановление Администрации муниципального образования «Город Архангельск» от 18 сентября 2019 года № 1437 «О внесении изменения в приложение к постановлению мэрии города Архангельска от 31.12.2015 № 202».

3. Опубликовать постановление в газете «Архангельск – Город воинской славы» и на официальном информационном интернет-портале городского округа «Город Архангельск».

4. Настоящее постановление вступает в силу с 9 января 2024 года.

Глава городского округа
«Город Архангельск»

Д.А. Морев

ПРИЛОЖЕНИЕ

к постановлению Администрации
городского округа
Город Архангельск»
от 22 декабря 2023 г. № 2154

Размер платы за услуги, оказываемые муниципальным автономным дошкольным образовательным учреждением городского округа «Город Архангельск» «Детский сад комбинированного вида № 7 «Семицветик» для граждан и юридических лиц

№ п/п	Наименование услуги	Категория получателей услуги	Единица измерения	Размер платы (без учета НДС)
1.	Обучение в группе "Почемучки"	Воспитанники в возрасте 5 - 7 лет	Руб./занятие с одного человека	200,00
2.	Обучение в группе "Звукарик"	Воспитанники в возрасте 5 - 7 лет	Руб./занятие с одного человека	200,00
3.	Обучение в группе "Радуга"	Воспитанники в возрасте 5 - 7 лет	Руб./занятие с одного человека	200,00
4.	Проведение занятий в группе "Поиграй-ка"	Дети в возрасте 1 - 3 лет	Руб./занятие с одного человека	220,00

№ п/п	Наименование услуги	Категория получателей услуги	Единица измерения	Размер платы (без учета НДС)
5.	Проведение занятий в группе "Мамаины лапушки"	Дети в возрасте 1 - 3 лет	Руб./занятие с одного человека	220,00
6.	Проведение занятий в кружке "АВВГДейка"	Воспитанники в возрасте 3 - 5 лет	Руб./занятие с одного человека	150,00
7.	Проведение занятий в кружке "Умняшка"	Воспитанники в возрасте 3 - 5 лет	Руб./занятие с одного человека	150,00
8.	Проведение занятий в кружке "Чудеса в ладошке"	Воспитанники в возрасте 3 - 5 лет	Руб./занятие с одного человека	150,00
9.	Проведение занятий в кружке "Фиксики"	Дети в возрасте 3 - 5 лет	Руб./занятие с одного человека	150,00
10.	Проведение занятий в кружке "Песочные забавы"	Дети в возрасте 3 - 5 лет	Руб./занятие с одного человека	150,00
11.	Проведение занятий в секции "Дельфинчики"	Дети в возрасте 3 - 5 лет	Руб./занятие с одного человека	280,00
12.	Проведение занятий в секции "Осьминожки"	Дети в возрасте 5 - 7 лет	Руб./занятие с одного человека	360,00
13.	Проведение занятий в кружке "Волшебный квиллинг"	Воспитанники в возрасте 5 - 7 лет	Руб./занятие с одного человека	200,00
14.	Проведение занятий в кружке "Эрудит"	Воспитанники в возрасте 5 - 7 лет	Руб./занятие с одного человека	250,00
15.	Проведение занятий в кружке "Вундеркинд"	Воспитанники в возрасте 5 - 7 лет	Руб./занятие с одного человека	300,00
16.	Проведение занятий в кружке "Юные спортсмены"	Воспитанники в возрасте 5 - 7 лет	Руб./занятие с одного человека	200,00
17.	Проведение занятий в кружке "Крепыш"	Воспитанники в возрасте 5 - 7 лет	Руб./занятие с одного человека	200,00
18.	Проведение занятий в кружке "Воробышки"	Воспитанники в возрасте 5 - 7 лет	Руб./занятие с одного человека	200,00
19.	Проведение занятий в кружке "Волшебный песок"	Воспитанники в возрасте 5 - 7 лет	Руб./занятие с одного человека	250,00
20.	Проведение занятий в кружке "Фантазеры"	Воспитанники в возрасте 5 - 7 лет	Руб./занятие с одного человека	300,00
21.	Проведение занятий в кружке "Волшебная клоушка"	Воспитанники в возрасте 5 - 7 лет	Руб./занятие с одного человека	200,00
22.	Проведение занятий в кружке "Конструкторское бюро"	Воспитанники в возрасте 5 - 7 лет	Руб./занятие с одного человека	300,00
23.	Проведение занятий с педагогом-психологом	Воспитанники в возрасте 5 - 7 лет	Руб./занятие с одного человека	250,00
24.	Проведение индивидуальных занятий с учителем-логопедом	Воспитанники в возрасте 4 - 7 лет	Руб./занятие с одного человека	510,00

АДМИНИСТРАЦИЯ ГОРОДСКОГО ОКРУГА «ГОРОД АРХАНГЕЛЬСК»

ПОСТАНОВЛЕНИЕ

от 22 декабря 2023 г. № 2155

О размере платы за услуги, оказываемые муниципальным бюджетным общеобразовательным учреждением городского округа «Город Архангельск» «Средняя школа № 26 имени В.Д. Никитова», для граждан и юридических лиц, о признании утратившими силу отдельных постановлений мэрии города Архангельска и постановления Администрации муниципального образования «Город Архангельск» от 12 января 2017 года № 25

В соответствии со статьей 17 Федерального закона от 6 октября 2003 года № 131-ФЗ «Об общих принципах организации местного самоуправления в Российской Федерации», Порядком принятия решений об установлении тарифов на услуги (работы) муниципальных унитарных предприятий и муниципальных учреждений городского округа «Город Архангельск», утвержденным решением Архангельской городской Думы от 23 сентября 2015 года № 258, Администрация городского округа «Город Архангельск» постановляет:

1. Установить размер платы за услуги, оказываемые муниципальным бюджетным общеобразовательным учреждением городского округа «Город Архангельск» «Средняя школа № 26 имени В.Д. Никитова», для граждан и юридических лиц согласно приложению к настоящему постановлению.

2. Признать утратившими силу постановления:

мэрии города Архангельска:
от 28 января 2013 года № 65 «О размерах платы за услуги, оказываемые муниципальными бюджетными образовательными учреждениями муниципального образования «Город Архангельск», находящимися в ведении департамента образования мэрии города Архангельска, для граждан и юридических лиц»;

от 3 июля 2014 года № 542 «О внесении изменения и дополнения в приложение к постановлению мэрии города Архангельска от 28.01.2013 № 65»;

от 7 июля 2015 года № 595 «О внесении изменений и дополнения в приложение к постановлению мэрии города Архангельска от 28.01.2013 № 65»;

Администрации муниципального образования «Город Архангельск» от 12 января 2017 года № 25 «О внесении изменений в постановление мэрии города Архангельска от 28.01.2013 № 65 и приложение к нему».

3. Опубликовать постановление в газете «Архангельск – Город воинской славы» и на официальном информационном интернет-портале городского округа «Город Архангельск».

4. Настоящее постановление вступает в силу с 1 января 2024 года.

Глава городского округа
«Город Архангельск»

Д.А. Морев

ПРИЛОЖЕНИЕ

к постановлению Администрации
городского округа
«Город Архангельск»
от 22 декабря 2023 г. № 2155

Размер платы за услуги, оказываемые муниципальным бюджетным общеобразовательным учреждением городского округа «Город Архангельск» «Средняя школа № 26 имени В.Д. Никитова», для граждан и юридических лиц

№ п/п	Наименование услуги	Категория получателей услуги	Единица измерения	Размер платы (без учета НДС)
1.	Обучение в группе "Школа будущего первоклассника"	Дети в возрасте 5 - 6 лет	Руб./занятие с одного человека	150,00
2.	Проведение занятий по углубленному изучению английского языка	Учащиеся 1-4 классов	Руб./занятие с одного человека	400,00
3.	Обучение по дополнительной общеразвивающей программе "Ритмика-хореография"	Учащиеся 1-11 классов	Руб./курс с одного человека	9 600,00
4.	Обучение по дополнительной общеразвивающей программе "Хореография детского эстрадного танца"	Учащиеся 1-11 классов	Руб./курс с одного человека	9 600,00

АДМИНИСТРАЦИЯ ГОРОДСКОГО ОКРУГА «ГОРОД АРХАНГЕЛЬСК»

ПОСТАНОВЛЕНИЕ

от 25 декабря 2023 г. № 2160

О внесении изменения в приложение № 1 к постановлению Администрации городского округа «Город Архангельск» от 16 августа 2023 года № 1323

1. Внести в приложение № 1 к постановлению Администрации городского округа «Город Архангельск» от 16 августа 2023 года № 1323 «Об организации оказания муниципальных услуг в социальной сфере при формировании муниципального социального заказа на оказание муниципальных услуг в социальной сфере на территории городского округа «Город Архангельск» изменение, изложив его в новой прилагаемой редакции.

2. Опубликовать постановление в газете «Архангельск – Город воинской славы» и на официальном информационном интернет-портале городского округа «Город Архангельск».

Глава городского округа
«Город Архангельск»

Д.А. Морев

ПРИЛОЖЕНИЕ
к постановлению Администрации
городского округа
«Город Архангельск»
от 25 декабря 2023 г. № 2160

«ПРИЛОЖЕНИЕ № 1
к постановлению Администрации
городского округа
«Город Архангельск»
от 16 августа 2023 г. № 1323

ПЕРЕЧЕНЬ
муниципальных услуг, в отношении которых осуществляется апробация
предусмотренного пунктом 1 части 2 статьи 9 Федерального закона от 13 июля 2020 года № 189-ФЗ
«О государственном (муниципальном) социальном заказе на оказание
государственных (муниципальных) услуг в социальной сфере» **способа отбора**
исполнителей услуг

«Реализация дополнительных общеразвивающих программ»:
уникальный номер услуги: 8042000.99.0.ББ52А344000, содержание услуги: категория потребителей – дети за исключением детей с ограниченными возможностями здоровья (ОВЗ) и детей-инвалидов, виды образовательных программ – не указано, направленность образовательной программы – художественная; условия оказания услуги – форма обучения очная; уникальный номер услуги: 8042000.99.0.ББ52АЖ72000, содержание услуги: категория потребителей – дети за исключением детей с ограниченными возможностями здоровья (ОВЗ) и детей-инвалидов, виды образовательных программ – не указано, направленность образовательной программы – техническая; условия оказания услуги – форма обучения очная; уникальный номер услуги: 8042000.99.0.ББ52А368000, содержание услуги: категория потребителей – дети за исключением детей с ограниченными возможностями здоровья (ОВЗ) и детей-инвалидов, виды образовательных программ – не указано, направленность образовательной программы – туристско-краеведческая; условия оказания услуги – форма обучения очная;

уникальный номер услуги: 8042000.99.0.ББ52А392000, содержание услуги: категория потребителей – дети за исключением детей с ограниченными возможностями здоровья (ОВЗ) и детей-инвалидов, виды образовательных программ – не указано, направленность образовательной программы – социально-педагогическая; условия оказания услуги – форма обучения очная;

уникальный номер услуги: 8042000.99.0.ББ52АЖ96000, содержание услуги: категория потребителей – дети за исключением детей с ограниченными возможностями здоровья (ОВЗ) и детей-инвалидов, виды образовательных программ – не указано, направленность образовательной программы – естественнонаучная; условия оказания услуги – форма обучения очная;

уникальный номер услуги: 8042000.99.0.ББ52А320000, содержание услуги: категория потребителей – дети за исключением детей с ограниченными возможностями здоровья (ОВЗ) и детей-инвалидов, виды образовательных программ – не указано, направленность образовательной программы – физкультурно-спортивная; условия оказания услуги – форма обучения очная;

уникальный номер услуги: 8042000.99.0.ББ52А345000, содержание услуги: категория потребителей – дети за исключением детей с ограниченными возможностями здоровья (ОВЗ) и детей-инвалидов, виды образовательных программ – не указано, направленность образовательной программы – художественная; условия оказания услуги – очная с применением дистанционных образовательных технологий;

уникальный номер услуги: 8042000.99.0.ББ52АЖ73000, содержание услуги: категория потребителей – дети за исключением детей с ограниченными возможностями здоровья (ОВЗ) и детей-инвалидов, виды образовательных программ – не указано, направленность образовательной программы – техническая; условия оказания услуги – очная с применением дистанционных образовательных технологий;

уникальный номер услуги: 8042000.99.0.ББ52А369000, содержание услуги: категория потребителей – дети за исключением детей с ограниченными возможностями здоровья (ОВЗ) и детей-инвалидов, виды образовательных программ – не указано, направленность образовательной программы – туристско-краеведческая; условия оказания услуги – очная с применением дистанционных образовательных технологий;

уникальный номер услуги: 8042000.99.0.ББ52А393000, содержание услуги: категория потребителей – дети за исключением детей с ограниченными возможностями здоровья (ОВЗ) и детей-инвалидов, виды образовательных программ – не указано, направленность образовательной программы – социально-педагогическая; условия оказания услуги – очная с применением дистанционных образовательных технологий;

уникальный номер услуги: 8042000.99.0.ББ52АЖ97000, содержание услуги: категория потребителей – дети за исключением детей с ограниченными возможностями здоровья (ОВЗ) и детей-инвалидов, виды образовательных программ – не указано, направленность образовательной программы – естественнонаучная; условия оказания услуги – очная с применением дистанционных образовательных технологий;

уникальный номер услуги: 8042000.99.0.ББ52А321000, содержание услуги: категория потребителей – дети за исключением детей с ограниченными возможностями здоровья (ОВЗ) и детей-инвалидов, виды образовательных программ – не указано, направленность образовательной программы – физкультурно-спортивная; условия оказания услуги – очная с применением дистанционных образовательных технологий;

уникальный номер услуги: 8042000.99.0.ББ52АП16000, содержание услуги: категория потребителей – дети с ограниченными возможностями здоровья (ОВЗ), виды образовательных программ – не указано, направленность образовательной программы – художественная; условия оказания услуги – форма обучения очная;

уникальный номер услуги: 8042000.99.0.ББ52А044000, содержание услуги: категория потребителей – дети с ограниченными возможностями здоровья (ОВЗ), виды образовательных программ – не указано, направленность образовательной программы – техническая; условия оказания услуги – форма обучения очная;

уникальный номер услуги: 8042000.99.0.ББ52АП140000, содержание услуги: категория потребителей – дети с ограниченными возможностями здоровья (ОВЗ), виды образовательных программ – не указано, направленность образовательной программы – туристско-краеведческая; условия оказания услуги – форма обучения очная;

уникальный номер услуги: 8042000.99.0.ББ52АП64000, содержание услуги: категория потребителей – дети с ограниченными возможностями здоровья (ОВЗ), виды образовательных программ – не указано, направленность образовательной программы – социально-педагогическая; условия оказания услуги – форма обучения очная;

уникальный номер услуги: 8042000.99.0.ББ52А068000, содержание услуги: категория потребителей – дети с ограниченными возможностями здоровья (ОВЗ), виды образовательных программ – не указано, направленность образовательной программы – естественнонаучная; условия оказания услуги – форма обучения очная;

уникальный номер услуги: 8042000.99.0.ББ52А092000, содержание услуги: категория потребителей – дети с ограниченными возможностями здоровья (ОВЗ), виды образовательных программ – не указано, направленность образовательной программы – физкультурно-спортивная; условия оказания услуги – форма обучения очная;

уникальный номер услуги: 8042000.99.0.ББ52А020000, содержание услуги: категория потребителей – дети с ограниченными возможностями здоровья (ОВЗ), виды образовательных программ – адаптированная образовательная программа, направленность образовательной программы – не указана; условия оказания услуги – форма обучения очная.»

АДМИНИСТРАЦИЯ ГОРОДСКОГО ОКРУГА
«ГОРОД АРХАНГЕЛЬСК»

П О С Т А Н О В Л Е Н И Е

от 25 декабря 2023 г. № 2161

О внесении изменений в приложения № 2, 3 к постановлению мэрии города Архангельска от 7 апреля 2014 года № 278

1. Внести в приложения № 2, 3 к постановлению мэрии города Архангельска от 7 апреля 2014 года № 278 «Об определении границ и утверждении схем границ прилегающих территорий к местам расположения социально-культурных объектов, образовательных организаций, вокзалов, аэропортов, мест нахождения источников повышенной опасности, на которых не допускается розничная продажа алкогольной продукции и розничная продажа алкогольной продукции при оказании услуг общественного питания» (с изменениями) следующие изменения:

- в приложении № 2:
 - схему № 214 границ прилегающей территории образовательной организации общества с ограниченной ответственностью «ЭКСТЕРН», расположенной по адресу: г. Архангельск, ул. Урицкого, д. 1, исключить;
 - в приложении № 3:
 - схему № 63 границ прилегающей территории медицинской организации общества с ограниченной ответственностью «Рива», расположенной по адресу: г. Архангельск, ул. Урицкого, д. 1, исключить;
 - схему № 268 границ прилегающей территории медицинской организации общества с ограниченной ответственностью «Здоровая семья», расположенной по адресу: г. Архангельск, ул. Урицкого, д. 1, исключить.
- Опубликовать постановление в газете «Архангельск – Город воинской славы» и на официальном информационном интернет-портале городского округа «Город Архангельск».

Глава городского округа
«Город Архангельск»

Д.А. Морев

АДМИНИСТРАЦИЯ ГОРОДСКОГО ОКРУГА
«ГОРОД АРХАНГЕЛЬСК»

П О С Т А Н О В Л Е Н И Е

от 25 декабря 2023 г. № 2169

О внесении изменений в Правила предоставления из городского бюджета муниципальным бюджетным и автономным учреждениям городского округа «Город Архангельск», находящимся в ведении управления по физической культуре и спорту Администрации городского округа «Город Архангельск», субсидий на иные цели в соответствии с абзацем вторым пункта 1 статьи 78.1 Бюджетного кодекса Российской Федерации

1. Внести в Правила предоставления из городского бюджета муниципальным бюджетным и автономным учреждениям городского округа «Город Архангельск», находящимся в ведении управления по физической культуре и спорту Администрации городского округа «Город Архангельск», субсидий на иные цели в соответствии с абзацем вторым пункта 1 статьи 78.1 Бюджетного кодекса Российской Федерации, утвержденные постановлением Администрации городского округа «Город Архангельск» от 12 февраля 2021 года № 279 (с изменениями), следующие изменения:

- пункт 2 дополнить подпунктом 2.19 следующего содержания:
 - Погашение (недопущение образования) учреждениями просроченной кредиторской задолженности.»;
 - в пункте 3 после цифр «2.14» дополнить цифрами «, 2.19»;
 - в пункт 5 дополнить абзацем следующего содержания:
 - «Для получения субсидии, указанной в подпункте 2.19 пункта 2 настоящих Правил, учреждение дополнительно к документам, указанным в пункте 4 настоящих Правил, представляет в управление по физической культуре копии документов, подтверждающих наличие просроченной (ожидаемой просроченной) кредиторской задолженности.»;

- г) в абзаце втором пункта 8 цифры «- 2.18» заменить цифрами «- 2.19».
- Опубликовать постановление в газете «Архангельск – Город воинской славы» и на официальном информационном интернет-портале городского округа «Город Архангельск».

Глава городского округа
«Город Архангельск»

Д.А. Морев

АДМИНИСТРАЦИЯ ГОРОДСКОГО ОКРУГА
«ГОРОД АРХАНГЕЛЬСК»

П О С Т А Н О В Л Е Н И Е

от 25 декабря 2023 г. № 2174

О внесении изменений в состав постоянной комиссии по установлению коэффициента социальной значимости

1. Внести в состав постоянной комиссии по установлению коэффициента социальной значимости, утвержденный постановлением Администрации муниципального образования «Город Архангельск» от 6 июня 2016 года № 649 «Об утверждении Положения о постоянной комиссии по установлению коэффициента социальной значимости и ее состава» (с изменениями и дополнением), следующие изменения:

- включить в состав постоянной комиссии следующих лиц:

Ануфриева Елена Александровна	-	заместитель председателя постоянной комиссии по социальным вопросам Архангельской городской Думы (по согласованию)
Сорокин Сергей Эдуардович	-	председатель постоянной комиссии по социальным вопросам Архангельской городской Думы (по согласованию)
Шананина Ольга Валентиновна	-	депутат Архангельской городской Думы (по согласованию);

- исключить из состава постоянной комиссии Афанасьева А.В., Акишева Д.А., Синицкую О.В.

2. Опубликовать постановление в газете «Архангельск – Город воинской славы» и на официальном информационном интернет-портале городского округа «Город Архангельск».

Глава городского округа
«Город Архангельск»

Д.А. Морев

ГЛАВА ГОРОДСКОГО ОКРУГА
«ГОРОД АРХАНГЕЛЬСК»

П О С Т А Н О В Л Е Н И Е

от 25 декабря 2023 г. № 2175

Об особенностях реализации решения Архангельской городской Думы «О городском бюджете на 2024 год и на плановый период 2025 и 2026 годов»

В соответствии с частью 8 статьи 27 Устава городского округа «Город Архангельск», утвержденного решением Архангельского городского Совета депутатов от 25 ноября 1997 года № 117, пунктом 2.4 Положения о бюджетном процессе в городском округе «Город Архангельск», утвержденного решением Архангельского городского Совета депутатов от 17 декабря 2008 года № 807, и в целях обеспечения исполнения городского бюджета на 2024 год и на плановый период 2025 и 2026 годов **постановляю:**

1. Принять к исполнению городской бюджет на 2024 год и на плановый период 2025 и 2026 годов, утвержденный решением Архангельской городской Думы от 14 декабря 2023 года № 29.

2. Департаменту финансов Администрации городского округа «Город Архангельск» в установленном им порядке утверждать и доводить до главных распорядителей средств городского бюджета лимиты бюджетных обязательств на 2024 год и на плановый период 2025 и 2026 годов по мере возникновения необходимости принятия получателями средств городского бюджета соответствующих бюджетных обязательств, с учетом особенностей, установленных пунктом 3 настоящего постановления.

3. Лимиты бюджетных обязательств по расходам на предоставление субсидий юридическим лицам (за исключением субсидий государственным (муниципальным) учреждениям), индивидуальным предпринимателям, физическим лицам утверждаются и доводятся в течение пяти рабочих дней после утверждения муниципальных правовых актов городского округа «Город Архангельск» (внесения изменений в муниципальные правовые акты), соответствующих Общим требованиям к нормативным правовым актам, муниципальным правовым актам, регулирующим предоставление из бюджетов субъектов Российской Федерации, местных бюджетов субсидий, в том числе грантов в форме субсидий, юридическим лицам, индивидуальным предпринимателям, а также физическим лицам – производителям товаров, работ, услуг и проведение отборов получателей указанных субсидий, в том числе грантов в форме субсидий, утвержденным постановлением Правительства Российской Федерации от 25 октября 2023 года № 1782, и регулирующих правила (порядок) предоставления из городского бюджета субсидий:

на возмещение затрат муниципального унитарного предприятия «Городское благоустройство» городского округа «Город Архангельск», связанных с выполнением работ по содержанию и ремонту мостов и путепроводов;

на возмещение затрат муниципального унитарного предприятия «Городское благоустройство» городского округа «Город Архангельск», связанных с выполнением работ по содержанию и ремонту сетей дренажно-ливневой канализации и дренажных насосных станций;

на возмещение затрат муниципального унитарного предприятия «Городское благоустройство» городского округа «Город Архангельск», связанных с выполнением работ по содержанию и ремонту общественных территорий;

на возмещение затрат муниципального унитарного предприятия «Горсвет» городского округа «Город Архангельск», связанных с выполнением работ по содержанию светофорных объектов, дорожных знаков и указателей;

на возмещение убытков муниципального унитарного предприятия «Городские бани» городского округа «Город Архангельск», связанных с оказанием банных услуг по тарифам, не обеспечивающим возмещение издержек;

на возмещение затрат организаций, связанных с оказанием ими услуг по уличному освещению; управляющим организациям и товариществам собственников жилья на проведение работ по капитальному ремонту многоквартирных домов в целях исполнения судебных актов по искам к Администрации городского округа «Город Архангельск»;

на возмещение части затрат, связанных с доставкой товаров, реализуемых населению, на островные территории городского округа «Город Архангельск»;

частным образовательным организациям, реализующим образовательные программы дошкольного образования, образовательные программы дошкольного, начального общего, основного общего, среднего общего образования, на оказание услуг по реализации основных общеобразовательных программ дошкольного, начального общего, основного общего, среднего общего образования;

частным образовательным организациям, реализующим образовательную программу дошкольного образования, на выплаты компенсации платы, взимаемой с родителей (иных законных представителей) за присмотр и уход за детьми в указанных организациях;

на оплату стоимости питания детей в организациях отдыха детей и их оздоровления с дневным пребыванием детей в каникулярное время;

на возмещение затрат юридических лиц и индивидуальных предпринимателей, предоставляющих услуги в сфере общественного питания, на оказание услуг по организации и проведению поминального обеда (поминальной трапезы); на организацию и проведение мероприятий в сфере туризма;

территориальным общественным самоуправлениям на реализацию социально значимых проектов;

на возмещение затрат, связанных с обеспечением деятельности территориального общественного самоуправления; социальным ориентированным некоммерческим организациям на реализацию проектов;

на оплату соглашения о финансовом обеспечении (возмещении) затрат, связанных с оказанием муниципальных услуг в социальной сфере в соответствии с социальным сертификатом на получение муниципальной услуги в социальной сфере.

4. Опубликовать постановление в газете «Архангельск – Город воинской славы» и на официальном информационном интернет-портале городского округа «Город Архангельск».

Глава городского округа
«Город Архангельск»

Д.А. Морев

АДМИНИСТРАЦИЯ ГОРОДСКОГО ОКРУГА
«ГОРОД АРХАНГЕЛЬСК»

П О С Т А Н О В Л Е Н И Е

от 25 декабря 2023 г. № 2177

О внесении изменений в Порядок компенсации расходов, связанных с текущим ремонтом квартир членам семей погибших (умерших) в «горячих точках» и при исполнении служебных обязанностей военнослужащих

1. Внести в Порядок компенсации расходов, связанных с текущим ремонтом квартир членам семей погибших (умерших) в «горячих точках» и при исполнении служебных обязанностей военнослужащих, утвержденный постановлением мэрии города Архангельска от 3 декабря 2012 года № 480 (с изменениями и дополнениями), следующие изменения:

- в пункте 3 слова «в 2019 – 2022 годах.» заменить словами «в 2020 – 2023 годах.»;
- пункт 15 изложить в следующей редакции:
 - «15. Информация о компенсации в соответствии с настоящим Порядком размещается в государственной информационной системе «Единая централизованная цифровая платформа в социальной сфере» (далее – ЕЦЦПСС). Размещение и получение указанной информации в ЕЦЦПСС осуществляется в соответствии с Федеральным законом от 17 июля 1999 года № 178-ФЗ «О государственной социальной помощи».».
- Опубликовать постановление в газете «Архангельск – Город воинской славы» и на официальном информационном интернет-портале городского округа «Город Архангельск».
- Настоящее постановление вступает в силу с 1 января 2024 года.

Глава городского округа
«Город Архангельск»

Д.А. Морев

**АДМИНИСТРАЦИЯ ГОРОДСКОГО ОКРУГА
«ГОРОД АРХАНГЕЛЬСК»**

П О С Т А Н О В Л Е Н И Е

от 25 декабря 2023 г. № 2182

О внесении изменений в административный регламент предоставления муниципальной услуги «Признание граждан, проживающих на территории городского округа «Город Архангельск» Архангельской области, малоимущими в целях оказания мер социальной поддержки за счет средств городского бюджета» и приложения к нему

1. Внести в административный регламент предоставления муниципальной услуги «Признание граждан, проживающих на территории городского округа «Город Архангельск» Архангельской области, малоимущими в целях оказания мер социальной поддержки за счет средств городского бюджета», утвержденный постановлением мэрии города Архангельска от 10 июля 2012 года № 194, (с изменениями), следующие изменения:

а) в разделе 2.6 «Исчерпывающий перечень документов, необходимых для предоставления муниципальной услуги»: пункт 12 дополнить подпунктами 21, 22 следующего содержания:

«21) справка военного комиссариата о призыве на военную службу мобилизации – в случае учета дохода граждан Российской Федерации, призванных на военную службу по мобилизации в Вооруженные Силы Российской Федерации (при определении размера дохода, приходящегося на каждого члена семьи гражданина-заявителя, или дохода одиноко проживающего гражданина-заявителя);

22) документ уполномоченного органа, подтверждающий участие специальной военной операции, проводимой на территориях Донецкой Народной Республики, Луганской Народной Республики, Запорожской области, Херсонской области и Украины с 24 февраля 2022 года, – в случае учета дохода военнослужащих, сотрудников некоторых федеральных органов исполнительной власти и федеральных государственных органов, в которых федеральным законом предусмотрена военная служба, сотрудников органов внутренних дел Российской Федерации, принимающих участие в специальной военной операции на территориях Донецкой Народной Республики, Луганской Народной Республики, Запорожской области, Херсонской области и Украины, сотрудников уголовно-исполнительной системы Российской Федерации, выполняющих возложенные на них задачи на указанных территориях с 24 февраля 2022 года, лиц, заключивших контракт о пребывании в добровольческом формировании (о добровольном содействии в выполнении задач, возложенных на Вооруженные Силы Российской Федерации) для участия в указанной специальной военной операции (при определении размера дохода, приходящегося на каждого члена семьи гражданина-заявителя, или дохода одиноко проживающего гражданина-заявителя).»;

подпункт 3 пункта 15 изложить в следующей редакции:

«3) документы, предусмотренные подпунктами 5 – 13, 21 и 22 пункта 12и подпунктами 4, 6, 8 пункта 13 настоящего административного регламента, представляются в одном экземпляре в виде оригинала либо нотариально заверенной копии»;

б) в разделе 2.7 «Исчерпывающий перечень оснований для отказов приеме документов, необходимых для предоставления муниципальной услуги»:

пункт 20 изложить в следующей редакции:

«20. Решение об отказе в приеме документов, указанных в пункте 12 настоящего административного регламента, направляется заявителю способом, определенным заявителем в заявлении о признании семьи (одиноко проживающего гражданина) малоимущей (малоимущим), не позднее трех рабочих дней со дня его принятия, либо выдается в день личного обращения за получением указанного уведомления в Администрацию или МФЦ.»;

в) в разделе 2.12 «Иные требования к предоставлению муниципальной услуги»:

абзац второй пункта 31 изложить в следующей редакции:

«Государственная информационная система «Единая централизованная цифровая платформа в социальной сфере» (далее – ЕЦЦПСС).»;

2. Внести в приложения к административному регламенту предоставления муниципальной услуги «Признание граждан, проживающих на территории городского округа «Город Архангельск» Архангельской области, малоимущими в целях оказания мер социальной поддержки за счет средств городского бюджета», утвержденному постановлением мэрии города Архангельска от 10 июля 2012 года № 194, (с изменениями), следующие изменения:

а) в приложении № 2:

в разделе 1 «При расчете среднедушевого дохода семьи (одиноко проживающего гражданина) в целях признания малоимущими для оказания мер социальной поддержки за счет средств городского бюджета учитываются все виды доходов, полученные заявителем и каждым членом его семьи (одиноко проживающим гражданином) в денежной и натуральной форме, в том числе»:

подпункт «а» пункта 1 изложить в следующей редакции:

«а) все виды заработной платы (денежного вознаграждения, содержания) и иные выплаты по основному и не основному месту работы (кроме денежного вознаграждения, денежного содержания, денежного довольствия (заработной платы), социальных выплат и других выплат, предусмотренных подпунктами «ж» и «з» раздела II настоящего приложения);»;

подпункт «з» пункта 2 изложить в следующей редакции:

«з) единовременные пособия при увольнении военнослужащих, сотрудников органов внутренних дел, сотрудников учреждений и органов уголовно-исполнительной системы, сотрудников федеральной противопожарной службы Государственной противопожарной службы, сотрудников таможенных органов Российской Федерации, а также единовременные пособия при отчислении с военных сборов граждан, призванных на военные сборы (кроме выплат, предусмотренных подпунктами «ж» и «з» раздела II настоящего приложения);»;

раздел II «В доходы граждан не включаются»: дополнить подпунктами «ж» и «з» следующего содержания:

«ж) денежное вознаграждение, денежное содержание, денежное довольствие (заработная плата), социальные выплаты и другие выплаты, начисленные в связи с призывом и прохождением военной службы по мобилизации в Вооруженных Силах Российской Федерации;

з) денежное вознаграждение, денежное содержание, денежное довольствие (заработная плата), социальные выплаты и другие выплаты, начисленные в связи с участием в специальной военной операции, проводимой на территориях Донецкой Народной Республики, Луганской Народной Республики, Запорожской области, Херсонской области и Украины с 24 февраля 2022 года.»;

б) приложение № 8 изложить в новой прилагаемой редакции;

в) в приложении № 15 наименование раздела 2 изложить в следующей редакции:

«2. Получение сведений посредством межведомственного информационного взаимодействия, в том числе с использованием СИР, Архангельской региональной системы электронного межведомственного взаимодействия (далее – СМЭВ), Государственной информационной системы «Единая централизованная цифровая платформа в социальной сфере» (далее – ЕЦЦПСС);»;

г) по тексту приложений административного регламента слово «ЕГИСС» заменить словом «ЕЦЦПСС».

3. Опубликовать постановление в газете «Архангельск – Город воинской славы» и на официальном информационном интернет-портале городского округа «Город Архангельск».

4. Настоящее постановление вступает в силу с даты опубликования, за исключением:

подпункта «а» пункта 1, подпункта «а» пункта 2, которые вступают в силу с даты опубликования и распространяются на правоотношения, возникшие с 24 февраля 2022 года;

подпункта «в» пункта 1, подпунктов «в» и «г» пункта 2, которые вступают в силу с 1 января 2024 года.

**Глава городского округа
«Город Архангельск»**

Д.А. Морев

ПРИЛОЖЕНИЕ

к постановлению Администрации городского округа «Город Архангельск» от 25 декабря 2023 г. № 2182

«ПРИЛОЖЕНИЕ № 8

к административному регламенту предоставления муниципальной услуги «Признание граждан, проживающих на территории городского округа «Город Архангельск» Архангельской области, малоимущими в целях оказания мер социальной поддержки за счет средств городского бюджета»

**ОТДЕЛЫ
по территориальным округам управления
по вопросам семьи, опеки и попечительства Администрации
городского округа «Город Архангельск»**

№ п/п	Наименование отдела	Адрес	Телефоны	Электронный адрес
1	Отдел по Октябрьскому территориальному округу	163000, г. Архангельск, просп. Троицкий, д. 61	20-60-74, 20-43-81	oktoszn@arhcitu.ru
2	Отдел по Ломоносовскому территориальному округу	163002, г. Архангельск, ул. Воскресенская, д. 11	43-18-69 доб 910, 43-18-96 доб 915	lomoszn@arhcitu.ru
3	Отдел по Соломбальскому территориальному округу	163020, г. Архангельск, просп. Никольский, д. 92	22-38-22, 22-01-33	soloszn@arhcitu.ru
4	Отдел по Северному территориальному округу	163059, г. Архангельск, ул. Химиков, д. 21, корп. "к"	23-57-12, 23-49-72	sevoszn@arhcitu.ru
5	Отдел по Маймаксанскому территориальному округу	163022, г. Архангельск, ул. Буденного С.М., д. 5, корп. 2	24-61-12, 24-63-13	maymaoszn@arhcitu.ru
6	Отдел по территориальному округу Майская горка	163009, г. Архангельск, ул. Федора Абрамова, д. 16, корп. 1	66-45-30, 66-85-03	mayoszn@arhcitu.ru
7	Отдел по территориальному округу Варавино-Фактория	163030, г. Архангельск, ул. Кононова И.Г., д. 2	62-90-01, 61-27-19	varoszn@arhcitu.ru
8	Отдел по Исакогорскому и Цигломненскому территориальным округам	163035, г. Архангельск, ул. Дежнёвцев, д. 14; 163044, г. Архангельск, ул. Крапина, д. 8, корп. 1	29-55-29, 45-06-48	isakoszn@arhcitu.ru

Время приема заявителей:

Дни приема	Время приема
Понедельник	08.30 – 12.00
Вторник	13.00 – 16.45
Среда	08.30 – 12.00
Пятница	08.30 – 12.00".

**АДМИНИСТРАЦИЯ ГОРОДСКОГО ОКРУГА
«ГОРОД АРХАНГЕЛЬСК»**

П О С Т А Н О В Л Е Н И Е

от 25 декабря 2023 г. № 2183

О внесении изменений в административный регламент предоставления муниципальной услуги «Принятие решения об утверждении документации по планировке территорий (проектов планировки и проектов межевания) на территории городского округа «Город Архангельск» Архангельской области»

1. Внести в административный регламент предоставления муниципальной услуги «Принятие решения об утверждении документации по планировке территорий (проектов планировки и проектов межевания) на территории муниципальной образования «Город Архангельск» Архангельской области», утвержденный постановлением Администрации муниципальной образования «Город Архангельск» от 1 июля 2016 года № 757 (с изменениями), следующие изменения:

пункт 12 раздела 2.1 «Результат предоставления муниципальной услуги» изложить в следующей редакции:

«12. Результатами предоставления муниципальной услуги являются:

1) постановление Главы городского округа «Город Архангельск» об утверждении документации по планировке территорий (проект планировки и проект межевания) на территории городского округа «Город Архангельск» (далее – копия постановления об утверждении документации);

2) распоряжение Главы городского округа «Город Архангельск» об отклонении документации по планировке территорий (проектов планировки и проектов межевания) на территории городского округа «Город Архангельск» и направлении ее на доработку (далее – копия распоряжения об отклонении документации);

3) решение Администрации об отказе в предоставлении муниципальной услуги (далее – решение Администрации об отказе).»;

пункты 52 – 54 раздела 3.2 «Рассмотрение вопроса о предоставлении муниципальной услуги и принятие решения о выдаче результата предоставления муниципальной услуги» изложить в следующей редакции:

«52. Муниципальный служащий Администрации, ответственный за рассмотрение вопроса о принятии решения об утверждении документации, подготавливает проект постановления об утверждении документации или проект распоряжения об отклонении документации и направлении такой документации на доработку.

53. Постановление об утверждении документации или копия распоряжения об отклонении документации с сопроводительным письмом за подписью директора департамента градостроительства передается муниципальному служащему Администрации, ответственному за выдачу документов, в срок, предусмотренный подпунктом 3 пункта 13 настоящего административного регламента.

54. Результатом административной процедуры является подписание Главой городского округа «Город Архангельск» постановлением об утверждении документации либо распоряжения об отклонении документации, или подписание директором департамента градостроительства решения Администрации об отказе в предоставлении муниципальной услуги.».

2. Опубликовать постановление в газете «Архангельск – Город воинской славы» и на официальном информационном интернет-портале городского округа «Город Архангельск».

**Глава городского округа
«Город Архангельск»**

Д.А. Морев

**ГЛАВА ГОРОДСКОГО ОКРУГА
«ГОРОД АРХАНГЕЛЬСК»**

П О С Т А Н О В Л Е Н И Е

от 26 декабря 2023 г. № 2185

Об утверждении проекта внесения изменений в проект планировки межмагистральной территории (жилой район Кузнечиха) муниципального образования «Город Архангельск» в границах наб. Северной Двины, ул. Сибиряковцев, Талажского шоссе площадью 26,1205 га

В соответствии с Градостроительным кодексом Российской Федерации, Федеральным законом от 6 октября 2003 года № 131-ФЗ «Об общих принципах организации местного самоуправления в Российской Федерации», Уставом городского округа «Город Архангельск», учитывая результаты общественных обсуждений:

1. Утвердить прилагаемый проект внесения изменений в проект планировки межмагистральной территории (жилой район Кузнечиха) муниципального образования «Город Архангельск» в границах наб. Северной Двины, ул. Сибиряковцев, Талажского шоссе площадью 26,1205 га.

2. Опубликовать постановление в газете «Архангельск – Город воинской славы» и на официальном информационном интернет-портале городского округа «Город Архангельск».

**Глава городского округа
«Город Архангельск»**

Д.А. Морев

УТВЕРЖДЕН
постановлением Главы городского округа «Город Архангельск» от 26 декабря 2023 г. № 2185

ПРОЕКТ

внесения изменений в проект планировки межмагистральной территории (жилой район Кузнечиха) муниципального образования «Город Архангельск» в границах наб. Северной Двины, ул. Сибиряковцев, Талажского шоссе площадью 26,1205 га

I. Положение о характеристиках планируемого развития территории, в том числе о плотности и параметрах застройки территории, о характеристиках объектов капитального строительства и необходимых для функционирования таких объектов и обеспечения жизнедеятельности граждан объектов коммунальной, транспортной и социальной инфраструктур

1. Общие положения

Элемент планировочной структуры расположен в границах кадастрового квартала 29:22:040201 г. Архангельска и ограничен наб. Северной Двины, ул. Сибиряковцев, Талажским шоссе.

Площадь элемента планировочной структуры – 26,1205 га.

Основанием для разработки проекта планировки является задание, утвержденное распоряжением Главы городского округа «Город Архангельск» от 22 июня 2022 года № 3607р.

В соответствии с пунктом 10 задания проект внесения изменений в проект планировки межмагистральной территории (жилой район Кузнечиха) (далее – проект планировки) основными для разработки документации являются:

Градостроительный кодекс Российской Федерации от 29 декабря 2004 года № 190-ФЗ (с изменениями);

Земельный кодекс Российской Федерации от 25 октября 2001 года № 136-ФЗ (с изменениями);

Жилищный кодекс Российской Федерации от 29 декабря 2004 года № 188-ФЗ (с изменениями);

Вольный кодекс Российской Федерации от 3 июня 2006 года № 74-ФЗ (с изменениями);

Градостроительный кодекс Архангельской области от 1 марта 2006 года № 153-9-ОЗ (с изменениями);

Федеральный закон «О санитарно-эпидемиологическом благополучии населения» от 30 марта 1999 года № 52-ФЗ (с изменениями);

Федеральный закон «Об охране окружающей среды» от 10 января 2002 года № 7-ФЗ (с изменениями);

Федеральный закон «Об особо охраняемых природных территориях» от 14 марта 1995 года № 33-ФЗ (с изменениями);

Федеральный закон «Об объектах культурного наследия (памятниках истории и культуры) народов Российской Федерации» от 25 июня 2002 года № 73-ФЗ (с изменениями);

Федеральный закон «Об отходах производства и потребления» от 24 июня 1998 года № 89-ФЗ (с изменениями);

Федеральный закон «О защите населения и территорий от чрезвычайных ситуаций природного и техногенного характера» от 21 декабря 1994 года № 68-ФЗ (с изменениями);

Федеральный закон «Об организации дорожного движения в Российской Федерации и о внесении изменений в отдельные законодательные акты Российской Федерации» от 29 декабря 2017 года № 443-ФЗ (с изменениями);

приказ Росреестра «Об утверждении классификатора видов разрешенного использования земельных участков» от 10 ноября 2020 года № П/0412 (с изменениями);

приказ Министерства строительства и жилищно-коммунального хозяйства РФ «Об утверждении требований к цифровым топографическим картам и цифровым топографическим планам, используемым при подготовке графической части документации по планировке территории» от 25 апреля 2017 года № 739/пр (с изменениями);

постановление Правительства Российской Федерации «Об утверждении Правил выполнения инженерных изысканий, необходимых для подготовки документации по планировке территории, перечня видов инженерных изысканий, необходимых для подготовки документации по планировке территории, и о внесении изменений в постановление Правительства Российской Федерации от 19 января 2006 г. № 20» от 31 марта 2017 года № 402 (с изменениями);

РДС 30-201-98. Инструкция о порядке проектирования и установления красных линий в городах и других поселениях Российской Федерации;
СП 42.13330.2016. Свод правил. Градостроительство. Планировка и застройка городских и сельских поселений. Актуализированная редакция СНиП 2.07.01-89* (далее – СП 42.13330.2016);
СП 476.1325800.2020. Свод правил. Территории городских и сельских поселений. Правила планировки, застройки и благоустройства жилых микрорайонов (далее – СП 476.1325800.2020);
СП 82.13330.2016. Свод правил. Благоустройство территорий. Актуализированная редакция СНиП III-10-75;
СП 396.1325800.2018. Улицы и дороги населенных пунктов. Правила градостроительного проектирования; генеральный план муниципального образования «Город Архангельск», утвержденный постановлением Министерства строительства и архитектуры Архангельской области от 2 апреля 2020 года № 37-п (с изменениями), (далее – Генеральный план);
правила землепользования и застройки городского округа «Город Архангельск», утвержденные постановлением Министерства строительства и архитектуры Архангельской области от 29 сентября 2020 года № 68-п (с изменениями), (далее – Правила землепользования и застройки);
местные нормативы градостроительного проектирования муниципального образования «Город Архангельск», утвержденные решением Архангельской городской Думы от 20 сентября 2017 года № 567 (с изменениями), (далее – Местные нормативы);
региональные нормативы градостроительного проектирования Архангельской области, утвержденные постановлением Правительства Архангельской области от 19 апреля 2016 года № 123-пп (с изменениями), (далее – Региональные нормативы);
проект планировки межмагистральной территории (жилой район Кузнечиха) муниципального образования «Город Архангельск», утвержденный распоряжением Главы муниципального образования «Город Архангельск» от 17 декабря 2014 года № 4533 (с изменениями), (далее – проект планировки межмагистральной территории (жилой район Кузнечиха).

2. Характеристики планируемого развития территории

Функциональные зоны согласно Генеральному плану:
планируемая зона смешанной и общественно-деловой застройки;
планируемая зона озелененных территорий общего пользования;
зона транспортной инфраструктуры.
Территориальные зоны согласно Правилам землепользования и застройки:
зона смешанной и общественно-деловой застройки (кодированное обозначение О1-1);
зона озелененных территорий общего пользования (кодированное обозначение Пл);
зона транспортной инфраструктуры (кодированное обозначение Т).
2.1. Показатели плотности застройки функциональных зон
Основными показателями плотности застройки являются:
коэффициент застройки – отношение площади, занятой под зданиями и сооружениями, к площади функциональной зоны;
коэффициент плотности застройки – отношение площади всех этажей зданий и сооружений (по наружному контуру здания), к площади функциональной зоны.
Показатели плотности застройки функциональных зон представлены в таблице 1.

Таблица 1

Функциональные зоны	Коэффициент застройки		Коэффициент плотности застройки	
	Нормативный показатель согласно СП 42.13330.2016	Проектный показатель	Нормативный показатель согласно Генеральному плану	Проектный показатель
Зона смешанной и общественно-деловой застройки площадью 15,3453 га	1,0	0,2 (3,1193/15,3453)	1,7	1,3 (19,6108/15,3453)
Зона озелененных территорий общего пользования площадью 3,0260 га	не установлен	0,05 (0,1445/3,0260)	не установлен	0,4 (1,2882/3,0260)

3. Характеристики объектов капитального строительства жилого, общественно-делового и иного назначения, объектов коммунальной, транспортной, социальной инфраструктур

Цели разработки проекта планировки территории:
размещение жилого комплекса в границах земельных участков с кадастровыми номерами 29:22:040201:15, 29:22:040201:121 (в рамках проекта планировки предусмотрена разработка проекта межевания с целью объединения указанных земельных участков под образуемый земельный участок с условным номером :ЗУ1);
изменение красных линий в связи с образованием земельного участка с условным номером :ЗУ1 под многоквартирную жилую застройку (высотная застройка) с учетом границ береговой полосы водного объекта.
Чертеж планировки территории графической части представлен в приложении к настоящему проекту внесения изменений в проект планировки.
3.1. Расчет численности проживающих людей
Расчет численности проживающих людей в жилых домах выполнен исходя из требований таблицы 2 статьи 2 Местных нормативов и пункта 5.6 СП 42.13330.2016.
Норма площади квартир для стандартного жилья в расчете на одного человека – 30 кв. м
Площадь квартир на земельном участке 1 составляет 26 334 кв. м
26 334 кв. м / 30 кв. м = 878 человек – количество жителей по планируемому жилому фонду на земельном участке 1.
Расчет численности проживающих для жилой застройки по утвержденному проекту планировки межмагистральной территории (жилой район Кузнечиха):
площадь застройки – 9 989 кв. м;
общая площадь – 99 555 кв. м;
площадь квартир – 74 666 кв. м;
население – 74 666 кв. м / 30 кв. м = 2 489 человек.
Общее количество численности проживающих по рассматриваемой территории составляет 3 367 человек.
Планируемая плотность населения жилого района по проекту составляет 129 чел./га (3367 чел. / 26,1205 га), что не превышает минимальный нормативный показатель (170 чел./га), установленный на 2025 год согласно статье 1 Местных нормативов.
Проектные решения по объектам, входящие в состав ранее утвержденного проекта планировки, выполнены с учетом требований Местных нормативов в части сохранения фактических показателей обеспеченности с учетом решений, принятых утвержденной документацией по планировке территории.

3.2. Характеристики объектов капитального строительства

Характеристики объектов капитального строительства представлены в таблице 2.

Таблица 2

Номер (условный, кадастровый) земельного участка	Вид разрешенного использования земельного участка	Условный номер объекта капитального строительства ¹	Наименование объекта капитального строительства	Этажность объекта капитального строительства	Максимальная общая площадь объекта капитального строительства, кв. м	Примечание
:ЗУ1	Многоэтажная жилая застройка (высотная застройка)	1	Многоквартирный дом	16	38 304	16 этажей – 7 секций
	Многоэтажная жилая застройка (высотная застройка)	2	Многоквартирный дом			
-	Многоэтажная жилая застройка (высотная застройка)	3	Многоквартирный дом	9	19 143	9 этажей – 1 секция
-	Многоэтажная жилая застройка (высотная застройка)	4	Многоквартирный дом	9	15 039	9 этажей – 1 секция
-	Многоэтажная жилая застройка (высотная застройка)	5	Многоквартирный дом	12	9 672	12 этажей – 1 секция
-	Многоэтажная жилая застройка (высотная застройка)	6	Многоквартирный дом	12	9 660	12 этажей – 1 секция
-	Многоэтажная жилая застройка (высотная застройка)	7	Многоквартирный дом	12	9 648	12 этажей – 1 секция
-	Многоэтажная жилая застройка (высотная застройка)	8	Многоквартирный дом	12	9 672	12 этажей – 1 секция
-	Многоэтажная жилая застройка (высотная застройка)	9	Многоквартирный дом	9	26 721	9 этажей – 1 секция
-	Образование и просвещение	10	Школа	3	8 724	–
-	Образование и просвещение	11	Детский сад	2	3 284	–
-	Служебные гаражи	12	Многоэтажный гараж	5	9 500	–
-	Служебные гаражи	13	Многоэтажный гараж	5	9 485	–
-	Служебные гаражи	14	Многоэтажный гараж	5	9 685	–
-	Общественное использование объектов капитального строительства	15	Размещение объекта капитального строительства в целях обеспечения удовлетворения бытовых, социальных и духовных потребностей человека	2	400	–

Номер (условный, кадастровый) земельного участка	Вид разрешенного использования земельного участка	Условный номер объекта капитального строительства ¹	Наименование объекта капитального строительства	Этажность объекта капитального строительства	Максимальная общая площадь объекта капитального строительства, кв. м	Примечание
-	Общественное использование объектов капитального строительства	16	Размещение объекта капитального строительства в целях обеспечения удовлетворения бытовых, социальных и духовных потребностей человека	2	398	–
-	Общественное использование объектов капитального строительства	17	Размещение объекта капитального строительства в целях обеспечения удовлетворения бытовых, социальных и духовных потребностей человека	2	400	–
-	Объект торговли (торгово-развлекательный центр)	18	Объект торговли (торгово-развлекательный центр)	4	14 904	–
-	Коммунальное обслуживание	19	Насосная станция бытовой канализации	1	50	–
-	Коммунальное обслуживание	20	Распределительная подстанция	1	112	–
-	Объекты дорожного сервиса	21	Автосалон	2	4 646	–
-	Склад	22	Склад	3-4	5 209	–
-	Общественное использование объектов капитального строительства	23	Размещение объекта капитального строительства в целях обеспечения удовлетворения бытовых, социальных и духовных потребностей человека	4	2 232	–
-	Общественное использование объектов капитального строительства	24	Размещение объекта капитального строительства в целях обеспечения удовлетворения бытовых, социальных и духовных потребностей человека	9	3 981	–

¹ Для объектов капитального строительства с условными номерами 3 - 24 решения приняты согласно утвержденному проекту планировки межмагистральной территории (жилой район Кузнечиха).

Перечень координат поворотных точек зоны планируемого размещения объектов капитального строительства на :ЗУ1 представлен в таблице 3.

Таблица 3

№ точки	X	Y
1	654558,10	2520348,61
2	654581,95	2520370,84
3	654588,00	2520385,39
4	654623,45	2520449,88
5	654683,68	2520403,35
6	654681,08	2520399,62
7	654680,11	2520387,49
8	654675,95	2520381,51
9	654674,04	2520357,64
10	654672,29	2520352,24
11	654619,98	2520277,08
12	654577,67	2520264,56
13	654573,60	2520263,75
14	654563,34	2520267,32
15	654562,17	2520264,42
16	654559,67	2520265,25
17	654568,95	2520290,92
18	654577,71	2520315,68
19	654580,87	2520320,33
20	654557,41	2520328,27
21	654554,72	2520320,56
22	654536,48	2520326,83
23	654552,46	2520353,60
1	654558,10	2520348,61

3.3. Красные линии

Ранее разработанной документацией по планировке территории межмагистральной территории (жилой район Кузнечиха) были утверждены красные линии в границах проектируемой территории. Настоящим проектом планировки предлагается внести изменения в ранее разработанные красные линии.
Красные линии призваны разграничить территории общего пользования и участки иного назначения. Согласно пункту 11 статьи 1 Градостроительного кодекса Российской Федерации красные линии – линии, которые обозначают границы территорий общего пользования и подлежат установлению, изменению или отмене в документации по планировке территории.

Согласно пункту 12 статьи 1 Градостроительного кодекса Российской Федерации территории общего пользования – территории, которыми беспрепятственно пользуется неограниченный круг лиц (в том числе площади, улицы, проезды, набережные, береговые полосы водных объектов общего пользования, скверы, бульвары).

Основной задачей проекта является размещение многоэтажной многоквартирной застройки в границах земельных участков с кадастровыми номерами 29:22:040201:15, 29:22:040201:121 (предусмотрено объединение указанных земельных участков). Красные линии, утвержденные в проекте планировки межмагистральной территории (жилой район Кузнечиха), частично отменяются, так как проходят через земельные участки с кадастровыми номерами 29:22:040201:15, 29:22:040201:121, на которых планируется размещение объектов капитального строительства для возможности собственников в полной мере осуществлять владение и пользование земельными участками, производить реконструкцию имеющихся строений либо возводить новые строения.

Настоящим проектом планировки устанавливаются красные линии в связи с образованием земельного участка с условным номером :ЗУ1 под многоквартирную жилую застройку (высотная застройка) с учетом границ береговой полосы водного объекта. Красная линия ограничивает периметр элементов планировочной структуры и линии отступа от красной линии в целях определения мест допустимого размещения зданий, строений, сооружений.

Красные линии и линии регулирования застройки, утвержденные в составе проекта планировки, обязательны для соблюдения в процессе дальнейшего проектирования и последующего освоения территории.

Минимальный отступ зданий, строений, сооружений от красных линий вновь строящихся или реконструируемых зданий, строений, сооружений должен быть на расстоянии не менее 5 метров.

Перечень координат поворотных точек устанавливаемых красных линий представлен в таблице 4.

Таблица 4

№ точки	X	Y
1	654577,08	2520264,45
2	654527,94	2520193,84
3	654489,34	2520187,70
4	654483,33	2520190,08
5	654520,87	2520286,72
6	654536,56	2520327,03
7	654549,01	2520347,83
8	654569,75	2520382,33
9	654577,08	2520394,59
10	654799,44	2520682,09
11	654860,94	2520640,81
12	654675,37	2520374,27

№ точки	X	Y
13	654674,04	2520357,64
14	654672,29	2520352,24
15	654619,98	2520277,08
16	654577,67	2520264,57
1	654577,08	2520264,45

4. Характеристика обеспеченности территории объектами коммунально-бытовой и социальной инфраструктур и фактических показателей территориальной доступности объектов для населения

4.1. Расчет площади нормируемых элементов дворовой территории

На придомовых территориях многоквартирных домов предусмотрены детские игровые, спортивные площадки для разных возрастных категорий, места отдыха взрослого населения. Согласно СП 42.13330.2016 в микрорайонах (кварталах) жилых зон необходимо предусматривать размещение площадок общего пользования различного назначения с учетом демографического состава населения, типа застройки, природно-климатических и других местных условий. При этом общая площадь территории, занимаемой площадками для игр детей, отдыха и занятий физкультурой взрослого населения, должна быть не менее 10 процентов общей площади микрорайона (квартала) жилой зоны и быть доступной для маломобильных групп населения (далее – МГН). Данным проектом планировки состав площадок и размеры их территории определяются Местными нормативами, Правилами землепользования и застройки и СП 476.1325800.2020 (пункты 8.2, 8.3).

Площади нормируемых элементов дворовой территории жилой застройки в таблице 5.

Таблица 5

№ п/п	Назначение площадки	Удельные размеры площадок (кв. м/ чел.)	Формула расчета	Требуемая площадь площадок, кв. м	Проектные решения, кв. м	Расстояние от площадок до окон жилых домов и общественных зданий (м)
1	Площадки для игр детей дошкольного и младшего школьного возраста	0,4-0,7 (СП 476.1325800.2020)	0,7 * 3 367	2 357 (100%)	2 132 ² (90%)	12
2	Площадки для отдыха взрослого	0,1-0,2 (СП 476.1325800.2020)	0,2 * 3 367	673 (100%)	403 ² (60%)	10
3	Спортивные площадки	1,0 (Местные нормативы)	1,0 * 3 367	3 367 (100%)	2 119 ² (63%)	10-40
ИТОГО:				6 397	4 654	
4	Площадки для хозяйственных целей	0,15 (Правила землепользования и застройки)	0,15 *3 367	505	505	20
Итого				505	505	
Всего				6 902	5 159	

² Согласно районированию, рекомендуемому СП 131.13330.2020 «Строительная климатология», территория проектирования находится в строительно-климатическом подрайоне II А.

Допускается уменьшать, но не более чем на 50 процентов, удельные размеры площадок: для игр детей, отдыха и занятий физкультурой взрослого населения в климатических подрайонах IА, в районах с пыльными бурями при условии создания закрытых сооружений для хозяйственных целей, при застройке зданиями девять этажей и выше.

Планируемая к размещению площадь площадок общего пользования обеспечивается в пределах границ проектирования и составляет 4 654 кв. м площадок для игр детей, отдыха взрослого населения, для занятий физкультурой и 505 кв. м хозяйственных площадок закрытого типа.

4.2. Озеленение территории

В соответствии с Правилами землепользования и застройки для вида разрешенного использования «Многоэтажная жилая застройка (высотная застройка)» в зоне смешанной и общественно-деловой застройки О1-1 минимальная доля озеленения территории составляет – 15 процентов.

Расчет на земельный участок :ЗУ1:

Площадь земельного участка – 13 598 кв. м

13 598 x 0,15 = 2 039,7 кв. м

Проектом предусмотрено –3 024 кв. м (22,2 %).

Расчет на территорию проектирования:

Площадь жилого квартала – 26 1205 кв. м

26 1205 x 0,15 = 39 181 кв. м

Проектом предусмотрено – 78 557 кв. м (30,1 %).

В соответствии с пунктом 14 статьи 31 Местных нормативов минимально допустимая площадь озелененной территории должна составлять не менее 25 процентов площади территории микрорайона (квартала). В случае примыкания микрорайона (квартала) к общегородским зеленым массивам возможно сокращение нормы обеспеченности жителей территориями зеленых насаждений жилого района на 15 процентов.

Озеленение зоны жилой застройки должно быть не менее 25 процентов.

Площадь жилого квартала – 261 205 кв. м.

Таким образом, 25 % от 261 205 кв. м составляет 65 301 кв. м.

По проекту площадь озеленения зоны жилого квартала составляет 78 557 кв. м (30,1 %), что соответствует требуемым нормам.

Все объекты обеспечиваются нормативным процентом озеленения.

4.3. Объекты социальной инфраструктуры

Показатели обеспеченности территории образовательными учреждениями, учреждениями торговли и общественно-питания представлены в таблице 6.

Таблица 6

№ п/п	Показатель	Количество мест				Предприятия обществ. питания
		Детские дошкольные учреждения	Общеобразовательные школы	Торговля		
				Продовольственные товары	Непродовольственные товары	
1	Нормативный показатель	100 мест на 1 тыс. человек	180 мест на 1 тыс. человек	70 кв. м торг. площади на 1 тыс. человек	30 кв. м торг. площади на 1 тыс. человек	8 мест на 1 тыс. человек
2	Проектный показатель на 3 367 человек	337 мест	606 мест	236 кв. м торг.	101 кв. м	27 мест

4.3.1. Детские дошкольные учреждения.

В границах территории проектирования предусмотрено размещение детского сада (условный номер объекта капитального строительства на чертеже – 11).

Вместимость проектируемого объекта образования в соответствии с проектом планировки межмагистральной территории (жилой район Кузнечиха) и местными нормативами составит не менее 160 мест:

5499 кв. м / 35 кв. м = не менее 160 мест, где:

5 499 кв. м – площадь земельного участка;

35 кв. м – на 1 учащегося при вместимости свыше 100 учащихся.

В соответствии с приложением Д (таблица Д1) СП 42.13330.2016 в климатических подрайонах IА размеры земельных участков могут быть уменьшены на 40 процентов.

В таком случае наполняемость составит не менее 225 мест.

Ближайшие существующие дошкольные учреждения расположены в смежных микрорайонах:

детский сад № 37 «Колобок» (ул. Комсомольская, д. 11, корп. 1) на 260 мест (пешеходная доступность – 600 метров, 8 минут);

детский сад № 54 «Веселые ребята» (просп. Ломоносова, д. 286, корп. 1) на 102 места (пешеходная доступность – 650 метров, 8 минут);

детский сад № 171 «Зеленый огонек» (просп. Советских космонавтов, д. 193) на 280 мест (пешеходная доступность – 850 метров, 10 минут).

Также проектом планировки межмагистральной территории (жилой район Кузнечиха), запланировано строительство детского сада не менее чем на 100 мест в пешеходно-транспортной доступности на смежной территории в границах ул. Тесанова и просп. Обводный канал.

Расчетные нормы по детским дошкольным учреждениям для проектируемой территории обеспечиваются при необходимом количестве 337 мест. До существующих детских дошкольных учреждений радиус обслуживания составляет – 600 – 850 метров, пешеходная доступность 8 – 10 минут. Планируемый к размещению объект детского сада расположен в границах территории проектирования и находится в пределах радиуса обслуживания дошкольных учреждений – 300 метров.

4.3.2. Общеобразовательные школы

В границах территории проектирования предусмотрено размещение здания общеобразовательной организации со спортивной зоной (условный номер объекта капитального строительства на чертеже – 10).

Вместимость проектируемого объекта образования в соответствии с проектом планировки межмагистральной территории (жилой район Кузнечиха) и местными нормативами составит не менее 325 мест:

16 162 кв. м/50 кв. м = не менее 325 мест, где:

16 162 кв. м – площадь земельного участка;

50 кв. м на 1 учащегося при вместимости до 400 учащихся.

В соответствии с приложением Д (таблица Д1) СП 42.13330.2016 в климатических подрайонах IА размеры земельных участков могут быть уменьшены на 40 процентов.

В таком случае наполняемость составит не менее 460 мест.

Ближайшие существующие общеобразовательные учреждения расположены в смежных микрорайонах:

МБОУ СШ № 1 (ул. Комсомольская, д. 5) на 960 мест (пешеходная доступность – 700 метров, 9 минут);

МБОУ СШ № 2 им. Филиппа В.Ф. (просп. Советских космонавтов, д. 188, корп. 1) на 540 мест (пешеходная доступность – 950 метров, 12 минут).

Также проектом планировки межмагистральной территории (жилой район Кузнечиха) запланировано строительство детского сада не менее чем на 860 мест в пешеходно-транспортной доступности на смежной территории в границах ул. Тесанова и просп. Обводный канал.

Расчетные нормы по общеобразовательным учреждениям для проектируемой территории обеспечиваются при необходимом количестве 606 мест. До существующих общеобразовательных школ радиус обслуживания составляет – 700 – 950 метров, пешеходная доступность 9 – 12 минут. Планируемый к размещению объект школы расположен в границах территории проектирования и находится в пределах радиуса обслуживания общеобразовательных учреждений – 750 метров.

4.3.3. Продовольственные и непродовольственные товары, предприятия общественного питания

В границах территории проектирования и на смежных территориях расположены предприятия обслуживания первой необходимости – магазины смешанной торговли (по продаже продовольственными и непродовольственными товарами), аптеки, предприятия общественного питания.

Расчетные нормы для проектируемой территории обеспечиваются при необходимом количестве продовольственные товары – 236 кв. м, непродовольственные товары – 101 кв. м, предприятиям общественного питания – 27 мест. Проектируемая территория находится в пределах радиуса обслуживания данными предприятиями, доступность выполняется.

4.3.4. Объекты физической культуры и спорта местного значения

Нормативы обеспеченности объектами физической культуры согласно статье 6 Местных нормативов приведены в таблице 7.

Таблица 7

№ п/п	Наименование объекта	Единица измерения в расчете на 1 тыс. чел.	Значение показателя	Проектное решение
1	Стадион	мест на трибунах	45	45 * 3,367 = 152
2	Спортзал	кв. м площади пола	350	350 * 3,367 = 1178
3	Бассейн	кв. м зеркала воды	75	75 * 3,367 = 253

Уровень обеспеченности объектами физической культуры и спорта выполняется в границах городского округа «Город Архангельск».

Ближайшие физкультурно-оздоровительные центры располагаются по адресу:

стадион «Труд» (просп. Ломоносова, д. 252);

спортивный комплекс, стадион, бассейн «Водник» (просп. Советских космонавтов, д. 179);

спортивная школа, спортивный и тренажерный зал, спортивный клуб, секция ГАУ АО «Спортивная школа олимпийского резерва Поморье» (ул. Гагарина, д. 8, корп. 1);

фитнес-клуб, спортивный и тренажерный зал, спортивный клуб, секция «Спарта» (ул. Комсомольская, д. 6);

спортивный комплекс, бассейн «Норд арена» (просп. Советских космонавтов, д. 179);

спортивный комплекс «Ледовая арена» (просп. Советских космонавтов, д. 179, корп. 2).

Транспортная доступность объектов физической культуры и спорта местного значения в виде стадионов, спортзалов, бассейнов по времени не установлен.

4.3.5. Предприятия коммунально-бытового обслуживания и связи

Нормативы обеспеченности объектами коммунально-бытового обеспечения согласно местным нормативам приведены в таблице 8.

Таблица 8

№ п/п	Наименование объекта	Единица измерения в расчете на 1 тыс. чел.	Значение показателя	Формула расчета
1	Предприятия бытового обслуживания	рабочих мест	9	9 * 3,367 = 30
2	Бани, сауны	мест	8	8 * 3,367 = 27
3	Гостиницы	мест	6	6 * 3,367 = 20

В границах территории проектирования и в соседних микрорайонах в шаговой доступности расположены предприятия бытового обслуживания: парикмахерские, ремонт обуви, химчистка, ремонт часов, изготовление ключей, ремонт техники:

салон красоты «Микс» (ул. Гагарина, д. 3);

парикмахерская «G8» (ул. Гагарина, д. 2, корп. 1);

ремонт обуви «Мастерская обуви» (ул. Гагарина, д. 9);

химчистка, ремонт обуви «По-Итальянски» (просп. Ломоносова, д. 270, корп. 1);

ремонт часов (ул. Гагарина, д. 9);

металлоремонт «Мастерская по изготовлению ключей» (ул. Гагарина, д. 9);

ремонт/ установка бытовой техники «Ремтехарх» (проезд Сибиряковцев, д. 7);

ремонт техники «Домашний мастер +» (ул. Гагарина, д. 8).

В соседних микрорайонах в шаговой доступности расположены бани, сауны:

сауна, баня, бассейн «Ниагара» (ул. Суворова, д. 9);

баня «Мельница на Ломоносова» (просп. Ломоносова, д. 268).

В соседних микрорайонах в шаговой доступности расположены гостиницы:

гостиница «Мотель на Карельской» (ул. Карельская, д. 37, корп. 1).

Обеспеченность и доступность предприятиями коммунально-бытового обслуживания выполняется.

На территории, смежной с территорией проектирования, расположено почтовое отделение связи:

Почта России, отделение № 45 (ул. Гагарина, д. 3).

Обеспеченность предприятиями связи выполняется в пределах радиуса обслуживания 500 метров, доступность выполняется и не превышает 30 минут пешей ходьбы.

4.3.6. Объекты культуры и социального обеспечения местного значения

Согласно статье 25 местных нормативов в проекте планировки территории допустимо не отображать показатели обеспеченности объектами культуры и социального обеспечения местного значения такими как:

уровень обеспеченности учреждениями культуры клубного типа;

уровень обеспеченности библиотеками;

уровень обеспеченности выставочными залами, музеями.

Уровень обеспеченности данными объектами выполняется в границах городского округа «Города Архангельска».

4.3.7. Поликлиники и медицинские учреждения.

Согласно местным нормативам обеспеченность поликлиниками и медицинскими учреждениями не относится к расчетным показателям в сфере социального и культурно-бытового обеспечения и не обязательная для отражения в проектах планировки территории. Потребность обеспечивается государственными бюджетными учреждениями здравоохранения.

На территории, смежной с территорией проектирования расположены:

ГБУЗ АО «Архангельская областная клиническая больница» (для взрослых) (просп. Ломоносова, д. 292);

ГБУЗ АО «Приморская центральная районная больница» (поликлиника для взрослых, для детей) (просп. Ломоносова, д. 271);

ООО «Поликлиника Авиаторов» (ул. Самойло, д. 12, корп. 1);

ГБУЗ АО «Архангельский областной клинический онкологический диспансер» (просп. Обводный канал, д. 145, корп. 1);

ГБУЗ АО «Архангельская городская клиническая больница № 1 им. Е. Е. Волосевич» (ул. Суворова, д. 1);

ГБУЗ АО «Архангельская областная клиническая стоматологическая поликлиника» (проезд Сибиряковцев, д. 17).

Уровень обеспеченности данными объектами выполняется в границах территориального округа города Архангельска.

5. Характеристика планируемого развития объектов транспортной инфраструктуры, необходимых для развития территории

Классификация улично-дорожной сети, обслуживающей данную территорию, принята согласно карте планируемого размещения автомобильных дорог местного значения муниципального образования «Город Архангельск», включая создание и обеспечение функционирования парковок, в составе Генерального плана:

наб. Северный Двины – планируемая к размещению магистральная улица районного значения;

проезд Сибиряковцев – планируемая к размещению магистральная улица общегородского значения регулируемого движения;

Талажское шоссе – планируемая к размещению магистральная улица общегородского значения регулируемого движения.

На территории предусматривается организация элементов улично-дорожной сети.

Расчет парковочных мест выполнен согласно Правилам землепользования и застройки и подпункту 1.8 пункта 1.4 части III Региональных нормативов:

помещения жилого назначения многоквартирного дома – 1 машино-место на 240 кв. м жилой площади;

общеобразовательные организации – до 1 100 учащихся 1 машино-место на 100 учащихся и 7 машино-мест на 100 работников;

дошкольные образовательные организации – до 330 мест учащихся – 5 машино-мест;

объект торговли (торгово-развлекательный центр) – 1 машино-место на 60 кв. м общей площади.

Для встроенных коммерческих помещений расчет произведен в соответствии с приложением Ж СП 42.13330.2016 из расчета 1 машино-место на 60 кв. м общей площади встроенных коммерческих помещений.

Количество парковочных мест для транспортных средств, управляемых инвалидами или перевозящими инвалидов и (или) ребенка-инвалида, принято согласно Региональным нормативам:

на открытых автостоянках для хранения автомобилей около жилых зданий и около зданий и сооружений различного назначения в размере не менее 10 процентов мест от общего количества парковочных мест, но не менее 1 машино-места;

В том числе 5 процентов мест расширенного размера от общего количества парковочных мест согласно таблице 20 статьи 24 Местных нормативов.

Расчет парковочных мест представлен в таблице 9.

Таблица 9

Условный номер объекта капитального строительства на плане	Виды разрешенного использования земельных объектов капитального строительства	Вместимость	Расчет (общая площадь/норматив)	Расчетное число машино-мест	Общая потребность в машино-местах		
					По расчету	По проекту ³	в т.ч. мест для МГН/расп. размера
1	Многоэтажная жилая застройка (высотная застройка)	26 334 кв. м жилой площади, 1 338 кв. м	26 334/240; 1 338/60	110 22	132	132	14/7
2	Многоэтажная жилая застройка (высотная застройка)	встроен. коммер. помещений					
3	Многоэтажная жилая застройка (высотная застройка)	14 357 кв. м жилой площади, 1 885 кв. м встроен. коммер. помещений.	14357/240; 1885/60	60 31	91	44	

Условный номер объекта капитального строительства на плане	Виды разрешенного использования земельных участков и объектов капитального строительства	Вместимость	Расчет (общая площадь/норматив)	Расчетное число машино-мест	Общая потребность в машино-местах		
					По расчету	По проекту ³	в т.ч. мест для МГН / расп. размера
4	Многоэтажная жилая застройка (высотная застройка)	11 279 кв. м жилой площади, 1 181 кв. м встроен. коммер. помещений.	11279/240; 1181/60	47 20	67	67	
5	Многоэтажная жилая застройка (высотная застройка)	7 254 кв. м жилой площади	7254/240	30	30	30	
6	Многоэтажная жилая застройка (высотная застройка)	7 245 кв. м жилой площади	7245/240	30	30	30	
7	Многоэтажная жилая застройка (высотная застройка)	7 236 кв. м жилой площади	7236/240	30	30	30	
8	Многоэтажная жилая застройка (высотная застройка)	7 254 кв. м жилой площади	7254/240	30	30	30	
9	Многоэтажная жилая застройка (высотная застройка)	20 041 кв. м жилой площади, 2 352 кв. м встроен. коммер. помещений.	20041/240; 2352/60	84 39	123	123	
10	Образование и просвещение	460 учащихся 40 работников	460/100 40 *7 /100	5 3	8	8	
11	Образование и просвещение	225 учащихся	5 машино-мест	5	5	5	
12	Служебные гаражи	Не устанавливается				250	
13	Служебные гаражи	Не устанавливается				250	
14	Служебные гаражи	Не устанавливается				250	
15	Общественное использование объектов капитального строительства	Не устанавливается				-	
16	Общественное использование объектов капитального строительства	Не устанавливается				-	
17	Общественное использование объектов капитального строительства	Не устанавливается				-	
18	Объект торговли (торгово-развлекательный центр)	14 904	14 904 кв. м/60 кв. м	248	248	-	
19	Коммунальное обслуживание	Не устанавливается				-	
20	Коммунальное обслуживание	Не устанавливается				-	
21	Объекты дорожного сервиса	Не устанавливается				-	
22	Склад	5 209	5 209 кв. м/550 кв. м		10	-	
23	Общественное использование объектов капитального строительства	Не устанавливается				-	
24	Общественное использование объектов капитального строительства	Не устанавливается				-	
Итого					804	1 249	

³ Для объектов капитального строительства с условными номерами 3 - 24 решения приняты согласно утвержденному проекту планировки межмагистральной территории (жилой район Кузнечиха).

Для территории проектирования предусмотрено 1 249 машино-мест: 499 машино-мест – открытые наземные парковки для планируемой застройки в границах территории проектирования; 750 машино-мест – три многоуровневых парковки по 250 машино-мест каждая в границах территории проектирования. Для планируемой многоэтажной жилой застройки в границах земельного участка с условным номером :ЗУ1 предусмотрено 132 машино-места на открытых стоянках для хранения легковых автомобилей, в том числе 14 машино-мест для МГН, из которых 7 машино-мест – расширенного размера. Требуемое количество 794 машино-места для проектируемой территории проектом обеспечивается при фактическом количестве 1 249 машино-мест в границах территории проектирования.

6. Характеристика планируемого развития объектов коммунальной инфраструктуры, необходимых для развития территории

Инженерное обеспечение рассматриваемой территории входит в состав предложений по обеспечению системами инженерно-технического комплекса межмагистральной территории (жилой район Кузнечиха) муниципального образования «Город Архангельск».

6.1. Водоснабжение

Развитие системы водоснабжения жилого района Кузнечиха: расширение центральных водопроводных очистных сооружений на 50 тыс. куб. м./сутки, строительство системы очистки промышленных вод на центральных водоочистных сооружениях, капитальный ремонт и реконструкция магистральных водоводов и разводящих сетей в соответствии с рекомендациями ресурсоснабжающей организации; строительство магистральных водопроводных сетей (с учетом реконструкции) – 20,7 км.

6.2. Водоотведение

Развитие системы бытовой канализации жилого района Кузнечиха: реконструкция с расширением канализационных очистных сооружений; строительство канализационных насосных станций – 2 шт.; капитальный ремонт и реконструкция магистральных канализационных сетей в соответствии с рекомендациями ресурсоснабжающей организации; строительство магистральных канализационных сетей (с учетом реконструкции) – 13,9 км;

6.3. Дождевая канализация

Развитие системы дождевой канализации жилого района Кузнечиха: строительство закрытой сети дождевой канализации (с учетом реконструкции) – 14,2 км; строительство канализационных насосных станций – 2 штуки; выполнить реконструкцию и капитальный ремонт существующих коллекторов в соответствии с рекомендациями ресурсоснабжающей организации, выполнить разделение сети общесплавной канализации на хозяйственную и дождевую; строительство очистных сооружений дождевой канализации за границами проекта.

6.4. Газоснабжение

Проектом планировки предусматривается: строительство газопроводов среднего давления – 7,5 км; строительство 4 газорегуляторных пункта (ГРП).

6.5. Теплоснабжение

Проектом планировки предусматривается: строительство магистральных теплосетей 2,0 км; перекладка существующих магистральных теплосетей 4,0 км, ликвидация магистральных теплосетей 1,0 км; реконструкция внутриплощадочных теплосетей 2,5 км; реконструкция 5 существующих центральных тепловых пунктов, ликвидация существующего центрального теплового пункта на расчетный срок.

6.6. Электроснабжение

Реконструкция ОРУ-110 кВ ПС-110/10/6 кВ № 14, сооружение трех силовых распределительных пунктов РП-10 кВ с ТП-10/0,4 кВ с кабельными вводами, с АВР и устройством телемеханики; прокладка в земле, в траншее 7,7 км кабельных линий напряжением 10 кВ марки АПВПг-З(1х400) мм 2 (для питания РП), прокладка в земле, в траншее 2,8 км кабельной линии напряжением 10 кВ марки АПВПг-З(1х240) мм 2 (для резервирования РП); строительство 15,0 км линий наружного освещения магистральных улиц с применением светильников с натриевыми лампами на ж/б опорах кабелем в земле.

6.7. Связь

Монтаж 4 938 шт. телефонных точек, включая оборудование и линейные сооружения; монтаж 4 647 шт. радиоточек (установка приемников эфирного вещания), включая линейные сооружения.

7. Техничко-экономические показатели и площади нормируемых элементов дворовой территории

Техничко-экономические показатели и площади нормируемых элементов дворовой территории представлены в таблице 10.

Таблица 10

№ п/п	Наименование	Ед. изм.	Существ. положение	Г очередь строительства	Расчетный срок
1	Территория в границах проектирования	га	26,1205	26,1205	26,1205
2	Площадь застройки, в том числе:		0,5165	0,2763	3,2687
	жилая застройка		-	0,2763	1,2751
	территория общеобразовательных школ		-	-	0,2908
	детские дошкольные учреждения	га	-	-	0,1642
	общественная застройка		0,1193	-	0,5518
	инженерные, транспортные, коммунальные территории и сооружения		0,3972	-	0,9868

№ п/п	Наименование	Ед. изм.	Существ. положение	Г очередь строительства	Расчетный срок
3	Общая площадь зданий, в том числе:		1,6068	3,8304	21,0869
	жилая застройка		-	3,8304	13,7859
	территория общеобразовательных школ		-	-	0,8724
	детские дошкольные учреждения	га	-	-	0,3284
	общественная застройка		0,6213	-	2,2315
	инженерные, транспортные, коммунальные территории и сооружения		0,9855	-	3,8687
4	Дворовые территории и территории общего пользования:		-	-	0,4654
	площадки для игр детей	га	-	-	0,2132
	площадки для отдыха взрослого населения		-	-	0,0403
	площадки для занятий спортом и физкультурой		-	-	0,2119
5	Площадки для хозяйственных целей	га	-	-	0,0505
6	Площадь озеленения	га	-	0,3024	7,8557
7	Процент озеленения	га	-	22,2	30,1
8	Коэффициент застройки (отношение площади к площади функциональной зоны)	Нормативный показатель согласно СП 42.13330.2016			
	зона смешанной и общественно-деловой застройки площадью 15,3453 га	1,0	0,03 (0,5165/15,3453)	0,01 (0,1917/15,3453)	0,2 (3,1193/15,3453)
	зона озелененных территорий общего пользования площадью 3,0260 га	-	-	0,03 (0,0846/3,0260)	0,05 (0,1445/3,0260)
9	Коэффициент плотности застройки (отношение площади всех этажей зданий к площади функциональной зоны)	Нормативный показатель согласно Генеральному плану			
	зона смешанной и общественно-деловой застройки площадью 15,3453 га	1,7	0,1 (1,6068/15,3453)	0,2 (2,662/15,3453)	1,3 (19,6108/15,3453)
	зона озелененных территорий общего пользования площадью 3,0260 га	-	-	0,4 (1,1684/3,0260)	0,4 (1,2882/3,0260)
10	Плотность населения	Чел./га	-	35	129
11	Количество населения	Чел.	-	878	3367

II. Положение об очередности планируемого развития межмагистральной территории (жилой район Кузнечиха) муниципального образования «Город Архангельск» в границах наб. Северной Двины, ул. Сибиряковцев, Талажского шоссе, содержащее этапы проектирования и строительства объектов капитального строительства жилого, общественно-делового и иного назначения и этапы строительства необходимых для функционирования таких объектов и обеспечения жизнедеятельности граждан объектов коммунальной, транспортной, социальной инфраструктур

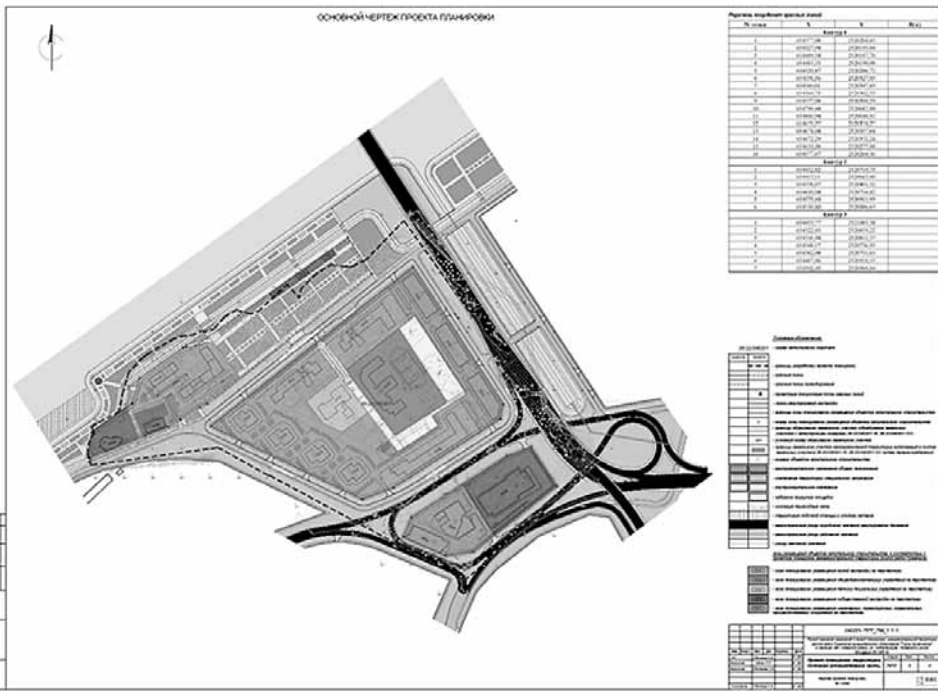
Этапы проектирования и строительства объектов капитального строительства жилого, общественно-делового и иного назначения и этапы строительства, необходимых для функционирования таких объектов и обеспечения жизнедеятельности граждан объектов коммунальной, транспортной, социальной инфраструктур представлены в таблице 11.

Таблица 11

Номер (условный, кадастровый) земельного участка	Виды разрешенного использования земельных участков и объектов капитального строительства	Условный номер объекта капитального строительства на плане	Наименование объекта капитального строительства	Очередь строительства	Этап строительства (в случае разделения строительства объекта на этапы)
:ЗУ1	Многоэтажная жилая застройка (высотная застройка)	1	Многоквартирный дом	1	1
-	Многоэтажная жилая застройка (высотная застройка)	2	Многоквартирный дом	1	1
-	Многоэтажная жилая застройка (высотная застройка)	3	Многоквартирный дом	2	1
-	Многоэтажная жилая застройка (высотная застройка)	4	Многоквартирный дом	2	1
-	Многоэтажная жилая застройка (высотная застройка)	5	Многоквартирный дом	2	1
-	Многоэтажная жилая застройка (высотная застройка)	6	Многоквартирный дом	2	1
-	Многоэтажная жилая застройка (высотная застройка)	7	Многоквартирный дом	2	1
-	Многоэтажная жилая застройка (высотная застройка)	8	Многоквартирный дом	2	1
-	Многоэтажная жилая застройка (высотная застройка)	9	Многоквартирный дом	2	1
-	Образование и просвещение	10	Школа	2	1
-	Образование и просвещение	11	Детский сад	2	1
-	Служебные гаражи	12	Многоэтажный гараж	2	1
-	Служебные гаражи	13	Многоэтажный гараж	2	1
-	Служебные гаражи	14	Многоэтажный гараж	2	1
-	Общественное использование объектов капитального строительства	15	Размещение объекта капитального строительства в целях обеспечения удовлетворения бытовых, социальных и духовных потребностей человека	2	1
-	Общественное использование объектов капитального строительства	16	Размещение объекта капитального строительства в целях обеспечения удовлетворения бытовых, социальных и духовных потребностей человека	2	1
-	Общественное использование объектов капитального строительства	17	Размещение объекта капитального строительства в целях обеспечения удовлетворения бытовых, социальных и духовных потребностей человека	2	1
-	Объект торговли (торгово-развлекательный центр)	18	Объект торговли (торгово-развлекательный центр)	2	1
-	Коммунальное обслуживание	19	Насосная станция бытовой канализации	2	1
-	Коммунальное обслуживание	20	Распределительная подстанция	2	1
-	Объекты дорожного сервиса	21	Автосалон	3	1
-	Склад	22	Склад	3	1
-	Общественное использование объектов капитального строительства	23	Размещение объекта капитального строительства в целях обеспечения удовлетворения бытовых, социальных и духовных потребностей человека	3	1

Номер (условный, кадастровый) земельного участка	Виды разрешенного использования земельных участков и объектов капитального строительства	Условный номер объекта капитального строительства на плане	Наименование объекта капитального строительства	Очередь строительства	Этап строительства (в случае разделения строительства объекта на этапы)
-	Общественное использование объектов капитального строительства	24	Размещение объекта капитального строительства в целях обеспечения удовлетворения бытовых, социальных и духовных потребностей человека	3	1

ПРИЛОЖЕНИЕ
к проекту внесения изменений в проект планировки межмагистральной территории (жилой район Кузнечиха) муниципального образования «Город Архангельск» в границах наб. Северной Двины, ул. Сибиряковцев, Талажского шоссе площадью 26,1205 га



ГЛАВА ГОРОДСКОГО ОКРУГА
«ГОРОД АРХАНГЕЛЬСК»

ПОСТАНОВЛЕНИЕ

от 26 декабря 2023 г. № 2186

Об отмене режима повышенной готовности

В связи с ликвидацией угрозы возникновения чрезвычайной ситуации, связанной с последствиями пожара, произошедшего на кровле деревянного жилого дома по адресу: ул. Свободы, д. 61, корп. 1, а также устранением угрозы жизни и здоровья граждан из-за захлывания отходами земельных участков на территориях вблизи жилых домов по адресам: ул. Зенковича, д. 21, ул. Доковская, д. 6, ул. Нахимова, д. 14, ул. Пограничная, д. 30 на территории городского округа «Город Архангельск», постановляю:

- Отменить с 9 часов 00 минут 27 декабря 2023 года режим повышенной готовности функционирования Архангельского городского звена территориальной подсистемы единой государственной системы предупреждения и ликвидации чрезвычайных ситуаций на территории городского округа «Город Архангельск».
- Признать утратившими силу постановления Главы городского округа «Город Архангельск»: от 1 июня 2023 года № 892 «О введении режима повышенной готовности»; от 12 июля 2023 года № 1127 «О внесении изменения в план мероприятий по функционированию Архангельского городского звена территориальной подсистемы РСЧС в режиме повышенной готовности»; от 31 августа 2023 года № 1399 «О внесении изменений в преамбулу и план мероприятий по функционированию Архангельского городского звена территориальной подсистемы РСЧС в режиме повышенной готовности»; от 30 ноября 2023 года № 1991 «О внесении изменения в план мероприятий по функционированию Архангельского городского звена территориальной подсистемы РСЧС в режиме повышенной готовности».
- Опубликовать постановление в газете «Архангельск – Город воинской славы» и на официальном информационном интернет-портале городского округа «Город Архангельск».

Глава городского округа
«Город Архангельск»

Д.А. Морев

АДМИНИСТРАЦИЯ ГОРОДСКОГО ОКРУГА
«ГОРОД АРХАНГЕЛЬСК»

ПОСТАНОВЛЕНИЕ

26 декабря 2023 г. № 2193

Об утверждении Плана мероприятий в сфере социальной политики на 2024 год и на плановый период 2025 и 2026 годов, о признании утратившими силу отдельных положений постановления Администрации городского округа «Город Архангельск» от 29 декабря 2022 года № 2335 и отдельных постановлений Администрации городского округа «Город Архангельск»

- Утвердить прилагаемый План мероприятий в сфере социальной политики на 2024 год и на плановый период 2025 и 2026 годов.
- Установить, что финансовое обеспечение расходных обязательств, связанных с реализацией настоящего постановления, осуществляется за счет средств городского бюджета на указанные цели на 2024 год и на плановый период 2025 и 2026 годов.
- Признать утратившими силу: пункты 1, 2 постановления Администрации городского округа «Город Архангельск» от 29 декабря 2022 года № 2335 «Об утверждении Плана мероприятий в сфере социальной политики на 2023 год и на плановый период 2024 и 2025 годов и о признании утратившими силу отдельных постановлений Администрации городского округа «Город Архангельск»; постановления Администрации городского округа «Город Архангельск»: от 21 февраля 2023 года № 293 «О внесении изменений в План мероприятий в сфере социальной политики на 2023 год и на плановый период 2024 и 2025 годов»; от 26 апреля 2023 года № 669 «О внесении изменений в План мероприятий в сфере социальной политики на 2023 год и на плановый период 2024 и 2025 годов»; от 7 июня 2023 года № 915 «О внесении изменения в План мероприятий в сфере социальной политики на 2023 год и на плановый период 2024 и 2025 годов»; от 13 июля 2023 года № 1152 «О внесении изменения в План мероприятий в сфере социальной политики на 2023 год и на плановый период 2024 и 2025 годов».
- Опубликовать постановление в газете «Архангельск – Город воинской славы» и на официальном информационном интернет-портале городского округа «Город Архангельск».
- Настоящее постановление вступает в силу с 1 января 2024 года.

Глава городского округа
«Город Архангельск»

Д.А. Морев

УТВЕРЖДЕН
постановлением Администрации
городского округа
«Город Архангельск»
от 26 декабря 2023 г. № 2193

ПЛАН
мероприятий в сфере социальной политики на 2024 год
и на плановый период 2025 и 2026 годов

№ п/п	Наименование мероприятия	Месяц проведения	Сумма, руб.			Исполнители
			2024	2025	2026	
1	Общегородские социально значимые мероприятия:		760 134,30	353 109,92	374 656,50	Управление по вопросам семьи, опеки и попечительства Администрации городского округа «Город Архангельск»
1.1	День памяти о россиянах, исполнявших служебный долг за пределами Отечества, и День вывода войск из Афганистана (15 февраля)	Февраль	15 300,0	15 300,0	15 300,0	
1.2	День защитников Отечества (23 февраля)	Февраль	21 000,0	21 000,0	21 000,0	
1.3	Международный женский день (8 марта)	Март	103 000,0	94 000,0	103 000,0	
1.4	День Победы (9 мая)	Май	412 014,30	74 489,92	72 036,50	
1.5	Международный день семьи (15 мая) (вручение специального диплома "Признательность")	Май	13 520,0	13 520,0	13 520,0	
1.6	День знаний (1 сентября)	Август	49 400,0	31 800,0	33 900,0	
1.7	День пожилых людей (1 октября)	Сентябрь-Октябрь	25 000,0	25 000,0	25 000,0	
1.8	День открытия мемориала "Площадь памяти" (19 октября)	Октябрь	15 300,0	11 300,0	15 300,0	
1.9	День ввода войск в Чеченскую Республику и День памяти воинов, погибших при проведении контртеррористической операции в Чеченской Республике (11 декабря)	Декабрь	90 300,0	55 900,0	60 300,0	
1.10	День ввода войск в Афганистан (25 декабря)	Декабрь	15 300,0	10 800,0	15 300,0	
2	Мероприятия для граждан старшего поколения:		706 000,0	681 600,0	692 000,0	
2.1	Проведение мероприятий, посвященных памятным датам ветеранов	В течение года	706 000,0	681 600,0	692 000,0	
3	Мероприятия для членов семей погибших военнослужащих:		278 500,0	132 000,0	132 000,0	
3.1	Проведение мероприятий, посвященных памятным датам членов семей погибших военнослужащих	В течение года	124 000,0	50 500,0	50 500,0	
3.2	День матери	Ноябрь	154 500,0	81 500,0	81 500,0	
4	Мероприятия для семей, имеющих детей:		415 197,02	390 197,02	390 197,02	
4.1	Праздник для приемных семей "День аиста"	Сентябрь	50 500,0	45 500,0	45 500,0	
4.2	Проведение конференций, круглых столов, семинаров и совещаний по вопросам реализации семейной политики	В течение года	19 695,02	19 695,02	19 695,02	
4.3	Проведение культурно-досугового мероприятия "Новогоднее ассорти" для детей-сирот, воспитывающихся в замещающих семьях	Декабрь	345 002,0	325 002,0	325 002,0	
	Итого		2159 831,32	1556 906,94	1588 853,52	

ГЛАВА ГОРОДСКОГО ОКРУГА
«ГОРОД АРХАНГЕЛЬСК»

РАСПОРЯЖЕНИЕ

от 20 декабря 2023 г. № 7237р

О проведении общественных обсуждений проекта планировки территории для размещения линейного объекта «Строительство автомобильной дороги по ул. Карпогорской от ул. Октябрия до просп. Московского»

В соответствии с Градостроительным кодексом Российской Федерации, Федеральным законом от 6 октября 2003 года № 131-ФЗ «Об общих принципах организации местного самоуправления в Российской Федерации», Уставом городского округа «Город Архангельск» и Положением об организации проведения общественных обсуждений или публичных слушаний по вопросам градостроительной деятельности на территории муниципального образования «Город Архангельск», утвержденным решением Архангельской городской Думы от 20 июня 2018 года № 688:

- Комиссии по землепользованию и застройке городского округа «Город Архангельск» подготовить и провести общественные обсуждения проекта планировки территории для размещения линейного объекта «Строительство автомобильной дороги по ул. Карпогорской от ул. Октябрия до просп. Московского».
- Опубликовать распоряжение в газете «Архангельск – Город воинской славы» и на официальном информационном интернет-портале городского округа «Город Архангельск».
- Контроль за исполнением распоряжения возложить на заместителя Главы городского округа «Город Архангельск» по инфраструктурному развитию Майорова А.К.

Глава городского округа
«Город Архангельск»

Д.А. Морев

АДМИНИСТРАЦИЯ ГОРОДСКОГО ОКРУГА
«ГОРОД АРХАНГЕЛЬСК»

РАСПОРЯЖЕНИЕ

от 21 декабря 2023 г. № 7257р

О внесении изменения в распоряжение Администрации городского округа «Город Архангельск» от 24 мая 2021 года № 1966р

- Внести в пункт 2 распоряжения Администрации городского округа «Город Архангельск» от 24 мая 2021 года № 1966р «Об изъятии земельного участка и жилых помещений» изменение, дополнив абзацем следующего содержания: «9/116 доли в праве общей долевой собственности на квартиру № 1 (кадастровый номер 29-22:040754:85) общей площадью 126,7 кв. м».
- Опубликовать распоряжение в газете «Архангельск – Город воинской славы» и на официальном информационном интернет-портале городского округа «Город Архангельск».

Глава городского округа
«Город Архангельск»

Д.А. Морев

ГЛАВА ГОРОДСКОГО ОКРУГА
«ГОРОД АРХАНГЕЛЬСК»

РАСПОРЯЖЕНИЕ

от 21 декабря 2023 г. № 7266р

Об утверждении решения конкурсной комиссии ежегодного городского конкурса в сфере реализации молодежной политики на территории городского округа «Город Архангельск» «Время молодых» в 2023 году

В соответствии с пунктом 23 Положением о проведении ежегодного городского конкурса в сфере реализации молодежной политики на территории городского округа «Город Архангельск» «Время молодых», утвержденного постановлением Администрации городского округа «Город Архангельск» от 16 ноября 2023 года № 1921:

- Утвердить прилагаемое решение конкурсной комиссии ежегодного городского конкурса в сфере реализации молодежной политики на территории городского округа «Город Архангельск» «Время молодых» в 2023 году.
- Выплатить денежное вознаграждение без учета суммы налога на доходы физических лиц лауреатам ежегодного городского конкурса в сфере реализации молодежной политики на территории городского округа «Город Архангельск» «Время молодых» в размере: 10 000 (десять тысяч) рублей Шумиловой Анастасии Антоновне; 10 000 (десять тысяч) рублей Петрову Александру Михайловичу; 10 000 (десять тысяч) рублей Никоновой Ирине Алексеевне; 10 000 (десять тысяч) рублей Харькову Ивану Николаевичу; 10 000 (десять тысяч) рублей Лопатину Ивану Вячеславовичу.
- Опубликовать распоряжение в газете «Архангельск – Город воинской славы» и на официальном информационном интернет-портале городского округа «Город Архангельск».

Глава городского округа
«Город Архангельск»

Д.А. Морев

ПРИЛОЖЕНИЕ
к распоряжению Главы
городского округа
«Город Архангельск»
от 21 декабря 2023 г. № 7266р

РЕШЕНИЕ
конкурсной комиссии ежегодного городского конкурса
в сфере реализации молодежной политики на территории
городского округа «Город Архангельск» «Время молодых» в 2023 году

Признать лауреатами ежегодного городского конкурса в сфере реализации молодежной политики на территории городского округа «Город Архангельск» «Время молодых» в 2023 году в номинациях:

«Молодежный социальный проект года» – Шумилова Анастасия Антоновна;
«Молодежный лидер» – Петров Александр Михайлович;
«Доброволец года» – Никонова Ирина Алексеевна;
«Творческая личность года» – Харьков Иван Николаевич;
«Патриот года» – Лопатин Иван Вячеславович.

АДМИНИСТРАЦИЯ ГОРОДСКОГО ОКРУГА
«ГОРОД АРХАНГЕЛЬСК»

РАСПОРЯЖЕНИЕ

от 22 декабря 2023 г. № 7296р

О внесении изменений в Устав муниципального казенного учреждения
городского округа «Город Архангельск»
«Центр бухгалтерского и экономического обслуживания»

- Внести и утвердить прилагаемые изменения в Устав муниципального казенного учреждения городского округа «Город Архангельск» «Центр бухгалтерского и экономического обслуживания», утвержденный распоряжением Администрации муниципального образования «Город Архангельск» от 11 октября 2016 года № 2880р (с изменениями и дополнениями).
- Опубликовать распоряжение в газете «Архангельск – Город воинской славы» и на официальном информационном интернет-портале городского округа «Город Архангельск».
- Настоящее распоряжение вступает в силу с 1 марта 2024 года.

Глава городского округа
«Город Архангельск»

Д.А. Морев

УТВЕРЖДЕНЫ
распоряжением Администрации
городского округа
«Город Архангельск»
от 22 декабря 2023 г. № 7296р

ИЗМЕНЕНИЯ,
вносимые в Устав муниципального казенного учреждения
городского округа «Город Архангельск»
«Центр бухгалтерского и экономического обслуживания»

- Пункт 2.1 раздела 2 «Предмет, цели и виды деятельности» изложить в следующей редакции:
«2.1. Целью деятельности Учреждения является осуществление бухгалтерского и экономического обслуживания органов местного самоуправления городского округа «Город Архангельск», отраслевых (функциональных) и территориальных органов Администрации городского округа «Город Архангельск», осуществление бухгалтерского обслуживания казенных, бюджетных и автономных учреждений.»
- Пункт 2.3 раздела 2 «Предмет, цели и виды деятельности» изложить в следующей редакции:
«2.3. Для достижения уставных целей деятельности Учреждение осуществляет следующие основные виды деятельности за счет средств городского бюджета:
ведение бюджетного (бухгалтерского) учета органов местного самоуправления городского округа «Город Архангельск», отраслевых (функциональных) и территориальных органов Администрации городского округа «Город Архангельск», муниципальных казенных, бюджетных и автономных учреждений городского округа «Город Архангельск», включая обеспечение осуществления ими финансовых операций;
планирование финансово-хозяйственной деятельности органов местного самоуправления городского округа «Город Архангельск», отраслевых (функциональных) и территориальных органов Администрации городского округа «Город Архангельск», муниципального бюджетного учреждения городского округа «Город Архангельск» «Молодежный центр»;
формирование бюджетной, бухгалтерской, финансовой и иной отчетности органов местного самоуправления городского округа «Город Архангельск», отраслевых (функциональных) и территориальных органов Администрации городского округа «Город Архангельск», муниципальных казенных, бюджетных и автономных учреждений городского округа «Город Архангельск».»
- Абзац третий пункта 2.4 раздела 2 «Предмет, цели и виды деятельности» исключить.

ГЛАВА ГОРОДСКОГО ОКРУГА
«ГОРОД АРХАНГЕЛЬСК»

РАСПОРЯЖЕНИЕ

от 25 декабря 2023 г. № 7349р

О внесении изменения в проект межевания территории
муниципального образования «Город Архангельск» в границах
просп. Обводный канал, ул. Серафимовича, просп. Советских космонавтов
и ул. Поморской площадью 8,7593 га

- Внести изменение в проект межевания территории муниципального образования «Город Архангельск» в границах просп. Обводный канал, ул. Серафимовича, просп. Советских космонавтов и ул. Поморской площадью 8,7593 га, утвержденный распоряжением Главы муниципального образования «Город Архангельск» от 4 октября 2021 года № 4017р, изложив его в новой прилагаемой редакции.
- Опубликовать распоряжение в газете «Архангельск – Город воинской славы» и на официальном информационном интернет-портале городского округа «Город Архангельск».

Глава городского округа
«Город Архангельск»

Д.А. Морев

ПРИЛОЖЕНИЕ
к распоряжению Главы
городского округа
«Город Архангельск»
от 25 декабря 2023 г. № 7349р

«Проект межевания территории муниципального образования
«Город Архангельск» в границах просп. Обводный канал,
ул. Серафимовича, просп. Советских космонавтов
и ул. Поморской площадью 8,7593 га

Основная часть проекта межевания территории

- Перечень и сведения о площади образуемых земельных участков, в том числе возможные способы их образования

Проектом межевания территории предусмотрено образование земельных участков путем выполнения кадастровых работ следующими этапами:

- этап.
образование 1 (одного) земельного участка 29:22:050502:3У1 из земель, находящихся в государственной или муниципальной собственности, расположенного по адресу: Российская Федерация, Архангельская область, в границах просп. Обводный канал, ул. Серафимовича, просп. Советских космонавтов и ул. Поморской г. Архангельска, площадью 307 кв. м, категория земель – земли населенных пунктов, разрешенное использование – код 12.0.1 Улично-дорожная сеть, территориальная зона – Ж2, минимальные и максимальные размеры земельного участка – не подлежат установлению;
образование 1 (одного) земельного участка 29:22:050502:3У2 из земель, находящихся в государственной или муниципальной собственности, расположенного по адресу: Российская Федерация, Архангельская область, в границах просп. Обводный канал, ул. Серафимовича, просп. Советских космонавтов и ул. Поморской г. Архангельска, площадью 228 кв. м, категория земель – земли населенных пунктов, разрешенное использование – код 12.0.1 Улично-дорожная сеть, территориальная зона – Ж2, минимальные и максимальные размеры земельного участка – не подлежат установлению;
образование 1 (одного) земельного участка 29:22:050502:3У3 из земель, находящихся в государственной или муниципальной собственности, расположенного по адресу: Российская Федерация, Архангельская область, в границах просп. Обводный канал, ул. Серафимовича, просп. Советских космонавтов и ул. Поморской г. Архангельска, площадью 35 кв. м, категория земель – земли населенных пунктов, разрешенное использование – код 12.0.2 Благоустройство территории, территориальная зона – Ж2, минимальные и максимальные размеры земельного участка – не подлежат установлению;
образование 1 (одного) земельного участка 29:22:050502:3У4 путем перераспределения земельного участка с кадастровым номером 29:22:050502:79 и земель, находящихся в государственной или муниципальной собственности, расположенного по адресу: Российская Федерация, Архангельская область, г. Архангельск, ул. Володарского, дом 65, корпус 2, площадью 1 308 кв. м, категория земель – земли населенных пунктов, разрешенное использование – код 2.1 Для ин-

дивидуального жилищного строительства, территориальная зона – Ж4, минимальный размер земельного участка – 500 кв. м, максимальный 2 000 кв. м;

образование 1 (одного) земельного участка 29:22:050502:3У5 из земель, находящихся в государственной или муниципальной собственности, расположенного по адресу: Российская Федерация, Архангельская область, в границах просп. Обводный канал, ул. Серафимовича, просп. Советских космонавтов и ул. Поморской г. Архангельска, площадью 935 кв. м, категория земель – земли населенных пунктов, разрешенное использование – код 2.1.1 Малоэтажная многоквартирная жилая застройка, территориальная зона – Ж4, минимальный размер земельного участка – 500 кв. м, максимальные размеры земельного участка – не подлежат установлению;

образование 1 (одного) земельного участка 29:22:050502:3У6 из земель, находящихся в государственной или муниципальной собственности, расположенного по адресу: Российская Федерация, Архангельская область, в границах просп. Обводный канал, ул. Серафимовича, просп. Советских космонавтов и ул. Поморской г. Архангельска, площадью 605 кв. м, категория земель – земли населенных пунктов, разрешенное использование – код 2.1.1 Малоэтажная многоквартирная жилая застройка, территориальная зона – Ж4, минимальный размер земельного участка – 500 кв. м, максимальные размеры земельного участка – не подлежат установлению;

образование 1 (одного) земельного участка 29:22:050502:3У7 из земель, находящихся в государственной или муниципальной собственности, расположенного по адресу: Российская Федерация, Архангельская область, в границах просп. Обводный канал, ул. Серафимовича, просп. Советских космонавтов и ул. Поморской г. Архангельска, площадью 940 кв. м, категория земель – земли населенных пунктов, разрешенное использование – код 2.1.1 Малоэтажная многоквартирная жилая застройка, территориальная зона – Ж4, минимальный размер земельного участка – 500 кв. м, максимальные размеры земельного участка – не подлежат установлению;

образование 1 (одного) земельного участка 29:22:050502:3У8 из земель, находящихся в государственной или муниципальной собственности, расположенного по адресу: Российская Федерация, Архангельская область, в границах просп. Обводный канал, ул. Серафимовича, просп. Советских космонавтов и ул. Поморской г. Архангельска, площадью 387 кв. м, категория земель – земли населенных пунктов, разрешенное использование – код 12.0.2 Благоустройство территории, территориальная зона – Ж4;

образование 1 (одного) земельного участка 29:22:050502:3У9 из земель, находящихся в государственной или муниципальной собственности, расположенного по адресу: Российская Федерация, Архангельская область, в границах просп. Обводный канал, ул. Серафимовича, просп. Советских космонавтов и ул. Поморской г. Архангельска, площадью 961 кв. м, категория земель – земли населенных пунктов, разрешенное использование – код 12.0.2 Благоустройство территории, территориальная зона – Ж2, минимальные и максимальные размеры земельного участка – не подлежат установлению;

образование 1 (одного) земельного участка 29:22:050502:3У10 из земель, находящихся в государственной или муниципальной собственности, расположенного по адресу: Российская Федерация, Архангельская область, в границах просп. Обводный канал, ул. Серафимовича, просп. Советских космонавтов и ул. Поморской г. Архангельска, площадью 165 кв. м, категория земель – земли населенных пунктов, разрешенное использование – код 12.0.1 Улично-дорожная сеть, территориальная зона – Ж2, минимальные и максимальные размеры земельного участка – не подлежат установлению;

образование 1 (одного) земельного участка 29:22:050502:3У11 из земель, находящихся в государственной или муниципальной собственности, расположенного по адресу: Российская Федерация, Архангельская область, в границах просп. Обводный канал, ул. Серафимовича, просп. Советских космонавтов и ул. Поморской г. Архангельска, площадью 293 кв. м, категория земель – земли населенных пунктов, разрешенное использование – код 12.0.1 Улично-дорожная сеть, территориальная зона – Ж2, минимальные и максимальные размеры земельного участка – не подлежат установлению;

образование 5 (пяти) земельных участков путем перераспределения земельных участков с кадастровыми номерами 29:22:050502:3935, 29:22:050502:3878, 29:22:050502:3876, 29:22:050502:3877, 29:22:050502:7, 29:22:050502:3939, 29:22:050502:3880, 29:22:050502:4128 и земель, находящихся в государственной или муниципальной собственности:

29:22:050502:3У12 площадью 8 522 кв. м, категория земель – земли населенных пунктов, разрешенное использование – код 2.6 Многоэтажная жилая застройка (высотная застройка), территориальная зона – Ж4, минимальный размер земельного участка – 1 500 кв. м, максимальные размеры земельного участка – не подлежат установлению;

29:22:050502:3У13 площадью 711 кв. м, категория земель – земли населенных пунктов, разрешенное использование – код 12.0.1 Улично-дорожная сеть, территориальная зона – Ж4, минимальные и максимальные размеры земельного участка – не подлежат установлению;

29:22:050502:3У14 площадью 3 672 кв. м, категория земель – земли населенных пунктов, разрешенное использование – код 3.5 Образование и просвещение, территориальная зона – Ж4, минимальный размер земельного участка – 24 кв. м, максимальные размеры земельного участка – не подлежат установлению;

29:22:050502:3У15 площадью 349 кв. м, категория земель – земли населенных пунктов, разрешенное использование – код 12.0.1 Улично-дорожная сеть, территориальная зона – Ж4, минимальные и максимальные размеры земельного участка – не подлежат установлению;

29:22:050502:3У16 площадью 575 кв. м, категория земель – земли населенных пунктов, разрешенное использование – код 12.0.1 Улично-дорожная сеть, территориальная зона – Ж4, минимальные и максимальные размеры земельного участка – не подлежат установлению.

2 этап.

Образование 5 (пяти) земельных участков путем перераспределения земельных участков с кадастровыми номерами 29:22:050502:136, 29:22:050502:137, 29:22:050502:1006, 29:22:050502:3У5, 29:22:050502:3У6 и земель, находящихся в государственной или муниципальной собственности:

29:22:050502:3У17 площадью 695 кв. м, категория земель – земли населенных пунктов, разрешенное использование – код 12.0.1 Улично-дорожная сеть, территориальная зона – Ж4, минимальные и максимальные размеры земельного участка – не подлежат установлению;

29:22:050502:3У18 площадью 761 кв. м, категория земель – земли населенных пунктов, разрешенное использование – код 12.0.1 Улично-дорожная сеть, территориальная зона – Ж4, минимальные и максимальные размеры земельного участка – не подлежат установлению;

29:22:050502:3У19 площадью 2 838 кв. м, категория земель – земли населенных пунктов, разрешенное использование – код 2.6 Многоэтажная жилая застройка (высотная застройка), территориальная зона – Ж4, минимальный размер земельного участка – 1500 кв. м, максимальные размеры земельного участка – не подлежат установлению;

29:22:050502:3У20 площадью 3 788 кв. м, категория земель – земли населенных пунктов, разрешенное использование – код 3.5 Образование и просвещение, территориальная зона – Ж4, минимальный размер земельного участка – 24 кв. м, максимальные размеры земельного участка – не подлежат установлению;

29:22:050502:3У21 площадью 127 кв. м, категория земель – земли населенных пунктов, разрешенное использование – код 12.0.1 Улично-дорожная сеть, территориальная зона – Ж4, минимальные и максимальные размеры земельного участка – не подлежат установлению.

Координаты образуемых земельных участков представлены в таблице 1.

Таблица 1

Обозначение характерных точек границ	Координаты представлены в системе координат МСК 29	
	X	Y
1 этап		
Условный номер земельного участка 29:22:050502:3У1		
1	651563,29	2520180,77
2	651569,66	2520185,53
3	651546,23	2520216,48
4	651539,89	2520211,81
1	651563,29	2520180,77
Условный номер земельного участка 29:22:050502:3У2		
1	651529,28	2520155,35
2	651533,96	2520158,87
3	651510,99	2520189,45
4	651505,51	2520185,10
5	651512,43	2520175,86
6	651514,01	2520176,31
7	651529,38	2520155,81
1	651529,28	2520155,35
Условный номер земельного участка 29:22:050502:3У3		
1	651486,08	2520227,02
2	651489,11	2520229,08
3	651483,57	2520236,62
4	651480,44	2520234,09
1	651486,08	2520227,02
Условный номер земельного участка 29:22:050502:3У4		
1	651494,25	2520248,16
2	651500,14	2520252,38
3	651509,37	2520259,36
4	651519,22	2520268,10
5	651518,38	2520269,60
6	651513,81	2520276,82
7	651512,79	2520278,66
8	651511,00	2520281,47
9	651511,34	2520281,76
10	651510,59	2520282,85
11	651506,18	2520288,84
12	651497,99	2520292,93
13	651490,22	2520294,44
14	651487,12	2520292,17
15	651485,98	2520293,40
16	651469,24	2520279,06
1	651494,25	2520248,16
Условный номер земельного участка 29:22:050502:3У5		
1	651494,85	2520458,18

Обозначение характерных точек границ	Координаты представлены в системе координат МСК 29	
	X	Y
2	651470,24	2520487,19
3	651455,78	2520476,62
4	651455,56	2520476,44
5	651450,87	2520472,76
6	651476,50	2520442,67
1	651494,85	2520458,18
Условный номер земельного участка 29:22:050502:3У6		
1	651450,61	2520503,73
2	651439,97	2520518,59
3	651438,12	2520521,15
4	651414,31	2520504,72
5	651426,62	2520488,14
6	651450,19	2520503,42
1	651450,61	2520503,73
Условный номер земельного участка 29:22:050502:3У7		
1	651426,62	2520488,14
2	651414,31	2520504,72
3	651377,08	2520479,85
4	651389,16	2520462,72
5	651393,80	2520465,46
6	651396,17	2520467,34
1	651426,62	2520488,14
Условный номер земельного участка 29:22:050502:3У8		
1	651409,05	2520434,51
2	651416,06	2520439,51
3	651396,17	2520467,34
4	651383,80	2520465,46
5	651390,13	2520461,33
1	651409,05	2520434,51
Условный номер земельного участка 29:22:050502:3У9		
1	651410,64	2520403,94
2	651423,87	2520413,40
3	651409,05	2520434,51
4	651390,13	2520461,33
5	651385,35	2520456,85
6	651376,94	2520450,83
7	651378,20	2520448,99
1	651410,64	2520403,94
Условный номер земельного участка 29:22:050502:3У10		
1	651385,35	2520456,85
2	651390,13	2520461,33
3	651375,99	2520481,36
4	651370,48	2520477,50

Table with 3 columns: Обозначение характерных точек границ, Координаты представлены в системе координат МСК 29 (X, Y). Contains multiple sections for land parcels with their respective coordinates.

Table with 3 columns: Обозначение характерных точек границ, Координаты представлены в системе координат МСК 29 (X, Y). Contains multiple sections for land parcels with their respective coordinates.

В связи с отсутствием в границах проектирования земельных (лесных) участков, сведения о целевом назначении лесов, виде разрешенного использования лесного участка, количественные и качественные характеристики лесного участка, сведения о нахождении лесного участка в границах особо защитных участков лесов, в данном проекте межевания территории не содержатся.

4. Сведения о границах территории, в отношении которой утвержден проект межевания, содержащие перечень координат характерных точек этих границ в системе координат, используемой для ведения Единого государственного реестра недвижимости

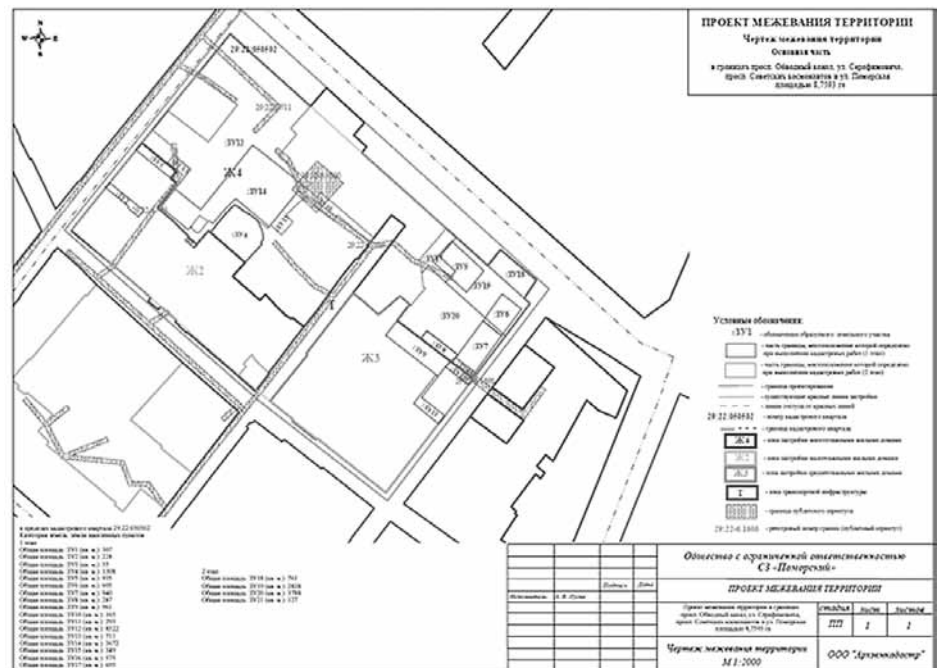
Координаты характерных точек границ территории, в отношении которой утвержден проект межевания, представлены в таблице 2.

Таблица 2

Table 2: Table with 3 columns: Обозначение характерных точек границ, Координаты представлены в системе координат МСК 29 (X, Y). Lists specific boundary points for a land parcel.

В границах территории, в отношении которой подготовлен проект межевания территории, выявлено наличие публичных сервитутов с реестровыми номерами: 29:22-6.711, наименование: публичный сервитут «ВЛ-0,4 КВ УЛ. ПОМОРСКАЯ». Ограничение: Публичный сервитут: размещение объекта электросетевого хозяйства («ВЛ-0,4 КВ УЛ. ПОМОРСКАЯ», инв. № 12.1.1.00006210, 12.1.1.00006317). Срок публичного сервитута - 49 лет. ПАО «МРСК Северо-Запада», ИНН 7802312751, ОГРН 1047855175785, адрес: 163045, г. Архангельск, Кузнечихинский промузел, 4 проезд, строение 5, эл. почта: aesinfo@arhen.ru;

ПРИЛОЖЕНИЕ к проекту межевания территории муниципального образования «Город Архангельск» в границах просп. Обводный канал, ул. Серафимовича, просп. Советских космонавтов и ул. Поморской площадью 8,7593 га



ГЛАВА ГОРОДСКОГО ОКРУГА «ГОРОД АРХАНГЕЛЬСК»

РАСПОРЯЖЕНИЕ

от 25 декабря 2023 г. № 7350р

О подготовке проекта внесения изменений в проект планировки Цигломского района муниципального образования «Город Архангельск» в границах элемента планировочной структуры: ул. Цигломская, ул. Л.Н. Лочехина площадью 30,8959 га

В соответствии с Градостроительным кодексом Российской Федерации, с учетом обращения настоятеля храма иконы Божией Матери «Державная» Сумарокова Ф.В.:

- 1. Принять решение о подготовке проекта внесения изменений в проект планировки Цигломского района муниципального образования «Город Архангельск» в границах элемента планировочной структуры: ул. Цигломская, ул. Л.Н. Лочехина площадью 30,8959 га.
2. Подготовить проект внесения изменений в проект планировки Цигломского района муниципального образования «Город Архангельск» в границах элемента планировочной структуры: ул. Цигломская, ул. Л.Н. Лочехина площадью 30,8959 га.
3. Утвердить прилагаемое задание на внесение изменений в проект планировки Цигломского района муниципального образования «Город Архангельск» в границах элемента планировочной структуры: ул. Цигломская, ул. Л.Н. Лочехина площадью 30,8959 га.
4. Определить, что физические или юридические лица вправе представлять свои предложения о порядке, сроках подготовки и содержании проекта внесения изменений в проект планировки Цигломского района муниципального образования «Город Архангельск» в границах элемента планировочной структуры: ул. Цигломская, ул. Л.Н. Лочехина площадью 30,8959 га в департамент градостроительства Администрации городского округа «Город Архангельск» со дня опубликования настоящего распоряжения до момента назначения общественных обсуждений.
5. Опубликовать распоряжение в газете «Архангельск – Город воинской славы» и на официальном информационном интернет-портале городского округа «Город Архангельск».
6. Срок действия распоряжения – 12 месяцев с момента его опубликования в газете «Архангельск – Город воинской славы» и на официальном информационном интернет-портале городского округа «Город Архангельск».
7. Контроль за исполнением распоряжения возложить на заместителя Главы городского округа «Город Архангельск» по инфраструктурному развитию Майорова А.К.

Глава городского округа «Город Архангельск»

Д.А. Морев

УТВЕРЖДЕНО распоряжением Главы городского округа «Город Архангельск» от 25 декабря 2023 г. № 7350р

ЗАДАНИЕ на подготовку проекта внесения изменений в проект планировки Цигломского района муниципального образования «Город Архангельск» в границах элемента планировочной структуры: ул. Цигломская, ул. Л.Н. Лочехина площадью 30,8959 га

2. Перечень и сведения о площади образуемых земельных участков, которые будут отнесены к территориям общего пользования или имуществу общего пользования, в том числе в отношении которых предполагаются резервирование и (или) изъятие для государственных или муниципальных нужд

Земельные участки, которые будут отнесены к территориям общего пользования или имуществу общего пользования, в том числе в отношении которых предполагаются резервирование и (или) изъятие для государственных или муниципальных нужд: 29:22:050502:3У1, 29:22:050502:3У2, 29:22:050502:3У3, 29:22:050502:3У8, 29:22:050502:3У9, 29:22:050502:3У10, 29:22:050502:3У11, 29:22:050502:3У13, 29:22:050502:3У15, 29:22:050502:3У16, 29:22:050502:3У17, 29:22:050502:3У18, 29:22:050502:21.

3. Целевое назначение лесов, вид (виды) разрешенного использования лесного участка, количественные и качественные характеристики лесного участка, сведения о нахождении лесного участка в границах особозащитных участков лесов

Федеральный закон от 24 июня 1998 года № 89-ФЗ «Об отходах производства и потребления»;
Федеральный закон от 21 декабря 1994 года № 68-ФЗ «О защите населения и территорий от чрезвычайных ситуаций природного и техногенного характера»;
Федеральный закон от 29 декабря 2017 года № 443-ФЗ «Об организации дорожного движения в Российской Федерации и внесении изменений в отдельные законодательные акты Российской Федерации»;
приказ Росреестра от 10 ноября 2020 года № П/0412 «Об утверждении классификатора видов разрешенного использования земельных участков»;
приказ Министерства строительства и жилищно-коммунального хозяйства РФ от 25 апреля 2017 года № 739/пр «Об утверждении требований к цифровым топографическим картам и цифровым топографическим планам, используемым при подготовке графической части документации по планировке территории»;
постановление Правительства Российской Федерации от 31 марта 2017 года № 402 «Об утверждении Правил выполнения инженерных изысканий, необходимых для подготовки документации по планировке территории»;
РДС 30-201-98. Инструкция о порядке проектирования и установления красных линий в городах и других поселениях Российской Федерации;

СП 42.13330.2016. Свод правил. Градостроительство. Планировка и застройка городских и сельских поселений. Актуализированная редакция СНиП 2.07.01-89*;
СП 82.13330.2016. Свод правил. Благоустройство территорий. Актуализированная редакция СНиП III-10-75;
СП 396.1325800.2018. Улицы и дороги населенных пунктов. Правила градостроительного проектирования; генеральный план муниципального образования «Город Архангельск», утвержденный постановлением министерства строительства и архитектуры Архангельской области от 2 апреля 2020 года № 37-п (с изменениями);

правила землепользования и застройки городского округа «Город Архангельск», утвержденные постановлением министерства строительства и архитектуры Архангельской области от 29 сентября 2020 года № 68-п (с изменениями);
проект планировки Цигломского района муниципального образования «Город Архангельск», утвержденный распоряжением Главы муниципального образования «Город Архангельск» от 27 августа 2018 года № 2492р (с изменениями);

проект планировки территории муниципального образования «Город Архангельск» в границах ул. Цигломской и ул. Стивидорской площадью 0,8575 га, утвержденный распоряжением Главы городского округа «Город Архангельск» от 18 мая 2021 года № 1827р;

решение Архангельской городской Думы от 25 октября 2017 года № 581 «Об утверждении Правил благоустройства городского округа «Город Архангельск» (с изменениями);

местные нормативы градостроительного проектирования городского округа «Город Архангельск», утвержденные решением Архангельской городской Думы от 20 сентября 2017 года № 567 (с изменениями);

региональные нормативы градостроительного проектирования Архангельской области, утвержденные постановлением Правительства Архангельской области от 19 апреля 2016 года № 123-пп (с изменениями);

иные законы и нормативные правовые акты Российской Федерации, Архангельской области, городского округа «Город Архангельск»;

11. Состав и порядок проведения предпроектных научно-исследовательских работ и инженерных изысканий
Проект внесения изменений в проект планировки Цигломского района надлежит выполнить на топографическом плане.

Инженерные изыскания выполнить в соответствии с постановлением Правительства Российской Федерации от 31 марта 2017 года № 402 «Об утверждении Правил выполнения инженерных изысканий, необходимых для подготовки документации по планировке территории».

12. Порядок проведения согласования проекта внесения изменений в проект планировки территории
Порядок согласования проекта внесения изменений в проект планировки Цигломского района:

1) предварительное рассмотрение основных проектных решений проекта внесения изменений в проект планировки Цигломского района департаментом градостроительства Администрации городского округа «Город Архангельск»;

2) согласование проекта внесения изменений в проект планировки Цигломского района с заинтересованными организациями, указанными в пункте 9 настоящего задания;

3) доработка проекта внесения изменений в проект планировки Цигломского района, устранение замечаний (недостатков) в части внесенных изменений.

Общественные обсуждения по рассмотрению проекта внесения изменений в проект планировки Цигломского района проводятся в порядке, установленном в соответствии с Градостроительным кодексом Российской Федерации, Федеральным законом от 6 октября 2003 года № 131-ФЗ «Об общих принципах организации местного самоуправления в Российской Федерации», Уставом городского округа «Город Архангельск». Положением об организации и проведении общественных обсуждений или публичных слушаний по вопросам градостроительной деятельности на территории муниципального образования «Город Архангельск», утвержденным решением Архангельской городской Думы от 20 июня 2018 года № 688, а также Порядком внесения изменений в документацию по планировке территории, отмены такой документации или ее отдельных частей, признания отдельных частей такой документации не подлежащими применению, утвержденным постановлением Администрации городского округа «Город Архангельск» от 12 мая 2021 года № 862.

13. Дополнительные требования для зон с особыми условиями использования территорий
Материалы по обоснованию проекта внесения изменений в проект планировки Цигломского района должны содержать:

схему границ территорий объектов культурного наследия;
схему границ зон с особыми условиями использования территории.

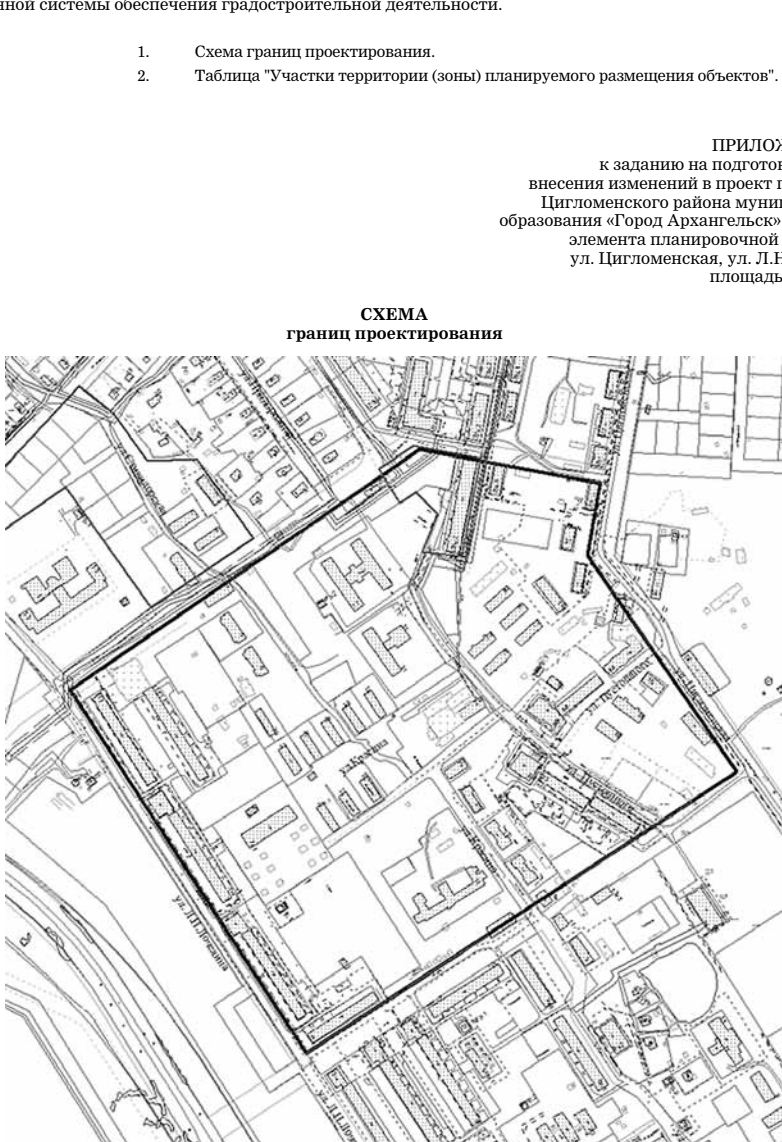
14. Иные требования и условия
Разработанный с использованием компьютерных технологий проект внесения изменений в проект планировки Цигломского района должен отвечать требованиям государственных стандартов и требованиям по формированию информационной системы обеспечения градостроительной деятельности.

Приложение: 1. Схема границ проектирования.

2. Таблица «Участки территории (зоны) планируемого размещения объектов».

ПРИЛОЖЕНИЕ № 1
к заданию на подготовку проекта внесения изменений в проект планировки Цигломского района муниципального образования «Город Архангельск» в границах элемента планировочной структуры: ул. Цигломская, ул. Л.Н. Лочехина площадью 30,8959 га

СХЕМА границ проектирования



ПРИЛОЖЕНИЕ № 2
к заданию на подготовку проекта внесения изменений в проект планировки Цигломского района муниципального образования «Город Архангельск» в границах элемента планировочной структуры: ул. Цигломская, ул. Л.Н. Лочехина площадью 30,8959 га

Таблица «Участки территории (зоны) планируемого размещения объектов»

№ участка на плане	№ объекта на плане	Виды разрешенного использования земельных участков и объектов капитального строительства	Площадь участка, га	Предельные параметры участка			Наименование объекта	Показатели объекта			
				Плотность застройки, кв. тыс. кв. м/га	Высота, м	Застроенность, %		Суммарная поэтажная площадь наземной части в габаритах наружных стен, тыс. кв. м	Использование подземного пространства	Густота приобъектных автодорожек (наземные), м/м	Примечания, емкость/мощность
1	2	3	4	5	6	7	8	9	10	11	12

ГЛАВА ГОРОДСКОГО ОКРУГА «ГОРОД АРХАНГЕЛЬСК»

РАСПОРЯЖЕНИЕ

от 26 декабря 2023 г. № 7406р

О подготовке проекта внесения изменений в проект планировки района «Соломбала» муниципального образования «Город Архангельск» в границах элемента планировочной структуры: ул. Краснофлотская, просп. Никольский, ул. Терехина, ул. Советская площадью 13,9139 га

В соответствии с Градостроительным кодексом Российской Федерации, с учетом обращения ООО «Никольский»:

1. Принять решение о подготовке проекта внесения изменений в проект планировки района «Соломбала» муниципального образования «Город Архангельск» в границах элемента планировочной структуры: ул. Краснофлотская, просп. Никольский, ул. Терехина, ул. Советская площадью 13,9139 га.

2. Подготовить проект внесения изменений в проект планировки района «Соломбала» муниципального образования «Город Архангельск» в границах элемента планировочной структуры: ул. Краснофлотская, просп. Никольский, ул. Терехина, ул. Советская площадью 13,9139 га.

3. Утвердить прилагаемое задание на подготовку проекта внесения изменений в проект планировки района «Соломбала» муниципального образования «Город Архангельск» в границах элемента планировочной структуры: ул. Краснофлотская, просп. Никольский, ул. Терехина, ул. Советская площадью 13,9139 га.

4. Определить, что физические или юридические лица вправе представлять свои предложения о порядке, сроках подготовки и содержании проекта внесения изменений в проект планировки района «Соломбала» муниципального образования «Город Архангельск» в границах элемента планировочной структуры: ул. Краснофлотская, просп. Никольский, ул. Терехина, ул. Советская площадью 13,9139 га в департамент градостроительства Администрации городского округа «Город Архангельск» со дня опубликования настоящего распоряжения до момента назначения общественных обсуждений.

5. Опубликовать распоряжение в газете «Архангельск – Город воинской славы» и на официальном информационном интернет-портале городского округа «Город Архангельск».

6. Срок действия распоряжения – 12 месяцев с момента его опубликования в газете «Архангельск – Город воинской славы» и на официальном информационном интернет-портале городского округа «Город Архангельск».

Глава городского округа
«Город Архангельск»

Д.А. Морев

УТВЕРЖДЕНО
распоряжением Главы
городского округа
«Город Архангельск»
от 26 декабря 2023 г. № 7406р

ЗАДАНИЕ

на подготовку проекта внесения изменений в проект планировки района «Соломбала» муниципального образования «Город Архангельск» в границах элемента планировочной структуры:

ул. Краснофлотская, просп. Никольский, ул. Терехина, ул. Советская площадью 13,9139 га

1. Вид документа (документации)
Проект внесения изменений в проект планировки района «Соломбала» муниципального образования «Город Архангельск», утвержденный распоряжением мэра города Архангельска от 6 сентября 2013 года № 2544р (с изменениями), в границах элемента планировочной структуры: ул. Краснофлотская, просп. Никольский, ул. Терехина, ул. Советская площадью 13,9139 га (далее – проект внесения изменений в проект планировки района «Соломбала»).

2. Технический заказчик
Общество с ограниченной ответственностью «Никольский», ИНН 2902071885, ОГРН 1112932005207. Источники финансирования работ – средства ООО «Никольский».

3. Разработчик документации
Разработчик определяется техническим заказчиком в соответствии с действующим законодательством Российской Федерации.

4. Основание для разработки документации
Распоряжение Главы городского округа «Город Архангельск» от 26 декабря 2023 года № 7406р «О подготовке проекта внесения изменений в проект планировки района «Соломбала» муниципального образования «Город Архангельск» в границах элемента планировочной структуры: ул. Краснофлотская, просп. Никольский, ул. Терехина, ул. Советская площадью 13,9139 га».

5. Объект градостроительного планирования или застройки территории, его основные характеристики
Элемент планировочной структуры: ул. Краснофлотская, просп. Никольский, ул. Терехина, ул. Советская расположен в Соломбальском территориальном округе города Архангельска. Территория в границах разработки проекта внесения изменений в проект планировки района «Соломбала» составляет 13,9139 га.

Размещение элемента планировочной структуры: ул. Краснофлотская, просп. Никольский, ул. Терехина, ул. Советская принять в соответствии со схемой, указанной в приложении № 1 к настоящему заданию.

Функциональные зоны согласно генеральному плану муниципального образования «Город Архангельск», утвержденному постановлением министерства строительства и архитектуры Архангельской области от 2 апреля 2020 года № 37-п (с изменениями), в границах которых разрабатывается проект внесения изменений в проект планировки района «Соломбала»:

многофункциональная общественно-деловая зона застройки;
зона специализированной общественной застройки;
зона застройки многоквартирными жилыми домами.

Территориальные зоны согласно правилам землепользования и застройки городского округа «Город Архангельск», утвержденным постановлением министерства строительства и архитектуры Архангельской области от 29 сентября 2020 года № 68-п (с изменениями), в границах которых разрабатывается проект внесения изменений в проект планировки района Соломбала:

многофункциональная общественно-деловая зона (кодированное обозначение – О1);
зона специализированной общественной застройки (кодированное обозначение – О2);
зона застройки многоквартирными жилыми домами (кодированное обозначение – Ж4).

Категория земель – земли населенных пунктов.
Рельеф – спокойный.

Элемент планировочной структуры находится в границах следующих зон с особыми условиями использования территорий:

зона регулирования застройки и хозяйственной деятельности объектов культурного наследия 1 типа (ЗР3-1);
зона регулирования застройки и хозяйственной деятельности объектов культурного наследия 3 типа (ЗР3-3);
водоохранная зона;

рыбоохранная зона;
прибрежная защитная полоса;

второй пояс санитарной охраны источника водоснабжения;
третий пояс санитарной охраны источника водоснабжения;

зона подтопления.

В границах элемента планировочной структуры находится территория объекта культурного наследия – ОЗ-2-60: объект «Магазин», расположенный по адресу: г. Архангельск, просп. Никольский, д. 56.

Постановлением Правительства Архангельской области от 18 ноября 2014 года № 460-пп «Об утверждении границ зон охраны объектов культурного наследия (памятников истории и культуры) народов Российской Федерации, расположенных на территории исторического центра города Архангельска (в Ломоносовском, Октябрьском и Соломбальском территориальных округах)» утверждена охранный зона объекта культурного наследия - ОЗ-2-60, а также режимы использования земель в границах зон охраны. Запреты, требования общего характера, а также особые требования к использованию земель в границах охранный зоны указаны в части 1 приложения № 2 постановления № 460-пп.

Дополнительные требования для зон с особыми условиями использования территорий изложены в пункте 13 настоящего задания.

Транспортная инфраструктура территории сформирована.

В соответствии с картой планируемого размещения автомобильных дорог местного значения муниципального образования «Город Архангельск», включая создание и обеспечение функционирования парковок, в составе генерального плана муниципального образования «Город Архангельск», утвержденном постановлением министерства строительства и архитектуры Архангельской области от 2 апреля 2020 года № 37-п (с изменениями), транспортная связь обеспечивается по ул. Краснофлотской – планируемой к размещению улице и дороге местного значения, просп. Никольскому, и ул. Терехина – магистральной улице районного значения, ул. Советской – магистральной улице общегородского значения регулируемого движения.

В соответствии с разделом 2 положения о территориальном планировании муниципального образования «Город Архангельск» в составе генерального плана муниципального образования «Город Архангельск», утвержденном постановлением министерства строительства и архитектуры Архангельской области от 2 апреля 2020 года № 37-п (с изменениями), коэффициент плотности застройки для многофункциональной общественно-деловой зоны установлен 3,0, для зоны застройки многоквартирными жилыми домами (9 этажей и более) установлен 2,0, для зоны специализированной общественной застройки – 2,4.

В соответствии со сводной картой планируемого размещения объектов местного значения муниципального образования «Город Архангельск» в составе генерального плана муниципального образования «Город Архангельск», утвержденного постановлением министерства строительства и архитектуры Архангельской области от 2 апреля 2020 года № 37-п (с изменениями), в границах рассматриваемого элемента планировочной структуры: ул. Краснофлотская, просп. Никольский, ул. Терехина, ул. Советская, планируемых к размещению объектов местного значения не предусмотрено.

6. Основные требования к составу, содержанию и форме представляемых материалов проекта планировки территории, последовательность и сроки выполнения работы

Внесение изменений в проект планировки района «Соломбала» осуществить в порядке, установленном Градостроительным кодексом Российской Федерации и порядке, утвержденным постановлением Администрации городского округа «Город Архангельск» от 12 мая 2021 года № 862.

В соответствии с пунктом 5.2 статьи 46 Градостроительного кодекса Российской Федерации внесение изменений в проект планировки территории путем утверждения их отдельных частей общественные обсуждения проводятся применительно к таким утверждаемым частям.

Утверждению подлежит основная часть проекта внесения изменений в проект планировки района «Соломбала», которая включает:

- чертеж или чертежи планировки территории, на которых отображаются:
 - красные линии;
 - границы существующих и планируемых элементов планировочной структуры;
 - границы зон планируемого размещения объектов капитального строительства (границы указываются сплошной штриховкой);

2) положение о характеристиках планируемого развития территории, в том числе о плотности и параметрах застройки территории (в пределах, установленных градостроительным регламентом), о характеристиках объектов капитального строительства жилого, производственного, общественно-делового и иного назначения и необходимых для функционирования таких объектов и обеспечения жизнедеятельности граждан объектов коммунальной, транспортной, социальной инфраструктуры, в том числе объектов, включенных в программы комплексного развития систем коммунальной инфраструктуры, программы комплексного развития транспортной инфраструктуры, программы комплексного развития социальной инфраструктуры и необходимых для развития территории в границах элемента планировочной структуры. Для зон планируемого размещения объектов федерального значения, объектов регионального значения, объектов местного значения в такое положение включаются сведения о плотности и параметрах застройки территории, необходимые для размещения указанных объектов, а также в целях согласования проекта планировки территории в соответствии с частью 12.7 статьи 45 Градостроительного кодекса Российской Федерации информация о планируемых мероприятиях по обеспечению сохранения применительно к территориальным зонам, в которых планируется размещение указанных объектов, фактических показателей обеспеченности территории объектами коммунальной, транспортной, социальной инфраструктуры и фактических показателей территориальной доступности таких объектов для населения, в том числе: местоположение в городе Архангельске, описание границ и площади территории проектирования;

краткую характеристику существующего использования территории, включая установленные ограничения, сведения о плотности и параметрах застройки территории в пределах, установленных градостроительным регламентом;

основные направления развития территории, включая характеристики объектов капитального строительства жилого, производственного, общественно-делового и иного назначения и необходимых для функционирования таких объектов и обеспечения жизнедеятельности граждан объектов коммунальной, транспортной, социальной инфраструктуры, в том числе объектов, включенных в программы комплексного развития систем коммунальной инфраструктуры, программы комплексного развития транспортной инфраструктуры, программы комплексного развития социальной инфраструктуры;

предложения по сохранению, сносу, размещению новых объектов;

предложения по развитию транспортной инфраструктуры территории (реконструкция и строительство участков внутриквартальных проездов, улиц, а также по обеспечению сохранения существующих инженерных сетей и сооружений, по их реконструкции, и по строительству новых инженерных сетей и сооружений);

таблицу к чертежу планировки территории согласно приложению № 2 к настоящему заданию. В таблице указываются: номера и площади участков территории, зон планируемого размещения объектов капитального строительства; наименование объектов; характеристики размещаемых объектов капитального строительства;

3) положение об очередности планируемого развития территории, содержащие этапы проектирования, строительства, реконструкции объектов капитального строительства жилого, производственного, общественно-делового и иного назначения и этапы строительства, реконструкции необходимых для функционирования таких объектов и обеспечения жизнедеятельности граждан объектов коммунальной, транспортной, социальной инфраструктур, в том числе объектов, включенных в программы комплексного развития систем коммунальной инфраструктуры, программы комплексного развития транспортной инфраструктуры, программы комплексного развития социальной инфраструктуры (при необходимости выполняется в табличной форме).

Материалы по обоснованию проекта внесения изменений в проект планировки территории должны содержать:

1) карту (фрагмент карты) планировочной структуры территорий поселения, городского округа, межселенной территории муниципального района с отображением границ элементов планировочной структуры;

2) результаты инженерных изысканий в объеме, предусмотренном разрабатываемой исполнителем работ программой инженерных изысканий, в случаях, если выполнение таких инженерных изысканий для подготовки документации по планировке территории требуется в соответствии с Градостроительным кодексом Российской Федерации;

3) обоснование определения границ зон планируемого размещения объектов капитального строительства;

4) схему организации движения транспорта (включая транспорт общего пользования) и пешеходов, отражающую местоположение объектов транспортной инфраструктуры и учитывающую существующие и прогнозные потребности в транспортном обеспечении на территории, а также схему организации улично-дорожной сети;

5) схему границ территорий объектов культурного наследия;

6) обоснование соответствия планируемых параметров, местоположения и назначения объектов регионального значения, объектов местного значения нормативам градостроительного проектирования и требованиям градостроительных регламентов, а также применительно к территории, в границах которой предусматривается осуществление деятельности по комплексному и устойчивому развитию территории, установленным правилами землепользования и застройки расчетным показателем минимально допустимого уровня обеспеченности территории объектами коммунальной, транспортной, социальной инфраструктур и расчетным показателем максимально допустимого уровня территориальной доступности таких объектов для населения;

8) схему, отображающую местоположение существующих объектов капитального строительства, в том числе линейных объектов, объектов, подлежащих сносу, объектов незавершенного строительства, а также проходы к водным объектам общего пользования и их береговым полосам;

9) варианты планировочных и (или) объемно-пространственных решений застройки территории в соответствии с проектом внесения изменений в проект планировки территории (в отношении элементов планировочной структуры, расположенных в жилых или общественно-деловых зонах);

10) перечень мероприятий по защите территории от чрезвычайных ситуаций природного и техногенного характера, в том числе по обеспечению пожарной безопасности и по гражданской обороне;

11) перечень мероприятий по охране окружающей среды;

12) обоснование очередности планируемого развития территории;

13) схему вертикальной планировки территории, инженерной подготовки и инженерной защиты территории, подготовленную в случаях, установленных уполномоченным Правительством Российской Федерации федеральным органом исполнительной власти, и в соответствии с требованиями, установленными уполномоченным Правительством Российской Федерации федеральным органом исполнительной власти, на которой должны быть отображены:

а) границы города Архангельска;

б) границы зоны планируемого размещения объектов капитального строительства, устанавливаемые в основной части проекта внесения изменений в проект планировки территории;

в) границы зон планируемого размещения объектов капитального строительства, подлежащих выносу из зоны планируемого размещения линейных объектов;

г) существующие и директивные (проектные) отметки поверхности по осям трасс автомобильных и железных дорог, проезжих частей в местах пересечения улиц и проездов и в местах перелома продольного профиля, существующие и директивные (проектные) отметки других элементов планировочной структуры территории для вертикальной увязки проектных решений, в том числе со смежными территориями;

д) проектные продольные уклоны, направление продольного уклона, расстояние между точками, ограничивающими участок с продольным уклоном;

е) горизонтали, отображающие проектный рельеф в виде параллельных линий;

ж) типовые поперечные профили автомобильных и железных дорог, элементы улично-дорожной сети;

14) иные материалы для обоснования положений по планировке территории, в том числе схему существующих и проектируемых сетей инженерного обеспечения объекта, в соответствии с техническими условиями от ресурсоснабжающих организаций.

В состав проекта внесения изменений в проект планировки района «Соломбала» может включаться проект организации дорожного движения, разрабатываемый в соответствии с требованиями Федерального закона от 29 декабря 2017 года № 443-ФЗ «Об организации дорожного движения в Российской Федерации и о внесении изменений в отдельные законодательные акты Российской Федерации».

Проект внесения изменений в проект планировки района «Соломбала» предоставляется техническим заказчиком в адрес департамента градостроительства Администрации городского округа «Город Архангельск» на бумажном носителе и в электронном виде в следующем объеме:

1) на бумажном носителе в одном экземпляре;

2) на электронном носителе (на компакт-диске) в одном экземпляре каждый нижеуказанный вид.

Электронная версия проекта внесения изменений в проект планировки района «Соломбала» должна содержать:

1) графическую часть, выполненную с использованием программного расширения «AutoCad» (*.dwg / .dxf) в системе координат, используемой для ведения Единого государственного реестра недвижимости (один экземпляр на компакт-диске);

2) графическую часть, выполненную в формате *.pdf (один экземпляр на компакт-диске);

3) текстовую часть, выполненную с использованием текстового редактора «Word» (*.doc / .docx) (один экземпляр на компакт-диске).

Требования к текстовой части:

применяется шрифт Times New Roman № 14 или 13;

текст документа печатается через 1 – 1,5 межстрочных интервала;

абзацный отступ в тексте документа составляет 1,25 см;

интервал между буквами в словах – обычный;

интервал между словами – один пробел;

наименования разделов и подразделов центрируются по ширине текста;

текст документа выравнивается по ширине листа (по границам левого и правого полей документа);

длина самой длинной строки реквизита при угловом расположении реквизитов – не более 7,5 см;

длина самой длинной строки реквизита при продольном расположении реквизитов – не более 12 см.

Текстовая часть проекта внесения изменений в проект планировки района «Соломбала» на бумажном носителе должна быть представлена в виде пояснительной записки (сброшюрованной книги).

Диски должны быть защищены от записи, иметь этикетку с указанием изготовителя, даты изготовления, названия комплекта. В корневом каталоге должен находиться текстовый файл содержания.

7. Основные требования к градостроительным решениям

При разработке проекта внесения изменений в проект планировки района «Соломбала» учесть основные положения:

генерального плана муниципального образования «Город Архангельск», утвержденного постановлением министерства строительства и архитектуры Архангельской области от 2 апреля 2020 года № 37-п (с изменениями);

правил землепользования и застройки городского округа «Город Архангельск», утвержденных постановлением министерства строительства и архитектуры Архангельской области от 29 сентября 2020 года № 68-п (с изменениями);

проекта планировки района Соломбала муниципального образования «Город Архангельск», утвержденного распоряжением мэра города Архангельска от 6 сентября 2013 года № 2544р (с изменениями).

Проектными решениями в материалах по обоснованию предусмотреть следующее:

размещение объекта общественной застройки на земельном участке с кадастровым номером 29:22:022546:38 по адресу: просп. Никольский, д. 32 с видом разрешенного использования «гостиничное обслуживание» (код 4.7), назначение «апартаменты»;

отображение здания, расположенного по адресу: ул. Советская, д. 15, корп. 2 на земельном участке с кадастровым номером 29:22:022545:3, в качестве индивидуального жилого дома (индивидуальная жилая застройка с приусадебными участками/ зона планируемого размещения объектов капитального строительства на перспективу);

варианты планировочных и (или) объемно-пространственных решений застройки в границах части элемента планировочной структуры: ул. Краснофлотская, просп. Никольский, ул. Терехина, ул. Советская площадью 13,9139 га;

элементы благоустройства следует размещать в соответствии с требованиями, установленными Правилами благоустройства территории городского округа «Город Архангельск», СП 82.13330.2016 «Свод правил. Благоустройство территории. Актуализированная редакция СНиП III-10-75», иными нормативными документами;

благоустройство территории в границах элемента планировочной структуры: ул. Краснофлотская, просп. Никольский, ул. Терехина, ул. Советская площадью 13,9139 га должно выполняться в соответствии с действующими нормативными документами;

обеспечение условий жизнедеятельности маломобильных групп населения согласно требованиям СП 59.13330.2020 «Свод правил. Доступность зданий и сооружений для маломобильных групп населения. Актуализированная редакция СНиП 35-01-2001»;

ширину внутриквартальных проездов предусмотреть не менее 6 м, ширину дорожек и тротуаров – не менее 2,25 м. При организации дорожек и тротуаров необходимо учитывать сложившуюся систему пешеходного движения;

парковочные места должны быть организованы в соответствии с действующими сводами правил и региональными нормативными градостроительного проектирования;

проектируемая территория должна быть оборудована специальными площадками для сбора твердых коммунальных отходов закрытого типа;

на площадках предусмотреть размещение контейнеров для раздельного сбора отходов (бумага, картон, пластик, стекло), бункер для крупногабаритных отходов (КГО);

размещение площадок общего пользования различного назначения с учетом демографического состава населения, типа застройки, природно-климатических и других местных условий необходимо предусмотреть согласно пункту 7.5 СП 42.13330.2016. Свод правил. Градостроительство. Планировка и застройка городских и сельских поселений. Актуализированная редакция СНиП 2.07.01-89* (утвержден приказом Минстроя России от 30 декабря 2016 года № 1034/пр) (далее – СП Градостроительство);

размещение площадок необходимо предусматривать на расстоянии от окон жилых и общественных зданий не менее чем:

для игр детей дошкольного и младшего школьного возраста – 12 м;

для отдыха взрослого населения – 10 м;

для занятий физкультурой (в зависимости от шумовых характеристик) – 10 - 40 м;

для хозяйственных целей – 20 м;

для выгула собак – 40 м;

для стоянки автомобилей – по подпункту 11.34 СП Градостроительство;

водоснабжение планируемой территории предусмотреть централизованное;

отведение хозяйственно-бытовых стоков планируемой застройки предусмотреть централизованное;

теплоснабжение планируемой застройки предусмотреть централизованное;

электроснабжение планируемой территории предусмотреть централизованное.

Решения проекта внесения изменений в проект планировки района «Соломбала» должны обеспечивать размещение земельных участков, инженерной инфраструктуры и элементов благоустройства с целью создания благоприятных и безопасных условий для жилищного строительства и проживания граждан на указанной территории развития населенного пункта.

Проектные решения проекта внесения изменений в проект планировки района «Соломбала» определяются с учетом удобства транспортной доступности района. Основными требованиями в отношении организации транспорта при планировке района являются: установление удобной связи планировочного района с устройствами внешнего транспорта; организация в районе пешеходных зон; организация улиц и проездов на территории района, обеспечивающих удобство подъездов и безопасность движения.

Проект внесения изменений в проект планировки района «Соломбала» подготовить в соответствии с техническими регламентами, нормами отвода земельных участков для конкретных видов деятельности, установленными в соответствии с федеральными законами.

В случае необходимости получения разрешения на отклонение от предельных параметров разрешенного строительства, реконструкции объектов капитального строительства и/или получения разрешения на условно разрешенный вид использования земельного участка или объекта капитального строительства до утверждения документации по планировке территории необходимо провести процедуры, предусмотренные статьями 39 и 40 Градостроительного кодекса Российской Федерации.

8. Состав, исполнители, сроки и порядок предоставления исходной информации для разработки проекта внесения изменений в проект планировки территории

Необходимые исходные данные запрашиваются разработчиком самостоятельно, в том числе:

а) сведения из Единого государственного реестра недвижимости (далее – ЕГРН) о зонах с особыми условиями использования территорий в виде выписки из ЕГРН о зоне с особыми условиями использования;

б) сведения из ЕГРН о кадастровом плане территории, в пределах которого планируется размещение объекта капитального строительства;

в) сведения из ЕГРН о правообладателях объектов недвижимости, расположенных в пределах территории, в отношении которой разрабатывается проект планировки территории;

г) сведения о характеристиках объектов недвижимости, расположенных в пределах территории, в отношении которой разрабатывается проект планировки территории в соответствии с таблицей, указанной в приложении № 2 к настоящему заданию;

д) иные исходные данные, необходимые для выполнения работы, включая получение цифровых топографических материалов, документов об использовании земельных участков, на которые действие градостроительных регламентов не распространяется или для которых градостроительные регламенты не устанавливаются.

9. Перечень органов государственной власти Российской Федерации, Архангельской области, иных субъектов Российской Федерации, органов местного самоуправления муниципального образования Архангельской области, согласовывающих проект внесения изменений в проект планировки территории

Проект внесения изменений в проект планировки района «Соломбала» должен быть согласован разработчиком с:

департаментом транспорта, строительства и городской инфраструктуры Администрации городского округа «Город Архангельск»;

администрацией Соломбальского территориального округа;

Управлением государственной инспекции безопасности дорожного движения УМВД России по Архангельской области (в случае, если в состав проекта внесения изменений в проект планировки включается проект организации дорожного движения).

Согласование проекта внесения изменений в проект планировки района «Соломбала» осуществляется применительно к изменяемой части.

По итогам полученных согласований представить проект внесения изменений в проект планировки района «Соломбала» в департамент градостроительства Администрации городского округа «Город Архангельск».

Утверждение проекта внесения изменений в планировку района «Соломбала» осуществляется в соответствии с Градостроительным кодексом Российской Федерации. Порядком внесения изменений в документацию по планировке территории, отмены такой документации или ее отдельных частей, признания отдельных частей такой документации не подлежащими применению, утвержденным постановлением Администрации городского округа «Город Архангельск» от 12 мая 2021 года № 862.

10. Требования к проекту внесения изменений в проект планировки территории

Проект внесения изменений в проект планировки района Соломбала выполнять в соответствии с требованиями законодательства, установленными государственными стандартами, техническими регламентами в сфере строительства и градостроительства, настоящим заданием.

Нормативно-правовая и методическая база для выполнения работ:

Градостроительный кодекс Российской Федерации;

Земельный кодекс Российской Федерации;

Жилищный кодекс Российской Федерации;

Водный кодекс Российской Федерации;

Градостроительный кодекс Архангельской области;

Федеральный закон от 30 марта 1999 года № 52-ФЗ «О санитарно-эпидемиологическом благополучии населения»;

Федеральный закон от 10 января 2002 года № 7-ФЗ «Об охране окружающей среды»;

Федеральный закон от 14 марта 1995 года № 33-ФЗ «Об особо охраняемых природных территориях»;

Федеральный закон от 25 июня 2002 года № 73-ФЗ «Об объектах культурного наследия (памятниках истории и культуры) народов Российской Федерации»;

Федеральный закон от 24 июня 1998 года № 89-ФЗ «Об отходах производства и потребления»;

Федеральный закон от 21 декабря 1994 года № 68-ФЗ «О защите населения и территорий от чрезвычайных ситуаций природного и техногенного характера»;

Федеральный закон от 29 декабря 2017 года № 443-ФЗ «Об организации дорожного движения в Российской Федерации и о внесении изменений в отдельные законодательные акты Российской Федерации»;

постановление Правительства Архангельской области от 18 ноября 2014 года № 460-пп «Об утверждении границ зон охраны объектов культурного наследия (памятников истории и культуры) народов Российской Федерации, расположенных на территории исторического центра города Архангельска (в Ломоносовском, Октябрьском и Соломбальском территориальных округах)»;

приказ Росреестра от 10 ноября 2020 года № П/0412 «Об утверждении классификатора видов разрешенного использования земельных участков»;

приказ Министерства строительства и жилищно-коммунального хозяйства РФ от 25 апреля 2017 года № 739/пр «Об утверждении требований к цифровым топографическим картам и цифровым топографическим планам, используемым при подготовке графической части документации по планировке территории»;

постановление Правительства Российской Федерации от 31 марта 2017 года № 402 «Об утверждении Правил выполнения инженерных изысканий, необходимых для подготовки документации по планировке территории»;

РДС 30-201-98. Инструкция о порядке проектирования и установления красных линий в городах и других поселениях Российской Федерации;

СП 42.13330.2016. Свод правил. Градостроительство. Планировка и застройка городских и сельских поселений. Актуализированная редакция СНиП 2.07.01-89*;

СП 476.1325800.2020. Свод правил. Территории городских и сельских поселений. Правила планировки, застройки и благоустройства жилых микрорайонов;

СП 82.13330.2016. Свод правил. Благоустройство территорий. Актуализированная редакция СНиП III-10-75;

СП 396.1325800.2018. Улицы и дороги населенных пунктов. Правила градостроительного проектирования;

генеральный план муниципального образования «Город Архангельск», утвержденный постановлением министерства строительства и архитектуры Архангельской области от 2 апреля 2020 года № 37-п (с изменениями);

правила землепользования и застройки городского округа «Город Архангельск», утвержденные постановлением министерства строительства и архитектуры Архангельской области от 29 сентября 2020 года № 68-п (с изменениями);

проект планировки района «Соломбала» муниципального образования «Город Архангельск», утвержденный распоряжением мэра города Архангельска от 6 сентября 2013 года № 2544р (с изменениями);

решение Архангельской городской Думы от 25 октября 2017 года № 581 «Об утверждении Правил благоустройства городского округа «Город Архангельск» (с изменениями);

местные нормативы градостроительного проектирования городского округа «Город Архангельск», утвержденные решением Архангельской городской Думы от 20 сентября 2017 года № 567;

региональные нормативы градостроительного проектирования Архангельской области, утвержденные постановлением Правительства Архангельской области от 19 апреля 2016 года № 123-пп (с изменениями);

иные законы и нормативные правовые акты Российской Федерации, Архангельской области, муниципального образования «Город Архангельск».

11. Состав и порядок проведения предпроектных научно-исследовательских работ и инженерных изысканий

Проект внесения изменений в проект планировки района Соломбала надлежит выполнять на топографическом плане.

Инженерные изыскания выполнять в соответствии с постановлением Правительства Российской Федерации от 31 марта 2017 года № 402 «Об утверждении Правил выполнения инженерных изысканий, необходимых для подготовки документации по планировке территории».

12. Порядок проведения согласования проекта внесения изменений в проект планировки территории

Порядок согласования проекта внесения изменений в проект планировки района «Соломбала»:

1) предварительное рассмотрение основных проектных решений проекта внесения изменений в проект планировки района «Соломбала» департаментом градостроительства Администрации городского округа «Город Архангельск»;

2) согласование проекта внесения изменений в проект планировки района «Соломбала» с заинтересованными организациями, указанными в пункте 9 настоящего задания;

3) доработка проекта внесения изменений в проект планировки района «Соломбала», устранение замечаний (недостатков) в части внесенных изменений.

Общественные обсуждения по рассмотрению проекта внесения изменений в проект планировки района «Соломбала» проводятся в порядке, установленном в соответствии с Градостроительным кодексом Российской Федерации, Федеральным законом от 6 октября 2003 года № 131-ФЗ «Об общих принципах организации местного самоуправления в Российской Федерации», Уставом городского округа «Город Архангельск», Положением об организации и проведении общественных обсуждений или публичных слушаний по вопросам градостроительной деятельности на территории городского округа «Город Архангельск», утвержденным решением Архангельской городской Думы от 20 июня 2018 года № 688 (с изменениями), а также Порядком внесения изменений в документацию по планировке территории, отмены такой документации или ее отдельных частей, признания отдельных частей такой документации не подлежащими применению, утвержденным постановлением Администрации городского округа «Город Архангельск» от 12 мая 2021 года № 862;

4) доработка проекта внесения изменений в проект планировки района «Соломбала» по результатам общественных обсуждений или публичных слушаний;

5) утверждение проекта внесения изменений в проект планировки района «Соломбала» администрацией городского округа «Город Архангельск».

13. Дополнительные требования для зон с особыми условиями использования территорий
В соответствии с постановлением Правительства Архангельской области от 18 ноября 2014 года № 460-пп «Об утверждении границ зон охраны объектов культурного наследия (памятников истории и культуры) народов Российской Федерации, расположенных на территории исторического центра города Архангельска (в Ломоносовском, Октябрьском и Соломбальском территориальных округах)», в границах подзоны ЗРЗ-1 разрешается:

строительство жилых и общественных зданий на основе архитектурных решений, стилистически увязанных с характером архитектуры сохранившейся характерной исторической застройки;

капитальный ремонт, реставрация существующей исторической застройки с сохранением размеров, пропорций и параметров объектов и их частей, применение строительных, отделочных материалов и цветовых решений, аналогичных тем, что использовались при постройке объектов культурного наследия, сохранение формы и цвета оконных переплетов и расстановки, входных (парадных) дверей и оформления дверных проемов;

реконструкция и нейтрализация существующих дисгармонирующих объектов с учетом ограничений, установленных настоящими режимами к объемно-пространственным характеристикам зданий, и требований по увязыванию архитектурных и цветовых решений с характером архитектуры близлежащих объектов исторической застройки;

проведение работ по благоустройству территории, сохранению и восстановлению историко-градостроительной среды;

возведение временных строений и сооружений для проведения работ, направленных на сохранение объектов исторической застройки, благоустройство территории, формирующей историко-градостроительную среду;

возведение строений и сооружений, необходимых для проведения работ по обеспечению пожарной безопасности объектов исторической застройки, защиты их от динамических воздействий;

размещение объектов регулирования дорожного движения;

проведение научных исследований, в том числе археологических;

полементная разборка зданий при реконструкции аварийных зданий;

устройство фундаментов методами без использования забивных свай - при новом строительстве;

строительство подземных сооружений при наличии инженерно-геологической экспертизы, подтверждающей отсутствие негативного влияния этих сооружений на окружающую историческую застройку;

на территории открытых городских пространств локальное изменение лицевых фасадов на уровне первых этажей; устройство витрин и дверных проемов,

не искажающих общее архитектурное решение, устройство мансард без изменения конфигурации крыши на участках утраченной застройки;

снос ветхих объектов, не обладающих признаками объекта культурного наследия, при условии согласования с министерством, и научной фиксации (по предписанию министерства), а также при условии сохранения и музеефикации ценных фасадных деталей, выполненных из дерева и (или) из металла, сохранившихся на зданиях, подлежащих сносу;

сохранение и восстановление (регенерация) зеленых насаждений на территориях скверов, придомовых участков, разделительных полосах улиц; благоустройство этих территорий с устройством ограждений, лавок, других малых архитектурных форм;

размещение на прибрежных территориях объектов рекреационного назначения и объектов торговли (яхт-клубы, лодочные станции, кафе и т.п.) при условии принятия максимальной их высоты в пределах одного этажа (6 м от планировочной отметки земли до венчающего карниза) и нейтральной стилистики;

размещение новых сооружений преимущественно по принципу замены существующих сооружений аналогичными либо меньшими по габаритам;

принятие габаритов и форм объектов, обеспечивающих масштабное соответствие с окружающей исторической природной средой, исключающих создание фона, неблагоприятного для восприятия объекта культурного наследия;

принятие максимальной высоты в пределах трех-четырёх этажей высотой по 3,5 м (12 - 15 м от основной отметки земли до венчающего карниза на участках, являющихся смежными с охранной зоной).

В границах подзоны ЗРЗ-1 запрещается:

размещение новых и расширение существующих промышленных, коммунально-складских и иных предприятий, не связанных с потребностями исторически сложившихся функциональных зон, имеющих культурный, общественный, учебно-воспитательный, жилой характер;

снос деревянных и полудеревянных ценных объектов историко-градостроительной среды и объектов, обладающих признаками объекта культурного наследия;

строительство торговых центров, площадь которых превышает 450 кв. м торговых площадей;

строительство и хозяйственное использование исторических зеленых насаждений и ценных участков зеленых насаждений, их формы и площади при осуществлении благоустройства участков в границах подзоны ЗРЗ-1.

В границах подзоны ЗРЗ-1 предельные параметры разрешенного использования земельных участков:

принятие габаритов новой застройки, обеспечивающих масштабное соответствие с историко-градостроительной средой на основе наиболее устойчивых пространственно-планировочных признаков и приемов, исключающих создание фона неблагоприятного для восприятия объектов культурного наследия;

принятие габаритов по высоте объектов нового строительства в пределах максимальной высоты существующих на сопредельных территориях зданий, составляющих с этими объектами нового строительства единую объемно-планировочную композицию (на участках, являющихся смежными с охранной зоной (территорией) объектов культурного наследия).

В границах подзоны ЗРЗ-1 устанавливаются предельные параметры высоты зданий и сооружений до 15 м.

Объектами охраны подзоны ЗРЗ-3 являются сохранившиеся элементы планировочной структуры и ценные участки зеленых насаждений.

Материалы по обоснованию проекта внесения изменений в проект планировки центральной части должны содержать:

схему границ территорий объектов культурного наследия;

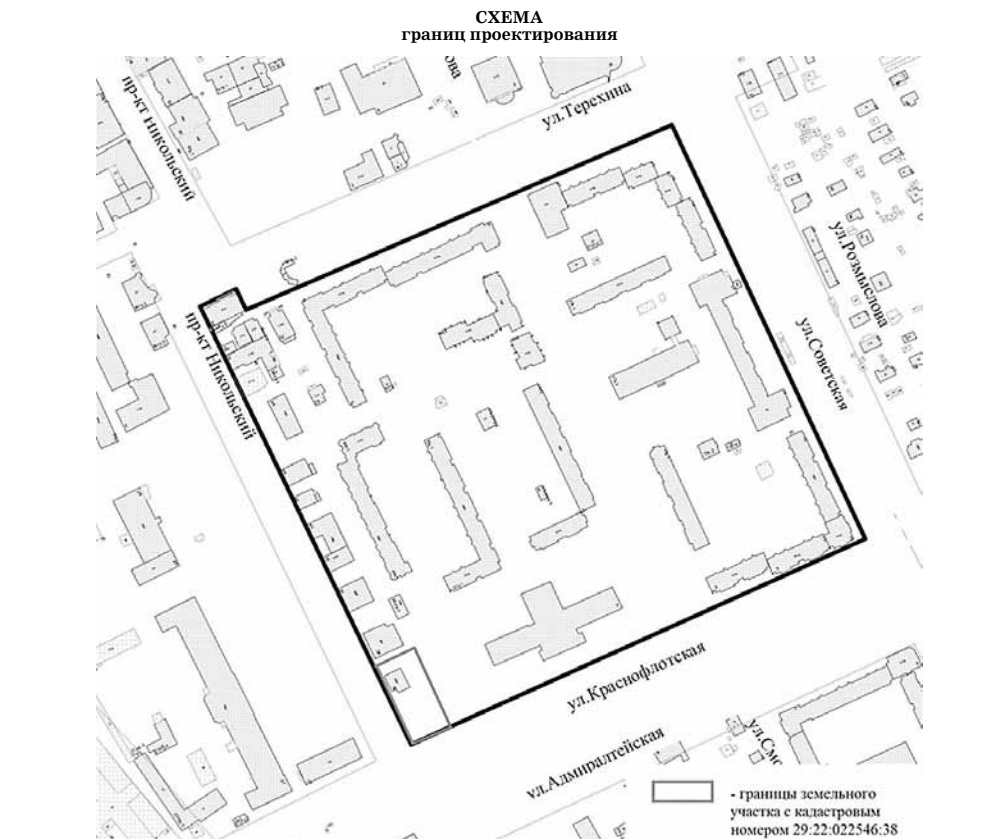
схему границ зон с особыми условиями использования территории.

14. Иные требования и условия

Разработанный с использованием компьютерных технологий проект внесения изменений в проект планировки района «Соломбала» должен отвечать требованиям государственных стандартов и требованиям по формированию информационной системы обеспечения градостроительной деятельности.

- Приложение:
1. Схема границ проектирования.
 2. Таблица "Участки территории (зоны) планируемого размещения объектов".

ПРИЛОЖЕНИЕ № 1
к заданию на внесение изменений
в проект планировки района «Соломбала»
муниципального образования «Город Архангельск»
в границах элемента планировочной структуры:
ул. Краснофлотская, просп. Никольский,
ул. Терехина, ул. Советская площадью 13,9139 га



ПРИЛОЖЕНИЕ № 2
к заданию на внесение изменений
в проект планировки района «Соломбала»
муниципального образования «Город Архангельск»
в границах элемента планировочной структуры:
ул. Краснофлотская, просп. Никольский,
ул. Терехина, ул. Советская площадью 13,9139 га

Таблица «Участки территории (зоны) планируемого размещения объектов»

№ участка на плане	№ объекта на плане	Виды разрешенного использования земельных участков и объектов капитального строительства	Предельные параметры участка				Наименование объекта	Показатели объекта				
			Площадь участка, га	Плотность застройки, тыс. кв.м/га	Высота, м	Застроенность, %		Суммарная поэтажная площадь наземной части в габаритах наружных стен, тыс.кв.м	Использование подземного пространства	Государственные объекты (наземные), М/М	Примечания, емкость/мощность	
1	2	3	4	5	6	7	8	9	10	11	12	

Заключение о результатах общественных обсуждений по проекту внесения изменений в проект планировки района «Майская горка» муниципального образования «Город Архангельск» в границах элемента планировочной структуры: просп. Ленинградский и ул. Коммунальная площадью 16,99 га

от 21 декабря 2023 года

Общественные обсуждения по проекту внесения изменений в проект планировки района «Майская горка» муниципального образования «Город Архангельск» в границах элемента планировочной структуры: просп. Ленинградский и ул. Коммунальная площадью 16,99 га проводились в период 15 декабря 2023 года по 20 декабря 2023.

Организатор общественных обсуждений: Комиссия по землепользованию и застройке городского округа «Город Архангельск».

В общественных обсуждениях приняло участие: 0 человек.

На основании протокола общественных обсуждений по проекту внесения изменений в проект планировки района «Майская горка» муниципального образования «Город Архангельск» в границах элемента планировочной структуры: просп. Ленинградский и ул. Коммунальная площадью 16,99 га, от 21 декабря 2023 года Комиссией по землепользованию и застройке городского округа «Город Архангельск» подготовлены следующие рекомендации в отношении внесенных предложений и замечаний по указанному проекту:

1) от участников общественных обсуждений, постоянно проживающих на территории, в пределах которой проводятся общественные обсуждения, прошедших в соответствии с частью 12 статьи 5.1 Градостроительного кодекса Российской Федерации, идентификацию:

№ п/п	Инициатор	Содержание предложения (замечания)	Рекомендации организатора
1.	нет	замечаний и предложений не поступило	нет

2) от иных участников общественных обсуждений, являющихся правообладателями соответствующих земельных участков и (или) расположенных на них объектов капитального строительства и (или) помещений, являющихся частью указанных объектов капитального строительства, прошедших в соответствии с частью 12 статьи 5.1 Градостроительного кодекса Российской Федерации, идентификацию:

№ п/п	Инициатор	Содержание предложения (замечания)	Рекомендации организатора
1.	нет	замечаний и предложений не поступило	нет

Выводы по результатам общественных обсуждений:

Руководствуясь частью 10 статьи 45 Градостроительного кодекса РФ комиссией рекомендовано отклонить и направить на доработку проект внесения изменений в проект планировки района «Майская горка» муниципального образования «Город Архангельск» в границах элемента планировочной структуры: просп. Ленинградский и ул. Коммунальная площадью 16,99 га до вступления в силу изменений в утвержденную градостроительную документацию городского округа «Город Архангельск» в части территориального планирования (постановление министерства строительства и архитектуры Архангельской области от 15.12.2023 № 79-п) и градостроительного зонирования (постановление министерства строительства и архитектуры Архангельской области от 18.12.2023 № 80-п).

Председательствующий комиссии

А.Н. Юницына

Оповещение о начале общественных обсуждений

Комиссия по землепользованию и застройке городского округа «Город Архангельск» извещает о начале проведения общественных обсуждений по проекту планировки территории для размещения линейного объекта «Строительство автомобильной дороги по ул. Карпогорской от ул. Октябрья до просп. Московского».

Общественные обсуждения проводятся с 5 января 2023 года по 17 января 2023 года.

Документация по проекту планировки территории для размещения линейного объекта «Строительство автомобильной дороги по ул. Карпогорской от ул. Октябрья до просп. Московского» представлена:

1. На официальном информационном интернет-портале городского округа «Город Архангельск»: <https://www.arhcity.ru/?page=3029/0>

2. На экспозиции по адресу: официальный информационный интернет-портал Администрации городского округа «Город Архангельск» <https://www.arhcity.ru/?page=3029/0>.

Экспозиция проекта открыта с 5 января 2023 года на официальном сайте и проводится с 14:00 – 5 января 2023 года по 16:00 – 17 января 2023 года.

Консультации по экспозиции проекта по теме общественных обсуждений проводятся Юницыной Александрой Николаевной согласно следующему графику:

кабинет	дата	время
каб. 510	9 января 2023 года 16 января 2023 года	с 13 часов 30 минут до 15 часов 00 минут

В период проведения общественных обсуждений участники общественных обсуждений имеют право вносить предложения и замечания, касающиеся обсуждаемого проекта посредством:

- официального информационного интернет-портала городского округа «Город Архангельск»: адрес электронной почты: architect@arhcity.ru;

- письменно в адрес организатора общественных обсуждений: В.И.Ленина пл., д. 5, г. Архангельск, 163000;

Организатором общественных обсуждений является Комиссия по землепользованию и застройке городского округа «Город Архангельск».

Контактные данные организатора:
В.И.Ленина пл., д. 5, г. Архангельск, 163000;

тел/факс (8182) 60-74-84;
адрес электронной почты: architect@arhcity.ru.

Форма подачи предложений и (или) замечаний по документации: опубликована на официальном информационном интернет-портале городского округа «Город Архангельск»: <https://www.arhcity.ru/?page=3029/0>.

Заключение о результатах общественных обсуждений проекта решения Главы городского округа «Город Архангельск» о предоставлении разрешения на отклонение от предельных параметров разрешенного строительства объекта капитального строительства (индивидуальный жилой дом) на земельном участке, расположенном в территориальном округе Варавино-Фактория г.Архангельска на территории садоводческого некоммерческого товарищества Локомотив

от «21» декабря 2023 г.

Общественные обсуждения по проекту решения Главы городского округа «Город Архангельск» о предоставлении разрешения на отклонение от предельных параметров разрешенного строительства объекта капитального строительства (индивидуальный жилой дом) на земельном участке площадью 508 кв.м с кадастровым номером 29:22:070810:61, расположенном в территориальном округе Варавино-Фактория г. Архангельска на территории садоводческого некоммерческого товарищества Локомотив:

установление минимального процента застройки земельного участка 5,31 процента, проводились в период с «15» декабря 2023 года по «20» декабря 2023 года.

Организатор общественных обсуждений: Комиссия по землепользованию и застройке городского округа «Город Архангельск».

В общественных обсуждениях приняло участие: 0 участников.

На основании протокола общественных обсуждений по проекту решения Главы городского округа «Город Архангельск» о предоставлении разрешения на отклонение от предельных параметров разрешенного строительства объекта капитального строительства (индивидуальный жилой дом) на земельном участке, расположенном в территориальном округе Варавино-Фактория г. Архангельска на территории садоводческого некоммерческого товарищества Локомотив от 21 декабря 2023 года Комиссией по землепользованию и застройке городского округа «Город Архангельск» подготовлены следующие рекомендации в отношении внесенных предложений и замечаний по указанному проекту:

1) от участников общественных обсуждений, постоянно проживающих на территории, в пределах которой проводятся общественные обсуждения, прошедших в соответствии с частью 12 статьи 5.1 Градостроительного кодекса Российской Федерации, идентификацию:

№ п/п	Инициатор	Содержание предложения (замечания)	Рекомендации организатора
1.	нет	замечаний и предложений не поступило	нет

Заключение о результатах общественных обсуждений проекта решения Главы городского округа «Город Архангельск» о предоставлении разрешения на условно разрешенный вид использования земельных участков, расположенных в Северном территориальном округе г. Архангельска по ул. Богового В.Г., об утверждении схемы расположения земельных участков

от «21» декабря 2023 г.

Общественные обсуждения по проекту решения Главы городского округа «Город Архангельск» о предоставлении разрешения на условно разрешенный вид использования земельных участков площадью 249 кв. м и 120 кв. м в кадастровом квартале 29:22:030603, расположенных в Северном территориальном округе г. Архангельска по ул. Богового В.Г.:

«Ведение огородничества: размещение хозяйственных построек, не являющихся объектами недвижимости, предназначенных для хранения инвентаря и урожая сельскохозяйственных культур» (код (числовое обозначение) вида разрешенного использования земельного участка по классификатору видов разрешенного использования земельных участков, утвержденному приказом Росреестра от 10 ноября 2020 года № П/0412 «Об утверждении классификатора видов разрешенного использования земельных участков», - 13.1), проводились в период с «15» декабря 2023 года по «20» декабря 2023 года.

Организатор общественных обсуждений: Комиссия по землепользованию и застройке городского округа «Город Архангельск».

В общественных обсуждениях приняло участие: 0 участников.

На основании протокола общественных обсуждений по проекту решения Главы городского округа «Город Архангельск» о предоставлении разрешения на условно разрешенный вид использования земельных участков, расположенных в Северном территориальном округе г. Архангельска по ул. Богового В.Г., об утверждении схемы расположения земельных участков от 21 декабря 2023 года Комиссией по землепользованию и застройке городского округа «Город Архангельск» подготовлены следующие рекомендации в отношении внесенных предложений и замечаний по указанному проекту:

1) от участников общественных обсуждений, постоянно проживающих на территории, в пределах которой проводятся общественные обсуждения, прошедших в соответствии с частью 12 статьи 5.1 Градостроительного кодекса Российской Федерации, идентификацию:

№ п/п	Инициатор	Содержание предложения (замечания)	Рекомендации организатора
1.	нет	замечаний и предложений не поступило	нет

2) от иных участников общественных обсуждений, являющихся правообладателями соответствующих земельных участков и (или) расположенных на них объектов капитального строительства и (или) помещений, являющихся частью указанных объектов капитального строительства, прошедших в соответствии с частью 12 статьи 5.1 Градостроительного кодекса Российской Федерации, идентификацию:

№ п/п	Инициатор	Содержание предложения (замечания)	Рекомендации организатора
1.	нет	замечаний и предложений не поступило	нет

Выводы по результатам общественных обсуждений:

рекомендовать предоставить разрешение на условно разрешенный вид использования земельных участков площадью 249 кв. м и 120 кв. м в кадастровом квартале 29:22:030603, расположенных в Северном территориальном округе г. Архангельска по ул. Богового В.Г.:

«Ведение огородничества: размещение хозяйственных построек, не являющихся объектами недвижимости, предназначенных для хранения инвентаря и урожая сельскохозяйственных культур» (код (числовое обозначение) вида разрешенного использования земельного участка по классификатору видов разрешенного использования земельных участков, утвержденному приказом Росреестра от 10 ноября 2020 года № П/0412 «Об утверждении классификатора видов разрешенного использования земельных участков», - 13.1).

Председательствующий комиссии по землепользованию и застройке городского округа «Город Архангельск»

А.Н. Юницына

Заключение о результатах общественных обсуждений проекта решения Главы городского округа «Город Архангельск» о предоставлении разрешения на условно разрешенный вид использования земельного участка, расположенного в Исакогорском территориальном округе г. Архангельска по ул. Караванной, об утверждении схемы расположения земельного участка

от «21» декабря 2023 г.

Общественные обсуждения по проекту решения Главы городского округа «Город Архангельск» о предоставлении разрешения на условно разрешенный вид использования земельного участка в кадастровом квартале 29:22:081101 площадью 1 193 кв. м, образованного путем перераспределения земельного участка с кадастровым номером 29:22:081101:25 и земель государственной собственности на которые не разграничена, расположенного в Исакогорском территориальном округе г. Архангельска по ул. Караванной:

«Для индивидуального жилищного строительства: «Размещение жилого дома (отдельно стоящего здания количеством надземных этажей не более чем три, высотой не более двадцати метров, которое состоит из комнат и помещений вспомогательного использования, предназначенных для удовлетворения гражданами бытовых и иных нужд, связанных с их проживанием в таком здании, не предназначенного для раздела на самостоятельные объекты недвижимости); выращивание сельскохозяйственных культур; размещение гаражей для собственных нужд и хозяйственных построек» (код (числовое обозначение) вида разрешенного использования земельного участка по классификатору видов разрешенного использования земельных участков, утвержденному приказом Росреестра от 10 ноября 2020 года № П/0412 «Об утверждении классификатора видов разрешенного использования земельных участков», - 2.1), проводились в период с «15» декабря 2023 года по «20» декабря 2023 года.

Организатор общественных обсуждений: Комиссия по землепользованию и застройке городского округа «Город Архангельск».

В общественных обсуждениях приняло участие: 0 участников.

На основании протокола общественных обсуждений по проекту решения Главы городского округа «Город Архангельск» о предоставлении разрешения на условно разрешенный вид использования земельного участка, расположенного в Исакогорском территориальном округе г. Архангельска по ул. Караванной, об утверждении схемы расположения земельного участка от 21 декабря 2023 года Комиссией по землепользованию и застройке городского округа «Город Архангельск» подготовлены следующие рекомендации в отношении внесенных предложений и замечаний по указанному проекту:

1) от участников общественных обсуждений, постоянно проживающих на территории, в пределах которой проводятся общественные обсуждения, прошедших в соответствии с частью 12 статьи 5.1 Градостроительного кодекса Российской Федерации, идентификацию:

№ п/п	Инициатор	Содержание предложения (замечания)	Рекомендации организатора
1.	нет	замечаний и предложений не поступило	нет

2) от иных участников общественных обсуждений, являющихся правообладателями соответствующих земельных участков и (или) расположенных на них объектов капитального строительства и (или) помещений, являющихся частью указанных объектов капитального строительства, прошедших в соответствии с частью 12 статьи 5.1 Градостроительного кодекса Российской Федерации, идентификацию:

№ п/п	Инициатор	Содержание предложения (замечания)	Рекомендации организатора
1.	нет	замечаний и предложений не поступило	нет

Выводы по результатам общественных обсуждений:

рекомендовать предоставить разрешение на условно разрешенный вид использования земельного участка в кадастровом квартале 29:22:081101 площадью 1 193 кв. м, образованного путем перераспределения земельного участка с кадастровым номером 29:22:081101:25, расположенного в Исакогорском территориальном округе г. Архангельска по ул. Караванной:

«Для индивидуального жилищного строительства: «Размещение жилого дома (отдельно стоящего здания количеством надземных этажей не более чем три, высотой не более двадцати метров, которое состоит из комнат и помещений вспомогательного использования, предназначенных для удовлетворения гражданами бытовых и иных нужд, связанных с их проживанием в таком здании, не предназначенного для раздела на самостоятельные объекты недвижимости); выращивание сельскохозяйственных культур; размещение гаражей для собственных нужд и хозяйственных построек» (код (числовое обозначение) вида разрешенного использования земельного участка по классификатору видов разрешенного использования земельных участков, утвержденному приказом Росреестра от 10 ноября 2020 года № П/0412 «Об утверждении классификатора видов разрешенного использования земельных участков», - 2.1).

Председательствующий комиссии по землепользованию и застройке городского округа «Город Архангельск»

А.Н. Юницына

Заключение о результатах общественных обсуждений проекта решения Главы городского округа «Город Архангельск» о предоставлении разрешения на условно разрешенный вид использования земельных участков, расположенных в территориальном округе Майская горка г. Архангельска по ул. Ленина

от «21» декабря 2023 г.

Общественные обсуждения по проекту решения Главы городского округа «Город Архангельск» о предоставлении разрешения на условно разрешенный вид использования земельных участков в кадастровом номером 29:22:060409:1072 площадью 1 319 кв. м, с кадастровым номером 29:22:060409:1073 площадью 1 317 кв. м, с кадастровым номером 29:22:060409:1075 площадью 1 312 кв. м, с кадастровым номером 29:22:060409:1086 площадью 1 314 кв. м, расположенных в территориальном округе Майская горка г. Архангельска по ул. Ленина:

«Для индивидуального жилищного строительства: Размещение жилого дома (отдельно стоящего здания количеством надземных этажей не более чем три, высотой не более двадцати метров, которое состоит из комнат и помещений вспомогательного использования, предназначенных для удовлетворения гражданами бытовых и иных нужд, связанных с их проживанием в таком здании, не предназначенного для раздела на самостоятельные объекты недвижимости); выращивание сельскохозяйственных культур; размещение гаражей для собственных нужд и хозяйственных построек»

(код (числовое обозначение) вида разрешенного использования земельного участка по классификатору видов разрешенного использования земельных участков, утвержденному приказом Росреестра от 10 ноября 2020 № П/0412 «Об утверждении классификатора видов разрешенного использования земельных участков», - 2.1), проводились в период с «15» декабря 2023 года по «20» декабря 2023 года.

Организатор общественных обсуждений: Комиссия по землепользованию и застройке городского округа «Город Архангельск».

В общественных обсуждениях приняло участие: 0 участников.

На основании протокола общественных обсуждений по проекту решения Главы городского округа «Город Архангельск» о предоставлении разрешения на условно разрешенный вид использования земельных участков, расположенных в территориальном округе Майская горка г. Архангельска по ул. Ленина от 21 декабря 2023 года Комиссией по землепользованию и застройке городского округа «Город Архангельск» подготовлены следующие рекомендации в отношении внесенных предложений и замечаний по указанному проекту:

1) от участников общественных обсуждений, постоянно проживающих на территории, в пределах которой проводятся общественные обсуждения, прошедших в соответствии с частью 12 статьи 5.1 Градостроительного кодекса Российской Федерации, идентификацию:

№ п/п	Инициатор	Содержание предложения (замечания)	Рекомендации организатора
1.	нет	замечаний и предложений не поступило	нет

2) от иных участников общественных обсуждений, являющихся правообладателями соответствующих земельных участков и (или) расположенных на них объектов капитального строительства и (или) помещений, являющихся частью указанных объектов капитального строительства, прошедших в соответствии с частью 12 статьи 5.1 Градостроительного кодекса Российской Федерации, идентификацию:

№ п/п	Инициатор	Содержание предложения (замечания)	Рекомендации организатора
1.	нет	замечаний и предложений не поступило	нет

Выводы по результатам общественных обсуждений:

рекомендовать предоставить разрешение на условно разрешенный вид использования земельных участков с кадастровым номером 29:22:060409:1072 площадью 1 319 кв. м, с кадастровым номером 29:22:060409:1073 площадью 1 317 кв. м, с кадастровым номером 29:22:060409:1075 площадью 1 312 кв. м, с кадастровым номером 29:22:060409:1086 площадью 1 314 кв. м, расположенных в территориальном округе Майская горка г. Архангельска по ул. Ленина:

«Для индивидуального жилищного строительства: Размещение жилого дома (отдельно стоящего здания количеством надземных этажей не более чем три, высотой не более двадцати метров, которое состоит из комнат и помещений вспомогательного использования, предназначенных для удовлетворения гражданами бытовых и иных нужд, связанных с их проживанием в таком здании, не предназначенного для раздела на самостоятельные объекты недвижимости); выращивание сельскохозяйственных культур; размещение гаражей для собственных нужд и хозяйственных построек» (код (числовое обозначение) вида разрешенного использования земельного участка по классификатору видов разрешенного использования земельных участков, утвержденному приказом Росреестра от 10 ноября 2020 года № П/0412 «Об утверждении классификатора видов разрешенного использования земельных участков», - 2.1).


Председательствующий комиссии по землепользованию и застройке городского округа «Город Архангельск»

А.Н. Юницына

Сообщение о возможном установлении публичного сервитута для эксплуатации линейного объекта системы газоснабжения «Газопровод распределительный по ул. Зеленец г. Архангельск»

1. Наименование уполномоченного органа, которым рассматривается ходатайство об установлении публичного сервитута	Администрация городского округа "Город Архангельск"
2. Цель установления публичного сервитута	строительство и эксплуатации линейного объекта системы газоснабжения
3. Адрес или иное описание местоположения земельного участка (участков), в отношении которого испрашивается публичный сервитут	земельный участок, расположенный по адресу (местоположение): Архангельская область, г. Архангельск, кадастровый номер 29:22:090405:594, земли кадастрового квартала 29:22:090405
4. Адрес, по которому заинтересованные лица могут ознакомиться с поступившим ходатайством об установлении публичного сервитута и прилагаемым к нему описанием местоположения границ публичного сервитута, подать заявление об учете прав на земельные участки, а также срок подачи указанных заявлений, время приема заинтересованных лиц для ознакомления с поступившим ходатайством об установлении публичного сервитута	Заинтересованные лица могут ознакомиться с поступившим ходатайством об установлении публичного сервитута и прилагаемым к нему описанием местоположения границ публичного сервитута в Администрации городского округа "Город Архангельск": по адресу: г. Архангельск, пл. В.И. Ленина, д. 5, каб. 407, тел. (8182) 607-279. Приемное время: понедельник - пятница (8:30-16:30), перерыв с 12:30 до 13:30. Правообладатели земельного участка, в отношении которого испрашивается публичный сервитут, если их права не зарегистрированы в Едином государственном реестре недвижимости, могут подать заявления в Администрацию муниципального образования "Город Архангельск" об учете их прав (обременения прав) на земельный участок с приложением копий документов, подтверждающих эти права (обременения прав), в течение тридцати дней со дня опубликования сообщения о возможном установлении публичных сервитутов.
5. Официальные сайты в информационно-телекоммуникационной сети "Интернет", на которых размещается сообщение о поступившем ходатайстве об установлении публичного сервитута	www.arhcity.ru
6. Реквизиты решений об утверждении документа территориального планирования, документации по планировке территории, программ комплексного развития систем коммунальной инфраструктуры поселения, городского округа, а также информацию об инвестиционной программе субъекта естественных монополий, организации коммунального комплекса, указанных в ходатайстве об установлении публичного сервитута	Постановление Министерства строительства и архитектуры Архангельской области от 29.09.2020 № 68-п "Об утверждении правил землепользования и застройки городского округа "Город Архангельск"; Решение Архангельской городской Думы от 28.11.2012 № 495 "Об утверждении Программы комплексного развития систем коммунальной инфраструктуры муниципального образования "Город Архангельск" на период до 2025 года"
7. Официальные сайты в информационно-телекоммуникационной сети "Интернет", на которых размещены утвержденные документы территориального планирования, документация по планировке территории, программа комплексного развития систем коммунальной инфраструктуры поселения, городского округа, инвестиционная программа субъекта естественных монополий, организации коммунального комплекса, указанных в ходатайстве об установлении публичного сервитута	www.arhcity.ru, www.dvinaland.ru

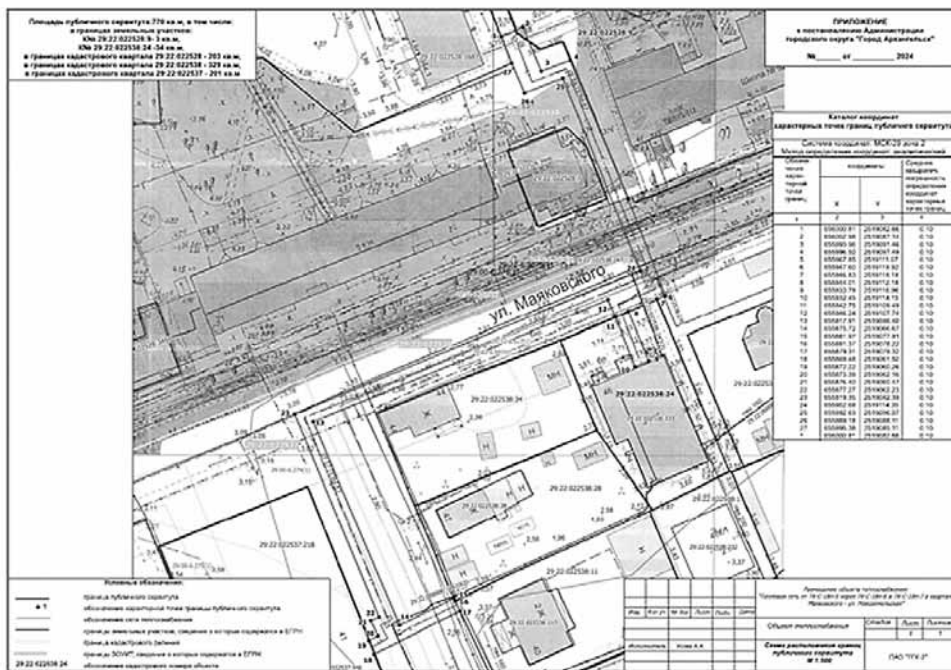
Графическое описание местоположения границ публичных сервитутов с указанием координат характерных точек границ публичного сервитута:



Сообщение о возможном установлении публичного сервитута в целях размещения объекта теплоснабжения: «Тепловая сеть от ТК-С-18п-5 через ТК-С-18п-6 и ТК-С-18п-7 в квартале Маяковского - ул. Новоземельская»

1. Наименование уполномоченного органа, которым рассматривается ходатайство об установлении публичного сервитута	Администрация городского округа "Город Архангельск"
2. Цель установления публичного сервитута	размещение объекта теплоснабжения
3. Адрес или иное описание местоположения земельного участка (участков), в отношении которого испрашивается публичный сервитут	земельный участок, расположенный по адресу (местоположение): обл. Архангельская, г. Архангельск, ул. Маяковского, дом 41, кадастровый номер 29:22:022528:9; земельный участок, расположенный по адресу (местоположение): обл. Архангельская, г. Архангельск, ул. Маяковского, дом 46, кадастровый номер 29:22:022538:24, земли кадастровых кварталов 29:22:022528, 29:22:022537, 29:22:022538
4. Адрес, по которому заинтересованные лица могут ознакомиться с поступившим ходатайством об установлении публичного сервитута и прилагаемым к нему описанием местоположения границ публичного сервитута, подать заявление об учете прав на земельные участки, а также срок подачи указанных заявлений, время приема заинтересованных лиц для ознакомления с поступившим ходатайством об установлении публичного сервитута	Заинтересованные лица могут ознакомиться с поступившим ходатайством об установлении публичного сервитута и прилагаемым к нему описанием местоположения границ публичного сервитута в Администрации городского округа "Город Архангельск": по адресу: г. Архангельск, пл. В.И. Ленина, д. 5, каб. 407, тел. (8182) 607-279. Приемное время: понедельник - пятница (8:30-16:30), перерыв с 12:30 до 13:30. Правообладатели земельного участка, в отношении которого испрашивается публичный сервитут, если их права не зарегистрированы в Едином государственном реестре недвижимости, могут подать заявления в Администрацию муниципального образования "Город Архангельск" об учете их прав (обременения прав) на земельный участок с приложением копий документов, подтверждающих эти права (обременения прав), в течение тридцати дней со дня опубликования сообщения о возможном установлении публичных сервитутов.
5. Официальные сайты в информационно-телекоммуникационной сети "Интернет", на которых размещается сообщение о поступившем ходатайстве об установлении публичного сервитута	www.arhcity.ru
6. Реквизиты решений об утверждении документа территориального планирования, документации по планировке территории, программ комплексного развития систем коммунальной инфраструктуры поселения, городского округа, а также информации об инвестиционной программе субъекта естественных монополий, организации коммунального комплекса, указанных в ходатайстве об установлении публичного сервитута	Постановление Министерства строительства и архитектуры Архангельской области от 29.09.2020 № 68-п "Об утверждении правил землепользования и застройки городского округа "Город Архангельск"; Решение Архангельской городской Думы от 28.11.2012 № 495 "Об утверждении Программы комплексного развития систем коммунальной инфраструктуры муниципального образования "Город Архангельск" на период до 2025 года"
7. Официальные сайты в информационно-телекоммуникационной сети "Интернет", на которых размещены утвержденные документы территориального планирования, документация по планировке территории, программа комплексного развития систем коммунальной инфраструктуры поселения, городского округа, инвестиционная программа субъекта естественных монополий, организации коммунального комплекса, указанных в ходатайстве об установлении публичного сервитута	www.arhcity.ru, www.dvinaland.ru

Графическое описание местоположения границ публичных сервитутов с указанием координат характерных точек границ публичного сервитута:



Итоги аукциона в электронной форме, назначенного на 25 декабря 2023 года в 10 часов 00 минут на право заключения договоров аренды земельных участков, находящихся на территории городского округа «Город Архангельск»

Лот № 2: Земельный участок (категория земель - земли населенных пунктов), находящийся в собственности городского округа «Город Архангельск», с кадастровым номером 29:22:022839:60, общей площадью 765 кв. м, расположенный по адресу: Российская Федерация, Архангельская область, городской округ «Город Архангельск», г. Архангельск, ул. Кузнеческая, земельный участок 17 для индивидуального жилищного строительства.

Срок аренды – 20 лет с момента подписания договора аренды.
Начальный размер годовой арендной платы:
152 409 (Сто пятьдесят две тысячи четыреста девять) рублей 00 копеек.
Сумма задатка на участие в аукционе:
152 409 (Сто пятьдесят две тысячи четыреста девять) рублей 00 копеек (100 процентов).
«Шаг аукциона»:
4 572 (Четыре тысячи пятьсот семьдесят два) рубля 27 копеек (3 процента).
Дополнительные условия договора - отсутствуют.
Количество поданных заявок – 9.
Лица, признанные участниками аукциона: ИП Парфенов Виктор Николаевич, Абдулаев Тариел Тариелович, Мешалкин Сергей Николаевич, ИП Дошлыгин Александр Владимирович, Тарасова Александра Алексеевна, Соколов Павел Викторович, Баранов Павел Александрович, Поздеева Светлана Ивановна, Каменева Наталья Валерьевна.
Цена сделки: 2 401 965.84 (Два миллиона четыреста одна тысяча девятьсот шестьдесят пять рублей 84 копейки).
Победитель аукциона - Мешалкин Сергей Николаевич.

Лот № 3: Земельный участок (категория земель - земли населенных пунктов), находящийся в собственности городского округа «Город Архангельск», с кадастровым номером 29:22:020902:112, общей площадью 1 201 кв. м, расположенный по адресу: Российская Федерация, Архангельская область, городской округ «Город Архангельск», город Архангельск, ул. Маслова, земельный участок 6/2 для индивидуального жилищного строительства.

Срок аренды земельного участка – 20 лет с момента подписания договора аренды.
Начальный размер годовой арендной платы:
37 879 (Тридцать семь тысяч восемьсот семьдесят девять) рублей 00 копеек.
Сумма задатка на участие в аукционе:
37 879 (Тридцать семь тысяч восемьсот семьдесят девять) рублей 00 копеек (100 процентов).
«Шаг аукциона»:
1 136 (Одна тысяча сто тридцать шесть) рублей 37 копеек (3 процента).
Дополнительные условия договора - отсутствуют.
Количество поданных заявок – 3.

Лица, признанные участниками аукциона: Видульев Антон Александрович, Баранов Павел Александрович, ИП Дратованный Илья Борисович.
Цена сделки: 190 152.58 (Сто девяносто тысяч сто пятьдесят два рубля 58 копеек).
Победитель аукциона - Видульев Антон Александрович.

Лот № 4: Земельный участок (категория земель - земли населенных пунктов), государственная собственность на который не разграничена, с кадастровым номером 29:22:012101:112, общей площадью 1 200 кв. м, расположенный по адресу: Российская Федерация, Архангельская область, городской округ «Город Архангельск», город Архангельск, улица Сибирская, 3-й проезд, земельный участок 1/3 для индивидуального жилищного строительства.

Срок аренды – 20 лет с момента подписания договора аренды.
Начальный размер годовой арендной платы:
18 444 (Восемнадцать тысяч четыреста сорок четыре) рубля 00 копеек.
Сумма задатка на участие в аукционе:
18 444 (Восемнадцать тысяч четыреста сорок четыре) рубля 00 копеек (100 процентов).
«Шаг аукциона»:
553 (Пятьсот пятьдесят три) рубля 32 копейки (3 процента).
Дополнительные условия договора - отсутствуют.
Количество поданных заявок – 3.
Количество отозванных заявок – 1.
Лица, признанные участниками аукциона: Гудков Алексей Александрович, Цыганков Виталий Анатольевич, Поздеева Светлана Ивановна.
Цена сделки: 190 152.58 (Сто девяносто тысяч сто пятьдесят два рубля 58 копеек).
Победитель аукциона - Гудков Алексей Александрович.

Лот № 5: Земельный участок (категория земель - земли населенных пунктов), государственная собственность на который не разграничена, с кадастровым номером 29:22:022701:434, общей площадью 1 113 кв. м, расположенный по адресу: Российская Федерация, Архангельская область, городской округ «Город Архангельск», город Архангельск, улица Совхозная, земельный участок 10/7 для индивидуального жилищного строительства.

Срок аренды земельного участка – 20 лет с момента подписания договора аренды.
Начальный размер годовой арендной платы:
221 740 (Двести двадцать одна тысяча семьсот сорок) рублей 00 копеек.
Сумма задатка на участие в аукционе:
221 740 (Двести двадцать одна тысяча семьсот сорок) рублей 00 копеек (100 процентов).
«Шаг аукциона»:
6 652 (Шесть тысяч шестьсот пятьдесят два) рубля 20 копеек (3 процента).
Дополнительные условия договора - отсутствуют.
Количество поданных заявок – 1.
Лица, признанные участниками аукциона: ИП Алексеев Александр Иванович.
В связи с допуском к участию в аукционе и признании участником аукциона только одного заявителя аукцион по лоту № 5 признан несостоявшимся.
Принятое решение заключить договор аренды земельного участка с единственным участником аукциона по лоту № 5 – ИП Алексеевым Александром Ивановичем по начальной цене предмета аукциона в размере: 221 740,00 (Двести двадцать одна тысяча семьсот сорок рублей 00 копеек).

Лот № 6: Земельный участок (категория земель - земли населенных пунктов), государственная собственность на который не разграничена, с кадастровым номером 29:22:022701:441, общей площадью 1 170 кв. м, расположенный по адресу: Российская Федерация, Архангельская область, городской округ «Город Архангельск», город Архангельск, улица Совхозная, земельный участок 19/1 для индивидуального жилищного строительства.

Срок аренды земельного участка – 20 лет с момента подписания договора аренды.
Начальный размер годовой арендной платы:
233 095 (Двести тридцать три тысячи девяносто пять) рублей 00 копеек.
Сумма задатка на участие в аукционе:
233 095 (Двести тридцать три тысячи девяносто пять) рублей 00 копеек (100 процентов).
«Шаг аукциона»:
6 992 (Шесть тысяч девятьсот девяносто два) рубля 85 копеек (3 процента).
Дополнительные условия договора - отсутствуют.
Заявок не поступило.
В связи с отсутствием заявок аукцион признан несостоявшимся.

Лот № 7: Земельный участок (категория земель - земли населенных пунктов), государственная собственность на который не разграничена, с кадастровым номером 29:22:012102:7, общей площадью 7 071 кв. м, расположенный по адресу: Российская Федерация, Архангельская область, городской округ «Город Архангельск», город Архангельск, шоссе Маймаксанское, земельный участок 47 для складов.

Срок аренды – 7 лет с момента подписания договора аренды.
Начальный размер годовой арендной платы:
1 845 274 (Один миллион восемьсот сорок пять тысяч двести семьдесят четыре) рубля 00 копеек.
Сумма задатка на участие в аукционе:
1 845 274 (Один миллион восемьсот сорок пять тысяч двести семьдесят четыре) рубля 00 копеек (100 процентов).
«Шаг аукциона»:
55 358 (Пятьдесят пять тысяч триста пятьдесят восемь) рублей 22 копейки (3 процента).
Дополнительные условия договора - отсутствуют.
Количество поданных заявок – 1.
Отказано в допуске к участию в аукционе АО «Архангельский траловый флот». Причина отказа – непоступление задатка на дату рассмотрения заявок на участие в аукционе (часть 8 статьи 39.12 Земельного кодекса Российской Федерации).
В связи с отсутствием допущенных участников аукцион признан несостоявшимся.

Извещение об отказе в проведении аукциона

Администрация городского округа «Город Архангельск» в соответствии с распоряжением Администрации городского округа «Город Архангельск» от 21 декабря 2023 года № 7261р «Об отказе в проведении аукциона на право заключения договоров аренды земельных участков, находящихся на территории городского округа «Город Архангельск» отказывается от проведения аукциона в электронной форме на право заключения договоров аренды земельных участков, находящихся на территории городского округа «Город Архангельск», назначенного на 25 декабря 2023 года в 10 часов 00 минут (время московское).

по лоту № 1:
земельный участок (категория земель - земли населенных пунктов), государственная собственность на который не разграничена, с кадастровым номером 29:22:050406:598, общей площадью 580 кв. м, расположенный по адресу: Российская Федерация, Архангельская область, городской округ «Город Архангельск», город Архангельск, улица Вельская, земельный участок 26 для индивидуального жилищного строительства;

по лоту № 8:
земельный участок (категория земель - земли населенных пунктов), государственная собственность на который не разграничена, с кадастровым номером 29:22:060703:1323, общей площадью 1 075 кв. м, расположенный по адресу: Российская Федерация, Архангельская область, городской округ «Город Архангельск», город Архангельск, улица Прибрежная, земельный участок 5/1 для складских площадок.

Извещение о проведении аукциона утверждено распоряжением Администрации городского округа «Город Архангельск» от 24 ноября 2023 года № 6588р «О проведении аукциона на право заключения договоров аренды земельных участков, находящихся на территории городского округа «Город Архангельск», опубликовано на официальном сайте Российской Федерации для размещения информации о проведении торгов в сети «Интернет» <https://torgi.gov.ru> (номер извещения 2100000675000000108); на официальном информационном интернет-портале городского округа «Город Архангельск» <https://www.arhcity.ru/?page=722/393>.

Оповещение о начале публичных слушаний

Администрация городского округа «Город Архангельск» проводит публичные слушания по проекту решения Архангельской городской Думы «О внесении изменений в правила благоустройства города Архангельска».

Проект и информационные материалы по проекту, включающие проекта решения Архангельской городской Думы «О внесении изменений в правила благоустройства города Архангельска» размещены на официальном информационном интернет-портале городского округа «Город Архангельск»: <http://www.arhcity.ru/>.

Адрес прямой ссылки: <https://www.arhcity.ru/?page=3193/1>.
Проект и информационные материалы по теме публичных слушаний также представлены на экспозиции проекта по адресу: г. Архангельск, пл. В.И. Ленина, д. 5, информационные стенды, оборудованные около здания Администрации.
Экспозиция открыта с 04 января 2024 по 04 февраля 2024.

Режим работы экспозиции: ежедневно, круглосуточно.
Консультации посетителей экспозиции по теме публичных слушаний проводятся ответственным лицом согласно следующему графику: каждая среда недели, с 15 часов 30 минут до 16 часов 45 минут по адресу: г. Архангельск, пл. В.И. Ленина, д. 5, каб. 501.

Собрание участников публичных слушаний состоится 05 февраля 2023, 15 часов 00 минут по адресу: г. Архангельск, пл. В.И. Ленина, каб. 328.

Время начала регистрации участников 14 часов 30 минут.
В период проведения публичных слушаний участники публичных слушаний имеют право представить свои предложения и замечания по обсуждаемому проекту:

- посредством официального сайта;
- в письменной или устной форме в ходе проведения собрания участников публичных слушаний;
- в письменной форме или в форме электронного документа в адрес организатора публичных слушаний;
- посредством записи в книге (журнале) учета посетителей экспозиции проекта, подлежащего рассмотрению на общественных обсуждениях или публичных слушаниях.

Организатором публичных слушаний является департамент градостроительства Администрации городского округа «Город Архангельск».

Контактные данные организатора: 163000, г. Архангельск, пл. В.И. Ленина, д.5, каб. 516, architect@arhcity.ru, (8182) 607-466, 607-461.

Проект
Архангельская городская Дума
Пятая сессия двадцать восьмого созыва

РЕШЕНИЕ

от «__» _____ 2024 г. № ____

О внесении изменений и дополнений в Правила благоустройства городского округа «Город Архангельск»

В соответствии с Федеральным законом от 06.10.2003 № 131-ФЗ «Об общих принципах организации местного самоуправления в Российской Федерации» (с изменениями и дополнениями), Уставом городского округа «Город Архангельск» Архангельская городская Дума **р е ш и л а**:

- Внести в Правила благоустройства городского округа «Город Архангельск», утвержденные решением Архангельской городской Думы от 25.10.2017 № 581 (с изменениями и дополнениями), следующие изменения и дополнения:
 - пункт 1.5 раздела 1 «Общие положения»:
 - в абзаце сорок девятом точку заменить на точку с запятой;
 - дополнить абзацами пятидесятым - шестидесятым в следующей редакции:**«брошенное транспортное средство** - транспортное средство, оставленное собственником с целью отказа от права собственности на него и обладающее одним или совокупностью следующих признаков, наличие которых позволяет предположить, что транспортное средство брошено:
 - **разукомплектованное транспортное средство** - транспортное средство, у которого отсутствуют предусмотренные конструкцией транспортного средства основные узлы (агрегаты), элементы кузова, в том числе отсутствие каждого элемента отдельно (капота, крышки багажника, двери, стойки, крыши, фар, сигнальных огней, бампера, элементов облицовки), стекла, зеркала заднего вида, колеса и (или) покрышки; конструкции такого транспортного средства ржавые, колеса спущенные, в связи с чем транспортное средство не может эксплуатироваться в соответствии с действующими нормами и правилами;
 - **поврежденное транспортное средство** - транспортное средство, имеющее видимые значительные повреждения основных узлов (агрегатов), элементов кузова, стекло, зеркала заднего вида, колес и (или) покрышек, в связи с чем транспортное средство не может эксплуатироваться в соответствии с действующими нормами и правилами;
 - транспортное средство является местом скопления мусора, веток, листьев, снега; в зимний период отсутствуют следы протекторов шин;
 - наличие свободного доступа в транспортное средство;
 - **вывеска** – вид информационной конструкции, размещаемой на фасаде, крыше или иных внешних поверхностях (внешних ограждающих конструкциях) здания, строения, сооружения, включая витрины, внешних поверхностях нестационарных торговых объектов в месте фактического нахождения или осуществления деятельности организации или индивидуального предпринимателя, содержащая сведения о профиле деятельности организации, индивидуально-го предпринимателя и (или) их наименовании (фирменное наименование), коммерческом обозначении, изображении товарного знака, знака обслуживания;
 - владелец информационной конструкции** (физическое или юридическое лицо) - собственник информационной конструкции либо иное лицо, обладающее вещным правом на информационную конструкцию или правом владения и (или) пользования информационной конструкцией на основании договора с её собственником;
 - информационная конструкция** – элемент благоустройства, техническое средство размещения информации установленного типа и вида, содержащее информационно-справочные сведения, используемые в целях ориентирования и информирования населения города, исключая сведения рекламного характера;
 - информационный стенд** – информационная конструкция стабильного территориального размещения, предназначенная для размещения справочно-информационных материалов о культурных и общественных процессах, происходящих на территории города, а также для размещения информации в учебно-просветительских целях, выполненная в том числе по индивидуальному проекту;
 - рекламная конструкция** – элемент благоустройства, предназначенный для распространения наружной рекламы;
 - фасад здания** – наружная сторона здания или сооружения; различают главный фасад, выходящий на улицу, дворовой фасад и боковые фасады;
 - элементы благоустройства территории** – декоративные, технические, планировочные, конструктивные устройства, элементы озеленения, различные виды оборудования и оформления, в том числе фасадов зданий, строений сооружений, малые архитектурные формы, некапитальные нестационарные строения и сооружения, применяемые как составные части благоустройства»;
 - абзац пятидесятый считать абзацем шестьдесят первым;
 - раздел 9 «Общие требования к оформлению города» изложить в следующей редакции:

«9. Оформление города

9.1. Информационные конструкции

- 9.1.1. На территории города допускается размещение и использование следующих типов информационных конструкций:
 - конструкции, содержащие информацию ориентирования в городской среде (строительные и почтовые номера зданий, знаки остановок и расписания движения пассажирского транспорта, схемы ориентирования в городе) и размещаемые соответствующими городскими службами;
 - конструкции, содержащие информацию о проведении строительных, дорожных, аварийных работ, размещаемую в целях безопасности и информирования населения;
 - надписи и обозначения, содержащие информацию о внутригородских объектах, памятные (мемориальные) доски; г) вывески;
 - информационные стенды.
- 9.1.2. Владельцами информационных конструкций, эксплуатирующими световые информационные конструкции, обеспечивается своевременная замена неисправных световых элементов. В случае неисправности отдельных элементов информационная конструкция выключается полностью.
- 9.1.3. Размещение информационных конструкций осуществляется в соответствии с требованиями к размещению и внешнему виду информационных конструкций, установленных дизайн-кодом городского округа «Город Архангельск», утвержденным решением Архангельской городской Думы от 15.03.2023 № 648, а также пунктом 9.1.5 настоящего раздела. Размещение информационных конструкций осуществляется согласно дизайн-проекту размещения вывески и согласовывается с Администрацией города.
 - В случае размещения информационной конструкции, не соответствующей установленным требованиям, она подлежит демонтажу за счет средств ее владельца.
 - В случае если при производстве ремонта фасадов зданий и сооружений лицом, осуществляющим данный ремонт, были демонтированы информационные конструкции на период ремонта, то установка демонтированных информационных конструкций производится тем же лицом по окончании работ в места прежнего их крепления.
- 9.1.4. Запрещается размещать:
 - информационные конструкции, перекрывающие архитектурные элементы (например, оконные проемы, колонны, орнамент и прочие) - на зданиях;
 - вывески с подложками – на объектах культурного наследия (памятниках истории и культуры).
- 9.1.5. Общими требованиями к размещению информационных конструкций являются:
 - соответствие местоположения и эстетических характеристик информационной фасадной конструкции (формы, параметров (размеров), пропорций, цвета, масштаба) стилистике здания или сооружения, на котором она размещается;
 - упорядоченность размещения информационных конструкций в пределах фасада здания или сооружения;
 - соответствие привязки настенных информационных фасадных конструкций к композиционным осям конструктивных элементов фасадов зданий или сооружений;
 - соблюдение единой горизонтальной оси размещения настенных информационных фасадных конструкций с иными настенными конструкциями в пределах фасада здания или сооружения;
 - сохранение целостности фрагментов фасадов зданий и сооружений, в том числе сохранившихся исторических фрагментов и декоративного убранства, при монтаже и демонтаже информационной конструкции;
 - установка и эксплуатация информационной конструкции не должна нарушать прочностные характеристики элементов здания или сооружения, к которым она присоединяется, затруднять или делать невозможным функционирование объектов инженерной инфраструктуры;
 - размещение блочных консольных указателей производится на фасадах зданий или сооружений с большим количеством арендаторов или собственников, пользующихся одним или несколькими общими входами, а также при наличии возможности размещения данного вида указателей для заинтересованных лиц, помещения которых расположены на прилегающей улице, проспекте или ином линейном объекте, как правило, в пределах здания или сооружения, на котором предполагается установка блочного консольного указателя;
 - при размещении информационных конструкций запрещается снимать, повреждать и ухудшать видимость технических средств регулирования дорожного движения.
- 9.1.6. Не допускается:
 - а) размещение сборно-разборных информационных конструкций в виде штендеров;
 - б) размещение настенных и отнесенных вывесок, настенных указателей;
 - с выступом за боковые пределы фасада, без соблюдения архитектурных членений фасада;
 - в поле оконных и дверных проемов с изменением их конфигурации;
 - на расстоянии более 0,3 м от наружной стены;
 - на ограждениях и плите балконов, лоджиях и эркерах (если это не предусмотрено проектом);
 - на воротах, оградах;
 - в композиции исторических порталов (если это не предусмотрено архитектурным решением фасада);
 - над арочными проемами;
 - в) размещение консольных вывесок и блочных консольных указателей:
 - на одном уровне и в непосредственной близости к балконам и эркерам;
 - на балконах, эркерах, витринных конструкциях, оконных рамах, колоннах, пилястрах;
 - г) размещение информационных конструкций с внешней и внутренней стороны оконного проема или витрины первых и цокольных этажей зданий в виде нанесения материалов на поверхность стекла (окраска, покрытие самоклеящимися пленками, размещение печатных материалов, баннерных тканей), занимающее более 1/4 от площади оконного проема или витрины;
 - д) размещение всех видов информационных конструкций ближе двух метров от памятных (мемориальных) досок, рядом со знаками дорожного движения;
 - е) размещение всех видов информационных конструкций, перекрывающие знаки адресации - унифицированные элементы городской ориентирующей информации, обозначающие наименования улиц, номера домов, корпусов, подъездов и квартир в них.
- В случае размещения информационных конструкций на одном фасаде с памятными (мемориальными) досками внешние характеристики этих информационных конструкций должны быть согласованы со стилистическим и цветографическим решением памятных (мемориальных) досок и не должны нарушать целостного визуального восприятия фасада;

- ж) вертикальное написание букв в текстовой части вывесок, информационных табличек и указателей, расположенных на фасадах зданий;
 - з) размещение на одном фасаде здания более одной вывески для одной организации;
 - и) размещение информационных конструкций с изображением, непосредственно нанесенным на поверхность стены фасада здания;
 - к) размещение информационных конструкций в виде вывесок с использованием в качестве лицевой стороны баннерной ПВХ ткани, за исключением использования баннерной ПВХ ткани, если она является лицевой стороной световых коробов с внутренней подсветкой;
 - л) размещение информационных конструкций информационной поверхностью более 2 кв. м в виде рекламных панно с основой из баннерной ПВХ ткани на фасадах домов, а также информационных конструкций полностью или частично закрывающих оконные проемы, витрины и декоративные элементы здания.
- 9.1.7. Требования к содержанию информационных конструкций:
 - а) информационные конструкции должны содержаться в технически исправном состоянии;
 - б) не допускается наличие ржавчины, иных повреждений элементов конструкции, влияющие на их прочность;
 - в) не допускается наличие на информационных конструкциях механических повреждений, прорывов размещаемых на них полотен, а также нарушение целостности конструкции;
 - г) информационные конструкции подлежат мойке и очистке от грязи и мусора (очистка производится по мере загрязнения информационной конструкции);
 - д) владелец информационной конструкции, собственник или иной законный владелец объекта недвижимости, к которому присоединена информационная конструкция, не соответствующая требованиям настоящих Правил, обязаны демонтировать их;
 - е) собственник стационарной информационной конструкции в виде информационного стенда должен содержать прилегающую к конструкции территорию в надлежащем эстетическом и санитарном состоянии. Для наземных информационных конструкций прилегающей признается территории на расстоянии 5 метров по периметру от информационной конструкции;
 - ж) не допускается эксплуатация информационных конструкций для размещения частных объявлений, вывесок, крепления растяжек.
 - 9.1.8. *Расклейка газет, афиш, плакатов, различного рода объявлений и реклам возможна только на специально установленных стендах. Очистку от объявлений опор уличного освещения, цоколей зданий, заборов и других сооружений осуществляют организации, эксплуатирующие данные объекты.*

9.2. Рекламные конструкции

- 9.2.1. Размещение средств наружной рекламы на территории города производится в соответствии с Федеральным законом от 13.03.2006 № 38-ФЗ «О рекламе», законодательством Архангельской области и муниципальными правовыми актами Администрации города.
- 9.2.2. Рекламные конструкции должны быть безопасными, спроектированы, изготовлены и размещены в соответствии с требованиями технических регламентов, строительных норм и правил, государственных стандартов.
- 9.2.3. Установка и эксплуатация рекламных конструкций без получения в установленном порядке разрешения запрещена. Рекламную конструкцию рекомендуется размещать на глухих фасадах зданий (брандмауэрах) в количестве не более двух штук.
- 9.2.4. Места размещения рекламных конструкций должны соответствовать архитектурному облику сложившейся застройки города, градостроительным нормам, требованиям безопасности.

9.3. Праздничное оформление города

- 9.3.1. Праздничное оформление города выполняется на период проведения государственных и городских праздников, мероприятий, связанных со значимыми событиями.
- 9.3.2. Оформление зданий, строений, сооружений осуществляется собственниками, владельцами указанных зданий, строений, сооружений, помещений в них в рамках концепции праздничного оформления города, утверждаемой уполномоченным в области градостроительства органом Администрации города.
- 9.3.3. В праздничное оформление включаются вывеска лозунгов, гирлянд, панно, установка декоративных элементов и композиций, стендов, киосков, трибун, эстрад, а также устройство праздничной иллюминации.
- 9.3.4. При изготовлении и установке элементов праздничного оформления не разрешается снимать, повреждать и ухудшать видимость технических средств регулирования дорожного движения.

9.4. Внешний вид фасадов зданий и сооружений

- 9.4.1. Изменение внешнего вида фасадов зданий и сооружений включает:
 - изменение существующих входных узлов (их устройство и реконструкция);
 - изменение цветового решения фасадов зданий и сооружений;
 - изменение материала кровли, в том числе отделка элементов кровли (карнизов, снегозащитных устройств, водосточных труб, антенн и пр.);
 - размещение инженерного оборудования (наружных блоков кондиционеров, воздухозаборных решёток, воздуховодов и пр.).
- 9.4.2. Изменение внешнего вида фасадов зданий и сооружений согласовывается с Администрацией города. Согласование проектной документации, разработанной в соответствии с законодательством, обеспечивается посредством оказания муниципальной услуги.
- 9.4.3. Не допускается:
 - замена фрагментов облицовочных элементов фасада здания и фрагментарная окраска материалом, отличным по тону от общего цветового решения;
 - облицовка элементов фасадов (карнизов, пилястр, розеток, рустов, балюстрад и пр.);
 - нанесение надписей, изображений путем покраски, наклейки, росписи в технике «граффити» и иными способами на внешние поверхности нежилых зданий, строений, сооружений, многоквартирных домов, не соответствующих порядку, установленному муниципальным правовым актом Администрации города.»

3) В разделе 10 «Порядок содержания и эксплуатации объектов благоустройства»:

- а) в пункте 10.5:
 - в абзаце семнадцатом точку заменить на точку с запятой;
 - дополнить абзацем восемнадцатым в следующей редакции:
 - « размещать брошенные транспортные средства на территориях общего пользования, земельных участках, на которых расположены многоквартирные дома, а также на земельных участках муниципальных учреждений образования, культуры, физической культуры и спорта.»;
 - б) дополнить пунктом 10.14.10 следующего содержания:
 - «10.14.10. Брошенное транспортное средство, выявленное на территориях общего пользования, подлежит перемещению (вывозу) за пределы территории общего пользования его собственником либо соответствующей организацией. Порядок выявления и перемещения брошенных транспортных средств на территории города определяется муниципальным правовым актом Администрацией города.
 - Порядок действий уполномоченных органов при обнаружении транспортного средства с признаками брошенного определяется муниципальным правовым актом Администрации города.»;
 - в) абзац первый пункта 10.15.2 изложить в следующей редакции:
 - «10.15.2. Организации, управляющие и обслуживающие жилищный фонд, иные юридические лица, индивидуальные предприниматели, граждане, являющиеся собственниками, владельцами или арендаторами зданий, строений и сооружений, индивидуальных жилых домов, обязаны обеспечить своевременное производство работ по реставрации, ремонту и покраске фасадов зданий и сооружений и их отдельных элементов (балконов, лоджий, водосточных труб), заборов, включая работы по снятию отслоившейся отделки (штукатурки, облицовочной плитки) наружной поверхности стен, снятию слабо держащихся декоративных элементов, технических устройств, удалению выпадающих кирпичей кладки стен, ограждению крылец, освещению в темное время суток фасадов объектов нежилого фонда, а также содержать в чистоте и исправном состоянии входы, цоколи, козырьки, витрины, витражи, информационные конструкции, вывески, рекламные щиты и архитектурную подсветку витрин в вечернее время.»;
 - г) пункт 10.15.3 исключить;
 - д) пункт 10.15.9 исключить;
 - е) пункты 10.15.4-10.15.8 считать соответственно пунктами 10.15.3-10.15.7;

4) Пункт 11.17 раздела 11 «Организация строительных и ремонтных работ на территории города» изложить в следующей редакции:

- «11.17. Ограждение строительной площадки, объектов на территории города должно отвечать следующим требованиям:
 - а) конструкция ограждения должна соответствовать ГОСТ Р 58967-2020 «Ограждения инвентарные строительных площадок и участков производства строительно-монтажных работ. Технические условия.» и другим установленным нормам и правилам;
 - б) при выполнении ограждения должна быть обеспечена устойчивость, прочность, надежность и эксплуатационная безопасность как его отдельных элементов, так и ограждения в целом;
 - в) лицевая сторона панелей ограждения должна иметь чистую и окрашенную поверхность (цвет согласовывается с Администрацией города);
 - г) вдоль ограждения строительной площадки необходимо сохранять существующие пешеходные зоны путем устройства тротуаров с твердым покрытием, защитными экранами, устанавливаемыми со стороны движения транспорта, и козырьком, перекрывающим ширину тротуара. На элементах и деталях ограждений не допускается наличие острых кромок, заусенцев и неровностей, которые могут стать причиной травм. Защитные экраны должны быть окрашены (цвет согласовывается с Администрацией города).».

5) В пункте 12.2.3 раздела 12«Порядок производства земляных работ»:

- а) подпункт «а» исключить;
 - б) первое предложение подпункта «б» изложить в следующей редакции:
 - «дорожными знаками, указателями, освещением и информационным щитом, в котором указываются.»;
- 6) раздел 16 «Нахождение домашних животных на территории города» дополнить пунктом 16.2 следующего содержания:
 - «16.2. Правила использования лошадей, в том числе пони, иных вьючных или верховых животных на территориях общего пользования города устанавливается муниципальным правовым актом Администрации города.
 - Передвижение домашних животных по территории города должно осуществляться в сопровождении владельца или уполномоченного им лица.»
2. Настоящее решение вступает в силу со дня его официального опубликования.

Председатель городской Думы

И.А. Воронцов

**Глава городского округа
«Город Архангельск»**

Д.А. Морев

Старая сказка на новый лад

В Северном русском народном хоре состоялась премьера новогоднего представления по мотивам русской народной сказки «Василиса Прекрасная».

Постановка «Добрая сказка о красной девице и зеленом драконе» погружает зрителей в волшебную атмосферу русской народной сказки, дополненной аутентичными северными песнями и народными танцами.

Зрители встречаются с известными сказочными героями: Иваном-царевичем, Василисой Прекрасной, Царевной-лягушкой, Змеем Горынычем и другими. Однако знакомую с детства историю в Северном хоре рассказали на новый лад.

– Традиционная русская народная сказка рассказана современным языком. В сюжет добавлены элементы современности и игра слов. Так, например, к Царевне-лягушке царского сына приводит клубок-навигатор, а Баба-яга дарит ему меч-леденец. Зрители в зале смеются, и для нас это лучший подарок, ведь наша цель – не только познакомить детей с традиционной культурой, но и создать атмосферу радостного ожидания праздника, – прокомментировала директор Северного русского народного хора **Наталья Асадчик**.

Программа «Добрая сказка о красной девице и зеленом драконе» интерактивна: Иван-царевич советуется с публикой, брать ли в жены Царевну-лягушку, а юные зрители

помогают ему справиться со Змеем Горынычем, играя роль ветра Сиверко.

Сочетание в постановках для юных зрителей русских народных сказок и народных песен и танцев – это способ приобщить подрастающее поколение к народной культуре. В программы для детей включены и авторские произведения из золотого фонда коллектива.

Например, в постановке «Добрая сказка о красной девице и зеленом драконе» артисты исполняют знаменитый хоровод «У нас Аннушка», не раз занимавший одно из самых ярких мест в концертных программах Северного хора на лучших концертных площадках России и мира.



Под Новый год мечты сбываются

Начальник УФСИН порадует детей подарками под елочку



Общероссийская акция добра «Елка желаний» всегда проходит очень трогательно, поскольку призвана исполнять детские мечты.

Начальник УФСИН России по Архангельской области **Михаил Девятков** в очередной раз присоединился к числу дарителей сюрпризов для детей, написавших свое пожелание Деду Морозу.

С праздничной ели генерал Девятков снял два шарика с мечтами ребят. Александра из Мелитополя пожелала получить от доброго волшебника смарт-часы. Четырехлетний Николай из Архангельска захотел научиться кататься на лыжах и попросил их у Деда Мороза. Уже к Новому году все мечты детей будут исполнены.

Подарок для жительницы далекого Мелитополя был передан в региональное отделение «Движения первых», откуда отправится гуманитарная миссия. К маленькому архангелогородцу придет Дед Мороз со своей внучкой Снегурочкой. Комплект лыж вместе с новогодними пожеланиями от начальника УФСИН они передадут лично в руки Николаю.

Акция «Елка желаний» инициирована Президентом Российской Федерации **Владимиром Путиным** и проводится уже шестой раз.

Об истории Архангельска расскажут герои мультфильма

Дети и педагоги создадут мультсериал к 440-летию областного центра



Проект «Мультсериал к 440-летию Архангельска. Истории, которые рассказывают улицы» стал одним из победителей первого конкурса Президентского фонда культурных инициатив 2024 года.

В основу сценария легла идея показать Архангельск через историю названия его улиц, которые носят имена выдающихся личностей, прославивших наш город.

Героями мультсериала станут сказочник **Степан Писахов** и капитан ледокольного флота **Владимир Воронин**, художник **Тыко Вылка** и полярный ис-

следователь **Владимир Русанов**, а также другие исторические личности.

Создатели мультсериала – руководители и учащиеся мультстудий из пяти районов Архангельской области, которые в ходе работы побудут и сценаристами, и операторами, и художниками, и монтажерами. В команду входят профессиональные литераторы, режис-

серы, сценаристы студии «Союзмультфильм», специалисты саунд-дизайна, актеры архангельских театров.

Работа начнется в середине января, а в июне участники соберутся в Архангельске для окончательного монтажа мультсериала.

Премьеру увидим на большом уличном экране в день 440-летия Архангельска – 30 июня.



Открыть целый мир

Варавинской детской библиотеке № 11 исполнилось 45 лет

Жители округа Варавино-Фактория любя называют храм книги Варавинкой.

Варавинская детская библиотека открылась 17 декабря 1978 года. Библиотека имела абонемент и читальный зал. Книжный фонд в год открытия составлял 8739 экземпляров, а в штате числилось всего два человека. Первой заведующей была **Валентина Федоровна Москвитина**.

Сегодня Варавинская детская библиотека № 11 является местом общения, информационным и досуговым центром для детей дошкольного возраста, учащихся школ, педагогов, воспитателей и родителей округа Варавино-Фактория. С днем рождения коллектив храма книги поздравили представители городской и окружной администраций, Архангельской гордумы.

– Книга – это лекарство для души и источник знаний, а библиоте-

ка – настоящая сокровищница мудрости и храм науки! Пусть в библиотеку приходят все: веселые и скромные, молодые и пожилые, по одному и компанией! Главное, чтобы каждый стремился к познанию нового, чтобы каждому удалось добыть для себя нужную информацию, а может быть, открыть целый мир. Пусть во все времена книга будет самым добрым и верным другом человека! – отметил в своем поздравлении депутат гордумы **Владислав Грачев**.