



Официальный публикатор
муниципальных правовых актов,
решений сессий Архангельской
городской Думы

Городская газета

АРХАНГЕЛЬСК – ГОРОД ВОИНСКОЙ СЛАВЫ

ЕЖЕНЕДЕЛЬНОЕ
ИЗДАНИЕ
АДМИНИСТРАЦИИ
ОБЛАСТНОГО
ЦЕНТРА

→ № 12 (1005),
19 февраля 2021 года

ЛЮДИ И СОБЫТИЯ • ПОЛИТИКА И ЭКОНОМИКА • КУЛЬТУРА И СПОРТ

«Молодые профессионалы» в деле

Хорошая идея: На базе Архангельского педагогического колледжа проходят соревнования студентов компетенции «Дошкольное образование»



Участники чемпионата – будущие воспитатели муниципальных детских садов. С их подготовкой ознакомился глава Архангельска Дмитрий Морев.

Директор педколледжа Людмила Перова сообщила, что ежегодно образовательное учреждение выпускает около 300 молодых специалистов.

– В Архангельске продолжается строительство новых детских садов и школ. Стоит задача обеспечить местами детей до трех лет и перевести школьников на первую



смену. Современные педагогические кадры нужны городу как никогда. Чемпионат «Молодые профессионалы» позволяет уже на этапе студенчества выявить тех, кто стремится проявить себя в выбранном деле, – отметил Дмитрий Морев.

Сегодня экспертное жюри оценивало проекты участников чемпионата по организации различных видов деятельности и общения детей дошкольного возраста. Каждому необходимо было выполнить по два задания в течение четырех часов. При оценке учитываются и теоретические знания, и творческий подход. С по-

мощью проведения регионального чемпионата решается задача популяризации социально значимых профессий, повышения их престижа в обществе, выявления молодых инициативных людей для дальнейшего трудоустройства.

«**Современные педагогические кадры нужны городу как никогда**»

В детском саду «Колобок» появился обновленный кабинет охраны зрения

Обновляемся: В офтальмологический кабинет охраны зрения детского сада № 154 «Колобок» поступило современное оборудование

Сегодня кабинет, аналогу которого нет в Архангельске, оценили заместитель министра образования и науки Светлана Маневская, директор департамента образования Нина Филимонова, депутат Архангельской городской Думы Ростислав Васильев.

– Появление кабинета, оснащенного новейшими приборами, стало возможным благодаря поддержке депутатов областного Собрания, и в частности Виталия Фортыгина, министерства образования, депутатов Архангельской городской Думы, которые два года работали над этим вопросом. До конца мая мы планируем завершить все мероприятия по закупке и поставке оборудования и провести лицензирование кабинета, чтобы с начала нового учебного года совместно с медиками начать работы по коррекции зрения воспитанникам детского сада, – отметила директор департамента образования Нина Филимонова.

Из резервного фонда правительства Архангельской области было выделено порядка 3,5 млн рублей на приобретение медицинского офтальмологического оборудования для специализированного кабинета.

– В детском саду Архангельска появился кабинет охраны зрения высокого уровня. Это поможет качественно проводить диагностику и коррекцию зрения детям, которые в этом нуждаются. Работа по оснащению кабинетов в детских садах будет продолжена, – отметила заместитель министра образования и науки Светлана Маневская.

В отремонтированном светлом и уютном кабинете уже установлена первая часть оборудования. Для малышей на детских столиках – высокоточные приборы для проведения более точного диагностического обследования глаз, современный набор пробных линз с пробными оправами и принадлежностями ALMAS на 266 линз. Уже готовы к работе лазерный аппарат для лечения амблиопии, офтальмометр-



нажер-релаксатор «Визотроник» для снижения спазма accommodation глаз и аппарат для тренировки accommodation глазодвигательных функций.

В целях предотвращения распространения коронавирусной инфекции в кабинете установлен бактерицидный облучатель воздуха рециркуляционного типа.

– Уже подписан контракт на поставку современного комплекса для диагностики и лечения нарушений бинокулярного зрения с набором призм для диплоптического лечения косоглазия и набором линеек с цветофильтрами для лечения косоглазия «Форбис», – поделилась руководителем детсада Лариса Бобыкина. – В нашем саду четыре группы для детей с нарушением зрения посещают 45 воспитанников. К каждому из малышей – индивидуальный подход и свой план лечения.

По словам депутата Архангельской городской Думы Ростислава Васильева, важно модернизировать офтальмологические кабинеты, чтобы дети с нарушением зрения в детских садах получали необходимую медицинскую помощь.

Всего в Архангельске работает два детских сада – № 154 «Колобок» и № 32 «Песенка», расположенные в разных частях города – Октябрьском округе и округе Варавино-Фабричная, в которых функционируют группы для детей с нарушением зрения.

3. Предоставить Душевину Михаилу Николаевичу право на обращение без доверенности с заявлением о государственном кадастровом учете образуемого земельного участка.

Глава городского округа "Город Архангельск"

Д.А. Морев



ГЛАВА ГОРОДСКОГО ОКРУГА "ГОРОД АРХАНГЕЛЬСК"

РАСПОРЯЖЕНИЕ

от 10 февраля 2021 г. № 425р

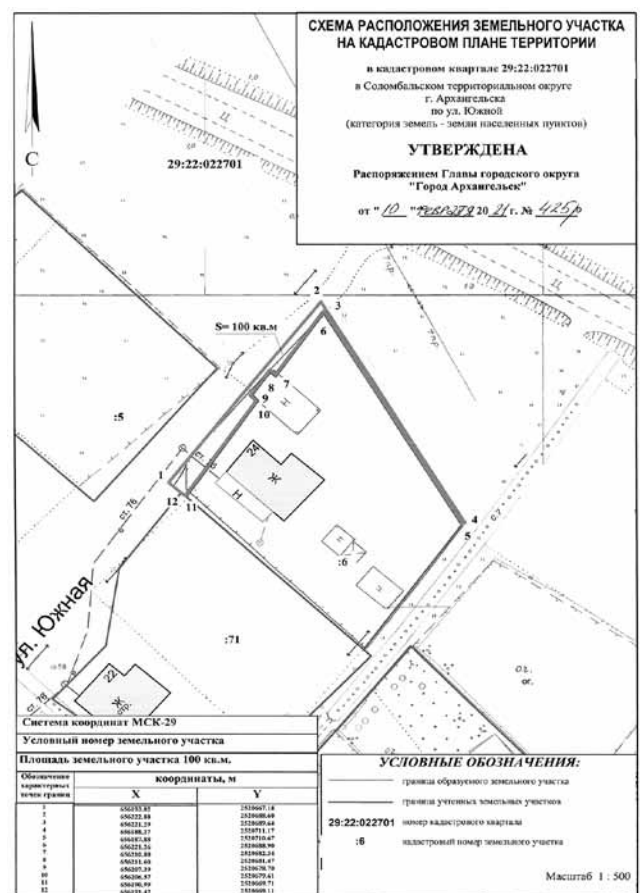
О предоставлении разрешения на условно разрешенный вид использования земельного участка, расположенного в Соломбальском территориальном округе г. Архангельска по улице Южной, об утверждении схемы расположения земельного участка

В соответствии с Градостроительным кодексом Российской Федерации, приказом Министерства экономического развития Российской Федерации от 1 сентября 2014 года № 540 "Об утверждении классификатора видов разрешенного использования земельных участков", Правилами землепользования и застройки городского округа "Город Архангельск", утвержденными постановлением министерства строительства и архитектуры Архангельской области от 29 сентября 2020 года № 68-п:

- 1. Предоставить разрешение на условно разрешенный вид использования земельного участка площадью 100 кв. м, в кадастровом квартале 29:22:022701, расположенного в Соломбальском территориальном округе г.Архангельска по улице Южной:
"ведение огородничества: осуществление отдыха и (или) выращивания гражданами для собственных нужд сельскохозяйственных культур; размещение хозяйственных построек, не являющихся объектами недвижимости, предназначенных для хранения инвентаря и урожая сельскохозяйственных культур" (код (числовое обозначение) вида разрешенного использования земельного участка по классификатору видов разрешенного использования земельных участков, утвержденному приказом Министерства экономического развития Российской Федерации от 1 сентября 2014 года № 540 "Об утверждении классификатора видов разрешенного использования земельных участков", - 13.1).
2. Утвердить прилагаемую схему расположения земельного участка площадью 100 кв. м, в кадастровом квартале 29:22:022701, расположенного в Соломбальском территориальном округе г.Архангельска по улице Южной, в границах зоны застройки индивидуальными жилыми домами Ж1 согласно Правилам землепользования и застройки городского округа "Город Архангельск" (категория земель – земли населенных пунктов) с видом разрешенного использования "ведение огородничества: осуществление отдыха и (или) выращивания гражданами для собственных нужд сельскохозяйственных культур; размещение хозяйственных построек, не являющихся объектами недвижимости, предназначенных для хранения инвентаря и урожая сельскохозяйственных культур".
3. Предоставить Постникову Александру Владимировичу право на обращение без доверенности с заявлением о государственном кадастровом учете образуемого земельного участка.

Глава городского округа "Город Архангельск"

Д.А. Морев



ГЛАВА ГОРОДСКОГО ОКРУГА "ГОРОД АРХАНГЕЛЬСК"

РАСПОРЯЖЕНИЕ

от 10 февраля 2021 г. № 423р

О предоставлении разрешения на отклонение от предельных параметров разрешенного строительства объекта капитального строительства (индивидуальный жилой дом) на земельном участке, расположенном в Соломбальском территориальном округе г. Архангельска по улице Маймаксанской

В соответствии с Градостроительным кодексом Российской Федерации, Правилами землепользования и застройки городского округа "Город Архангельск", утвержденными постановлением министерства строительства и архитектуры Архангельской области от 29 сентября 2020 года № 68-п:

Предоставить разрешение на отклонение от предельных параметров разрешенного строительства объекта капитального строительства (индивидуальный жилой дом) на земельном участке площадью 1 200 кв. м с кадастровым номером 29:22:026801:4, расположенном в Соломбальском территориальном округе г. Архангельска по улице Маймаксанской: установление минимального процента застройки земельного участка 4,1 процента.

Глава городского округа "Город Архангельск"

Д.А. Морев

ГЛАВА ГОРОДСКОГО ОКРУГА "ГОРОД АРХАНГЕЛЬСК"

РАСПОРЯЖЕНИЕ

от 10 февраля 2021 г. № 426р

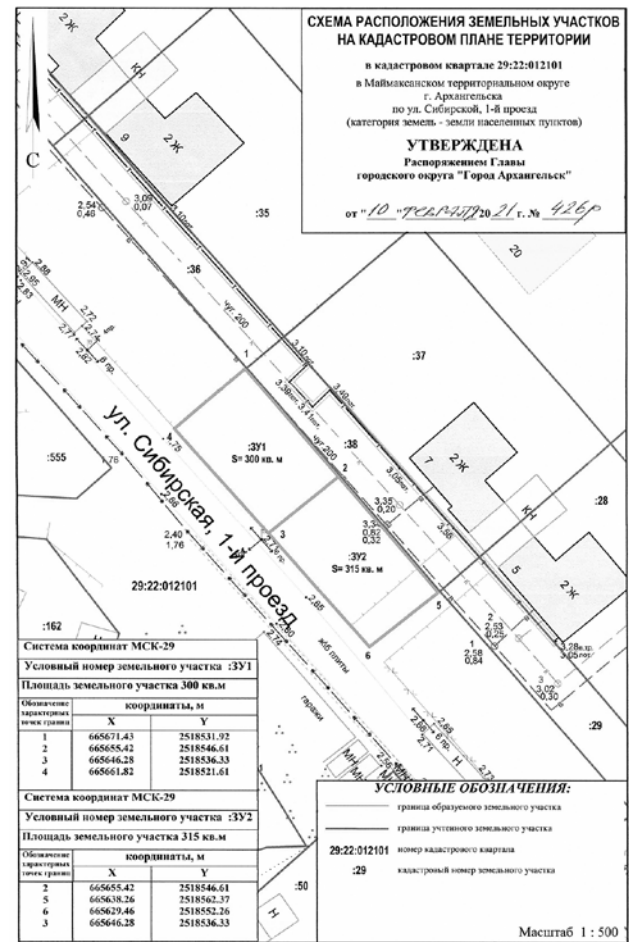
О предоставлении разрешения на условно разрешенный вид использования земельных участков, расположенных в Маймаксанском территориальном округе г. Архангельска по улице Сибирской, 1-й проезд, об утверждении схемы расположения земельного участка

В соответствии с Градостроительным кодексом Российской Федерации, приказом Министерства экономического развития Российской Федерации от 1 сентября 2014 года № 540 "Об утверждении классификатора видов разрешенного использования земельных участков", Правилами землепользования и застройки городского округа "Город Архангельск", утвержденными постановлением министерства строительства и архитектуры Архангельской области от 29 сентября 2020 года № 68-п:

- 1. Предоставить разрешение на условно разрешенный вид использования земельных участков площадью 300 кв.м, площадью 315 кв.м в кадастровом квартале 29:22:012101, расположенных в Маймаксанском территориальном округе г. Архангельска по улице Сибирской, 1-й проезд:
"ведение огородничества: размещение хозяйственных построек, не являющихся объектами недвижимости, предназначенных для хранения инвентаря и урожая сельскохозяйственных культур" (код (числовое обозначение) вида разрешенного использования земельного участка по классификатору видов разрешенного использования земельных участков, утвержденному приказом Министерства экономического развития Российской Федерации от 1 сентября 2014 года № 540 "Об утверждении классификатора видов разрешенного использования земельных участков", - 13.1);
2. Утвердить прилагаемую схему расположения земельных участков площадью 300 кв.м, площадью 315 кв.м в кадастровом квартале 29:22:012101, расположенных в Маймаксанском территориальном округе г. Архангельска по улице Сибирской, 1-й проезд, в границах зоны застройки индивидуальными жилыми домами Ж1 согласно Правилам землепользования и застройки городского округа "Город Архангельск" (категория земель – земли населенных пунктов) с видом разрешенного использования "ведение огородничества: размещение хозяйственных построек, не являющихся объектами недвижимости, предназначенных для хранения инвентаря и урожая сельскохозяйственных культур".
3. Предоставить Нагибину Олегу Ивановичу право на обращение без доверенности с заявлением о государственном кадастровом учете образуемого земельного участка.

Глава городского округа "Город Архангельск"

Д.А. Морев



ГЛАВА ГОРОДСКОГО ОКРУГА "ГОРОД АРХАНГЕЛЬСК"

РАСПОРЯЖЕНИЕ

от 10 февраля 2021 г. № 427р

О предоставлении разрешения на условно разрешенный вид использования земельного участка, расположенного в территориальном округе Варавино-Фактория г. Архангельска по улице Дорожной, об утверждении схемы расположения земельного участка

В соответствии с Градостроительным кодексом Российской Федерации, приказом Министерства экономического развития Российской Федерации от 1 сентября 2014 года № 540 "Об утверждении классификатора видов разрешенного использования земельных участков", Правилами землепользования и застройки городского округа "Город Архангельск", утвержденными постановлением министерства строительства и архитектуры Архангельской области от 29 сентября 2020 года № 68-п:

- 1. Предоставить разрешение на условно разрешенный вид использования земельного участка площадью 1 812 кв.м в кадастровом квартале 29:22:071601, расположенного в территориальном округе Варавино-Фактория г.Архангельска по улице Дорожной:
"для индивидуального жилищного строительства: размещение жилого дома (отдельно стоящего здания количеством надземных этажей не более чем три, высотой не более двадцати метров, которое состоит из комнат и помещений вспомогательного использования, предназначенных для удовлетворения гражданами бытовых и иных нужд, связанных с их проживанием в таком здании, не предназначенного для раздела на самостоятельные объекты недвижимости); выращивание сельскохозяйственных культур; размещение индивидуальных гаражей и хозяйственных построек" (код (числовое обозначение) вида разрешенного использования земельного участка по классификатору видов разрешенного использования земельных участков, утвержденному приказом Министерства экономического развития Российской Федерации от 1 сентября 2014 года № 540 "Об утверждении классификатора видов разрешенного использования земельных участков", - 2.1).
2. Утвердить прилагаемую схему расположения земельного участка площадью 1 812 кв.м в кадастровом квартале 29:22:071601, расположенного в территориальном округе Варавино-Фактория г. Архангельска по улице Дорожной, в границах территориальной зоны застройки малоэтажными жилыми домами Ж2 согласно Правилам землепользования и застройки городского округа "Город Архангельск" (категория земель – земли населенных пунктов) с видом разрешенного

**АДМИНИСТРАЦИЯ ГОРОДСКОГО ОКРУГА
"ГОРОД АРХАНГЕЛЬСК"**

ПОСТАНОВЛЕНИЕ

от 12 февраля 2021 г. № 289

О плате за содержание жилого помещения для нанимателей жилых помещений по договорам социального найма и договорам найма жилых помещений в многоквартирном доме по ул. Воскресенской, 110 и о признании утратившим силу пункта 1 постановления Администрации муниципального образования "Город Архангельск" от 17 сентября 2020 года № 1496

В соответствии со статьями 154 и 156 Жилищного кодекса Российской Федерации, статьей 30 Устава муниципального образования "Город Архангельск", разделом 2 Положения об установлении тарифов и размера платы Администрацией муниципального образования "Город Архангельск", утвержденного постановлением мэрии города Архангельска от 21 декабря 2015 года № 69, Администрация городского округа "Город Архангельск" **постановляет:**

1. Установить размер платы за содержание жилого помещения для нанимателей жилых помещений по договорам социального найма и договорам найма жилых помещений в многоквартирном доме по адресу: г. Архангельск, ул. Воскресенская, д. 110 в размере 27 руб. 48 коп. за 1 кв. м общей площади жилого помещения в месяц в соответствии с решением общего собрания собственников помещений товарищества собственников жилья "СВОЙ ДОМ" от 24 декабря 2020 года.
2. Признать утратившим силу пункт 1 постановления Администрации муниципального образования "Город Архангельск" от 17 сентября 2020 года № 1496 "О плате за содержание жилого помещения для нанимателей жилых помещений по договорам социального найма и договорам найма жилых помещений в многоквартирном доме по ул. Воскресенской, 110 и о признании утратившим силу постановления мэрии города Архангельска от 02.11.2011 № 510".
3. Опубликовать постановление в газете "Архангельск – город воинской славы" и на официальном информационном Интернет-портале муниципального образования "Город Архангельск".
4. Настоящее постановление вступает в силу с момента опубликования.

Глава городского округа
"Город Архангельск"

Д.А. Морев

**АДМИНИСТРАЦИЯ ГОРОДСКОГО ОКРУГА
"ГОРОД АРХАНГЕЛЬСК"**

ПОСТАНОВЛЕНИЕ

от 15 февраля 2021 г. № 302

О внесении изменений в состав муниципальной комиссии по обследованию жилых помещений, входящих в состав муниципального жилищного фонда и частного жилищного фонда, занимаемых инвалидами и семьями, имеющими детей-инвалидов, и используемых для их постоянного проживания, и общего имущества в многоквартирных домах, в которых расположены указанные жилые помещения

1. Внести в состав муниципальной комиссии по обследованию жилых помещений, входящих в состав муниципального жилищного фонда и частного жилищного фонда, занимаемых инвалидами и семьями, имеющими детей-инвалидов, и используемых для их постоянного проживания, и общего имущества в многоквартирных домах, в которых расположены указанные жилые помещения, утвержденный постановлением Администрации муниципального образования "Город Архангельск" от 21 июля 2017 года № 840 (с изменениями), следующие изменения:
включить в состав комиссии Мотору Елену Константиновну, ведущую специалиста-эксперта отдела внутреннего контроля и методологии мер социальной поддержки государственного казенного учреждения Архангельской области "Архангельский областной центр социальной поддержки населения" (по согласованию);
исключить из состава комиссии Неманова А.А.
2. Опубликовать постановление в газете "Архангельск – город воинской славы" и на официальном информационном Интернет-портале муниципального образования "Город Архангельск".

Глава городского округа
"Город Архангельск"

Д.А. Морев

**АДМИНИСТРАЦИЯ ГОРОДСКОГО ОКРУГА
"ГОРОД АРХАНГЕЛЬСК"**

ПОСТАНОВЛЕНИЕ

от 16 февраля 2021 г. № 304

О внесении изменений в постановление Администрации муниципального образования "Город Архангельск" от 19 декабря 2019 года № 2092, Положение о комиссии по землепользованию и застройке муниципального образования "Город Архангельск" и состав комиссии по землепользованию и застройке муниципального образования "Город Архангельск"

1. Внести в постановление Администрации муниципального образования "Город Архангельск" от 19 декабря 2019 года № 2092 "О создании комиссии по землепользованию и застройке муниципального образования "Город Архангельск" следующие изменения:
в наименовании, пунктах 1 и 2 слова "муниципального образования "Город Архангельск" заменить словами "городского округа "Город Архангельск";
в преамбуле слова "на территории муниципального образования "Город Архангельск" заменить словами "на территории городского округа "Город Архангельск";
пункт 5 изложить в следующей редакции:
"5. Контроль за исполнением постановления возложить на заместителя Главы городского округа "Город Архангельск" по инфраструктурному развитию."
2. Внести в Положение о комиссии по землепользованию и застройке муниципального образования "Город Архангельск", утвержденное постановлением Администрации муниципального образования "Город Архангельск" от 19 декабря 2019 года № 2092, следующие изменения:
в наименовании и по тексту слова "муниципального образования "Город Архангельск" заменить словами "городского округа "Город Архангельск";
дополнить разделом 3.1 следующего содержания:

3.1. Состав Городской комиссии

- 3.1.1. Городская комиссия состоит из председателя, заместителя председателя, ответственного секретаря (секретарей) и иных членов Городской комиссии.
- 3.1.2. Председателем Городской комиссии является заместитель Главы городского округа "Город Архангельск" по инфраструктурному развитию, заместителем председателя – директор департамента градостроительства Администрации городского округа "Город Архангельск".
- 3.1.3. В состав Городской комиссии входят представители департамента градостроительства Администрации городского округа "Город Архангельск", иных отраслевых (функциональных) и территориальных органов Администрации городского округа "Город Архангельск", депутаты Архангельской городской Думы, представители общественных организаций - эксперты в области архитектуры и градостроительства.
Депутаты Архангельской городской Думы включаются в состав Городской комиссии на основании письменного предложения Архангельской городской Думы.
Представители общественных организаций - эксперты в области архитектуры и градостроительства включаются в состав Городской комиссии на основании письменного предложения соответствующей организации.
- 3.1.4. Состав Городской комиссии формируется сроком на один год и утверждается постановлением Администрации городского округа "Город Архангельск".
- 3.1.5. В состав Городской комиссии до истечения срока полномочий Городской комиссии, установленного пунктом 3.1.4 настоящего Положения, могут быть внесены изменения в случае прекращения полномочий члена Городской комиссии по следующим основаниям:
по заявлению члена Городской комиссии;
при прекращении трудового договора с членом Городской комиссии - представителем Администрации городского округа "Город Архангельск", переводе его на другую должность;
при прекращении полномочий депутата Архангельской городской Думы;
при поступлении письменного предложения Архангельской городской Думы об исключении депутата Архангельской городской Думы из состава Городской комиссии;
при поступлении письменного предложения от общественной организации об исключении ее представителя - эксперта в области архитектуры и градостроительства из состава Городской комиссии;
при поступлении члена Городской комиссии - представителя общественной организации на муниципальную или государственную службу."
3. Внести в состав комиссии по землепользованию и застройке муниципального образования "Город Архангельск", утвержденный постановлением Администрации муниципального образования "Город Архангельск" от 19 декабря 2019 года № 2092, (с изменением) изменение, изложив его в новой прилагаемой редакции.
4. Опубликовать постановление в газете "Архангельск – город воинской славы" и на официальном информационном Интернет-портале муниципального образования "Город Архангельск".

Глава городского округа
"Город Архангельск"

Д.А. Морев

ПРИЛОЖЕНИЕ
к постановлению Администрации
городского округа "Город Архангельск"
от 16 февраля 2021 г. № 304

**"СОСТАВ
комиссии по землепользованию и застройке городского округа
"Город Архангельск"**

Максимов Юрий Александрович	–	исполняющий обязанности заместителя Главы городского округа "Город Архангельск" по инфраструктурному развитию (председатель комиссии)
Юнищына Александра Николаевна	–	исполняющий обязанности директора департамента градостроительства Администрации городского округа "Город Архангельск" (заместитель председателя комиссии)
Белова Мария Сергеевна	–	заместитель директора департамента муниципального имущества Администрации городского округа "Город Архангельск" – начальник отдела управления муниципальным имуществом

Березина Людмила Юрьевна	–	главный специалист управления архитектуры и градостроительства департамента градостроительства Администрации городского округа "Город Архангельск"
Болтенков Эдуард Витальевич	–	директор департамента муниципального имущества Администрации городского округа "Город Архангельск"
Буткевич Светлана Юрьевна	–	начальник управления правового обеспечения строительства, транспорта и городской инфраструктуры муниципально-правового департамента Администрации городского округа "Город Архангельск"
Ватулин Петр Юрьевич	–	депутат Архангельской городской Думы (по согласованию)
Воронцов Иван Александрович	–	депутат Архангельской городской Думы (по согласованию)
Жеваго Анна Сергеевна	–	начальник отдела земельных отношений департамента муниципального имущества Администрации городского округа "Город Архангельск"
Климова Наталья Алексеевна	–	директор муниципально-правового департамента Администрации городского округа "Город Архангельск"
Харченко Мария Борисовна	–	депутат Архангельской городской Думы (по согласованию)
Шестакова Светлана Геннадьевна	–	главный специалист управления архитектуры и градостроительства департамента градостроительства Администрации городского округа "Город Архангельск".

**АДМИНИСТРАЦИЯ ГОРОДСКОГО ОКРУГА
"ГОРОД АРХАНГЕЛЬСК"**

ПОСТАНОВЛЕНИЕ

от 16 февраля 2021 г. № 311

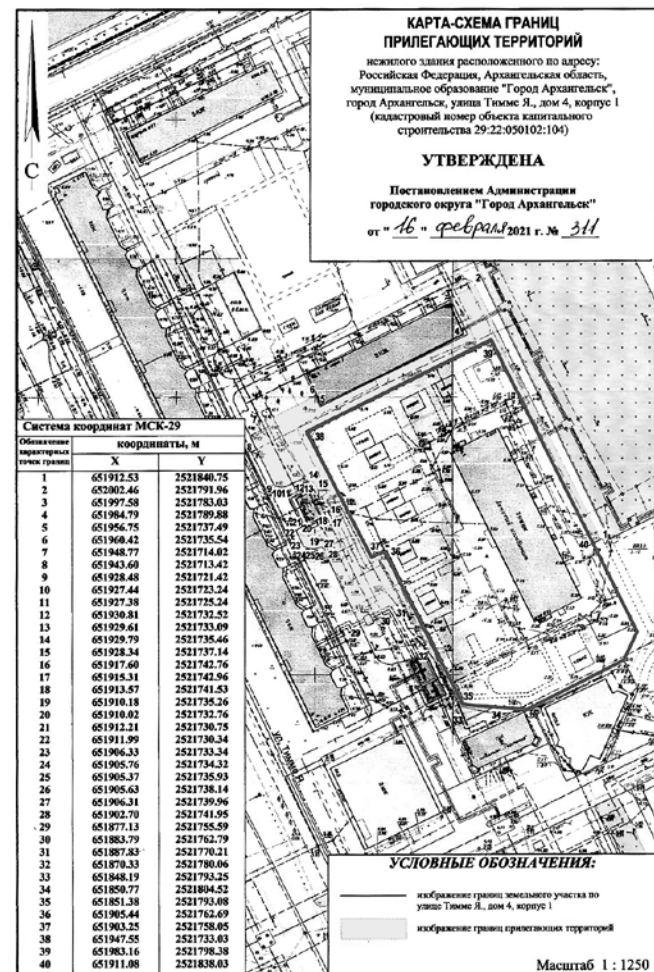
О внесении изменения в приложение к постановлению Администрации муниципального образования "Город Архангельск" от 16 октября 2020 года № 1703

В соответствии с областным законом от 23 сентября 2004 года № 259-внечл.-ОЗ "О реализации государственных полномочий Архангельской области в сфере правового регулирования организации и осуществления местного самоуправления", разделом 15 Правил благоустройства города Архангельска, утвержденных решением Архангельской городской Думы от 25 октября 2017 года № 581, Администрация городского округа "Город Архангельск" **постановляет:**

1. Внести в приложение к постановлению Администрации муниципального образования "Город Архангельск" от 16 октября 2020 года № 1703 "Об утверждении карты-схемы границ прилегающих территорий" изменение, изложив его в новой прилагаемой редакции.
2. Опубликовать настоящее постановление в газете "Архангельск – город воинской славы" и на официальном информационном Интернет-портале муниципального образования "Город Архангельск".

Глава городского округа
"Город Архангельск"

Д.А. Морев



**АДМИНИСТРАЦИЯ ГОРОДСКОГО ОКРУГА
"ГОРОД АРХАНГЕЛЬСК"**

ПОСТАНОВЛЕНИЕ

от 17 февраля 2021 г. № 314

О внесении изменений в Стандарт оказания муниципальных услуг по реализации основных общеобразовательных программ начального общего образования, реализации основных общеобразовательных программ среднего общего образования, реализации основных общеобразовательных программ среднего общего образования, Стандарт оказания муниципальной услуги по предоставлению питания

1. Внести и утвердить прилагаемые изменения в Стандарт оказания муниципальных услуг по реализации основных общеобразовательных программ начального общего образования, реализации основных общеобразовательных программ основного общего образования, реализации основных общеобразовательных программ среднего общего образования, утвержденный постановлением мэрии города Архангельска от 29 декабря 2015 года № 156 (с изменениями и дополнением).
2. Внести в пункт 1.8 раздела I "Общие положения" Стандарта оказания муниципальной услуги по предоставлению питания, утвержденного постановлением Администрации муниципального образования "Город Архангельск" от 28 декабря 2016 года № 1521 (с изменениями), изменение, изложив его следующей редакцией:
"1.8. Правовые акты, регламентирующие оказание муниципальной услуги
Конвенция о правах ребенка.
Конституция Российской Федерации.
Федеральный закон от 24 июля 1998 года № 124-ФЗ "Об основных гарантиях прав ребенка в Российской Федерации".
Федеральный закон от 29 декабря 2012 года № 273-ФЗ "Об образовании в Российской Федерации".
Постановление Главного государственного санитарного врача Российской Федерации от 28 сентября 2020 года № 28 "Об утверждении санитарных правил СП 2.4.3648-20 "Санитарно-эпидемиологические требования к организациям воспитания и обучения, отдыха и оздоровления детей и молодежи".
Постановление Главного государственного санитарного врача Российской Федерации от 27 октября 2020 года № 32 "Об утверждении санитарно-эпидемиологических правил и норм СанПиН 2.3/2.4.3590-20 "Санитарно-эпидемиологические требования к организации общественного питания населения".
Приказ Министерства здравоохранения и социального развития Российской Федерации от 11 марта 2012 года № 213н, Министерства образования и науки Российской Федерации от 11 марта 2012 года № 178 "Об утверждении методических рекомендаций по организации питания обучающихся и воспитанников образовательных учреждений".
Областной закон от 2 июля 2013 года № 712-41-ОЗ "Об образовании в Архангельской области".
Постановление Администрации муниципального образования "Город Архангельск" от 15 августа 2016 года № 928 "Об организации горячего питания детей из малоимущих семей, обучающихся в муниципальных образовательных учреждениях муниципального образования "Город Архангельск", реализующих образовательные программы основного общего, среднего общего образования".
Постановление Администрации муниципального образования "Город Архангельск" от 26 декабря 2016 года № 1487 "О Порядке организации горячего питания детей из малоимущих семей, обучающихся в муниципальных образовательных учреждениях муниципального образования "Город Архангельск", реализующих образовательные программы основного общего, среднего общего образования."

3. Опубликовать постановление в газете "Архангельск – город воинской славы" и на официальном информационном Интернет-портале муниципального образования "Город Архангельск".

4. Настоящее постановление вступает в силу с момента опубликования и распространяется на правоотношения, возникшие с 1 января 2021 года.

**Глава городского округа
"Город Архангельск"**

Д.А. Морев

УТВЕРЖДЕНЫ
постановлением Администрации
городского округа "Город Архангельск"
от 17 февраля 2021 г. № 314

ИЗМЕНЕНИЯ,

которые вносятся в Стандарт оказания муниципальных услуг по реализации основных общеобразовательных программ начального общего образования, реализации основных общеобразовательных программ основного общего образования, реализации основных общеобразовательных программ среднего общего образования

Пункт 1.8 раздела I "Общие положения" изложить в следующей редакции:

"1.8. Правовые акты, регламентирующие оказание муниципальной услуги Конвенция о правах ребенка.

Конституция Российской Федерации.

Трудовой кодекс Российской Федерации.

Уголовный кодекс Российской Федерации.

Гражданский кодекс Российской Федерации.

Указ Президента Российской Федерации от 29 мая 2017 года № 240 "Об объявлении в Российской Федерации Десятилетия детства".

Федеральный закон от 29 декабря 1994 года № 78-ФЗ "О библиотечном деле".

Федеральный закон от 24 ноября 1995 года № 181-ФЗ "О социальной защите инвалидов в Российской Федерации".

Федеральный закон от 12 января 1996 года № 7-ФЗ "О некоммерческих организациях".

Федеральный закон от 28 марта 1998 года № 53-ФЗ "О воинской обязанности и военной службе".

Федеральный закон от 24 июля 1998 года № 124-ФЗ "Об основных гарантиях прав ребенка в Российской Федерации".

Федеральный закон от 24 июня 1999 года № 120-ФЗ "Об основах системы профилактики безнадзорности и правонарушений несовершеннолетних".

Федеральный закон от 25 июля 2002 года № 114-ФЗ "О противодействии экстремистской деятельности".

Федеральный закон от 6 марта 2006 года № 35-ФЗ "О противодействии терроризму".

Федеральный закон от 2 мая 2006 года № 59-ФЗ "О порядке рассмотрения обращений граждан Российской Федерации".

Федеральный закон от 27 июля 2006 года № 152-ФЗ "О персональных данных".

Федеральный закон от 27 июля 2010 года № 210-ФЗ "Об организации предоставления государственных и муниципальных услуг".

Федеральный закон от 29 декабря 2010 года № 436-ФЗ "О защите детей от информации, причиняющей вред их здоровью и развитию".

Федеральный закон от 29 декабря 2012 года № 273-ФЗ "Об образовании в Российской Федерации".

Постановление Правительства Российской Федерации от 26 декабря 2017 года № 1642 "Об утверждении государственной программы Российской Федерации "Развитие образования".

Приказ Министерства образования Российской Федерации от 9 марта 2004 года № 1312 "Об утверждении федерального базисного учебного плана и примерных учебных планов для образовательных учреждений Российской Федерации, реализующих программы общего образования".

Приказ Министерства образования и науки Российской Федерации от 6 октября 2009 года № 373 "Об утверждении и введении в действие федерального государственного образовательного стандарта начального общего образования".

Приказ Министерства образования и науки Российской Федерации от 17 декабря 2010 года № 1897 "Об утверждении федерального государственного образовательного стандарта основного общего образования".

Приказ Министерства образования и науки Российской Федерации от 17 мая 2012 года № 413 "Об утверждении федерального государственного образовательного стандарта среднего общего образования".

Приказ Министерства образования и науки Российской Федерации от 19 декабря 2014 года № 1598 "Об утверждении федерального государственного образовательного стандарта начального общего образования обучающихся с ограниченными возможностями здоровья".

Приказ Министерства образования и науки Российской Федерации от 19 декабря 2014 года № 1599 "Об утверждении федерального государственного образовательного стандарта образования обучающихся с умственной отсталостью (интеллектуальными нарушениями)".

Постановление Правительства Российской Федерации от 2 августа 2019 года № 1006 "Об утверждении требований к антитеррористической защищенности объектов (территорий) Министерства просвещения Российской Федерации и объектов (территорий), относящихся к сфере деятельности Министерства просвещения Российской Федерации, и формы паспорта безопасности этих объектов (территорий)".

Постановление Правительства Российской Федерации от 7 ноября 2019 года № 1421 "Об утверждении требований к антитеррористической защищенности объектов (территорий) Министерства науки и высшего образования Российской Федерации, его территориальных органов и подведомственных ему организаций, объектов (территорий), относящихся к сфере деятельности Министерства науки и высшего образования Российской Федерации, формы паспорта безопасности этих объектов (территорий) и признания утратившими силу некоторых актов Правительства Российской Федерации".

Стратегия развития воспитания в Российской Федерации на период до 2025 года, утвержденная распоряжением Правительства Российской Федерации от 29 мая 2015 года № 996-р.

Концепция информационной безопасности детей, утвержденная распоряжением Правительства Российской Федерации от 2 декабря 2015 года № 2471-р.

Сводный перечень первоочередных государственных и муниципальных услуг, предоставляемых органами исполнительной власти субъектов Российской Федерации и органами местного самоуправления в электронном виде, а также услуг, предоставляемых в электронном виде учреждениями и организациями субъектов Российской Федерации и муниципальными учреждениями и организациями, утвержденный распоряжением Правительства Российской Федерации от 17 декабря 2009 года № 1993-р.

Перечень услуг, оказываемых государственными и муниципальными учреждениями и другими организациями, в которых размещается государственное задание (заказ) или муниципальное задание (заказ), подлежащих включению в реестры государственных или муниципальных услуг и предоставляемых в электронной форме, утвержденный распоряжением Правительства Российской Федерации от 25 апреля 2011 года № 729-р.

Концепция развития системы профилактики безнадзорности и правонарушений несовершеннолетних на период до 2020 года, утвержденная распоряжением Правительства Российской Федерации от 22 марта 2017 года № 520-р.

Постановление Главного государственного санитарного врача Российской Федерации от 28 сентября 2020 года № 28 "Об утверждении санитарных правил СП 2.4.3648-20 "Санитарно-эпидемиологические требования к организациям воспитания и обучения, отдыха и оздоровления детей и молодежи".

Постановление Главного государственного санитарного врача Российской Федерации от 27 октября 2020 года № 32 "Об утверждении санитарно-эпидемиологических правил и норм СанПиН 2.3/2.4.3590-20 "Санитарно-эпидемиологические требования к организациям общественного питания населения".

Приказ Федерального агентства по техническому регулированию и метрологии (Росстандарт) от 29 ноября 2012 года № 1789-ст "Об утверждении национального стандарта".

Порядок проведения социально-психологического тестирования обучающихся в общеобразовательных организациях и профессиональных образовательных организациях, утвержденный приказом Министерства просвещения Российской Федерации от 20 февраля 2020 года № 59.

Порядок проведения профилактических медицинских осмотров обучающихся в общеобразовательных организациях и профессиональных образовательных организациях, а также образовательных организациях высшего образования в целях раннего выявления незаконного потребления наркотических средств и психотропных веществ, утвержденный приказом Министерства здравоохранения Российской Федерации от 6 октября 2014 года № 581н.

Требования к структуре официального сайта образовательной организации в информационно-телекоммуникационной сети "Интернет" и формату представления информации", утвержденные приказом Федеральной службы по надзору в сфере образования и науки от 14 августа 2020 года № 831.

Порядок приема на обучение по образовательным программам начального общего, основного общего и среднего общего образования, утвержденный приказом Министерства просвещения Российской Федерации от 2 сентября 2020 года № 458.

Порядок и условия осуществления перевода обучающихся из одной организации, осуществляющей образовательную деятельность по образовательным программам начального общего, основного общего и среднего общего образования, в другие организации, осуществляющие образовательную деятельность по образовательным программам соответствующих уровня и направленности, утвержденные приказом Министерства образования и науки Российской Федерации от 12 марта 2014 года № 177.

Порядок проведения государственной итоговой аттестации по образовательным программам основного общего образования, утвержденный приказом Министерства просвещения Российской Федерации от 7 ноября 2018 года № 189, приказом Федеральной службы по надзору в сфере образования и науки от 7 ноября 2018 года № 1513.

Порядок проведения государственной итоговой аттестации по образовательным программам среднего общего образования, утвержденный приказом Министерства просвещения Российской Федерации от 7 ноября 2018 года № 190, приказом Федеральной службы по надзору в сфере образования и науки от 7 ноября 2018 года № 1512.

Порядок организации и осуществления образовательной деятельности по основным общеобразовательным программам - образовательным программам начального общего, основного общего и среднего общего образования, утвержденный приказом Министерства просвещения Российской Федерации от 28 августа 2020 года № 442.

Порядок заполнения, учета и выдачи аттестатов об основном общем и среднем общем образовании и их дубликатов, утвержденный приказом Министерства просвещения Российской Федерации от 5 октября 2020 года № 546.

Порядок выдачи медали "За особые успехи в учении", утвержденный приказом Министерства образования и науки Российской Федерации от 23 июня 2014 года № 685.

Порядок учета документов, входящих в состав библиотечного фонда, утвержденный приказом Министерства культуры Российской Федерации от 8 октября 2012 года № 1077.

Порядок проведения всероссийской олимпиады школьников, утвержденный приказом Министерства образования и науки Российской Федерации от 18 ноября 2013 года № 1252.

Приказ Министерства просвещения Российской Федерации от 16 сентября 2020 года № 499 "Об утверждении образца и описания медали "За особые успехи в учении".

Порядок проведения аттестации педагогических работников организаций, осуществляющих образовательную деятельность, утвержденный приказом Министерства образования и науки Российской Федерации от 7 апреля 2014 года № 276.

Единый квалификационный справочник должностей руководителей, специалистов и служащих, раздел "Квалификационные характеристики должностей работников образования", утвержденный приказом Министерства здравоохранения и социального развития Российской Федерации от 26 августа 2010 года № 761н.

Номенклатура должностей педагогических работников организаций, осуществляющих образовательную деятельность, должностей руководителей образовательных организаций, утвержденная постановлением Правительства Российской Федерации от 8 августа 2013 года № 678.

Положение о психолого-медико-педагогической комиссии, утвержденное приказом Министерства образования и науки Российской Федерации от 20 сентября 2013 года № 1082.

Положение о подготовке граждан Российской Федерации к военной службе, утвержденное постановлением Правительства Российской Федерации от 31 декабря 1999 года № 1441.

Инструкция об организации обучения граждан Российской Федерации начальным знаниям в области обороны и их подготовки по основам военной службы в образовательных учреждениях среднего (полного) общего образования, образовательных учреждениях начального профессионального и среднего профессионального образования и учебных пунктах, утвержденная приказом Министра обороны Российской Федерации от 24 февраля 2010 года № 96, Министерства образования и науки Российской Федерации от 24 февраля 2010 года № 134.

Постановление Правительства Российской Федерации от 16 сентября 2020 года № 1479 "Об утверждении правил противопожарного режима в Российской Федерации".

Постановление Правительства Российской Федерации от 23 сентября 2020 года № 1527 "Об утверждении Правил организованной перевозки групп детей автобусами".

Постановление Главного государственного санитарного врача Российской Федерации от 22 мая 2020 года № 15 "Об утверждении санитарно-эпидемиологических правил СП 3.1.3597-20 "Профилактика новой коронавирусной инфекции (COVID-19)".

Постановление Главного государственного санитарного врача Российской Федерации от 30 июня 2020 года № 16 "Об утверждении санитарно-эпидемиологических правил СП 3.1/2.4.3598-20 "Санитарно-эпидемиологические требования к устройству, содержанию и организации работы образовательных организаций и других объектов социальной инфраструктуры для детей и молодежи в условиях распространения новой коронавирусной инфекции (COVID-19)".

Правила размещения на официальном сайте образовательной организации в информационно-телекоммуникационной сети "Интернет" и обновления информации об образовательной организации, утвержденные постановлением Правительства Российской Федерации от 10 июля 2013 года № 582.

Правила оказания платных образовательных услуг, утвержденные постановлением Правительства Российской Федерации от 15 сентября 2020 года № 1441.

Постановление Правительства Российской Федерации от 27 июня 2016 года № 584 "Об особенностях применения профессиональных стандартов в части требований, обязательных для применения государственными внебюджетными фондами Российской Федерации, государственными или муниципальными учреждениями, государственными или муниципальными унитарными предприятиями, а также государственными корпорациями, государственными компаниями и хозяйственными обществами, более пятидесяти процентов акций (долей) в уставном капитале которых находится в государственной собственности или муниципальной собственности".

Методические рекомендации по организации питания обучающихся и воспитанников образовательных учреждений, утвержденные приказом Министерства здравоохранения и социального развития Российской Федерации от 11 марта 2012 года № 213н, приказом Министерства образования и науки Российской Федерации от 11 марта 2012 года № 178.

Порядок расследования и учета несчастных случаев с обучающимися во время пребывания в организации, осуществляющей образовательную деятельность, утвержденный приказом Министерства образования и науки Российской Федерации от 27 июня 2017 года № 602.

Областной закон 2 июля 2013 года № 712-41-ОЗ "Об образовании в Архангельской области".

Порядок регламентации и оформления отношений государственной и муниципальной образовательной организации и родителей (законных представителей) обучающихся, нуждающихся в длительном лечении, а также детей-инвалидов в части обучения по основным общеобразовательным программам на дому или в медицинских организациях, утвержденный постановлением министерства образования и науки Архангельской области от 12 ноября 2014 года № 32.

Положение о дипломе "Золотая звезда Архангельской области" и серебряной медали "За особые успехи в обучении, утвержденное постановлением министерства образования и науки Архангельской области от 1 апреля 2019 года № 9.

Порядок организации индивидуального отбора при приеме либо переводе в государственные и муниципальные образовательные организации для получения основного общего и среднего общего образования с углубленным изучением отдельных учебных предметов или для профильного обучения, утвержденный постановлением министерства образования и науки Архангельской области от 31 января 2017 года № 2.

Положение об окружном ресурсном центре системы образования муниципального образования "Город Архангельск", утвержденное постановлением мэрии города Архангельска от 24 марта 2014 года № 231.

Положение об опорном учреждении системы образования муниципального образования "Город Архангельск", утвержденное постановлением мэрии города Архангельска от 24 марта 2014 года № 232.

Положение о базовом учреждении системы образования муниципального образования "Город Архангельск", утвержденное постановлением мэрии города Архангельска от 24 марта 2014 года № 230.

Положение о демонстрационной площадке системы образования муниципального образования "Город Архангельск", утвержденное постановлением мэрии города Архангельска от 24 марта 2014 года № 233.

Порядок получения общего образования в форме семейного образования в муниципальном образовании "Город Архангельск", утвержденный постановлением мэрии города Архангельска от 28 мая 2014 года № 438.

Порядок обеспечения учебной литературой муниципальных образовательных учреждений муниципального образования "Город Архангельск", реализующих образовательные программы начального общего, основного общего, среднего общего образования, утвержденный постановлением Администрации муниципального образования "Город Архангельск" от 3 марта 2016 года № 221.

Порядок организации бесплатного двухразового питания детей с ограниченными возможностями здоровья, обучающихся в муниципальных общеобразовательных организациях муниципального образования "Город Архангельск", реализующих образовательные программы начального общего, основного общего, среднего общего образования, утвержденный постановлением Администрации муниципального образования "Город Архангельск" от 29 декабря 2018 года № 1661.

Положение Администрации муниципального образования "Город Архангельск" от 19 декабря 2019 года № 2101 "О закреплении образовательных организаций муниципального образования "Город Архангельск", находящихся в ведении департамента образования Администрации муниципального образования "Город Архангельск", закрепленных за территориями муниципального образования "Город Архангельск".

Положение о порядке учета детей, подлежащих обучению по образовательным программам дошкольного, начального общего, основного общего и среднего общего образования, утвержденное постановлением Администрации муниципального образования "Город Архангельск" от 5 ноября 2020 года № 1829".

2. В разделе II "Требования к оказанию муниципальной услуги":

пункт 2.1 изложить в следующей редакции:

"2.1. Документы, необходимые для получения муниципальной услуги

При приеме в учреждение для оказания муниципальной услуги по реализации основных общеобразовательных программ начального общего образования, основного общего образования, среднего общего образования необходимо представить:

личное заявление совершеннолетнего гражданина или родителей (законных представителей) ребенка на имя руководителя учреждения и необходимые документы в соответствии с Порядком приема на обучение по образовательным программам начального общего, основного общего и среднего общего образования, утвержденным приказом Министерства просвещения Российской Федерации от 2 сентября 2020 года № 458;

копию документа, удостоверяющего личность родителя (законного представителя) ребенка или совершеннолетнего гражданина;

копию свидетельства о рождении ребенка или документа, подтверждающего родство заявителя; (при необходимости);

копию документа о регистрации ребенка или совершеннолетнего гражданина по месту жительства или по месту пребывания на закрепленной территории или справку о приеме документов для оформления регистрации по месту жительства (в случае приема на обучение ребенка или совершеннолетнего гражданина, проживающего на закрепленной территории, или в случае использования права преимущественного приема на обучение по образовательным программам начального общего образования);

справку с места работы родителя(-ей) (законного(-ых) представителя (-ей) ребенка (при наличии права первоочередного приема на обучение);

личное дело учащегося, выданное учреждением, в котором он обучался ранее.

При приеме на обучение по образовательным программам среднего общего образования представляется аттестат об основном общем образовании.

При приеме в учреждение для реализации адаптированных основных общеобразовательных программ начального общего, основного общего и среднего общего образования необходимо предоставить:

заключение психолого-медико-педагогической комиссии;

направление департамента образования Администрации муниципального образования "Город Архангельск" о зачислении ребенка или совершеннолетнего гражданина в класс, осуществляющий общеобразовательную деятельность по адаптированной основной общеобразовательной программе;

заявление совершеннолетнего гражданина или родителей (законных представителей) ребенка на имя руководителя учреждения и необходимые документы в соответствии с Порядком приема на обучение по образовательным программам начального общего, основного общего и среднего общего образования, утвержденным приказом Министерства просвещения Российской Федерации от 2 сентября 2020 года № 458;

личное дело учащегося, выданное учреждением, в котором он обучался ранее.

При отсутствии личного дела зачисление потребителей муниципальной услуги во 2-9, 11 классы производится на основе фактических знаний, определяемых с помощью промежуточной аттестации, проводимой в учреждении.

Родитель(-и) (законный(-ые) представитель(-и) ребенка, являющегося иностранным гражданином или лицом без гражданства, дополнительно предъявляет(-ют) документ, подтверждающий родство заявителя(-ей) (или законность представления прав ребенка), и документ, подтверждающий право ребенка на пребывание в Российской Федерации.

Иностранные граждане и лица без гражданства все документы представляют на русском языке или вместе с заверенным в установленном порядке переводом на русский язык.

Совершеннолетние граждане или родители (законные представители) ребенка имеют право по своему усмотрению представлять другие документы, в том числе медицинское заключение о состоянии здоровья совершеннолетнего гражданина или ребенка.;

подпункты 2.2.1, 2.2.2, 2.2.3, 2.2.5, 2.2.9 пункта 2.2 изложить в следующей редакции:

"2.2.1. Порядок принятия заявки от потребителя муниципальной услуги (заявителя)

Прием заявления осуществляется учреждением при предъявлении оригинала документа, удостоверяющего личность совершеннолетнего гражданина или родителя (законного представителя) ребенка, либо оригинала документа, удостоверяющего личность иностранного гражданина в Российской Федерации, и в соответствии с Порядком приема на обучение по образовательным программам начального общего, основного общего и среднего общего образования, утвержденным приказом Министерства просвещения Российской Федерации от 2 сентября 2020 года № 458.

2.2.2. Рассмотрение заявки

Заявка рассматривается руководителем учреждения в сроки, установленные Порядком приема на обучение по образовательным программам начального общего, основного общего и среднего общего образования, утвержденным приказом Министерства просвещения Российской Федерации от 2 сентября 2020 года № 458.

2.2.3. Порядок принятия решения об удовлетворении заявки

Решение принимается руководителем учреждения в соответствии с Порядком приема на обучение по образовательным программам начального общего, основного общего и среднего общего образования, утвержденным приказом Министерства просвещения Российской Федерации от 2 сентября 2020 года № 458.;

"2.2.5. Очередность оказания муниципальной услуги

Очередность оказания муниципальной услуги осуществляется в соответствии с Порядком приема на обучение по образовательным программам начального общего, основного общего и среднего общего образования, утвержденным приказом Министерства просвещения Российской Федерации от 2 сентября 2020 года № 458.;"

"2.2.9. Другие положения, характеризующие требования к оказанию муниципальной услуги

Учреждение обязано:

создать специальные условия для получения образования в соответствии с возрастными, индивидуальными особенностями и особыми образовательными потребностями, развития способностей и творческого потенциала каждого учащегося как субъекта отношений в сфере образования;

разрабатывать и утверждать по согласованию с учредителем программу развития образовательной организации; выявлять несовершеннолетних, не обучающихся, не посещающих или систематически пропускающих по неуважительным причинам занятия в учреждениях, принимать меры по их воспитанию и получению ими общего образования; организовывать психолого-педагогическое сопровождение обучающихся, испытывающих трудности в освоении основных общеобразовательных программ;

обеспечить оказание действенной социально-психологической и педагогической помощи учащемуся с учетом особенностей ребенка;

реализовывать основные общеобразовательные программы начального общего образования, основного общего образования, среднего общего образования с выполнением требований государственного образовательного стандарта (федерального государственного образовательного стандарта);

реализовывать адаптированные основные общеобразовательные программы начального общего образования с выполнением требований федерального государственного образовательного стандарта начального общего образования обучающихся с ограниченными возможностями здоровья;

осуществлять воспитательную деятельность, физическое, интеллектуальное и творческое развитие учащихся;

определять список учебников в соответствии с утвержденными федеральными перечнями учебников, рекомендуемых к использованию в образовательном процессе при реализации имеющих государственную аккредитацию основных общеобразовательных программ начального общего образования, основного общего образования, среднего общего образования, а также учебных пособий, которые допускаются к использованию при реализации имеющих государственную аккредитацию основных общеобразовательных программ начального общего образования, основного общего образования, среднего общего образования;

формировать фонды школьных библиотек с учетом установленных требований, в том числе путем своевременного выявления и исключения из библиотечного фонда материалов из списка экстремистских материалов;

организовывать проведение школьного этапа всероссийской олимпиады школьников в части переданных полномочий;

проводить государственную итоговую аттестацию учащихся

по основным общеобразовательным программам основного общего образования, среднего общего образования в соответствии с Порядком проведения государственной итоговой аттестации по образовательным программам среднего общего образования, утвержденным приказом Министерства просвещения Российской Федерации от 7 ноября 2018 года № 190, приказом Федеральной службы по надзору в сфере образования и науки от 7 ноября 2018 года № 1512, и Порядком проведения государственной итоговой аттестации по образовательным программам основного общего образования, утвержденным приказом Министерства просвещения Российской Федерации от 7 ноября 2018 года № 189, приказом Федеральной службы по надзору в сфере образования и науки от 7 ноября 2018 года № 1513;

выдавать лицам, прошедшим государственную итоговую аттестацию, документ государственного образца об уровне образования, заверяемый печатью соответствующего учреждения, с выполнением требований Порядка заполнения, учета и выдачи аттестатов об основном общем и среднем общем образовании и их дубликатов, утвержденным приказом Министерства просвещения Российской Федерации от 5 октября 2020 года № 546 "Об утверждении Порядка заполнения, учета и выдачи аттестатов об основном общем и среднем общем образовании и их дубликатов";

выдавать лицам, не прошедшим итоговой аттестации или получившим на итоговой аттестации неудовлетворительные результаты, а также лицам, освоившим часть образовательной программы и (или) отчисленным из учреждения, осуществляющего образовательную деятельность, справку об обучении или о периоде обучения по образцу, самостоятельно устанавливаемому учреждением;

предоставлять информацию (по запросу заявителя) о текущей успеваемости учащегося в электронном виде через ведение электронного журнала успеваемости, электронного дневника;

обеспечивать функционирование внутренней системы оценки качества образования в соответствии с установленными требованиями;

обеспечивать индивидуальный отбор для получения основного общего, среднего общего образования с углубленным изучением отдельных учебных предметов или для профильного обучения;

обеспечивать использование на компьютерах учреждений лицензионного программного обеспечения, программно-технических средств, гарантирующих исключение доступа обучающихся учреждений к ресурсам сети Интернет, содержащим информацию, не совместимую с задачами образования и воспитания.;

подпункты 2.3.3, 2.3.4 пункта 2.3 изложить в следующей редакции:
 "2.3.3. Условия размещения муниципального учреждения

В учреждении должны быть созданы условия, гарантирующие охрану и укрепление здоровья учащихся во время образовательного процесса, условия для работы подразделений организаций общественного питания и медицинских учреждений в соответствии с правовыми актами, указанными в пункте 1.8 настоящего Стандарта.

Учреждение должно соответствовать СанПин 2.4.3648-20 "Санитарно-эпидемиологические требования к организациям воспитания и обучения, отдыха и оздоровления детей и молодежи", утвержденные постановлением Главного государственного санитарного врача Российской Федерации от 28 сентября 2020 года № 28; Правилам противопожарного режима в Российской Федерации, утвержденным постановлением Правительства Российской Федерации от 16 сентября 2020 года № 1479.

2.3.4. Материально-техническое обеспечение оказания муниципальной услуги

Учреждение должно быть оснащено оборудованием, аппаратурой и приборами, инвентарем, отвечающими требованиям СанПин 2.4.3648-20 "Санитарно-эпидемиологические требования к организациям воспитания и обучения, отдыха и оздоровления детей и молодежи", утвержденные постановлением Главного государственного санитарного врача Российской Федерации от 28 сентября 2020 года № 28, СанПин 2.3/2.4.3590-20 "Санитарно-эпидемиологические требования к организациям общественного питания населения", утвержденные постановлением Главного государственного санитарного врача Российской Федерации от 27 октября 2020 года № 32.

Специальное оборудование, приборы и аппаратура используются строго по назначению в соответствии с эксплуатационными документами, содержится в технически исправном состоянии, которое систематически проверяется."

АДМИНИСТРАЦИЯ ГОРОДСКОГО ОКРУГА "ГОРОД АРХАНГЕЛЬСК"

ПОСТАНОВЛЕНИЕ

от 17 февраля 2021 г. № 315

Об утверждении Плана основных мероприятий в рамках Десятилетия детства в городе Архангельске в 2021 – 2023 годах и о признании утратившими силу постановлений Администрации муниципального образования "Город Архангельск" от 1 ноября 2018 года № 1344 и от 10 июля 2019 года № 955

В соответствии с Указом Президента Российской Федерации от 29 мая 2017 года № 240 "Об объявлении в Российской Федерации Десятилетия детства" Администрация городского округа "Город Архангельск" **постановляет:**

1. Утвердить прилагаемый План основных мероприятий в рамках Десятилетия детства в городе Архангельске в 2021-2023 годах.

2. Признать утратившими силу постановление Администрации муниципального образования "Город Архангельск" от 1 ноября 2018 года № 1344 "Об утверждении Плана основных мероприятий в рамках Десятилетия детства в городе Архангельске в 2018 – 2020 годах";

от 10 июля 2019 года № 955 "О внесении изменения в План основных мероприятий в рамках Десятилетия детства в городе Архангельске в 2018 – 2020 годах".

3. Опубликовать постановление в газете "Архангельск – город воинской славы" и на официальном информационном Интернет-портале муниципального образования "Город Архангельск".

Глава городского округа
"Город Архангельск"

Д.А. Морев

УТВЕРЖДЕН
 постановлением Администрации
 городского округа "Город Архангельск"
 от 17 февраля 2021 г. № 315

ПЛАН основных мероприятий в рамках Десятилетия детства в городе Архангельске в 2021 – 2023 годах

№ п/п	Наименование мероприятия	Срок исполнения	Ответственные исполнители	Ожидаемые результаты
I. Повышение благосостояния семей с детьми				
1.1.	Совершенствование мер социальной поддержки семей с детьми, признанных малоимущими	2021 – 2023 годы	Администрация городского округа "Город Архангельск" (далее – Администрация города)	Увеличение доли получивших социальную помощь за счет муниципалитета
II. Современная инфраструктура детства				
2.1.	Контроль технического состояния оборудования детских площадок в территориальных округах в рамках реализации ведомственной целевой программы "Благоустройство в территориальных округах городского округа "Город Архангельск"	2021 – 2023 годы	Администрации территориальных округов Администрации города	Создание безопасных условий для отдыха и здорового досуга по месту жительства детей и семей с детьми
2.2.	Опросы детей о комфортности проживания в городе Архангельске	2022 год	Департамент образования Администрации города	Соблюдение права ребенка на выражение мнения по вопросам, затрагивающим его жизнедеятельность
2.3.	Реализация мероприятий, направленных на достижение стопроцентной доступности дошкольного образования для детей от 2 месяцев до 3 лет	2021 – 2023 годы	Департамент образования Администрации города	Повышение уровня доступности дошкольного образования для детей в возрасте от 2 месяцев до 3 лет: 2021 год – 66,4 процента; 2022 год – 76 процентов; 2023 год – 86 процентов
III. Обеспечение безопасности детей				
3.1.	Проведение мероприятий по информированию несовершеннолетних о работе общероссийского детского телефона доверия, деятельности служб поддержки, экстренной психологической и социально-правовой помощи; участие в ежегодной Всероссийской акции "Детский телефон доверия" в образовательных учреждениях	2021 – 2023 годы	Департамент образования Администрации города, Государственное бюджетное комплексное учреждение Архангельской области общего типа "Архангельский центр социальной помощи семье и детям" (далее – ГБКУ АО "Архангельский центр социальной помощи семье и детям")	Повышение уровня информированности детей о службах экстренной помощи, профилактики суицидального поведения подростков
3.2.	Проведение на базе общеобразовательных организаций мероприятий, направленных на оказание правовой, социальной и психологической помощи несовершеннолетним, состоящим на учете в категории СОП (в рамках реализации программы "Шаг навстречу")	2021 – 2023 годы	Департамент образования Администрации города, ГБКУ АО "Архангельский центр социальной помощи семье и детям"	Создание условий для психологического сопровождения подростков, проживающих в отдаленных округах города Архангельска, и оказание им социальной помощи
3.3.	Городские соревнования отрядов ЮИД "Безопасное колесо"	Ежегодно	Департамент образования Администрации города; МБУ ДО "Центр дополнительного образования детей "Контакт" (далее – МБУ ДО "ЦЮОД "Контакт")	Повышение уровня подготовленности детей к поведению на дорогах
IV. Здоровый ребенок				
4.1.	Реализация системы мер по профилактике искусственного прерывания беременности, отказов от новорожденных, медико-социальному сопровождению беременных женщин, находящихся в трудной жизненной ситуации	2021 – 2023 годы	Министерство здравоохранения Архангельской области	Снижение числа отказов жителями Архангельска от новорожденных детей
4.2.	Участие в областной родительской конференции "Здоровое детство"	Ежегодно октябрь	Образовательные организации	Повышение уровня осознанного отношения к здоровью

№ п/п	Наименование мероприятия	Срок исполнения	Ответственные исполнители	Ожидаемые результаты
4.3.	Организация летнего отдыха детей	Ежегодно июнь – июль	Управление по вопросам семьи, опеки и попечительства Администрации города, департамент образования Администрации города, управление по физической культуре и спорту Администрации города, ГБКУ АО "Архангельский центр социальной помощи семье и детям"	Предупреждение безнадзорности несовершеннолетних и семейного неблагополучия; организация досуга несовершеннолетних, развитие их творческих способностей, содействие в организации оздоровления, отдыха; создание и обеспечение необходимых условий для личностного развития, укрепления здоровья, профессионального самоопределения и творческого труда детей
V. Всестороннее образование – детям				
5.1.	Открытый городской конкурс юных исполнителей на музыкальных инструментах "Аллегро"	Ежегодно декабрь	Управление культуры и молодежной политики Администрации города, муниципальное бюджетное учреждение дополнительного образования городского округа "Город Архангельск" (далее – МБУ ДО) "Городская детская музыкальная школа "Классика"	Повышение исполнительского уровня учащихся Детских школ искусств и Детских музыкальных школ, осваивающих дополнительные предпрофессиональные общеобразовательные программы в области музыкального искусства. В конкурсе принимают участие более 100 учащихся детских школ искусств
5.2.	Открытый городской конкурс художественного творчества "Ступени мастерства"	Ежегодно ноябрь	Управление культуры и молодежной политики Администрации города, МБУ ДО "Детская художественная школа № 1"	Конкурс проводится среди учащихся детской художественной школы и художественных отделений детских школ искусств и города, осваивающих дополнительные предпрофессиональные программы в области изобразительного искусства. Принимают участие более 50 учащихся детской художественной школы и художественных отделений детских школ искусств
5.3.	Фестиваль детского фольклора и народной музыки "При народе в хороводе"	Ежегодно ноябрь – декабрь	Управление культуры и молодежной политики Администрации города, МБУ ДО "Детская школа искусств № 2 им. А.П. Загвоздиной"	Приобщение детей к традиционной народной культуре Русского Севера, содействие сохранению, развитию и обеспечению преемственности традиций певческой фольклорной культуры среди детей и молодежи. В фестивале принимают участие солисты и ансамбли – более 120 человек
5.4.	Открытый конкурс юных пианистов имени А.П. Загвоздиной	Март 2021 года	Управление культуры и молодежной политики Администрации города, МБУ ДО "Детская школа искусств № 2 им. А.П. Загвоздиной"	Содействие сохранению, развитию и обеспечению преемственности традиций русской фортепианной школы, педагогической школы А.П. Загвоздиной
5.5.	Открытый городской фестиваль программной музыки "Звучащий мир"	Апрель 2021 года	Управление культуры и молодежной политики Администрации города, МБУ ДО "Детская школа искусств № 48"	Содействие росту исполнительского мастерства учащихся детских школ искусств и детских музыкальных школ путем формирования образного восприятия музыкального материала
5.6.	Открытый городской фестиваль-конкурс исполнителей на струнно-смычковых, духовых и ударных инструментах "Оркестровая страна"	Март 2022 года	Управление культуры и молодежной политики Администрации города, МБУ ДО "Детская школа искусств № 42 "Гармония"	Развитие и популяризация исполнительства на струнно-смычковых, духовых и ударных инструментах, содействие повышению уровня исполнительского мастерства участников фестивалей-конкурсов – учащихся детских школ искусств и детских музыкальных школ
5.7.	Открытый городской конкурс исполнителей на народных инструментах "Лады народной музыки"	Март 2022 года	Управление культуры и молодежной политики Администрации города, МБУ ДО "Детская школа искусств № 31"	Развитие и популяризация исполнительства на народных инструментах, выявление и реализация творческого потенциала юных музыкантов. В конкурсе принимают участие до 100 учащихся детских школ искусств и детских музыкальных школ
5.8.	Открытый городской конкурс творческих работ "Ассоциации"	Март 2022 года	Управление культуры и молодежной политики Администрации города, МБУ ДО "Детская художественная школа № 1"	Создание условий для совершенствования творческих возможностей, содействие развитию наглядно-образного мышления учащихся детской художественной школы и художественных отделений детских школ искусств города
5.9.	Открытый городской фестиваль детской хоровой музыки "Песни детства"	Март 2021 года	Управление культуры и молодежной политики Администрации города, МБУ ДО "Детская школа искусств № 5 "Рапсодия"	Повышение интереса детей к хоровому пению, обмен творческим опытом, расширение профессиональных контактов между руководителями хоровых коллективов. В фестивале принимают участие от 10 до 15 хоровых коллективов детских школ искусств и детских музыкальных школ города и области
5.10.	Городской конкурс исследовательских работ и проектов младших школьников "Я исследователь"	Ежегодно январь – февраль	Департамент образования Администрации города, МБУ ДО "Соломбальский Дом детского творчества", муниципальное бюджетное образовательное учреждение городского округа "Город Архангельск" (далее – МБОУ) "Средняя школа № 45"	Расширение спектра предоставляемых возможностей для учащихся с целью развития их способностей
5.11.	Городская конференция "Юность Архангельска"	Ежегодно февраль – март	Департамент образования Администрации города; МБУ ДО "Соломбальский Дом детского творчества"	Расширение спектра предоставляемых возможностей для учащихся с целью развития их способностей
5.12.	Городская конференция "Шаг в будущее" для учащихся 5 – 8 классов МБОУ	Ежегодно март – апрель	Департамент образования Администрации города; МБУ ДО "Ломоносовский Дом детского творчества"	Расширение спектра предоставляемых возможностей для учащихся с целью развития их способностей
5.13.	Городской конкурс знатоков русского языка "Юный лингвист" среди учащихся 7 – 8 классов	Ежегодно март	Департамент образования Администрации города; МБОУ "Средняя школа № 59"	Расширение спектра предоставляемых возможностей для учащихся с целью развития их способностей
5.14.	Олимпиада по робототехнике для учащихся МБОУ	Ежегодно февраль – март	Департамент образования Администрации города; муниципальное автономное учреждение дополнительного образования городского округа "Город Архангельск" (далее – МАУ ДО) "Центр технического творчества, спорта и развития детей "Архангел"	Расширение спектра предоставляемых возможностей для учащихся с целью развития их способностей
5.15.	Чемпионат Кубка Мира – Кубка Архангельска по игре "Что? Где? Когда?"	Сентябрь – март	Департамент образования Администрации города; МБУ ДО "Ломоносовский Дом детского творчества"	Расширение спектра предоставляемых возможностей для учащихся с целью развития их способностей

№ п/п	Наименование мероприятия	Срок исполнения	Ответственные исполнители	Ожидаемые результаты
VI. Культурное развитие детей				
6.1.	Городской конкурс карнавальных костюмов "Маскарад календаря"	Ежегодно январь	Управление культуры и молодежной политики Администрации города, МУК "Культурный центр "Соломбала-Арт"	Создание условий для реализации творческого потенциала жителей города, выявление и поддержка творческих семей
6.2.	Городской детский вокальный конкурс эстрадной песни "ДО-МИ-НИКА"	Ежегодно март	Управление культуры и молодежной политики Администрации города, муниципальное учреждение культуры городского округа "Город Архангельск" "Культурный центр "Северный" (далее – МУК "Культурный центр "Северный")	Содействие развитию и популяризации детского вокального творчества. Повышение исполнительского уровня юных вокалистов, раскрытие их творческого потенциала; стимулирование интереса горожан к детскому вокальному творчеству; пропаганда лучших вокальных отечественных произведений
6.3.	Открытый городской хореографический конкурс "Танцевальный серпантин"	Ежегодно апрель	Управление культуры и молодежной политики Администрации города, МУК "Культурный центр "Северный"	Повышение исполнительского уровня, сценического мастерства хореографических коллективов и их участников, пропаганда здорового образа жизни, патриотическое воспитание подрастающего поколения
6.4.	Открытый городской фестиваль "РАДУГА"	Ежегодно апрель	Управление культуры и молодежной политики Администрации города, муниципальное учреждение культуры городского округа "Город Архангельск" "Ломоносовский Дворец культуры"	Содействие сохранению, развитию, популяризации детского и юношеского театрального творчества. Содействие повышению исполнительского уровня детских и юношеских театральных коллективов, раскрытие творческого потенциала их участников; вовлечение талантливых, способных детей и подростков в сферу театрального творчества; формирование эстетических вкусов детей и подростков; повышение воспитательной роли театрального творчества; создание условий для обмена опытом работы руководителей детских и юношеских театральных коллективов
6.5.	"Летний марафон" – серия мероприятий для детей и подростков в период летних каникул	Ежегодно июнь – август	Управление культуры и молодежной политики Администрации города, Муниципальные учреждения культуры	Создание условий для организации культурного досуга, повышение интереса детей и подростков к различным видам творческой деятельности (вокал, хореография, театральное творчество, изобразительное искусство)
6.6.	Ежегодный городской конкурс "Ступень к совершенству" среди детских и юношеских творческих коллективов муниципальных учреждений культуры городского округа "Город Архангельск"	Ежегодно ноябрь – декабрь	Управление культуры и молодежной политики Администрации города, МБУ ДО "Городская детская музыкальная школа "Классика", МУК "Культурный центр "Соломбала-Арт"	Подведение итогов прошедшего творческого сезона, определение лучших коллективов и солистов среди детских и юношеских творческих коллективов муниципальных учреждений культуры муниципального образования "Город Архангельск" и проведение торжественной церемонии вручения ценных подарков
6.7.	Ведение тематической рубрики "Культурный дневник" новостного блока страницы департамента образования официального информационного интернет-портала муниципального образования "Город Архангельск"	Постоянно	Департамент образования Администрации города	Повышение общего художественно-эстетического и культурного уровня учащихся
6.8.	Городской фестиваль-конкурс "Открытие"	Ежегодно октябрь	Департамент образования Администрации города, МБУ ДО "ЦЮДО "Контакт"	Повышение общего художественно-эстетического и культурного уровня учащихся
6.9.	Конкурс рисунков для воспитанников дошкольных образовательных учреждений	Ежегодно февраль-март	Департамент образования Администрации города, МБУ ДО "Ломоносовский Дом детского творчества"	Повышение общего художественно-эстетического и культурного уровня учащихся
6.10.	Фестиваль городских школьных СМИ	Ежегодно март	Департамент образования Администрации города, МБУ ДО "Соломбальский Дом детского творчества"	Повышение общего художественно-эстетического и культурного уровня учащихся
6.11.	Городской строевой смотр почетных караулов	Ежегодно февраль – май	Департамент образования Администрации города, МАУ ДО "Центр технического творчества, спорта и развития детей "Архангел"	Повышение общего художественно-эстетического и культурного уровня учащихся
6.12.	Вахта памяти у Монумента Победы	Ежегодно май	Департамент образования Администрации города, МАУ ДО "Центр технического творчества, спорта и развития детей "Архангел"	Повышение общего художественно-эстетического и культурного уровня учащихся
VII. Развитие физкультуры и спорта для детей				
7.1.	Развитие детско-юношеского спорта, организация физкультурных мероприятий среди школьных спортивных клубов по видам спорта, наиболее популярных среди детей	2021 – 2023 годы	Управление по физической культуре и спорту Администрации города, департамент образования Администрации города	Вовлечение школьников в систематические занятия физической культурой и спортом; выявление лучших школьных спортивных клубов
7.2.	Соревнования по биатлону на Кубок Главы городского округа "Город Архангельск"	Ежегодно февраль	Департамент образования Администрации города, МАУ ДО "Центр технического творчества, спорта и развития детей "Архангел"	Формирование отношения детей к своему здоровью как к основному фактору успеха на последующих этапах жизни
7.3.	Городская военно-спортивная эстафета на переходящий кубок среди учащихся МБОУ	Ежегодно сентябрь	Департамент образования Администрации города, МАУ ДО "Центр технического творчества, спорта и развития детей "Архангел"	Формирование отношения детей к своему здоровью как к основному фактору успеха на последующих этапах жизни
7.4.	Муниципальный этап детских областных игр по жарно-прикладным видам спорта	Ежегодно май	Департамент образования Администрации города, МАУ ДО "Центр технического творчества, спорта и развития детей "Архангел"	Формирование отношения детей к своему здоровью как к основному фактору успеха на последующих этапах жизни
7.5.	Муниципальный этап Фестиваля Всероссийского физкультурно-спортивного комплекса "Готов к труду и обороне" (ГТО)	Ежегодно апрель – май	Департамент образования Администрации города, МАУ ДО "Центр технического творчества, спорта и развития детей "Архангел"	Формирование отношения детей к своему здоровью как к основному фактору успеха на последующих этапах жизни
7.6.	Муниципальный этап Всероссийских спортивных игр школьников "Президентские спортивные игры", "Президентские состязания"	Ежегодно апрель	Департамент образования Администрации города, МАУ ДО "Центр технического творчества, спорта и развития детей "Архангел"	Формирование отношения детей к своему здоровью как к основному фактору успеха на последующих этапах жизни

№ п/п	Наименование мероприятия	Срок исполнения	Ответственные исполнители	Ожидаемые результаты
7.7.	Военно-спортивная игра "Зарница" и соревнования "Школа безопасности", военно-спортивная игра "Зарничка"	Ежегодно май, октябрь	Департамент образования Администрации города, МАУ ДО "Центр технического творчества, спорта и развития детей "Архангел"	Формирование отношения детей к своему здоровью как к основному фактору успеха на последующих этапах жизни
7.8.	Пятидневные учебные сборы по основам военной службы с учащимися 10 классов (юношами) общеобразовательных организаций, находящихся на территории городского округа "Город Архангельск"	Ежегодно май	Департамент образования Администрации города, МАУ ДО "Центр технического творчества, спорта и развития детей "Архангел"	Формирование отношения детей к своему здоровью как к основному фактору успеха на последующих этапах жизни
VIII. Доступный детский туризм				
8.1.	Туристический слет "Осенними тропами"	Ежегодно сентябрь	Департамент образования Администрации города, МБУ ДО "Детский (подростковый) центр "Радуга"	Формирование отношения детей к своему здоровью как к основному фактору успеха на последующих этапах жизни
IX. Безопасное информационное пространство для детей				
9.1.	Мероприятия в рамках сетевой модели педагогического взаимодействия системы образования городского округа "Город Архангельск" по методическому сопровождению педагогов образовательных учреждений города Архангельска по обеспечению безопасного поведения детей и подростков в интернете	2021 – 2023 годы	Департамент образования Администрации города	Повышение уровня сформированности у школьников активной позиции в получении знаний и умений выявлять информационную угрозу, определять степень ее опасности
X. Ребенок и его право на семью				
10.1.	Мониторинг сохранности жилых помещений, закрепленных за несовершеннолетними, оставшимися без попечения родителей	2021 – 2023 годы	Управление по вопросам семьи, опеки и попечительства Администрации города	Создание необходимых условий для соблюдения прав на жилье помещения за детьми-сиротами и детьми, оставшимися без попечения родителей, а также лицами из их числа
10.2.	Выявление причин и условий, способствующих самовольным уходам из дома и государственных учреждений. Отслеживание эффективности профилактической работы с несовершеннолетними, совершающими самовольные уходы	2021 – 2023 годы	Управление по вопросам семьи, опеки и попечительства Администрации города, комиссия по делам несовершеннолетних и защите их прав Администрации города (далее – КДН и ЗП)	Повышение эффективности профилактической работы с несовершеннолетними, совершающими самовольные уходы, укрепление межведомственного взаимодействия органов и учреждений системы профилактики
10.3.	Проведение в общеобразовательных учреждениях города межведомственной профилактической мероприятий "Неделя правовой грамотности" по концентрации совместных усилий полиции и учреждений системы профилактики безнадзорности и правонарушений несовершеннолетних по предупреждению подростковой преступности и повышению уровня патриотизма, нравственного воспитания, правосознания учащихся и привития им навыков законопослушного поведения	Ежегодно апрель, октябрь	УМВД России по городу Архангельску, территориальные комиссии по делам несовершеннолетних и защите их прав Администрации города, департамент образования Администрации города	Повышение правовой грамотности, нравственного и патриотического воспитания несовершеннолетних
10.4.	Организация проведения сверки учетов по несовершеннолетним и семьям, находящимся в социально опасном положении, с целью своевременного выявления и постановки на учет, а также снятия с учета	Ежегодно, ежеквартально	Территориальные комиссии по делам несовершеннолетних и защите их прав Администрации города, органы системы профилактики	Своевременное выявление и постановка на учет несовершеннолетних и семей, находящихся в социально опасном положении. Снятие с учета
10.5.	Организация консультативного пункта для руководителей и медиаторов школьных служб примирения на площадке окружного ресурсного центра системы образования городского округа "Город Архангельск", входящего в структуру сетевой модели педагогического взаимодействия системы образования городского округа "Город Архангельск"	Ежегодно в течение года	Департамент образования Администрации города	Более широкое использование школьных служб примирения в профилактике школьных конфликтов
10.6.	Организация помощи родителям (законным представителям) по урегулированию детско-родительских конфликтов и конфликтов между родителями, в которые вовлечены дети	Ежегодно в течение года	Департамент образования Администрации города, управление по вопросам семьи, опеки и попечительства Администрации города	Эффективное урегулирование детско-родительских конфликтов и конфликтов между родителями, в которые вовлечены дети
10.7.	Участие в комплексе антинаркотических мероприятий по профилактике зависимостей от психоактивных веществ в рамках ежегодной Всероссийской антинаркотической профилактической акции "Дети России" в школах города Архангельска	Февраль – май, сентябрь – декабрь	Департамент образования Администрации города, УМВД России по городу Архангельску, КДН и ЗП Администрации города, территориальные комиссии по делам несовершеннолетних и защите их прав	Проведение мероприятий антинаркотической направленности, снижение количества детей и подростков, вовлеченных в сферу незаконного оборота наркотиков
10.8.	Организация проведения мониторинга причин совершения несовершеннолетними жителями города Архангельска суицидов и суицидальных попыток (самоповреждения), обеспечение принятия комплексных межведомственных мер по профилактике их совершения	Ежеквартально	ГБКУ АО "Архангельский центр социальной помощи семье и детям", УМВД России по городу Архангельску, КДН и ЗП, департамент образования Администрации города	Предупреждение суицидальных попыток несовершеннолетних
10.9.	Осуществление обмена информацией между Следственным управлением Следственного комитета Российской Федерации по Архангельской области и Ненецкому автономному округу, УМВД России по городу Архангельску, КДН и ЗП Администрации города и ГБКУ АО "Архангельский центр социальной помощи семье и детям" о несовершеннолетних, ставших потерпевшими от жестокого обращения, и о проведении с ними и их законными представителями профилактической работы специалистами ГБКУ АО "Архангельский центр социальной помощи семье и детям"	В течение года	УМВД России по городу Архангельску, КДН и ЗП Администрации города, ГБКУ АО "Архангельский центр социальной помощи семье и детям", Следственное управление Следственного комитета Российской Федерации по Архангельской области и Ненецкому автономному округу	Укрепление позиций семьи в процессах социализации детей, повышение педагогической грамотности родителей
10.10.	Проведение семинара "Распространение опыта работы по разоблачению подростковых криминальных групп в рамках реализации программы "Ориентир" для субъектов профилактики	Февраль 2022 года	ГБКУ АО "Архангельский центр социальной помощи семье и детям"	Распространение практического опыта работы по разоблачению подростковых криминальных групп и предупреждение групповой преступности несовершеннолетних
10.11.	Проведение цикла занятий "Я расту!"	Ежемесячно 2021 – 2023 годы	ГБКУ АО "Архангельский центр социальной помощи семье и детям"	Формирование и развитие педагогической компетенции родителей (законных представителей) о возрастных особенностях несовершеннолетних и детско-родительских взаимоотношениях, просвещение подростков по вопросам развития и гармонизации личности
XI. Социальная защита детей-инвалидов и детей с ограниченными возможностями здоровья и их интеграция в современное общество				
11.1.	Городская спартакиада среди детей с ограниченными возможностями здоровья	2021 – 2023 годы	Управление по физической культуре и спорту Администрации города	Обеспечение детям-инвалидам условий для реализации и участия в массовых физкультурных и спортивных мероприятиях

№ п/п	Наименование мероприятия	Срок исполнения	Ответственные исполнители	Ожидаемые результаты
11.2.	Городские предметные олимпиады для учащихся с ограниченными возможностями здоровья	Ежегодно	Департамент образования Администрации города, МБУ ДО "Ломоносовский Дом детского творчества"	Расширение возможностей самореализации детей с ограниченными возможностями здоровья в процессе позитивного социального взаимодействия
XII. Обеспечение и защита прав и интересов детей				
12.1.	Деятельность консультативного пункта на площадке МБУ "Центр "Леда" с целью информационно-методического сопровождения школьных уполномоченных по правам ребенка (по отдельному плану)	2021 – 2023 годы	Департамент образования Администрации города, муниципальное бюджетное учреждение городского округа "Город Архангельск" "Городской центр экспертизы, мониторинга, психолого-педагогического и информационно-методического сопровождения "Леда"	Обеспечение правового обучения специалистов, работающих с детьми. Повышение правовой культуры участников образовательных отношений по соблюдению и защите прав и законных интересов детей
12.2.	Ведение городской "Детской карты" образовательных, психолого-педагогических, медицинских, социальных, реабилитационных, спортивно-оздоровительных, юридических и других услуг с размещением на официальном информационном Интернет-портале муниципального образования "Город Архангельск"	Постоянно	Управление по вопросам семьи, опеки и попечительства Администрации города, пресс-служба Администрации города	Повышение информированности и доступности населения к социальным услугам для детей и семей с детьми
12.3.	Консультирование руководителей общеобразовательных организаций, организаций среднего профессионального образования по вопросам организации мобильной группы оперативного реагирования на территории городского округа "Город Архангельск"	2021 – 2023 годы	ГБКВ АО "Архангельский центр социальной помощи семье и детям"	Инструктаж по проведению мобильной группы оперативного реагирования, основанный на практическом опыте специалистов по социальной работе отделения
XIII. Организационные мероприятия				
13.1.	Координация реализации Плана основных мероприятий в рамках Десятилетия детства в городе Архангельске в 2021 – 2023 годах	2021 – 2023 годы	Управление по вопросам семьи, опеки и попечительства Администрации города	Реализация плана мероприятий в рамках Десятилетия детства. Обеспечение взаимодействия органов местного самоуправления, общественных объединений, научных и других организаций при рассмотрении вопросов, связанных с реализацией мероприятий, проводимых в рамках Десятилетия детства
13.2.	Подготовка информации по итогам реализации Плана основных мероприятий в рамках Десятилетия детства в городе Архангельске в 2021 – 2023 годах для рассмотрения на заседании общественного совета при Главе городского округа "Город Архангельск"	2023 год	Управление по вопросам семьи, опеки и попечительства Администрации города	Анализ эффективности реализованных мероприятий и обсуждение предложений в план мероприятий на 2021 – 2023 годы, проводимых в рамках Десятилетия детства
13.3.	Функционирование тематической рубрики "Десятилетие детства" на официальном информационном Интернет-портале муниципального образования "Город Архангельск"	2021 – 2023 годы	Администрация города	Повышение информированности населения города о деятельности муниципалитета в интересах детей и семьи в рамках Десятилетия детства
13.4.	Присвоение статуса структурных элементов образовательных организаций городского округа "Город Архангельск" с целью исполнения президентских Указов	2021 – 2023 годы	Департамент образования Администрации города	Расширение спектра предоставляемых образовательных услуг

**ГЛАВА ГОРОДСКОГО ОКРУГА
"ГОРОД АРХАНГЕЛЬСК"**

РАСПОРЯЖЕНИЕ

от 12 февраля 2021 г. № 464р

**О подготовке документации по планировке территории
муниципального образования "Город Архангельск"
в границах ул. Русанова, ул. Воронина В.И., ул. Кононова И.Г.
и ул. Квартальной площадью 8,3133 га**

В соответствии с Градостроительным кодексом Российской Федерации с учетом обращения общества с ограниченной ответственностью ООО "Долина Алко" (вх. от 19 января 2021 года. № 19-48/340):

1. Принять предложение о подготовке документации по планировке территории муниципального образования "Город Архангельск" в границах ул. Русанова, ул. Воронина В.И., ул. Кононова И.Г. и ул. Квартальной площадью 8,3133 га за счет средств ООО "Долина Алко".
2. Подготовить документацию по планировке территории муниципального образования "Город Архангельск" (проект планировки и проект межевания) в границах ул. Русанова, ул. Воронина В.И., ул. Кононова И.Г. и ул. Квартальной площадью 8,3133 га.
3. Утвердить прилагаемое задание на разработку документации по планировке территории муниципального образования "Город Архангельск" в границах ул. Русанова, ул. Воронина В.И., ул. Кононова И.Г. и ул. Квартальной площадью 8,3133 га.
4. Определить, что физические или юридические лица вправе представлять свои предложения о порядке, сроках подготовки и содержания документации по планировке территории муниципального образования "Город Архангельск" в границах ул. Русанова, ул. Воронина В.И., ул. Кононова И.Г. и ул. Квартальной площадью 8,3133 га в департамент градостроительства Администрации муниципального образования "Город Архангельск" со дня опубликования настоящего распоряжения до момента назначения общественных обсуждений.
5. Срок действия распоряжения: 6 месяцев с момента его опубликования в газете "Архангельск – город воинской славы" и на официальном информационном Интернет-портале муниципального образования "Город Архангельск".
6. Опубликовать распоряжение в газете "Архангельск – город воинской славы" и на официальном информационном Интернет-портале муниципального образования "Город Архангельск".
7. Контроль за исполнением распоряжения возложить на заместителя Главы муниципального образования "Город Архангельск" по инфраструктурному развитию.

Глава городского округа
"Город Архангельск"

Д.А. Морев

УТВЕРЖДЕНО

распоряжением Главы
городского округа "Город Архангельск"
от 12 февраля 2021 г. № 464р

ЗАДАНИЕ

**на разработку документации по планировке территории
муниципального образования "Город Архангельск" в границах
ул. Русанова, ул. Воронина В.И., ул. Кононова И.Г. и ул. Квартальной
площадью 8,3133 га**

1. Вид документа (документации)
- Документация по планировке территории (проект планировки территории и проект межевания территории) муниципального образования "Город Архангельск" в границах ул. Русанова, ул. Воронина В.И., ул. Кононова И.Г. и ул. Квартальной площадью 8,3133 га.
2. Технический заказчик ООО "Долина Алко".
3. Разработчик документации ООО "Архитектура и дизайн"
4. Основание для разработки документации
- Заявление о принятии решения о подготовке документации по планировке территории (проекта планировки и проекта межевания) на территории муниципального образования "Город Архангельск" (от 19 января 2021 года вх. № 19-48/340).
5. Объект градостроительного планирования или застройки территории, его основные характеристики
- Объектом градостроительного планирования является часть территории в границах ул. Русанова, ул. Воронина В.И., ул. Кононова И.Г. и ул. Квартальной.
- Общая площадь объекта градостроительного планирования составляет 8,3133 га.
- Размещение объекта в соответствии со схемой, указанной в приложении к техническому заданию.
- Функциональное назначение территориальной зоны, в границах которой разрабатывается проект планировки территории: зона специализированной общественной застройки, кодовое обозначение – О2 и зона застройки среднеэтажными жилыми домами, кодовое обозначение – Ж3.
- Категория земель территории, в границах которой разрабатывается проект планировки территории, – земли населенных пунктов.
- Рельеф – спокойный.
- Транспортная связь обеспечивается по ул. Русанова, ул. Кононова И.Г. и ул. Квартальной – улицы и дороги местного значения и по ул. Воронина В.И. – магистральной улице районного значения.
6. Основные требования к составу, содержанию и форме представляемых материалов документации по планировке территории, последовательность и сроки выполнения работы
- Проект планировки территории муниципального образования "Город Архангельск" в границах ул. Русанова, ул. Воронина В.И., ул. Кононова И.Г. и ул. Квартальной площадью 8,3133 га (далее – проект планировки территории) подготовить в составе:

- 1) основной части, которая подлежит утверждению;
- 2) материалов по обоснованию.
- Основная часть проекта планировки территории должна включать в себя:
 - а) чертеж или чертежи планировки территории, на которых отображаются:
 - i) красные линии;
 - ii) границы существующих и планируемых элементов планировочной структуры;
 - iii) границы зон планируемого размещения внутриквартальных проездов;
 - б) положение о характеристиках планируемого развития территории, в том числе о плотности и параметрах застройки территории (в пределах, установленных градостроительным регламентом), о характеристиках объектов капитального строительства жилого, производственного, общественно-делового и иного назначения и необходимых для функционирования таких объектов и обеспечения жизнедеятельности граждан объектов коммунальной, транспортной, социальной инфраструктур, в том числе объектов, включенных в программы комплексного развития систем коммунальной инфраструктуры, программы комплексного развития транспортной инфраструктуры, программы комплексного развития социальной инфраструктуры и необходимых для развития территории в границах элемента планировочной структуры. Для зон планируемого размещения объектов федерального значения, объектов регионального значения, объектов местного значения в такое положение включаются сведения о плотности и параметрах застройки территории, необходимые для размещения указанных объектов, а также в целях согласования проекта планировки территории в соответствии с частью 12.7 статьи 45 Градостроительного кодекса Российской Федерации информация о планируемых мероприятиях по обеспечению сохранения применительно к территориальным зонам, в которых планируется размещение указанных объектов, фактических показателей обеспеченности территории объектами коммунальной, транспортной, социальной инфраструктур и фактических показателей территориальной доступности таких объектов для населения;
 - в) положения об очередности планируемого развития территории, содержащие этапы проектирования, строительства, реконструкции объектов капитального строительства жилого, производственного, общественно-делового и иного назначения и этапы строительства, реконструкции необходимых для функционирования таких объектов и обеспечения жизнедеятельности граждан объектов коммунальной, транспортной, социальной инфраструктур, в том числе объектов, включенных в программы комплексного развития систем коммунальной инфраструктуры, программы комплексного развития транспортной инфраструктуры, программы комплексного развития социальной инфраструктуры.
- Материалы по обоснованию проекта планировки территории должны содержать:
 - а) карту (фрагмент карты) планировочной структуры территории поселения, городского округа, межселенной территории муниципального района с отображением границ элементов планировочной структуры;
 - б) результаты инженерных изысканий в объеме, предусмотренном разрабатываемой исполнителем работ программой инженерных изысканий, в случаях, если выполнение таких инженерных изысканий для подготовки документации по планировке территории требуется в соответствии с Градостроительным кодексом Российской Федерации;
 - в) обоснование определения границ зон планируемого размещения внутриквартальных проездов:
 - i) схему организации движения транспорта (включая транспорт общего пользования) и пешеходов, отражающую местоположение объектов транспортной инфраструктуры и учитывающую существующие и прогнозные потребности в транспортном обеспечении на территории, а также схему организации улично-дорожной сети;
 - ii) схему границ зон с особыми условиями использования территорий;
 - iii) обоснование соответствия планируемых параметров, местоположения и назначения объектов регионального значения, объектов местного значения нормативам градостроительного проектирования и требованиям градостроительных регламентов, а также применительно к территории, в границах которой предусматривается осуществление деятельности по комплексному и устойчивому развитию территории, установленным правилами землепользования и застройки расчетным показателем минимально допустимого уровня обеспеченности территории объектами коммунальной, транспортной, социальной инфраструктур и расчетным показателем максимально допустимого уровня территориальной доступности таких объектов для населения;
 - iv) схему, отображающую местоположение существующих объектов капитального строительства, в том числе линейных объектов, объектов, подлежащих сносу, объектов незавершенного строительства, а также проходы к водным объектам общего пользования и их береговым полосам;
 - v) варианты планировочных и (или) объемно-пространственных решений застройки территории в соответствии с проектом планировки территории (в отношении элементов планировочной структуры, расположенных в жилых или общественно-деловых зонах);
 - vi) перечень мероприятий по защите территории от чрезвычайных ситуаций природного и техногенного характера, в том числе по обеспечению пожарной безопасности и по гражданской обороне;
 - vii) перечень мероприятий по охране окружающей среды;
 - viii) обоснование очередности планируемого развития территории;
 - ix) схему вертикальной планировки территории, инженерной подготовки и инженерной защиты территории, подготовленную в случаях, установленных уполномоченным Правительством Российской Федерации федеральным органом исполнительной власти, и в соответствии с требованиями, установленными уполномоченным Правительством Российской Федерации федеральным органом исполнительной власти, на которой должны быть отображены:
 - i) границы города Архангельска;
 - ii) границы зоны планируемого размещения внутриквартальных проездов, устанавливаемые в основной части проекта планировки территории;
 - iii) границы зон планируемого размещения внутриквартальных проездов, подлежащих выносу из зоны планируемого размещения линейных объектов;
 - iv) существующие и директивные (проектные) отметки поверхности по осям трасс автомобильных и железных дорог, проезжих частей в местах пересечения улиц и проездов и в местах перелома продольного профиля, существующие и директивные (проектные) отметки других элементов планировочной структуры территории для вертикальной увязки проектных решений, в том числе со смежными территориями;
 - v) проектные продольные уклоны, направление продольного уклона, расстояние между точками, ограничивающими участок с продольным уклоном;
 - vi) горизонтали, отображающие проектный рельеф в виде параллельных линий;
 - vii) типовые поперечные профили автомобильных и железных дорог, элементы улично-дорожной сети;
 - viii) иные материалы для обоснования положений по планировке территории.
 - Проект межевания территории муниципального образования "Город Архангельск" в границах ул. Русанова, ул. Воронина В.И., ул. Кононова И.Г. и ул. Квартальной площадью 8,3133 га (далее по тексту – проект межевания территории) подготовить в составе:
 - а) основную часть, которая подлежит утверждению;
 - б) материалов по обоснованию.
 - Основная часть проекта межевания территории должна включать в себя:
 - i) текстовую часть, включающую в себя:
 - а) перечень и сведения о площади образуемых земельных участков, в том числе возможные способы их образования;
 - б) перечень и сведения о площади образуемых земельных участков, которые будут отнесены к территориям общего пользования или имуществу общего пользования, в том числе в отношении которых предполагаются резервирование и (или) изъятие для государственных или муниципальных нужд;
 - в) вид разрешенного использования образуемых земельных участков в соответствии с проектом планировки территории в случаях, предусмотренных Градостроительным кодексом Российской Федерации;
 - г) целевое назначение лесов, вид (виды) разрешенного использования лесного участка, количественные и качественные характеристики лесного участка, сведения о нахождении лесного участка в границах особо защитных участков лесов (в случае, если подготовка проекта межевания территории осуществляется в целях определения местоположения границ образуемых и (или) изменяемых лесных участков);
 - д) сведения о границах территории, в отношении которой утвержден проект межевания, содержащие перечень координат характерных точек этих границ в системе координат, используемой для ведения Единого государственного реестра недвижимости. Координаты характерных точек границ территории, в отношении которой утвержден проект межевания, определяются в соответствии с требованиями к точности определения координат характерных точек границ, установленных в соответствии с Градостроительным кодексом Российской Федерации для территориальных зон;
 - е) чертежи межевания территории, на которых отображаются:
 - a) границы планируемых (в случае, если подготовка проекта межевания территории осуществляется в составе проекта планировки территории) и существующих элементов планировочной структуры;
 - б) красные линии, утвержденные в составе проекта планировки территории, или красные линии, утверждаемые, изменяемые проектом межевания территории в соответствии с пунктом 2 части 2 статьи 43 Градостроительного кодекса Российской Федерации;
 - в) линии отступа от красных линий в целях определения мест допустимого размещения зданий, строений, сооружений;
 - г) границы образуемых и (или) изменяемых земельных участков, условные номера образуемых земельных участков, в том числе в отношении которых предполагаются их резервирование и (или) изъятие для государственных или муниципальных нужд;
 - д) границы публичных сервитутов.
 - Материалы по обоснованию проекта межевания территории должны включать в себя чертежи, на которых отображаются:
 - i) границы существующих земельных участков;
 - ii) границы зон с особыми условиями использования территорий;
 - iii) местоположение существующих объектов капитального строительства;
 - iv) границы особо охраняемых природных территорий;
 - v) границы территорий объектов культурного наследия;
 - vi) границы лесничеств, лесопарков, участков лесничеств, лесных кварталов, лесотаксационных выделов или частей лесотаксационных выделов.
 - По согласованию с заказчиком перечень графических материалов, их содержание могут быть дополнены, масштабы уточнены.
 - Проект планировки и проект межевания предоставляются разработчиком технического заказчику на бумажном носителе и в электронном виде в следующем объеме:
 - i) на бумажном носителе в 2 (двух) экземплярах;
 - ii) на электронном носителе (на компакт-диске) в 2 (двух) экземплярах.
 - Электронная версия проекта должна быть выполнена:
 - i) в графической части – с использованием программного расширения "AutoCad" (*.dwg/.dxf) в системе координат, используемой для ведения Единого государственного реестра недвижимости, а также один экземпляр в формате *.pdf;
 - ii) в текстовой части – с использованием текстового редактора "Word" (*.doc/.docx).
 - Текстовая часть проекта должна быть представлена в виде пояснительной записки (сброшюрованной книги) в традиционном представлении и на электронном носителе.
 - Диски должны быть защищены от записи, иметь этикетку с указанием изготовителя, даты изготовления, названия комплекта. В корневом каталоге должен находиться текстовый файл содержания.
 - Один экземпляр должен быть представлен в виде документации, оформленной в соответствии с Правилами предоставления документов, направляемых или предоставляемых в соответствии с частями 1, 3 – 13, 15, 15(1), 15.2 статьи 32 Федерального закона "О государственной регистрации недвижимости" в федеральный орган исполнительной власти (его территориальные органы), уполномоченный Правительством Российской Федерации на осуществление государственного кадастрового учета, государственной регистрации прав, ведение Единого государственного реестра недвижимости и предоставление сведений, содержащихся в Едином государственном реестре недвижимости, утвержденными постановлением Правительства Российской Федерации от 31 декабря 2015 года № 1532, за возможности исполнения требований пункта 13 части 1 статьи 32 Федерального закона от 13 июля 2015 года № 218-ФЗ "О государственной регистрации недвижимости".
 - Состав и содержание дисков должно соответствовать комплексу документации. Каждый физический раздел комплекта (том, книга, альбом чертежей и т.п.) должен быть представлен в отдельном каталоге диска файлом (группой файлов) электронного документа. Название каталога должно соответствовать названию раздела. Файлы должны открываться в режиме просмотра средствами операционной системы Windows XP/7.
 7. Основные требования к градостроительным решениям
 - Проектными решениями предусмотреть следующее.
 - а) Размещение здания общественного значения с торговыми площадями.
 - б) Благоустройство территории должно выполняться в соответствии с требованиями, установленными Правилами благоустройства территории муниципального образования "Город Архангельск", утвержденными решением Архангельской городской Думы от 25 октября 2017 года, СП 82.13330.2016 "Свод правил. Благоустройство территорий. Актуализированная редакция СНиП III-10-75", иными нормативными документами.
 - в) Парковочные места должны быть организованы в соответствии с действующими сводами правил и местными нормативами градостроительного проектирования, утвержденными Решением Архангельской городской Думы от 20 сентября 2017 года № 567 "Об утверждении местных нормативов градостроительного проектирования муниципального образования "Город Архангельск".
 - г) Электроснабжение планируемой территории предусмотреть централизованное.
 - д) Уличное освещение планируемой территории предусмотреть вдоль автомобильных дорог и тротуаров.
 - е) Документацию по планировке территории подготовить в соответствии с техническими регламентами, нормами отвода земельных участков для конкретных видов деятельности, установленными в соответствии с федеральными законами.
 - ж) При разработке документации по планировке территории учесть основные положения Генерального плана муниципального образования "Город Архангельск", утвержденного постановлением Министерства строительства и архитектуры

Архангельской области от 2 апреля 2020 года № 37-п, Правил землепользования и застройки городского округа "Город Архангельск", утвержденных постановлением министерства строительства и архитектуры Архангельской области от 29 сентября 2020 года № 68-п, проекта планировки района "Варавино-Фактория" муниципального образования "Город Архангельск" утвержденного распоряжением мэра города Архангельска от 27 февраля 2015 года № 517р (с изменениями), положения об особо охраняемой природной территории в соответствии с программами комплексного развития систем коммунальной инфраструктуры, программами комплексного развития транспортной инфраструктуры, программами комплексного развития социальной инфраструктуры, нормативами градостроительного проектирования, комплексными схемами организации дорожного движения, требованиями по обеспечению эффективности организации дорожного движения, указанными в части 1 статьи 11 Федерального закона от 29 декабря 2017 года № 443-ФЗ "Об организации дорожного движения в Российской Федерации и о внесении изменений в отдельные законодательные акты Российской Федерации", требованиями технических регламентов, сводов правил с учетом материалов и результатов инженерных изысканий, границ территорий объектов культурного наследия, включенных в единый государственный реестр объектов культурного наследия (памятников истории и культуры) народов Российской Федерации, границ территорий выявленных объектов культурного наследия, границ зон с особыми условиями использования территорий.

8. Состав, исполнители, сроки и порядок предоставления исходной информации для разработки документации по планировке территории

Содержание и объем необходимой исходной информации определяются разработчиком документации по планировке территории и техническим заказчиком совместно, ее сбор осуществляет разработчик проекта планировки.

9. Перечень органов государственной власти Российской Федерации, Архангельской области, иных субъектов Российской Федерации, органов местного самоуправления муниципального образования Архангельской области, согласовывающих документацию по планировке территории

Документация по планировке территории после подготовки должна быть согласована разработчиком в следующем порядке с:

министерством строительства и архитектуры Архангельской области;
департаментом муниципального имущества Администрации муниципального образования "Город Архангельск";
департаментом городского хозяйства Администрации муниципального образования "Город Архангельск";
департаментом транспорта, строительства и городской инфраструктуры Администрации муниципального образования "Город Архангельск";

Инспекцией по охране объектов культурного наследия Архангельской области;
Главным управлением МЧС России по Архангельской области;
правообладателями земельных участков, попадающих в границы проектируемой территории;
организациями, обслуживающими сети инженерных коммуникаций: ПАО "ТГК-2", ПАО "Ростелеком", ООО "РВК-Архангельск", ПАО "МРСК Северо-Запада", МУП "Архкомхоз", МУП "Горсвет", АО "Архоблгаз", ООО "АСОП";
другими заинтересованными организациями в соответствии с требованиями законодательства Российской Федерации и нормативных правовых актов субъектов Российской Федерации и органов местного самоуправления.

По итогам полученных согласований представить документацию по планировке территории в департамент градостроительства Администрации муниципального образования "Город Архангельск".

Утверждение документации по планировке территории осуществляется в рамках административного регламента предоставления муниципальной услуги "Принятие решения об утверждении документации по планировке территории (проектов планировки и проектов межевания) на территории муниципального образования "Город Архангельск", утвержденное постановлением Администрации муниципального образования "Город Архангельск" от 1 июля 2016 года № 757 (адрес прямой ссылки с официального информационного Интернет-портала Муниципального образования "Город Архангельск": <http://www.arhcity.ru/?page=800/130>).

10. Требования к разрабатываемой документации по планировке территории

Документацию по планировке территории выполнять в соответствии с:

требованиями законодательства, установленными государственными стандартами, техническими регламентами в сфере строительства и градостроительства, настоящим Задаaniem, в том числе:

Градостроительным кодексом Российской Федерации;
Земельным кодексом Российской Федерации;

Градостроительным кодексом Архангельской области;
РДС 30-201-98. Инструкция о порядке проектирования и установления красных линий в городах и других поселениях Российской Федерации;

СП 42.13330.2011. Свод правил. Градостроительство. Планировка и застройка городских и сельских поселений. Актуализированная редакция СНиП 2.07.01-89*.

СП 42.13330.2016. Свод правил. Градостроительство. Планировка и застройка городских и сельских поселений. Актуализированная редакция СНиП 2.07.01-89*.

Генеральным планом муниципального образования "Город Архангельск", утвержденным постановлением министерства

строительства и архитектуры Архангельской области от 2 апреля 2020 года № 37-п;

Правилами землепользования и застройки муниципального образования "Город Архангельск", утвержденными постановлением министерства строительства и архитектуры Архангельской области от 29 сентября 2020 года № 68-п;

местными нормативами градостроительного проектирования муниципального образования "Город Архангельск", утвержденными решением Архангельской городской Думы от 20 сентября 2017 года № 567;

региональными нормативами градостроительного проектирования Архангельской области, утвержденными постановлением Правительства Архангельской области от 19 апреля 2016 года № 123-п;

иными законами и нормативно правовыми актами Российской Федерации, Архангельской области, муниципального образования "Город Архангельск".

11. Состав и порядок проведения предпроектных научно-исследовательских работ и инженерных изысканий

Проект планировки и проект межевания надлежит выполнять на топографическом плане.

Необходимость разработки инженерных изысканий определяется заказчиком.

При необходимости инженерные изыскания выполнять в соответствии с постановлением Правительства Российской Федерации от 31 марта 2017 года № 402 "Об утверждении Правил выполнения инженерных изысканий, необходимых для подготовки документации по планировке территории".

12. Порядок проведения согласования и экспертизы документации

Порядок согласования документации:

1) предварительное рассмотрение основных проектных решений подготовленной документации Администрацией муниципального образования "Город Архангельск";

2) согласование документации с заинтересованными организациями;

3) доработка документации, устранение замечаний (недостатков).

Общественные обсуждения или публичные слушания по рассмотрению документации проводятся в порядке, установленном в соответствии с Градостроительным кодексом Российской Федерации, Федеральным законом от 6 октября 2003 года № 131-ФЗ "Об общих принципах организации местного самоуправления в Российской Федерации", Уставом муниципального образования "Город Архангельск" и Положением об организации и проведении общественных обсуждений или публичных слушаний по вопросам градостроительной деятельности на территории муниципального образования "Город Архангельск", утвержденным решением Архангельской городской Думы от 20 июня 2018 года № 688.

13. Дополнительные требования для зон с особыми условиями использования территорий

Проект планировки и проект межевания подготовить в соответствии с требованиями законодательства, в том числе природоохранного, на всех чертежах проекта планировки должны быть обозначены зоны с особыми условиями использования территории.

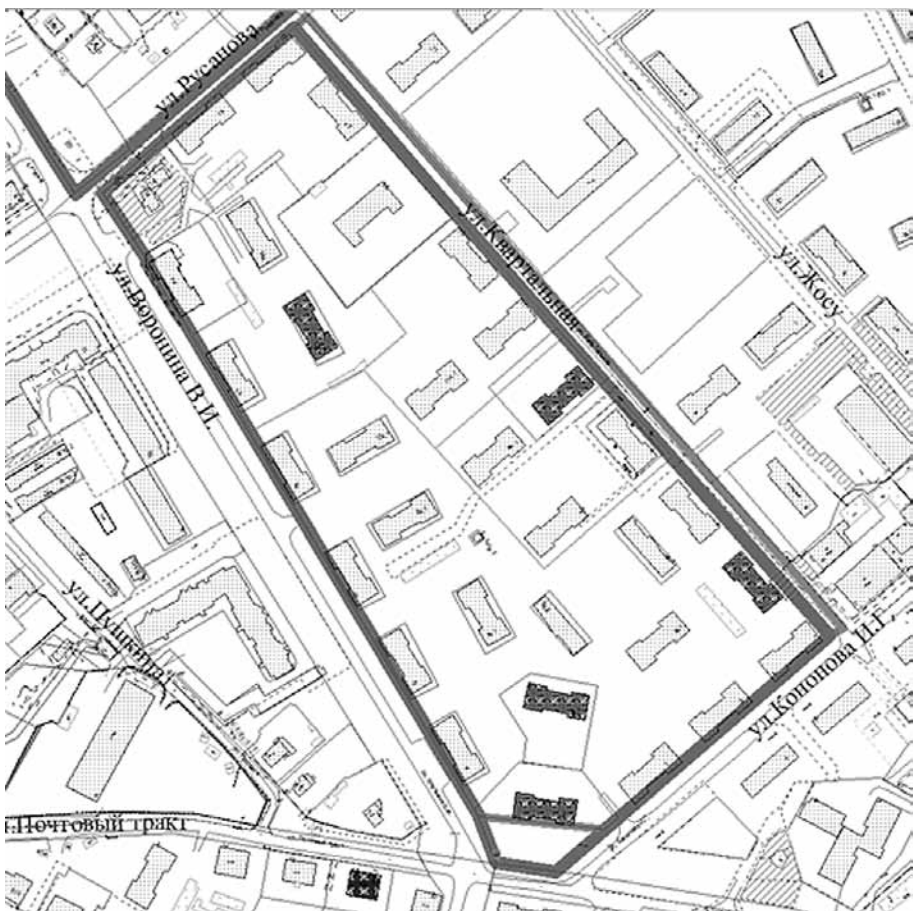
14. Иные требования и условия

Разработанная с использованием компьютерных технологий документация должна отвечать требованиям государственных стандартов и требованиям по формированию информационной системы обеспечения градостроительной деятельности.

ПРИЛОЖЕНИЕ

к заданию на разработку документации по планировке территории муниципального образования "Город Архангельск" в границах ул. Русанова, ул. Воронина В.И., ул. Кононова И.Г. и ул. Квартальной площадью 8,3133 га

СХЕМА границ проектирования



ГЛАВА ГОРОДСКОГО ОКРУГА "ГОРОД АРХАНГЕЛЬСК"

РАСПОРЯЖЕНИЕ

от 12 февраля 2021 г. № 465р

О подготовке проекта планировки территории муниципального образования "Город Архангельск" в границах ул. Заливной и просп. Ленинградского площадью 5,2315 га

В соответствии с Градостроительным кодексом Российской Федерации, с учетом обращения Администрации муниципального образования "Город Архангельск":

1. Принять решение о подготовке проекта планировки территории муниципального образования "Город Архангельск" в границах ул. Заливной и просп. Ленинградского площадью 5,2315 га за счет собственных средств.

2. Подготовить проект планировки территории муниципального образования "Город Архангельск" в границах ул. Заливной и просп. Ленинградского площадью 5,2315 га.

3. Утвердить прилагаемое задание на разработку проекта планировки территории муниципального образования "Город Архангельск" в границах ул. Заливной и просп. Ленинградского площадью 5,2315 га за счет собственных средств.

4. Определить, что физические или юридические лица вправе представлять свои предложения о порядке, сроках подготовки и содержании проекта планировки территории муниципального образования "Город Архангельск" в границах ул. Заливной и просп. Ленинградского площадью 5,2315 га за счет собственных средств в департамент градостроительства Администрации муниципального образования "Город Архангельск" со дня опубликования настоящего распоряжения до момента назначения общественных обсуждений.

5. Срок действия распоряжения: 6 месяцев с момента его опубликования в газете "Архангельск – город воинской славы" и на официальном информационном Интернет-портале муниципального образования "Город Архангельск".

6. Опубликовать распоряжение в газете "Архангельск – город воинской славы" и на официальном информационном Интернет-портале муниципального образования "Город Архангельск".

7. Контроль за исполнением распоряжения возложить на заместителя Главы муниципального образования "Город Архангельск" по инфраструктурному развитию.

Глава городского округа
"Город Архангельск"

Д.А. Морев

УТВЕРЖДЕНО
распоряжением Главы
городского округа "Город Архангельск"
от 12 февраля 2021 г. № 465р

ЗАДАНИЕ

на разработку проекта планировки территории муниципального образования "Город Архангельск" в границах ул. Заливной и просп. Ленинградского площадью 5,2315 га

1. Вид документа (документации)

Проект планировки территории муниципального образования "Город Архангельск" в границах ул. Заливной и просп. Ленинградского площадью 5,2315 га (далее – проект планировки территории).

2. Технический заказчик
Темкин Андрей Евгеньевич.

3. Разработчик документации
ООО "АКСК".

4. Основание для разработки документации
Заявление о принятии решения о подготовке документации по планировке территории (проектов планировки и проектов межевания) на территории муниципального образования "Город Архангельск" (от 19 января 2020 года вх. № 19-48/341).

5. Объект градостроительного планирования или застройки территории, его основные характеристики
Объектом градостроительного планирования является часть территории градостроительного квартала в границах ул. Заливной и просп. Ленинградского.

Общая площадь объекта градостроительного планирования составляет 5,2315 га.

Размещение объекта в соответствии со схемой, указанной в приложении к техническому заданию.

Функциональное назначение территориальных зон, в границах которых разрабатывается проект планировки территории: зона смешанной и общественно-деловой застройки, кодовое обозначение – О1-1.

Категория земель территории, в границах которой разрабатывается проект планировки территории, – земли населенных пунктов.

Рельеф – спокойный.

Транспортная связь обеспечивается по просп. Ленинградскому – магистральной улице общегородского значения регулируемого движения.

6. Основные требования к составу, содержанию и форме представляемых материалов по проекту планировки территории, последовательности и срокам выполнения работы

Проект планировки территории муниципального образования "Город Архангельск" в границах ул. Заливной и просп. Ленинградского площадью 5,2315 га (далее – проект планировки территории) подготовить в составе:

1) основной части, которая подлежит утверждению;

2) материалов по обоснованию.

Основная часть проекта планировки территории должна включать в себя:

а) чертёж или чертёжи планировки территории, на которых отображаются:

а) красные линии;

б) границы существующих и планируемых элементов планировочной структуры;

в) границы зон планируемого размещения объектов капитального строительства;

2) положение о характеристиках планируемого развития территории, в том числе о плотности и параметрах застройки территории (в пределах, установленных градостроительным регламентом), о характеристиках объектов капитального строительства жилого, производственного, общественно-делового и иного назначения и необходимых для функционирования таких объектов и обеспечения жизнедеятельности граждан объектов коммунальной, транспортной, социальной инфраструктуры, в том числе объектов, включенных в программы комплексного развития систем коммунальной инфраструктуры, программы комплексного развития социальной инфраструктуры и необходимых для развития территории в границах элемента планировочной структуры. Для зон планируемого размещения объектов федерального значения, объектов регионального значения, объектов местного значения в такое положение включаются сведения о плотности и параметрах застройки территории, необходимые для размещения указанных объектов, а также в целях согласования проекта планировки территории в соответствии с частью 12.7 статьи 45 Градостроительного кодекса Российской Федерации информация о планируемых мероприятиях по обеспечению сохранения применительно к территориальным зонам, в которых планируется размещение указанных объектов, фактических показателей обеспеченности территории объектами коммунальной, транспортной, социальной инфраструктур и фактических показателей территориальной доступности таких объектов для населения;

3) положения об очередности планируемого развития территории, содержащие этапы проектирования, строительства, реконструкции объектов капитального строительства жилого, производственного, общественно-делового и иного назначения и этапы строительства, реконструкции необходимых для функционирования таких объектов и обеспечения жизнедеятельности граждан объектов коммунальной, транспортной, социальной инфраструктур, в том числе объектов, включенных в программы комплексного развития систем коммунальной инфраструктуры, программы комплексного развития транспортной инфраструктуры, программы комплексного развития социальной инфраструктуры.

Материалы по обоснованию проекта планировки территории должны содержать:

1) карту (фрагмент карты) планировочной структуры территорий поселения, городского округа, межселенной территории муниципального района с отображением границ элементов планировочной структуры;

2) результаты инженерных изысканий в объеме, предусмотренном разрабатываемой исполнителем работ программой инженерных изысканий, в случаях, если выполнение таких инженерных изысканий для подготовки документации по планировке территории требуется в соответствии с Градостроительным кодексом Российской Федерации;

3) обоснование определения границ зон планируемого размещения внутриквартального проезда;

4) схему организации движения транспорта (включая транспорт общего пользования) и пешеходов, отражающую местоположение объектов транспортной инфраструктуры и учитывающую существующие и прогнозные потребности в транспортном обеспечении на территории, а также схему организации улично-дорожной сети;

5) схему границ территорий объектов культурного наследия;

6) схему границ зон с особыми условиями использования территории;

7) обоснование соответствия планируемых параметров, местоположения и назначения объектов регионального значения, объектов местного значения нормативам градостроительного проектирования и требованиям градостроительных регламентов, а также применительно к территории, в границах которой предусматривается осуществление деятельности по комплексному и устойчивому развитию территории, установленным правилами землепользования и застройки расчетным показателям минимально допустимого уровня обеспеченности территории объектами коммунальной, транспортной, социальной инфраструктур и расчетным показателям максимально допустимого уровня территориальной доступности таких объектов для населения;

8) схему, отображающую местоположение существующих объектов капитального строительства, в том числе линейных объектов, объектов, подлежащих сносу, объектов незавершенного строительства, а также проходы к водным объектам общего пользования и их береговым полосам;

9) варианты планировочных и (или) объемно-пространственных решений застройки территории в соответствии с проектом планировки территории (в отношении элементов планировочной структуры, расположенных в жилых или общественно-деловых зонах);

10) перечень мероприятий по защите территории от чрезвычайных ситуаций природного и техногенного характера, в том числе по обеспечению пожарной безопасности и по гражданской обороне;

11) перечень мероприятий по охране окружающей среды;

12) обоснование очередности планируемого развития территории;

13) схему вертикальной планировки территории, инженерной подготовки и инженерной защиты территории, подготовленную в случаях, установленных уполномоченным Правительством Российской Федерации федеральным органом исполнительной власти, и в соответствии с требованиями, установленными уполномоченным Правительством Российской Федерации федеральным органом исполнительной власти, на которой должны быть отображены:

а) границы города Архангельска;

б) границы зоны планируемого размещения внутриквартальных проездов, устанавливаемые в основной части проекта планировки территории;

в) границы зон планируемого размещения внутриквартальных проездов, подлежащих выносу из зоны планируемого размещения линейных объектов;

г) существующие и директивные (проектные) отметки поверхности по осям трасс автомобильных и железных дорог, проезжих частей в местах пересечения улиц и проездов и в местах перелома продольного профиля, существующие и директивные (проектные) отметки других элементов планировочной структуры территории для вертикальной увязки проектных решений, в том числе со смежными территориями;

д) проектные продольные уклоны, направление продольного уклона, расстояние между точками, ограничивающими участок с продольным уклоном;

е) горизонталь, отображающие проектный рельеф в виде параллельных линий;

ж) типовые поперечные профили автомобильных и железных дорог, элементы улично-дорожной сети;

14) иные материалы для обоснования положений по планировке территории.

По согласованию с заказчиком перечень графических материалов, их содержание могут быть дополнены, масштабы уточнены.

Проект планировки предоставляется разработчиком техническому заказчику на бумажном носителе и в электронном виде в следующем объеме:

1) на бумажном носителе в 2 (двух) экземплярах;

2) на электронном носителе (на компакт-диске) в 2 (двух) экземплярах.

Электронная версия проекта должна быть выполнена:

1) в графической части – с использованием программного расширения "AutoCad" (*.dwg/.dxf) в системе координат, используемой для ведения Единого государственного реестра недвижимости, а также один экземпляр в формате *.pdf;

2) в текстовой части – с использованием текстового редактора "Word" (*.doc/.docx).

Текстовая часть проекта планировки территории должна быть предоставлена в виде пояснительной записки (брошюрованной книги) в традиционном представлении и на электронном носителе.

Диски должны быть защищены от записи, иметь этикетку с указанием изготовителя, даты изготовления, названия комплекта. В корневом каталоге должен находиться текстовый файл содержания.

Один экземпляр должен быть представлен в виде документации, оформленной в соответствии с Правилами предоставления документов, направляемых или предоставляемых в соответствии с частями 1, 3 – 13, 15, 15(1), 15.2 статьи 32 Федерального закона "О государственной регистрации недвижимости" в федеральный орган исполнительной власти (его территориальные органы), уполномоченный Правительством Российской Федерации на осуществление государственного кадастрового учета, государственной регистрации прав, ведение Единого государственного реестра недвижимости и предоставление сведений, содержащихся в Едином государственном реестре недвижимости, утвержденными постановлением Правительства Российской Федерации от 31 декабря 2015 года № 1532, для возможности исполнения требований пункта 13 части 1 статьи 32 Федерального закона от 13 июля 2015 года № 218-ФЗ "О государственной регистрации недвижимости".

Состав и содержание дисков должно соответствовать комплексу документации. Каждый физический раздел комплекта (том, книга, альбом чертежей и т.п.) должен быть представлен в отдельном каталоге диска файлом (группой файлов) электронного документа. Название каталога должно соответствовать названию раздела. Файлы должны открываться в режиме просмотра средствами операционной системы Windows XP/7.

7. Основные требования к градостроительным решениям
Проектными решениями предусмотреть следующее.
Размещение индивидуального жилого дома на территории участка с кадастровым номером 29:22:070102:3 площадью 5,2315 га.

Проект планировки территории подготовить в соответствии с техническими регламентами, нормами отвода земельных участков для конкретных видов деятельности, установленными в соответствии с федеральными законами.

При разработке проекта планировки территории учесть основные положения Генерального плана муниципального образования "Город Архангельск", утвержденного постановлением министерства строительства и архитектуры Архангельской области от 2 апреля 2020 года № 37-п, Правил землепользования и застройки городского округа "Город Архангельск", утвержденных постановлением министерства строительства и архитектуры Архангельской области от 29 сентября 2020 года № 68-п, проекта планировки района "Варавино-Фактория" муниципального образования "Город Архангельск", утвержденного распоряжением мэра города Архангельска от 27 февраля 2015 года № 517р (с изменениями), положения об особо охраняемой природной территории в соответствии с программами комплексного развития систем коммунальной инфраструктуры, программными комплексного развития транспортной инфраструктуры, программами комплексного развития социальной инфраструктуры, нормативными градостроительного проектирования, комплексными схемами организации дорожного движения, требованиями по обеспечению эффективности организации дорожного движения, указанными в части 1 статьи 11 Федерального закона от 29 декабря 2017 года № 443-ФЗ "Об организации дорожного движения в Российской Федерации и о внесении изменений в отдельные законодательные акты Российской Федерации", требованиями к техническим регламентам, сводам правил с учетом материалов и результатов инженерных изысканий, границ территорий объектов культурного наследия, включенных в Единый государственный реестр объектов культурного наследия (памятников истории и культуры) народов Российской Федерации, границ территорий выявленных объектов культурного наследия, границ зон с особыми условиями использования территорий.

8. Состав, исполнители, сроки и порядок предоставления исходной информации для разработки проекта планировки территории и объем необходимой исходной информации определяются разработчиком проекта планировки и техническим заказчиком совместно, ее сбор осуществляет разработчик проекта планировки.

9. Перечень органов государственной власти Российской Федерации, Архангельской области, иных субъектов Российской Федерации, органов местного самоуправления муниципального образования Архангельской области, согласовывающих проект планировки

Проект планировки территории после подготовки должен быть согласован разработчиком в следующем порядке с: министерством строительства и архитектуры Архангельской области; департаментом муниципального имущества Администрации муниципального образования "Город Архангельск"; департаментом городского хозяйства Администрации муниципального образования "Город Архангельск"; департаментом транспорта, строительства и городской инфраструктуры Администрации муниципального образования "Город Архангельск";

Инспекцией по охране объектов культурного наследия Архангельской области;

Главным управлением Министерства в чрезвычайных ситуациях России по Архангельской области;

правоохранителями земельных участков, попадающих в границы проектирования; организациями, обслуживающими сети инженерных коммуникаций: ПАО "ТГК-2", ПАО "Ростелеком", ООО "РВК Архангельск", ПАО "МРСК Северо-Запада", МУП "Архкомхоз", МУП "Горсвет", АО "Архоблгаз", ООО "АСЭП"; другими заинтересованными организациями в соответствии с требованиями законодательства Российской Федерации и нормативных правовых актов субъектов Российской Федерации и органов местного самоуправления.

По итогам полученных согласований представить проект планировки территории в департамент градостроительства Администрации муниципального образования "Город Архангельск".

10. Требования к разрабатываемому проекту планировки

Проект планировки территории выполнить в соответствии с: требованиями законодательства, установленными государственными стандартами, техническими регламентами в сфере строительства и градостроительства, настоящим Задаaniem, в том числе:

Градостроительным кодексом Российской Федерации;

Земельным кодексом Российской Федерации;

Градостроительным кодексом Архангельской области;

РДС 30-201-98. Инструкция о порядке проектирования и установления красных линий в городах и других поселениях Российской Федерации;

СП 42.13330.2011. Свод правил. Градостроительство. Планировка и застройка городских и сельских поселений. Актуализированная редакция СНиП 2.07.01-89*.

СП 42.13330.2016. Свод правил. Градостроительство. Планировка и застройка городских и сельских поселений. Актуализированная редакция СНиП 2.07.01-89*.

Генеральным планом муниципального образования "Город Архангельск", утвержденным постановлением министерства строительства и архитектуры Архангельской области от 2 апреля 2020 года № 37-п;

Правилами землепользования и застройки муниципального образования "Город Архангельск", утвержденными постановлением министерства строительства и архитектуры Архангельской области от 29 сентября 2020 года № 68-п;

иными законами и нормативно правовыми актами Российской Федерации, Архангельской области, муниципального образования "Город Архангельск".

11. Состав и порядок проведения предпроектных научно-исследовательских работ и инженерных изысканий
Проект планировки территории надлежит выполнить на топографическом плане.

Необходимость разработки инженерных изысканий определяется заказчиком. При необходимости инженерные изыскания выполнять в соответствии с постановлением Правительства Российской Федерации от 31 марта 2017 года № 402 "Об утверждении Правил выполнения инженерных изысканий, необходимых для подготовки документации по планировке территории".

12. Порядок проведения согласования и экспертизы проекта планировки

Порядок согласования проекта планировки:

1) предварительное рассмотрение основных проектных решений подготовленного проекта планировки Администрации муниципального образования "Город Архангельск";

2) согласование проекта планировки с заинтересованными организациями;

3) доработка проекта планировки, устранение замечаний (недостатков).

Общественные обсуждения или публичные слушания по рассмотрению проекта планировки проводятся в порядке, установленном в соответствии с Градостроительным кодексом Российской Федерации, Федеральным законом от 6 октября 2003 № 131-ФЗ "Об общих принципах организации местного самоуправления в Российской Федерации", Уставом муниципального образования "Город Архангельск" и Положением об организации и проведении общественных обсуждений или публичных слушаний по вопросам градостроительной деятельности на территории муниципального образования "Город Архангельск", утвержденным решением Архангельской городской Думы от 20 июня 2018 года № 688.

13. Дополнительные требования для зон с особыми условиями использования территорий:

Проект планировки территории подготовить в соответствии с требованиями законодательства, в том числе природоохранного, на всех чертежах проекта планировки должны быть обозначены зоны с особыми условиями использования территории.

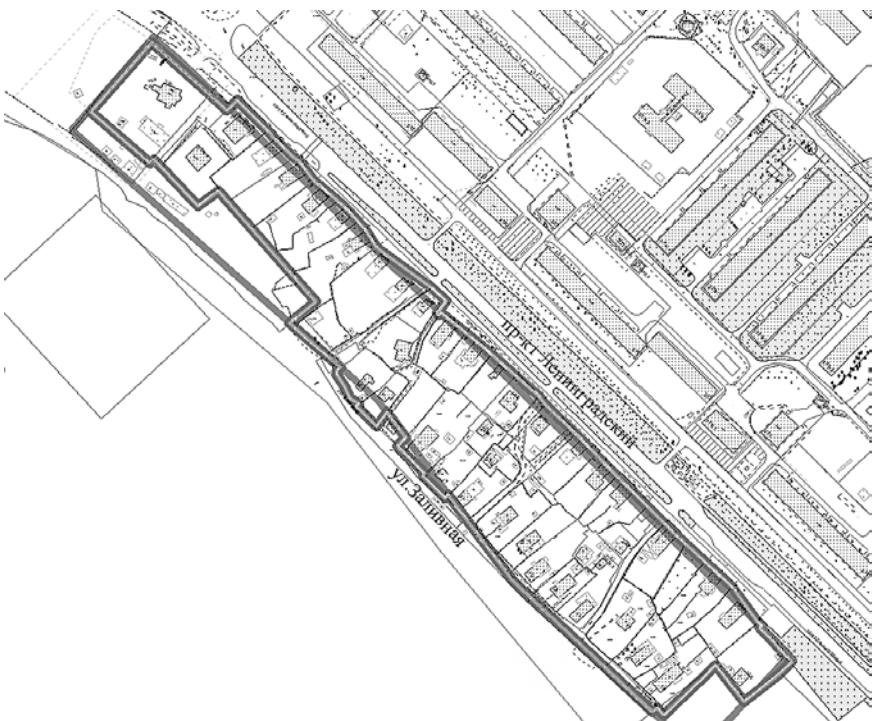
14. Иные требования и условия:

Разработанный с использованием компьютерных технологий проект планировки должен отвечать требованиям государственных стандартов и требованиям по формированию информационной системы обеспечения градостроительной деятельности.

ПРИЛОЖЕНИЕ

к заданию на разработку проекта планировки территории муниципального образования "Город Архангельск" в границах ул. Заливной и просп. Ленинградского площадью 5,2315 га

СХЕМА границ проектирования



АДМИНИСТРАЦИЯ ГОРОДСКОГО ОКРУГА "ГОРОД АРХАНГЕЛЬСК"

РАСПОРЯЖЕНИЕ

от 17 февраля 2021 г. № 542р

Об изъятии земельного участка и жилых помещений

В соответствии с Земельным кодексом Российской Федерации, Жилищным кодексом Российской Федерации, на основании распоряжения заместителя Главы муниципального образования "Город Архангельск" от 25 июня 2018 года № 1900р "О признании дома № 50, корп. 3 по ул. Ильича в г. Архангельске аварийными подлежащим сносу":

1. Изъять для муниципальных нужд земельный участок 29:22:031010:3У12 площадью 3 520 кв. м, расположенный в Северном территориальном округе г. Архангельска по ул. Ильича, д. 50, корп. 3, согласно проекту межевания территории муниципального образования "Город Архангельск" в границах ул. Ильича, ул. Малиновского, ул. Орджоникидзе и ул. Красных маршалов площадью 10,3552 га, утвержденному распоряжением Главы муниципального образования "Город Архангельск" от 24 июля 2020 года № 2489р.

2. Изъять для муниципальных нужд жилые помещения, расположенные в Северном территориальном округе г. Архангельска по ул. Ильича, д. 50, корп. 3:

5/17 доли в праве общей долевой собственности на квартиру № 1 (кадастровый номер 29:22:031010:92) общей площадью 113,1 кв. м;

22,5 кв. м;

1/2 доли в праве общей долевой собственности на квартиру № 3 (кадастровый номер 29:22:031010:93) общей площадью 22,5 кв. м;

1/2 доли в праве общей долевой собственности на квартиру № 3 (кадастровый номер 29:22:031010:93) общей площадью 22,5 кв. м;

комнату в квартире № 4 (кадастровый номер 29:22:031010:364) площадью 16,2 кв. м;

комнату в квартире № 4 (кадастровый номер 29:22:031010:365) площадью 11,5 кв. м;

комнату в квартире № 4 (кадастровый номер 29:22:031010:383) площадью 16,3 кв. м.

3. Опубликовать распоряжение в газете "Архангельск – город воинской славы" и на официальном информационном Интернет-портале муниципального образования "Город Архангельск".

Глава городского округа
"Город Архангельск"

Д.А. Морев

АДМИНИСТРАЦИЯ ГОРОДСКОГО ОКРУГА "ГОРОД АРХАНГЕЛЬСК"

РАСПОРЯЖЕНИЕ

от 17 февраля 2021 г. № 543р

Об изъятии земельного участка и жилых помещений

В соответствии с Земельным кодексом Российской Федерации, Жилищным кодексом Российской Федерации, на основании заключения межведомственной комиссии для рассмотрения вопросов о признании помещения жилым помещением, жилого помещения непригодным для проживания и многоквартирного дома аварийным и подлежащим сносу или реконструкции на территории муниципального образования "Город Архангельск" от 20 мая 2014 года № 129 о признании дома № 156 по ул. Победы в г. Архангельске аварийным и подлежащим сносу:

1. Изъять для муниципальных нужд земельный участок 29:22:011306:3У2 площадью 5 675 кв. м, расположенный в Маймаксанском территориальном округе г. Архангельска по ул. Победы, д. 156, согласно проекту межевания территории муниципального образования "Город Архангельск" в границах ул. Победы площадью 5,8256 га, утвержденному распоряжением Главы муниципального образования "Город Архангельск" от 1 февраля 2019 года № 217р.

2. Изъять для муниципальных нужд жилые помещения, расположенные в Маймаксанском территориальном округе г. Архангельска по ул. Победы, д. 156:

23/309 доли в праве общей долевой собственности на этаж № 1 (кадастровый номер 29:22:011306:409) общей площадью 567,5 кв. м;

14/309 доли в праве общей долевой собственности на этаж № 1 (кадастровый номер 29:22:011306:409) общей площадью 567,5 кв. м;

27/309 доли в праве общей долевой собственности на этаж № 1 (кадастровый номер 29:22:011306:409) общей площадью 567,5 кв. м;

16/309 доли в праве общей долевой собственности на этаж № 1 (кадастровый номер 29:22:011306:409) общей площадью 567,5 кв. м;

11/927 доли в праве общей долевой собственности на этаж № 1 (кадастровый номер 29:22:011306:409) общей площадью 567,5 кв. м;

11/927 доли в праве общей долевой собственности на этаж № 1 (кадастровый номер 29:22:011306:409) общей площадью 567,5 кв. м;

11/927 доли в праве общей долевой собственности на этаж № 1 (кадастровый номер 29:22:011306:409) общей площадью 567,5 кв. м;

14/309 доли в праве общей долевой собственности на этаж № 1 (кадастровый номер 29:22:011306:409) общей площадью 567,5 кв. м;

комнату № 43 этажа № 2 (кадастровый номер 29:22:011306:355) площадью 16 кв. м;

комнату № 46 этажа № 2 (кадастровый номер 29:22:011306:356) площадью 21,3 кв. м;

комнату этажа № 2 (кадастровый номер 29:22:011306:357) площадью 16,1 кв. м;

1/6 доли в праве общей долевой собственности на комнату (кадастровый номер 29:22:011306:358) площадью 36,7 кв. м;

1/6 доли в праве общей долевой собственности на комнату (кадастровый номер 29:22:011306:358) площадью 36,7 кв. м;

1/2 доли в праве общей долевой собственности на комнату (кадастровый номер 29:22:011306:358) площадью 36,7 кв. м.

3. Опубликовать распоряжение в газете "Архангельск – город воинской славы" и на официальном информационном Интернет-портале муниципального образования "Город Архангельск".

Глава городского округа
"Город Архангельск"

Д.А. Морев

ГЛАВА ГОРОДСКОГО ОКРУГА "ГОРОД АРХАНГЕЛЬСК"

РАСПОРЯЖЕНИЕ

от 12 февраля 2021 г. № 466р

О подготовке проекта планировки территории муниципального образования "Город Архангельск" в границах ул. Урицкого, просп. Обводный канал и просп. Новгородского площадью 4,0744 га

В соответствии с Градостроительным кодексом Российской Федерации, на основании поручения исполняющего обязанности заместителя Главы муниципального образования "Город Архангельск" по городскому хозяйству от 15 января 2021 года вх. № 325:

1. Принять предложение о подготовке проекта планировки территории муниципального образования "Город Архангельск" в границах ул. Урицкого, просп. Обводный канал и просп. Новгородского площадью 4,0744 га.

2. Подготовить проект планировки территории муниципального образования "Город Архангельск" в границах ул. Урицкого, просп. Обводный канал и просп. Новгородского площадью 4,0744 га.

3. Утвердить прилагаемое задание на разработку проекта планировки территории муниципального образования "Город Архангельск" в границах ул. Урицкого, просп. Обводный канал и просп. Новгородского площадью 4,0744 га.

4. Определить, что физические или юридические лица вправе представлять свои предложения о порядке, сроках подготовки и содержания проекта планировки территории муниципального образования "Город Архангельск" в границах ул. Урицкого, просп. Обводный канал и просп. Новгородского площадью 4,0744 га в департамент градостроительства Администрации муниципального образования "Город Архангельск" со дня опубликования настоящего распоряжения до момента назначения общественных обсуждений.

5. Срок действия распоряжения: 6 месяцев с момента его опубликования в газете "Архангельск – город воинской славы" и на официальном информационном Интернет-портале муниципального образования "Город Архангельск".

6. Опубликовать распоряжение в газете "Архангельск – город воинской славы" и на официальном информационном Интернет-портале муниципального образования "Город Архангельск".

7. Контроль за исполнением распоряжения возложить на заместителя Главы муниципального образования "Город Архангельск" по инфраструктурному развитию.

Глава городского округа
"Город Архангельск"

Д.А. Морев

УТВЕРЖДЕНО

распоряжением Главы
городского округа "Город Архангельск"
от 12 февраля 2021 г. № 466р

ЗАДАНИЕ

на разработку проекта планировки территории муниципального
образования "Город Архангельск" в границах ул. Урицкого,
просп. Обводный канал и просп. Новгородского площадью 4,0744 га

1. Вид документа (документации)
Проект планировки территории муниципального образования "Город Архангельск" в границах ул. Урицкого, просп. Обводный канал и просп. Новгородского площадью 4,0744 га.

2. Технический заказчик
Администрация муниципального образования "Город Архангельск".

3. Разработчик документации
Разработчик определяется техническим заказчиком.

4. Основание для разработки документации
Поручение исполняющего обязанности заместителя Главы Администрации муниципального образования "Город Архангельск" по городскому хозяйству (от 15 января 2021 года вх. № 325).

5. Объект градостроительного планирования или застройки территории, его основные характеристики
Объектом градостроительного планирования является часть территории градостроительного квартала в границах ул. Урицкого, просп. Обводный канал и просп. Новгородского.

Общая площадь объекта градостроительного планирования составляет площадь 4,0744 га.

Размещение объекта в соответствии со схемой, указанной в приложении к техническому заданию.

Функциональное назначение территориальной зоны, в границах которой разрабатывается проект планировки территории: зона смешанной и общественно-деловой застройки, кодовое обозначение – О1-1.

Категория земель территории, в границах которой разрабатывается проект планировки территории, – земли населенных пунктов.

Рельеф – спокойный.

Транспортная связь обеспечивается по ул. Урицкого, просп. Обводный канал – магистральные улицы районного значения и просп. Новгородскому – улица и дорога местного значения.

6. Основные требования к составу, содержанию и форме представляемых материалов по проекту планировки территории, последовательности и сроки выполнения работы.

Проект планировки территории муниципального образования "Город Архангельск" в границах ул. Урицкого, просп. Обводный канал и просп. Новгородского площадью 4,0744 га (далее – проект планировки территории) подготовить в составе:

- 1) основной части, которая подлежит утверждению;
- 2) материалов по обоснованию.

Основная часть проекта планировки должна включать в себя:

- 1) чертеж или чертежи планировки территории, на которых отображаются:
 - а) красные линии;
 - б) границы существующих и планируемых элементов планировочной структуры;
 - в) границы зон планируемого размещения внутриквартальных проездов;
 - 2) положение о характеристиках планируемого развития территории, в том числе о плотности и параметрах застройки территории (в пределах, установленных градостроительным регламентом), о характеристиках объектов капитального строительства жилого, производственного, общественно-делового и иного назначения и необходимых для функционирования таких объектов и обеспечения жизнедеятельности граждан объектов коммунальной, транспортной, социальной инфраструктур, в том числе объектов, включенных в программы комплексного развития систем коммунальной инфраструктуры, программы комплексного развития транспортной инфраструктуры, программы комплексного развития социальной инфраструктуры и необходимых для развития территории в границах элемента планировочной структуры. Для зон планируемого размещения объектов федерального значения, объектов регионального значения, объектов местного значения в такое положение включаются сведения о плотности и параметрах застройки территории, необходимые для размещения указанных объектов, а также в целях согласования проекта планировки территории в соответствии с частью 12.7 статьи 45 Градостроительного кодекса Российской Федерации информация о планируемых мероприятиях по обеспечению сохранения применительно к территориальным зонам, в которых планируется размещение указанных объектов, фактических показателей обеспеченности территории объектами коммунальной, транспортной, социальной инфраструктур и фактических показателей территориальной доступности таких объектов для населения;
 - 3) положения об очередности планируемого развития территории, содержащие этапы проектирования, строительства, реконструкции объектов капитального строительства жилого, производственного, общественно-делового и иного назначения и этапы строительства, реконструкции необходимых для функционирования таких объектов и обеспечения жизнедеятельности граждан объектов коммунальной, транспортной, социальной инфраструктур, в том числе объектов, включенных в программы комплексного развития систем коммунальной инфраструктуры, программы комплексного развития транспортной инфраструктуры, программы комплексного развития социальной инфраструктуры.

Материалы по обоснованию проекта планировки территории должны содержать:

- 1) карту (фрагмент карты) планировочной структуры территорий поселения, городского округа, межселенной территории муниципального района с отображением границ элементов планировочной структуры;
- 2) результаты инженерных изысканий в объеме, предусмотренном разработкой исполнительной программой инженерных изысканий, в случаях, если выполнение таких инженерных изысканий для подготовки документации по планировке территории требуется в соответствии с Градостроительным кодексом Российской Федерации;
- 3) обоснование определения границ зон планируемого размещения внутриквартального проезда;
- 4) схему организации движения транспорта (включая транспорт общего пользования) и пешеходов, отражающую местоположение объектов транспортной инфраструктуры и учитывающую существующие и прогнозные потребности в транспортном обеспечении на территории, а также схему организации улично-дорожной сети;
- 5) схему границ территорий объектов культурного наследия;
- 6) схему границ зон с особыми условиями использования территории;
- 7) обоснование соответствия планируемых параметров, местоположения и назначения объектов регионального значения, объектов местного значения нормативам градостроительного проектирования и требованиям градостроительных регламентов, а также применительно к территории, в границах которой предусматривается осуществление деятельности по комплексному и устойчивому развитию территории, установленным правилами землепользования и застройки расчетным показателем минимального допустимого уровня обеспеченности территории объектами коммунальной, транспортной, социальной инфраструктур и расчетным показателем максимально допустимого уровня территориальной доступности таких объектов для населения;
- 8) схему, отображающую местоположение существующих объектов капитального строительства, в том числе линейных объектов, объектов, подлежащих сносу, объектов незавершенного строительства, а также проходы к водным объектам общего пользования и их береговым полосам;
- 9) варианты планировочных и (или) объемно-пространственных решений застройки территории в соответствии с проектом планировки территории (в отношении элементов планировочной структуры, расположенных в жилых или общественно-деловых зонах);
- 10) перечень мероприятий по защите территории от чрезвычайных ситуаций природного и техногенного характера, в том числе по обеспечению пожарной безопасности и по гражданской обороне;
- 11) перечень мероприятий по охране окружающей среды;
- 12) обоснование очередности планируемого развития территории;
- 13) схему вертикальной планировки территории, инженерной подготовки и инженерной защиты территории, подготовленную в случаях, установленных уполномоченным Правительством Российской Федерации федеральным органом исполнительной власти, и в соответствии с требованиями, установленными уполномоченным Правительством Российской Федерации федеральным органом исполнительной власти, на которой должны быть отображены:
 - а) границы города Архангельска;
 - б) границы зоны планируемого размещения внутриквартальных проездов, устанавливаемые в основной части проекта планировки территории;
 - в) границы зон планируемого размещения внутриквартальных проездов, подлежащих выносу из зоны планируемого размещения линейных объектов;
 - г) существующие и директивные (проектные) отметки поверхности по осям трасс автомобильных и железных дорог, проезжих частей в местах пересечения улиц и проездов и в местах перелома продольного профиля, существующие и директивные (проектные) отметки других элементов планировочной структуры территории для вертикальной увязки проектных решений, в том числе со смежными территориями;
 - д) проектные продольные уклоны, направление продольного уклона, расстояние между точками, ограничивающими участки с продольным уклоном;
 - е) горизонтали, отображающие проектный рельеф в виде параллельных линий;
 - ж) типовые поперечные профили автомобильных и железных дорог, элементы улично-дорожной сети;
- 14) иные материалы для обоснования положений по планировке территории.

По согласованию с заказчиком перечень графических материалов, их содержание могут быть дополнены, масштабы уточнены.

Проект планировки предоставляется разработчиком техническому заказчику на бумажном носителе и в электронном виде в следующем объеме:

- 1) на бумажном носителе в 2 (двух) экземплярах;
- 2) на электронном носителе (на компакт-диске) в 2 (двух) экземплярах.

Электронная версия проекта должна быть выполнена:

- 1) в графической части – с использованием программного расширения "AutoCad" (*.dwg/.dxf) в системе координат, используемой для ведения Единого государственного реестра недвижимости, а также один экземпляр в формате *.pdf;
- 2) в текстовой части – с использованием текстового редактора "Word" (*.doc/.docx).

Текстовая часть проекта должна быть представлена в виде пояснительной записки (сброшюрованной книги) в традиционном представлении и на электронном носителе.

Диски должны быть защищены от записи, иметь этикетку с указанием изготовителя, даты изготовления, названия комплекта. В корневом каталоге должен находиться текстовый файл содержания.

Один экземпляр должен быть представлен в виде документации, оформленной в соответствии с Правилами предоставления документов, направляемых или предоставляемых в соответствии с частями 1, 3 – 13, 15, 15(1), 15.2 статьи 32 Федерального закона "О государственной регистрации недвижимости" в федеральный орган исполнительной власти (его территориальные органы), уполномоченный Правительством Российской Федерации на осуществление государственного кадастрового учета, государственной регистрации прав, ведение Единого государственного реестра недвижимости и предоставление сведений, содержащихся в Едином государственном реестре недвижимости, утвержденными постановлением Правительства Российской Федерации от 31 декабря 2015 года № 1532, для возможности исполнения требований пункта 13 части 1 статьи 32 Федерального закона от 13 июля 2015 года № 218-ФЗ "О государственной регистрации недвижимости".

Состав и содержание дисков должно соответствовать комплекту документации. Каждый физический раздел комплекта (том, книга, альбом чертежей и т.п.) должен быть представлен в отдельном каталоге диска файлом (группой файлов) электронного документа. Название каталога должно соответствовать названию раздела. Файлы должны открываться в режиме просмотра средствами операционной системы Windows XP/7.

7. Основные требования к градостроительным решениям Проектными решениями предусмотреть следующее.

Организация благоустройства общественных территорий в рамках реализации муниципальной программы "Формирование современной городской среды на территории муниципального образования "Город Архангельск" в границах ул. Урицкого, просп. Обводный канал и просп. Новгородского.

Благоустройство территории должно выполняться в соответствии с требованиями, установленными Правилами благоустройства территории муниципального образования "Город Архангельск", утвержденными решением Архангельской городской Думы от 25 октября 2017 года № 581, СП 82.13330.2016 "Свод правил. Благоустройство территорий. Актуализированная редакция СНиП III-10-75", иными нормативными документами.

Решения проекта планировки проектируемой территории должны обеспечивать размещение земельных участков, инженерной инфраструктуры и элементов благоустройства с целью создания благоприятных и безопасных условий для жилищного строительства и проживания граждан на указанной территории, развития населенного пункта.

Проектные решения проекта определяются с учетом удобства транспортной доступности района. Основными требованиями в отношении организации транспорта при планировке района являются: установление рациональной связи планировочного района с устройствами внешнего транспорта; организация в районе пешеходных зон; организация улиц и проездов на территории района, обеспечивающих удобство подъездов и безопасность движения.

Уличное освещение планируемой территории предусмотреть вдоль автомобильных дорог и тротуаров.

Проект планировки территории подготовить в соответствии с техническими регламентами, нормами отвода земельных участков для конкретных видов деятельности, установленными в соответствии с федеральными законами.

При разработке проекта планировки территории учесть основные положения Генерального плана муниципального образования "Город Архангельск", утвержденного постановлением министерства строительства и архитектуры Архангельской области от 2 апреля 2020 года № 37-п, Правила землепользования и застройки городского округа "Город Архангельск", утвержденные постановлением министерства строительства и архитектуры Архангельской области от 29 сентября 2020 года № 68-п (с изменениями), проекта планировки центральной части муниципального образования "Город Архангельск" в границах ул. Смольный Буян, наб. Северной Двины, ул. Логинова и пр. Обводный канал, утвержденного распоряжением мэра города Архангельска от 20 декабря 2013 года № 4193р (с изменениями), положения об особо охраняемой природной территории в соответствии с программами комплексного развития систем коммунальной инфраструктуры, программами комплексного развития транспортной инфраструктуры, программами комплексного развития социальной инфраструктуры, нормативами градостроительного проектирования, комплексными схемами организации дорожного движения, требованиями по обеспечению эффективности организации дорожного движения, указанными в части 1 статьи 11 Федерального закона от 29 декабря 2017 года № 443-ФЗ "Об организации дорожного движения в Российской Федерации и о внесении изменений в отдельные законодательные акты Российской Федерации", требованиями технических регламентов, сводов правил с учетом материалов и результатов инженерных изысканий, границ территорий объектов культурного наследия, включенных в Единый государственный реестр объектов культурного наследия (памятников истории и культуры) народов Российской Федерации, границ территорий выявленных объектов культурного наследия, границ зон с особыми условиями использования территорий.

8. Состав, исполнитель, сроки и порядок предоставления исходной информации для разработки проекта планировки Содержание и объем необходимой исходной информации определяются разработчиком проекта планировки и техническим заказчиком совместно, ее сбор осуществляет разработчик проекта планировки.

9. Перечень органов государственной власти Российской Федерации, Архангельской области, иных субъектов Российской Федерации, органов местного самоуправления муниципального образования Архангельской области, согласовывающих проект планировки

Проект планировки территории после подготовки должен быть согласован разработчиком в следующем порядке с: министерством строительства и архитектуры Архангельской области; департаментом муниципального имущества Администрации муниципального образования "Город Архангельск"; департаментом городского хозяйства Администрации муниципального образования "Город Архангельск"; департаментом транспорта, строительства и городской инфраструктуры Администрации муниципального образования "Город Архангельск";

Инспекцией по охране объектов культурного наследия Архангельской области; Главным управлением МЧС России по Архангельской области; правообладателями земельных участков, попадающих в границы проектирования; организациями, обслуживающими сети инженерных коммуникаций: ПАО "ТГК-2", ПАО "Ростелеком", ООО "РВК-Архангельск", ПАО "МРСК Северо-Запада", МУП "Архкомхоз", МУП "Горсвет", АО "Архоблгаз", ООО "АСЭП"; другими заинтересованными организациями в соответствии с требованиями законодательства Российской Федерации и нормативных правовых актов субъектов Российской Федерации и органов местного самоуправления.

По итогам полученных согласований представить проект планировки территории в департамент градостроительства Администрации муниципального образования "Город Архангельск" с подтверждением таких согласований.

10. Требования к разрабатываемому проекту планировки Проект планировки территории выполнить в соответствии с:

требованиями законодательства, установленными государственными стандартами, техническими регламентами в сфере строительства и градостроительства, настоящим Задаaniem, в том числе:

- 1) Градостроительным кодексом Российской Федерации;
- 2) Земельным кодексом Российской Федерации;
- 3) Градостроительным кодексом Архангельской области;
- 4) РПС 30-201.98. Инструкция о порядке проектирования и установления красных линий в городах и других поселениях Российской Федерации;
- 5) СП 42.13330.2011. Свод правил. Градостроительство. Планировка и застройка городских и сельских поселений. Актуализированная редакция СНиП 2.07.01-89*.
- 6) СП 42.13330.2016. Свод правил. Градостроительство. Планировка и застройка городских и сельских поселений. Актуализированная редакция СНиП 2.07.01-89*.

Генеральным планом муниципального образования "Город Архангельск", утвержденным постановлением министерства строительства и архитектуры Архангельской области от 2 апреля 2020 года № 37-п;

Правилами землепользования и застройки муниципального образования "Город Архангельск", утвержденными постановлением министерства строительства и архитектуры Архангельской области от 29 сентября 2020 года № 68-п; местными нормативами градостроительного проектирования муниципального образования "Город Архангельск", утвержденными решением Архангельской городской Думы от 20 сентября 2017 года № 567; региональными нормативами градостроительного проектирования Архангельской области, утвержденными постановлением Правительства Архангельской области от 19 апреля 2016 года № 123-пп; иными законами и нормативно правовыми актами Российской Федерации, Архангельской области, муниципального образования "Город Архангельск".

11. Состав и порядок проведения предпроектных научно-исследовательских работ и инженерных изысканий Проект планировки подлежит выполнению на топографическом плане.

Необходимость разработки инженерных изысканий определяется заказчиком.

При необходимости инженерные изыскания выполняются в соответствии с постановлением Правительства Российской Федерации от 31 марта 2017 года № 402 "Об утверждении Правил выполнения инженерных изысканий, необходимых для подготовки документации по планировке территории".

12. Порядок проведения согласования и экспертизы проекта планировки Порядок согласования проекта планировки:

- 1) предварительное рассмотрение основных проектных решений подготовленного проекта планировки Администрацией муниципального образования "Город Архангельск";
- 2) согласование проекта планировки с заинтересованными организациями;
- 3) разработка проекта планировки, устранение замечаний (недостатков).

Общественные обсуждения или публичные слушания по рассмотрению проекта планировки проводятся в порядке, установленном в соответствии с Градостроительным кодексом Российской Федерации, Федеральным законом от 6 октября 2003 года № 131-ФЗ "Об общих принципах организации местного самоуправления в Российской Федерации", Уставом муниципального образования "Город Архангельск" и Положением об организации и проведении общественных обсуждений или публичных слушаний по вопросам градостроительной деятельности на территории муниципального образования "Город Архангельск", утвержденным решением Архангельской городской Думы от 20 июля 2018 года № 688.

13. Дополнительные требования для зон с особыми условиями использования территорий Проект планировки подготовить в соответствии с требованиями законодательства, в том числе природоохранного, на всех участках проекта планировки должны быть обозначены зоны с особыми условиями использования территории.

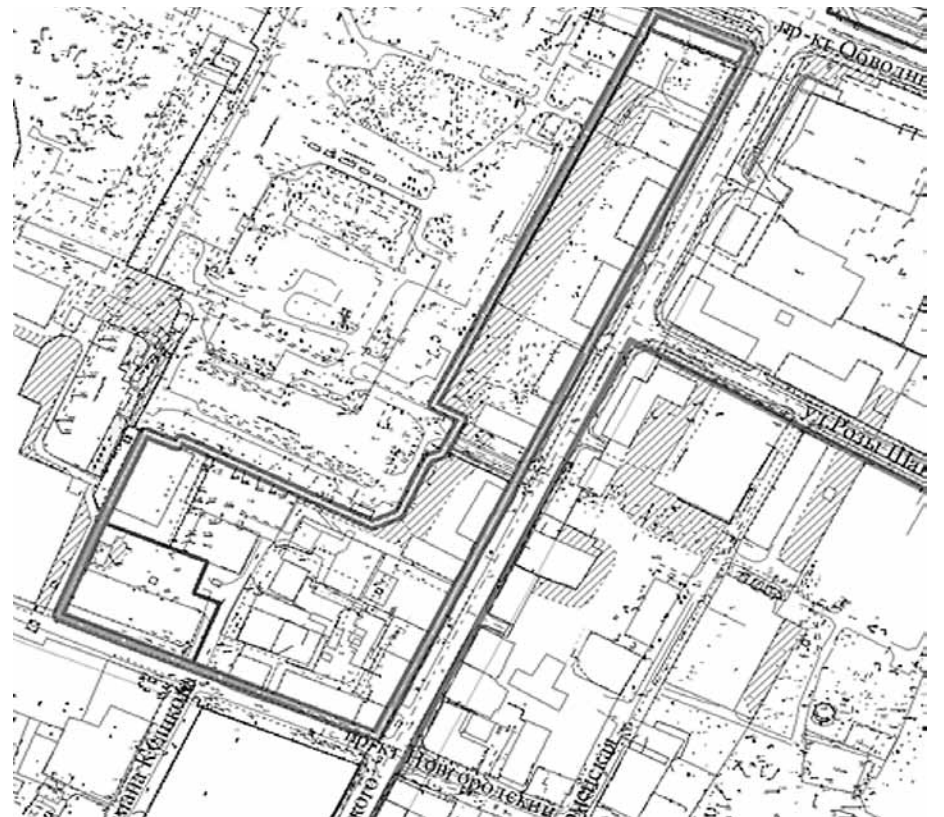
14. Иные требования и условия

Разработанный с использованием компьютерных технологий проект планировки должен отвечать требованиям государственных стандартов и требованиям по формированию информационной системы обеспечения градостроительной деятельности.

ПРИЛОЖЕНИЕ

к заданию на разработку проекта планировки территории муниципального образования "Город Архангельск" в границах ул. Урицкого, просп. Обводный канал и просп. Новгородского площадью 4,0744 га

СХЕМА границ проектирования



ГЛАВА ГОРОДСКОГО ОКРУГА "ГОРОД АРХАНГЕЛЬСК"

РАСПОРЯЖЕНИЕ

от 15 февраля 2021 г. № 478р

О подготовке проекта планировки территории муниципального образования "Город Архангельск" в границах ул. Поморской, просп. Советских космонавтов, просп. Новгородского и ул. Володарского площадью 3,7850 га

В соответствии с Градостроительным кодексом Российской Федерации, на основании поручения исполняющего обязанности заместителя Главы муниципального образования "Город Архангельск" по городскому хозяйству от 15 января 2021 года вх. № 325:

1. Принять предложение о подготовке проекта планировки территории муниципального образования "Город Архангельск" в границах ул. Поморской, просп. Советских космонавтов, просп. Новгородского и ул. Володарского площадью 3,7850 га.
2. Подготовить проект планировки территории муниципального образования "Город Архангельск" в границах ул. Поморской, просп. Советских космонавтов, просп. Новгородского и ул. Володарского площадью 3,7850 га.
3. Утвердить прилагаемое задание на подготовку проекта планировки территории муниципального образования "Город Архангельск" в границах ул. Поморской, просп. Советских космонавтов, просп. Новгородского и ул. Володарского площадью 3,7850 га.
4. Определить, что физические или юридические лица вправе представлять свои предложения о порядке, сроках подготовки и содержании проекта планировки территории муниципального образования "Город Архангельск" в границах ул. Поморской, просп. Советских космонавтов, просп. Новгородского и ул. Володарского площадью 3,7850 га в департамент градостроительства Администрации муниципального образования "Город Архангельск" со дня опубликования настоящего распоряжения до момента назначения общественных обсуждений.
5. Срок действия распоряжения: 6 месяцев с момента его опубликования в газете "Архангельск – город воинской славы" и на официальном информационном Интернет-портале муниципального образования "Город Архангельск".
6. Опубликовать распоряжение в газете "Архангельск – город воинской славы" и на официальном информационном Интернет-портале муниципального образования "Город Архангельск".
7. Контроль за исполнением распоряжения возложить на заместителя Главы муниципального образования "Город Архангельск" по инфраструктурному развитию.

Глава городского округа "Город Архангельск"

Д.А. Морев

УТВЕРЖДЕНО распоряжением Главы городского округа "Город Архангельск" от 15 февраля 2021 г. № 478р

ЗАДАНИЕ
на подготовку проекта планировки территории муниципального образования "Город Архангельск" в границах ул. Поморской, просп. Советских космонавтов, просп. Новгородского и ул. Володарского площадью 3,7850 га

1. Вид документа (документации)
Проект планировки территории муниципального образования "Город Архангельск" в границах ул. Поморской, просп. Советских космонавтов, просп. Новгородского и ул. Володарского площадью 3,7850 га.

2. Технический заказчик
Администрация муниципального образования "Город Архангельск".
3. Разработчик документации
Разработчик определяется техническим заказчиком.

4. Основание для разработки документации
Поручение исполняющего обязанности заместителя Главы Администрации муниципального образования "Город Архангельск" по городскому хозяйству от 15 января 2021 года в. № 325).

5. Объект градостроительного планирования или застройки территории, его основные характеристики
Объектом градостроительного планирования является часть территории градостроительного квартала в границах ул. Поморской, просп. Советских космонавтов, просп. Новгородского и ул. Володарского.

Общая площадь объекта градостроительного планирования составляет площадью 3,7850 га.

Размещение объекта в соответствии со схемой, указанной в приложении к техническому заданию.

Функциональное назначение территории является частью градостроительного задания проекта планировки территории: зона застройки малоэтажными жилыми домами, кодовое обозначение – Ж2 и зона специализированной общественной застройки, кодовое обозначение – О2.

Категория земель территории, в границах которой разрабатывается проект планировки территории, – земли населенных пунктов.

Рельеф – спокойный.

Транспортная связь обеспечивается по ул. Поморской, просп. Советских космонавтов, просп. Новгородскому, ул. Володарского – улицы и дороги местного значения.

6. Основные требования к составу, содержанию и форме представляемых материалов по проекту планировки территории, последовательность и сроки выполнения работы

Проект планировки территории муниципального образования "Город Архангельск" в границах ул. Поморской, просп. Советских космонавтов, просп. Новгородского и ул. Володарского площадью 3,7850 га (далее – проект планировки территории) подготовить в составе:

1) основной части, которая подлежит утверждению;

2) материалов по обоснованию.

Основная часть проекта планировки должна включать в себя:

1) чертеж или чертежи планировки территории, на которых отображаются:

а) красные линии;

б) границы существующих и планируемых элементов планировочной структуры;

в) границы зон планируемого размещения внутриквартальных проездов;

г) положение о характеристиках планируемого развития территории, в том числе о плотности и параметрах застройки территории (в пределах, установленных градостроительным регламентом), о характеристиках объектов капитального строительства жилого, производственного, общественно-делового и иного назначения и необходимых для функционирования таких объектов и обеспечения жизнедеятельности граждан объектов коммунальной, транспортной, социальной инфраструктуры, в том числе объектов, включенных в программы комплексного развития систем коммунальной инфраструктуры, программы комплексного развития транспортной инфраструктуры, программы комплексного развития социальной инфраструктуры и необходимых для развития территории в границах элемента планировочной структуры.

Для зон планируемого размещения объектов федерального значения, объектов регионального значения, объектов местного значения в такое положение включаются сведения о плотности и параметрах застройки территории, необходимые для размещения указанных объектов, а также в целях согласования проекта планировки территории в соответствии с частью 12.7 статьи 45 Градостроительного кодекса Российской Федерации информация о планируемых мероприятиях по обеспечению соблюдения применительно к территориальным зонам, в которых планируется размещение указанных объектов, фактических показателей обеспеченности территории объектами коммунальной, транспортной, социальной инфраструктуры и фактических показателей территориальной доступности таких объектов для населения;

3) положения об очередности планируемого развития территории, содержащие этапы проектирования, строительства, реконструкции объектов капитального строительства жилого, производственного, общественно-делового и иного назначения и этапы строительства, реконструкции необходимых для функционирования таких объектов и обеспечения жизнедеятельности граждан объектов коммунальной, транспортной, социальной инфраструктуры, в том числе объектов, включенных в программы комплексного развития систем коммунальной инфраструктуры, программы комплексного развития транспортной инфраструктуры, программы комплексного развития социальной инфраструктуры.

Материалы по обоснованию проекта планировки территории должны содержать:

1) карту (фрагмент карты) планировочной структуры территории поселения, городского округа, межселенной территории муниципального района с отображением границ элементов планировочной структуры;

2) результаты инженерных изысканий в объеме, предусмотренном разрабатываемой исполнителем работ программой инженерных изысканий, в случаях, если выполнение таких инженерных изысканий для подготовки документации по планировке территории требуется в соответствии с Градостроительным кодексом Российской Федерации;

3) обоснование определения границ зон планируемого размещения внутриквартального проезда;

4) схему организации движения транспорта (включая транспорт общего пользования) и пешеходов, отражающую местоположение объектов транспортной инфраструктуры и учитывающую существующие и прогнозные потребности в транспортном обеспечении на территории, а также схему организации улично-дорожной сети;

5) схему границ территорий объектов культурного наследия;

6) схему границ зон с особыми условиями использования территории;

7) обоснование соответствия планируемых параметров, местоположения и назначения объектов регионального значения, объектов местного значения нормативам градостроительного проектирования и требованиям градостроительных регламентов, а также применительно к территории, в границах которой предусматривается осуществление деятельности по комплексному и устойчивому развитию территории, установленным правилами землепользования и застройки расчетным показателям минимального допустимого уровня обеспеченности территории объектами коммунальной, транспортной, социальной инфраструктур и расчетным показателям максимально допустимого уровня территориальной доступности таких объектов для населения;

8) схему, отображающую местоположение существующих объектов капитального строительства, в том числе линейных объектов, объектов, подлежащих сносу, объектов незавершенного строительства, а также проходы к водным объектам общего пользования и их береговым полосам;

9) варианты планировочных и (или) объемно-пространственных решений застройки территории в соответствии с проектом планировки территории (в отношении элементов планировочной структуры, расположенных в жилых или общественно-деловых зонах);

10) перечень мероприятий по защите территории от чрезвычайных ситуаций природного и техногенного характера, в том числе по обеспечению пожарной безопасности и по гражданской обороне;

11) перечень мероприятий по охране окружающей среды;

12) обоснование очередности планируемого развития территории;

13) схему вертикальной планировки территории, инженерной подготовки и инженерной защиты территории, подготовленную в случаях, установленных уполномоченным Правительством Российской Федерации федеральным органом исполнительной власти, и в соответствии с требованиями, установленными уполномоченным Правительством Российской Федерации федеральным органом исполнительной власти, на которой должны быть отображены:

а) границы города Архангельска;

б) границы зоны планируемого размещения внутриквартальных проездов, устанавливаемые в основной части проекта планировки территории;

в) границы зон планируемого размещения внутриквартальных проездов, подлежащих выносу из зоны планируемого размещения линейных объектов;

г) существующие и директивные (проектные) отметки поверхности по осям трасс автомобильных и железных дорог, проезжих частей в местах пересечения улиц и проездов и в местах перелома продольного профиля, существующие и директивные (проектные) отметки других элементов планировочной структуры территории для вертикальной увязки проектных решений, в том числе со смежными территориями;

д) проектные продольные уклоны, направление продольного уклона, расстояние между точками, ограничивающими участок с продольным уклоном;

е) горизонтали, отображающие проектный рельеф в виде параллельных линий;

ж) типовые поперечные профили автомобильных и железных дорог, элементы улично-дорожной сети;

14) иные материалы для обоснования положений по планировке территории.

По согласованию с заказчиком перечень графических материалов, их содержание могут быть дополнены, масштабы уточнены.

Проект планировки предоставляется разработчиком техническому заказчику на бумажном носителе и в электронном виде в следующем объеме:

1) на бумажном носителе в 2 (двух) экземплярах;

2) на электронном носителе (на компакт-диске) в 2 (двух) экземплярах.

Электронная версия проекта должна быть выполнена:

1) в графической части – с использованием программного расширения "AutoCad" (*.dwg/.dxf) в системе координат, используемой для ведения Единого государственного реестра недвижимости, а также один экземпляр в формате *.pdf;

2) в текстовой части – с использованием текстового редактора "Word" (*.doc/.docx).

Текстовая часть проекта должна быть представлена в виде пояснительной документации (сброшюрованной книги) в традиционном представлении и на электронном носителе.

Диски должны быть защищены от записи, иметь этикетку с указанием изготовителя, даты изготовления, названия комплекта. В корневом каталоге должен находиться текстовый файл содержания.

Один экземпляр должен быть представлен в виде документации, оформленной в соответствии с Правилами предоставления документов, направляемых или предоставляемых в соответствии с частями 1, 3 – 13, 15, 15(1), 15.2 статьи 32 Федерального закона "О государственной регистрации недвижимости" в федеральный орган исполнительной власти (его территориальные органы), уполномоченный Правительством Российской Федерации на осуществление государственного кадастрового учета, государственной регистрации прав, ведение Единого государственного реестра недвижимости и предоставление сведений, содержащихся в Едином государственном реестре недвижимости, утвержденными постановлением Правительства Российской Федерации от 31 декабря 2015 года № 1532, для возможности исполнения требований пункта 13 части 1 статьи 32 Федерального закона от 13 июля 2015 года № 218-ФЗ "О Государственной регистрации недвижимости".

Состав и содержание дисков должно соответствовать комплекту документации. Каждый физический раздел комплекта (том, книга, альбом чертежей и т.п.) должен быть представлен в отдельном каталоге диска файлом (группой файлов) электронного документа. Название каталога должно соответствовать названию раздела. Файлы должны открываться в режиме просмотра средствами операционной системы Windows XP/7.

7. Основные требования к градостроительным решениям

Проектными решениями предусмотреть следующее.

Организация благоустройства общественных территорий в рамках реализации муниципальной программы "Формирование современной городской среды на территории муниципального образования "Город Архангельск" в границах ул. Поморской, просп. Советских космонавтов, просп. Новгородского и ул. Володарского.

Благоустройство территории должно выполняться в соответствии с требованиями, установленными Правилами благоустройства территории муниципального образования "Город Архангельск", утвержденными решением Архангельской городской Думы от 25 октября 2017 года № 581, СП 82.13330.2016 "Свод правил. Благоустройство территорий. Актуализированная редакция СНиП III-10-75", иными нормативными документами.

Решения проекта планировки проектируемой территории должны обеспечивать размещение земельных участков, инженерной инфраструктуры и элементов благоустройства с целью создания благоприятных и безопасных условий для жилищного строительства и проживания граждан на указанной территории, развития населенного пункта.

Проектные решения проекта определяются с учетом удобства транспортной доступности района. Основными требованиями в отношении организации транспорта при планировке района являются: установление рациональной связи планировочного района с устройствами внешнего транспорта; организация в районе пешеходных зон; организация улиц и проездов на территории района, обеспечивающих удобство подъездов и безопасность движения.

Уличное освещение планируемой территории предусмотреть вдоль автомобильных дорог и тротуаров.

Проект планировки территории подготовить в соответствии с техническими регламентами, нормами отвода земельных участков для конкретных видов деятельности, установленными в соответствии с федеральными законами.

При разработке проекта планировки территории учесть основные положения Генерального плана муниципального образования "Город Архангельск", утвержденного постановлением министерства строительства и архитектуры Архангельской области от 2 апреля 2020 года № 37-п, Правила землепользования и застройки городского округа "Город Архангельск", утвержденные постановлением министерства строительства и архитектуры Архангельской области от 29 сентября 2020 года № 68-п (с изменениями), проекта планировки центральной части муниципального образования "Город Архангельск" в границах ул. Смольный Буян, наб. Северной Двины, ул. Логинова и пр. Обводный канал, утвержденный распоряжением мэра города Архангельска от 20 декабря 2013 года. № 4193р (с изменениями), положения об особо охраняемой природной территории в

соответствии с программами комплексного развития систем коммунальной инфраструктуры, программами комплексного развития транспортной инфраструктуры, программами комплексного развития социальной инфраструктуры, нормативными градостроительными проективными документами, комплексными схемами организации дорожного движения, требованиями по обеспечению эффективности организации дорожного движения, указанными в части 1 статьи 11 Федерального закона от 29 декабря 2017 года № 443-ФЗ "Об организации дорожного движения в Российской Федерации и о внесении изменений в отдельные законодательные акты Российской Федерации", требованиями технических регламентов, сводов правил с учетом материалов и результатов инженерных изысканий, границ территорий объектов культурного наследия, включенных в Единый государственный реестр объектов культурного наследия (памятников истории и культуры) народов Российской Федерации, границ территорий выявленных объектов культурного наследия, границ зон с особыми условиями использования территорий.

8. Состав, исполнители, сроки и порядок предоставления исходной информации для разработки проекта планировки

Содержание и объем необходимой исходной информации определяются разработчиком проекта планировки и техническим заказчиком совместно, ее сбор осуществляет разработчик проекта планировки.

9. Перечень органов государственной власти Российской Федерации, Архангельской области, иных субъектов Российской Федерации, органов местного самоуправления муниципального образования Архангельской области, согласовывающих проект планировки

Проект планировки территории после подготовки должен быть согласован разработчиком в следующем порядке с: министерством строительства и архитектуры Архангельской области;

департаментом муниципального имущества Администрации муниципального образования "Город Архангельск";

департаментом городского хозяйства Администрации муниципального образования "Город Архангельск";

департаментом транспорта, строительства и городской инфраструктуры Администрации муниципального образования "Город Архангельск";

Инспекцией по охране объектов культурного наследия Архангельской области;

Главным управлением Министерства по чрезвычайным ситуациям России по Архангельской области;

правообладателями земельных участков, попадающих в границы проектирования;

организациями, обслуживающими сети инженерных коммуникаций: ПАО "ТГК-2", ПАО "Ростелеком", ООО "РВК-Архангельск", ПАО "МРСК Северо-Запада", МУП "Архкомхоз", МУП "Горсвет", АО "Архоблгаз", ООО "АСЭП";

другими заинтересованными организациями в соответствии с требованиями законодательства Российской Федерации и нормативных правовых актов субъектов Российской Федерации и органов местного самоуправления.

По итогам полученных согласований представить проект планировки территории в департамент градостроительства Администрации муниципального образования "Город Архангельск" с подтверждением таких согласований.

10. Требования к разрабатываемому проекту планировки

Проект планировки территории выполнить в соответствии с:

требованиями законодательства, установленными государственными стандартами, техническими регламентами в сфере строительства и градостроительства, настоящим Задаaniem, в том числе:

Градостроительным кодексом Российской Федерации;

Земельным кодексом Российской Федерации;

Градостроительным кодексом Архангельской области;

РДС 90-201-98. Инструкция о порядке проектирования и установления красных линий в городах и других поселениях Российской Федерации;

СП 42.13330.2011. Свод правил. Градостроительство. Планировка и застройка городских и сельских поселений. Актуализированная редакция СНиП 2.07.01-89*.

СП 42.13330.2016. Свод правил. Градостроительство. Планировка и застройка городских и сельских поселений. Актуализированная редакция СНиП 2.07.01-89*.

Генеральным планом муниципального образования "Город Архангельск", утвержденным постановлением министерства строительства и архитектуры Архангельской области от 2 апреля 2020 года № 37-п;

Правилами землепользования и застройки муниципального образования "Город Архангельск", утвержденными постановлением министерства строительства и архитектуры Архангельской области от 29 сентября 2020 года № 68-п;

местными нормативами градостроительного проектирования муниципального образования "Город Архангельск", утвержденными решением Архангельской городской Думы от 20 сентября 2017 года № 567;

региональными нормативами градостроительного проектирования Архангельской области, утвержденными постановлением Правительства Архангельской области от 19 апреля 2016 года № 123-пп;

иными законами и нормативными правовыми актами Российской Федерации, Архангельской области, муниципального образования "Город Архангельск".

11. Состав и порядок проведения предпроектных научно-исследовательских работ и инженерных изысканий

Проект планировки надлежит выполнить на топографическом плане.

Необходимость разработки инженерных изысканий определяется заказчиком.

При необходимости инженерные изыскания выполнить в соответствии с постановлением Правительства Российской Федерации от 31 марта 2017 года № 402 "Об утверждении Правил выполнения инженерных изысканий, необходимых для подготовки документации по планировке территории".

12. Порядок проведения согласования и экспертизы проекта планировки

Порядок согласования проекта планировки:

1) предварительное рассмотрение основных проектных решений подготовленного проекта планировки Администрацией муниципального образования "Город Архангельск";

2) согласование проекта планировки с заинтересованными организациями;

3) доработка проекта планировки, устранение замечаний (недостатков).

Общественные обсуждения или публичные слушания по рассмотрению проекта планировки проводятся в порядке, установленном в соответствии с Градостроительным кодексом Российской Федерации, Федеральным законом от 6 октября 2003 года № 131-ФЗ "Об общих принципах организации местного самоуправления в Российской Федерации", Уставом муниципального образования "Город Архангельск" и Положением об организации и проведении общественных обсуждений или публичных слушаний по вопросам градостроительной деятельности на территории муниципального образования "Город Архангельск", утвержденным решением Архангельской городской Думы от 20 июля 2018 года № 688.

13. Дополнительные требования для зон с особыми условиями использования территорий

Проект планировки подготовить в соответствии с требованиями законодательства, в том числе природоохранного, на всех чертежах проекта планировки должны быть обозначены зоны с особыми условиями использования территории.

14. Иные требования и условия

Разработанный с использованием компьютерных технологий проект планировки должен отвечать требованиям государственных стандартов и требованиям по формированию информационной системы обеспечения градостроительной деятельности.

ПРИЛОЖЕНИЕ

к заданию на подготовку проекта планировки территории муниципального образования "Город Архангельск" в границах ул. Поморской, просп. Советских космонавтов, просп. Новгородского и ул. Володарского площадью 3,7850 га

СХЕМА
границ проектирования



АДМИНИСТРАЦИЯ ГОРОДСКОГО ОКРУГА
"ГОРОД АРХАНГЕЛЬСК"

РАСПОРЯЖЕНИЕ

от 15 февраля 2021 г. № 492р

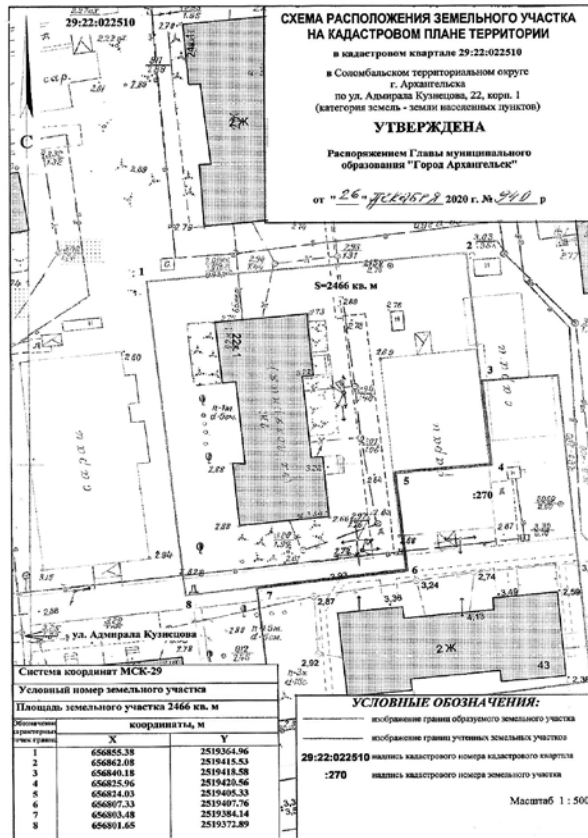
Об изъятии земельного участка и жилых помещений

В соответствии с Земельным кодексом Российской Федерации, Жилищным кодексом Российской Федерации, на основании заключения межведомственной комиссии для рассмотрения вопросов о признании помещения жилым помещением, жилого помещения непригодным для проживания и многоквартирного дома аварийным и подлежащим сносу или реконструкции на территории муниципального образования "Город Архангельск" от 11 июля 2014 года № 163 о признании дома № 22, корп. 1 по ул. Адмирала Кузнецова в г. Архангельске аварийным и подлежащим сносу:

1. Изъять для муниципальных нужд земельный участок площадью 2 466 кв. м в кадастровом квартале 29:22:022510, расположенный в Соломбальском территориальном округе г. Архангельска по ул. Адмирала Кузнецова, д. 22, корп. 1, согласно прилагаемой схеме расположения земельного участка на кадастровом плане территории, утвержденной распоряжением Главы муниципального образования "Город Архангельск" от 26 декабря 2020 года № 940Р.
2. Изъять для муниципальных нужд жилые помещения, расположенные в Соломбальском территориальном округе г. Архангельска по ул. Адмирала Кузнецова, д. 22, корп. 1:
- доли в праве общей долевой собственности на комнату квартиры № 3 (кадастровый номер 29:22:022510:276) площадью 28,5 кв. м;
- доли в праве общей долевой собственности на комнату квартиры № 3 (кадастровый номер 29:22:022510:276) площадью 28,5 кв. м;
комнату квартиры № 3 (кадастровый номер 29:22:022510:275) площадью 17,2 кв. м;
комнату квартиры № 8 (кадастровый номер 29:22:022510:274) площадью 13,9 кв. м;
квартиру № 10 (кадастровый номер 29:22:022510:114) общей площадью 70,4 кв. м.
3. Опубликовать распоряжение в газете "Архангельск – город воинской славы" и на официальном информационном Интернет-портале муниципального образования "Город Архангельск".

Глава городского округа "Город Архангельск"

Д.А. Морев



АДМИНИСТРАЦИЯ ГОРОДСКОГО ОКРУГА "ГОРОД АРХАНГЕЛЬСК"

РАСПОРЯЖЕНИЕ

от 15 февраля 2021 г. № 493Р

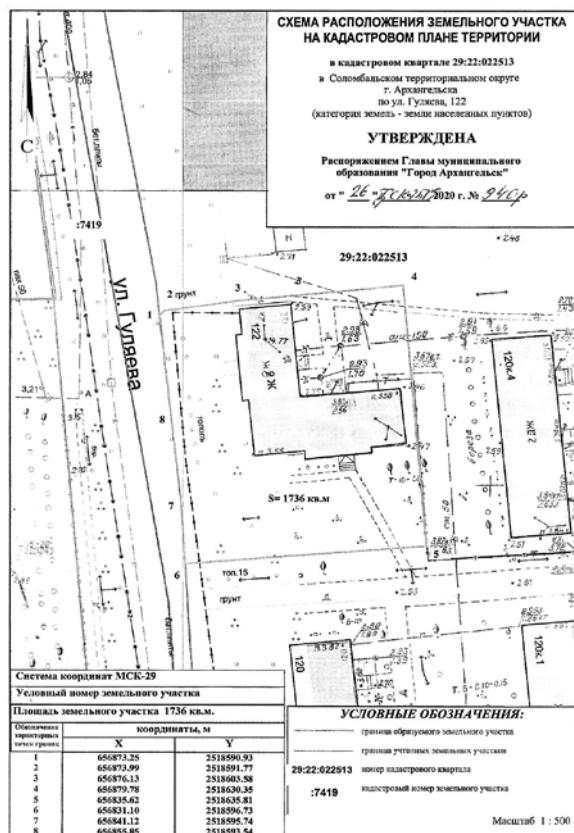
Об изъятии земельного участка и жилых помещений

В соответствии с Земельным кодексом Российской Федерации, Жилищным кодексом Российской Федерации, на основании заключения межведомственной комиссии для рассмотрения вопросов о признании помещения жилым помещением, жилого помещения непригодным для проживания и многоквартирного дома аварийным и подлежащим сносу или реконструкции на территории муниципального образования "Город Архангельск" от 28 августа 2014 года № 219 о признании дома № 122 по ул. Гуляева в г. Архангельске аварийным и подлежащим сносу:

1. Изъять для муниципальных нужд земельный участок площадью 1 736 кв. м в кадастровом квартале 29:22:022513, расположенный в Соломбальском территориальном округе г. Архангельска по ул. Гуляева, д. 122, согласно прилагаемой схеме расположения земельного участка на кадастровом плане территории, утвержденной распоряжением Главы муниципального образования "Город Архангельск" от 26 декабря 2020 года № 940Р.
2. Изъять для муниципальных нужд жилые помещения, расположенные в Соломбальском территориальном округе г. Архангельска по ул. Гуляева, д. 122:
2/5 доли в праве общей долевой собственности на квартиру № 5 (кадастровый номер 29:22:022513:183) общей площадью 66,8 кв. м;
1/3 доли в праве общей долевой собственности на квартиру № 7 (кадастровый номер 29:22:022513:187) общей площадью 78,1 кв. м;
1/3 доли в праве общей долевой собственности на квартиру № 7 (кадастровый номер 29:22:022513:187) общей площадью 78,1 кв. м;
1/3 доли в праве общей долевой собственности на квартиру № 7 (кадастровый номер 29:22:022513:187) общей площадью 78,1 кв. м.
3. Опубликовать распоряжение в газете "Архангельск – город воинской славы" и на официальном информационном Интернет-портале муниципального образования "Город Архангельск".

Глава городского округа "Город Архангельск"

Д.А. Морев



АДМИНИСТРАЦИЯ ГОРОДСКОГО ОКРУГА "ГОРОД АРХАНГЕЛЬСК"

ПОСТАНОВЛЕНИЕ

от 16 февраля 2021 г. № 307

Об установлении публичного сервитута

В соответствии с главой V7 Земельного кодекса Российской Федерации, постановлением Правительства Российской Федерации от 24 февраля 2009 года № 160 "О порядке установления охранных зон объектов электросетевого хозяйства и особых условий использования земельных участков, расположенных в границах таких зон", Уставом муниципального образования "Город Архангельск", ходатайством ПАО "МРСК Северо-Запада" (ИНН 7802312751) и в целях размещения объекта электросетевого хозяйства (ВЛ-04 УЛ ГАРАЖНОЙ) Администрация муниципального образования "Город Архангельск" постановляет:

- 1. Утвердить прилагаемую схему границ публичного сервитута общей площадью 3014 кв. м, расположенного в границах следующих земельных участков:
- земельный участок, расположенный по адресу (местоположение): г. Архангельск, Ломоносовский территориальный округ, по ул. Павла Усова, 49, кадастровый номер 29:22:050401:466;
- земельный участок, расположенный по адресу (местоположение): установлено относительно ориентира, расположенного за пределами участка. Ориентир склад. Участок находится примерно в 12 метрах от ориентира по направлению на северо-восток. Почтовый адрес ориентира: обл. Архангельская, г. Архангельск, ул. Павла Усова, дом 45, строение 4, кадастровый номер 29:22:050401:19;
- земельный участок, расположенный по адресу (местоположение): г. Архангельск, Ломоносовский территориальный округ, ул. Павла Усова, 45, строение 4, кадастровый номер 29:22:050401:64;
- земельный участок, расположенный по адресу (местоположение): г. Архангельск, Ломоносовский территориальный округ, ул. Павла Усова, кадастровый номер 29:22:050401:70;
- земельный участок, расположенный по адресу (местоположение): г. Архангельск, Ломоносовский территориальный округ, ул. Павла Усова, кадастровый номер 29:22:050401:457;
- земельный участок, расположенный по адресу (местоположение): г. Архангельск, ул. Павла Усова, дом 45-а, кадастровый номер 29:22:050401:40;
- земельный участок, расположенный по адресу (местоположение): установлено относительно ориентира, расположенного за пределами участка. Ориентир жилой дом. Участок находится примерно в 5,4 м от ориентира по направлению на восток. Почтовый адрес ориентира: обл. Архангельская, г. Архангельск, ул. Стрелковая, дом 4, кадастровый номер 29:22:050401:46;
- земельный участок, расположенный по адресу (местоположение): установлено относительно ориентира, расположенного в границах участка. Ориентир здание. Почтовый адрес ориентира: обл. Архангельская, г. Архангельск, ул. Стрелковая, дом 4, корпус 2, кадастровый номер 29:22:050401:56;
- земельный участок, расположенный по адресу (местоположение): г. Архангельск, ул. Стрелковая, дом 1, корпус 1, кадастровый номер 29:22:050403:88;
- земельный участок, расположенный по адресу (местоположение): г. Архангельск, Ломоносовский территориальный округ, кадастровый номер 29:22:000000:7510;
- земельный участок, расположенный по адресу (местоположение): г. Архангельск, Ломоносовский территориальный округ, ул. Павла Усова, кадастровый номер 29:22:050401:458.
2. Установить публичный сервитут на основании ходатайства ПАО "МРСК Северо-Запада" (местонахождение: 163045, г. Архангельск, Кузнечихинский промузел, 4 проезд, строение 5, ИНН 7802312751, ОГРН 1047855175785) в соответствии с утвержденной настоящим постановлением схемой границ публичного сервитута общей площадью 3014 кв. м, расположенного в границах земельных участков с кадастровыми номерами 29:22:050401:466, 29:22:050401:19, 29:22:050401:64, 29:22:050401:70, 29:22:050401:457, 29:22:050401:40, 29:22:050401:46, 29:22:050401:56, 29:22:050403:88, 29:22:000000:7510, 29:22:050401:458 (категория земель – земли населенных пунктов) и земель кадастровых кварталов 29:22:050401, 29:22:050403 в целях размещения объекта электросетевого хозяйства (ВЛ-04 УЛ ГАРАЖНОЙ).
3. Публичный сервитут устанавливается на 49 лет с момента внесения сведений о нем в Единый государственный реестр недвижимости.
4. Срок, в течение которого в соответствии с расчетом заявителя использование земельных участков (их частей) и (или) расположенных на них объектов недвижимости будет затруднено: не устанавливается.
5. Департаменту муниципального имущества Администрации муниципального образования "Город Архангельск" в течение пяти рабочих дней со дня подписания настоящего постановления:
- в установленном законом порядке направить копию настоящего постановления в Управление Федеральной службы государственной регистрации, кадастра и картографии по Архангельской области и Ненецкому автономному округу;
- направить ПАО "МРСК Северо-Запада" копию настоящего постановления, сведения о правообладателях земельных участков с кадастровыми номерами 29:22:050401:466, 29:22:050401:19, 29:22:050401:64, 29:22:050401:70, 29:22:050401:40, 29:22:050401:46, 29:22:050401:56, 29:22:050403:88, 29:22:000000:7510, 29:22:050401:458, копии документов, подтверждающих права на указанные земельные участки;
- обеспечить опубликование настоящего постановления на официальном информационном Интернет-портале муниципального образования "Город Архангельск" в сети Интернет.
6. Муниципальному учреждению "Информационно-издательский центр" муниципального образования "Город Архангельск" обеспечить опубликование настоящего постановления в газете "Архангельск – город воинской славы" в течение пяти рабочих дней со дня подписания настоящего постановления.
7. Публичный сервитут считается установленным со дня внесения сведений о нем в Единый государственный реестр недвижимости.
8. Контроль за исполнением постановления возложить на директора департамента муниципального имущества Администрации муниципального образования "Город Архангельск" Болтенкова Э.В.

Глава городского округа "Город Архангельск"

Д.А. Морев

УТВЕРЖДЕНА постановлением Администрации городского округа "Город Архангельск" от 16 февраля 2021 г. № 307

СХЕМА границ публичного сервитута

Для размещения ВЛ-04 УЛ ГАРАЖНОЙ на земельных участках с кадастровыми номерами 29:22:050401:466, 29:22:050401:19, 29:22:050401:64, 29:22:050401:70, 29:22:050401:457, 29:22:050401:40, 29:22:050401:46, 29:22:050401:56, 29:22:050403:88, 29:22:000000:7510, 29:22:050401:458 и земель кадастровых кварталов 29:22:050401, 29:22:050403

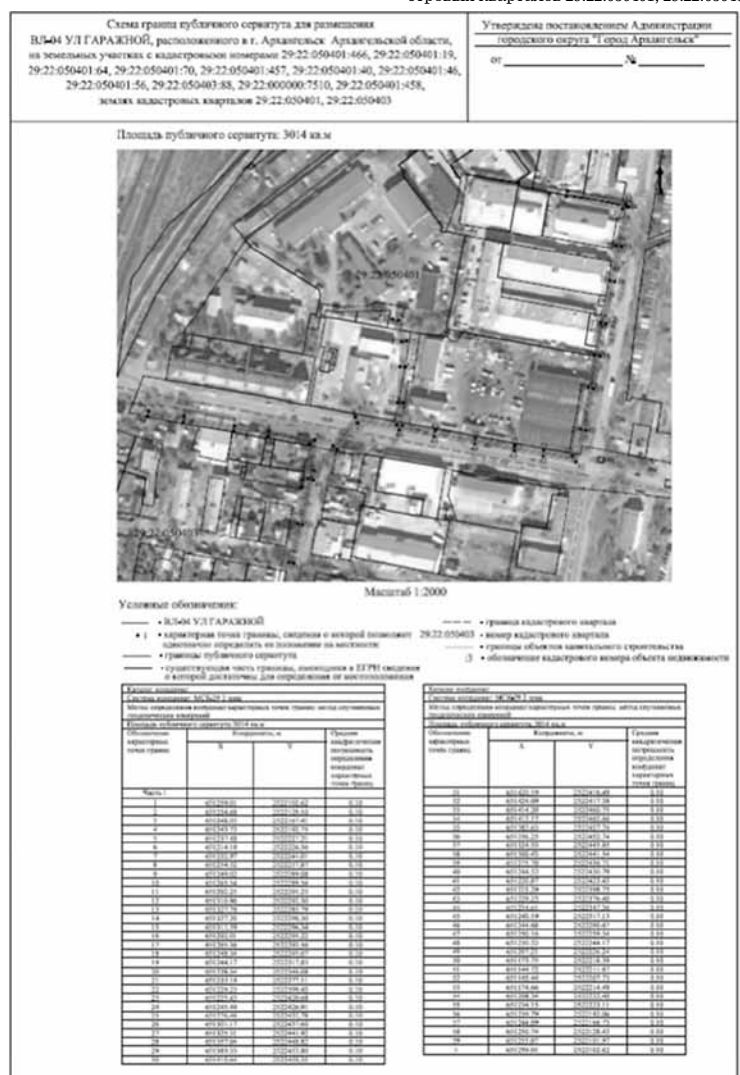


Схема границ публичного сервитута для размещения ВЛ-0,4кВ ТП-310, расположенного в г. Архангельске Архангельской области, на земельных участках с кадастровыми номерами 29-22-070205-1693, 29-22-070205-36, 29-22-000000-8105, 29-22-070102-137, 29-22-070102-8, 29-22-070102-3, 29-22-070102-146, 29-22-070102-142, 29-22-070102-141, 29-22-070102-140, 29-22-070102-4, 29-22-070102-43, 29-22-070102-366, 29-22-070102-133, 29-22-070102-27, 29-22-070102-6, 29-22-070102-3, 29-22-070102-1, 29-22-070102-14, 29-22-070102-30, 29-22-070102-139, 29-22-070102-31, 29-22-070102-136, 29-22-070102-134, 29-22-070102-25, 29-22-070102-12, 29-22-070102-10, 29-22-070102-11, 29-22-070102-138, 29-22-070102-26, 29-22-070102-28, 29-22-070102-143, 29-22-070102-29, 29-22-070102-33, 29-22-070102-32, земель кадастровых кварталов 29-22-070205, 29-22-070102

Утверждена постановлением Администрации городского округа "Город Архангельск" от №


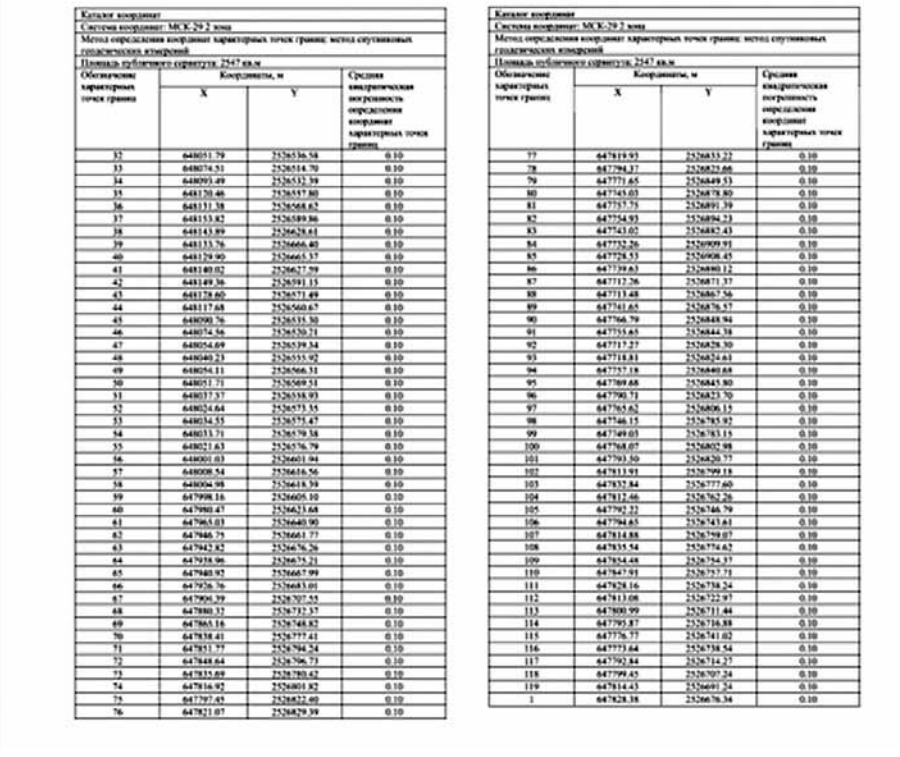


Схема границ публичного сервитута для размещения ВЛ-0,4кВ ТП-310, расположенного в г. Архангельске Архангельской области, на земельных участках с кадастровыми номерами 29-22-070205-1693, 29-22-070205-36, 29-22-000000-8105, 29-22-070102-137, 29-22-070102-8, 29-22-070102-3, 29-22-070102-146, 29-22-070102-142, 29-22-070102-141, 29-22-070102-140, 29-22-070102-4, 29-22-070102-43, 29-22-070102-366, 29-22-070102-133, 29-22-070102-27, 29-22-070102-6, 29-22-070102-3, 29-22-070102-1, 29-22-070102-14, 29-22-070102-30, 29-22-070102-139, 29-22-070102-31, 29-22-070102-136, 29-22-070102-134, 29-22-070102-25, 29-22-070102-12, 29-22-070102-10, 29-22-070102-11, 29-22-070102-138, 29-22-070102-26, 29-22-070102-28, 29-22-070102-143, 29-22-070102-29, 29-22-070102-33, 29-22-070102-32, земель кадастровых кварталов 29-22-070205, 29-22-070102

Утверждена постановлением Администрации городского округа "Город Архангельск" от №



АДМИНИСТРАЦИЯ ГОРОДСКОГО ОКРУГА "ГОРОД АРХАНГЕЛЬСК"
ПОСТАНОВЛЕНИЕ
от 16 февраля 2021 г. № 310
Об установлении публичного сервитута

земельный участок, расположенный по адресу (местоположение): г. Архангельск, территориальный округ Майская горка, на пересечении ул. Полины Осипенко и ул. Прокопия Галушина, кадастровый номер 29-22-060410-479;
земельный участок, расположенный по адресу (местоположение): г. Архангельск, ул. Осипенко, дом 20, кадастровый номер 29-22-060410-34;
земельный участок, расположенный по адресу (местоположение): г. Архангельск, территориальный округ Майская Горка, ул. Серова, кадастровый номер 29-22-060410-841;
земельный участок, расположенный по адресу (местоположение): город Архангельск, улица Серова, дом 15, кадастровый номер 29-22-060410-9;
земельный участок, расположенный по адресу (местоположение): г. Архангельск, территориальный округ Майская горка, ул. Серова, д. 17, кадастровый номер 29-22-060410-483;
земельный участок, расположенный по адресу (местоположение): установлено относительно ориентира, расположенного в границах участка. Ориентир жилой дом. Почтовый адрес ориентира: обл. Архангельская, г. Архангельск, ул. Серова, дом 19, кадастровый номер 29-22-060410-49;
земельный участок, расположенный по адресу (местоположение): г. Архангельск, ул. Серова, дом 14, кадастровый номер 29-22-060410-8;
земельный участок, расположенный по адресу (местоположение): г. Архангельск, ул. Серова, дом 14, кадастровый номер 29-22-060410-11;
земельный участок, расположенный по адресу (местоположение): установлено относительно ориентира, расположенного за пределами участка. Ориентир жилой дом. Участок находится примерно в 12 м от ориентира по направлению на юго-запад. Почтовый адрес ориентира: обл. Архангельская, г. Архангельск, ул. Серова, дом 23, кадастровый номер 29-22-060410-5;
земельный участок, расположенный по адресу (местоположение): г. Архангельск, территориальный округ Майская горка, ул. Серова, кадастровый номер 29-22-060410-450;
земельный участок, расположенный по адресу (местоположение): г. Архангельск, территориальный округ Майская горка, ул. Серова, 25, кадастровый номер 29-22-060410-14;
земельный участок, расположенный по адресу (местоположение): г. Архангельск, территориальный округ Майская горка, по ул. Серова, 27, кадастровый номер 29-22-060410-478;
земельный участок, расположенный по адресу (местоположение): г. Архангельск, ул. Серова, д. 22, корп. 1, кадастровый номер 29-22-060410-46;
земельный участок, расположенный по адресу (местоположение): установлено относительно ориентира, расположенного за пределами участка. Ориентир здание. Участок находится примерно в 5 м от ориентира по направлению на северо-восток. Почтовый адрес ориентира: обл. Архангельская, г. Архангельск, ул. Серова, дом 24, кадастровый номер 29-22-060410-47;
земельный участок, расположенный по адресу (местоположение): г. Архангельск, территориальный округ Майская горка, ул. Энтузиастов, 37, кадастровый номер 29-22-060410-54;
земельный участок, расположенный по адресу (местоположение): г. Архангельск, территориальный округ Майская горка, ул. Энтузиастов, д. 38, корп. 2, кадастровый номер 29-22-060410-470;
земельный участок, расположенный по адресу (местоположение): г. Архангельск, ул. Энтузиастов, дом 38 38, корп. 1, кадастровый номер 29-22-060410-18;
земельный участок, расположенный по адресу (местоположение): г. Архангельск, территориальный округ Майская горка по ул. Энтузиастов, 36, кадастровый номер 29-22-060410-474;
земельный участок, расположенный по адресу (местоположение): г. Архангельск, территориальный округ Майская горка, ул. Энтузиастов, 34, кадастровый номер 29-22-060410-445;
земельный участок, расположенный по адресу (местоположение): г. Архангельск, территориальный округ Майская горка, ул. Энтузиастов, кадастровый номер 29-22-060410-481;
земельный участок, расположенный по адресу (местоположение): г. Архангельск, территориальный округ Майская горка, ул. Энтузиастов, кадастровый номер 29-22-060410-482;
земельный участок, расположенный по адресу (местоположение): г. Архангельск, территориальный округ Майская горка, по ул. Энтузиастов, 30, кадастровый номер 29-22-060410-60;
земельный участок, расположенный по адресу (местоположение): установлено относительно ориентира, расположенного за пределами участка. Ориентир жилой дом. Участок находится примерно в 2 м от ориентира по направлению на север. Почтовый адрес ориентира: обл. Архангельская, г. Архангельск, ул. Энтузиастов, дом 29, кадастровый номер 29-22-060410-27;
земельный участок, расположенный по адресу (местоположение): г. Архангельск, территориальный округ Майская горка, ул. Полины Осипенко, д. 8, кадастровый номер 29-22-060410-471;
земельный участок, расположенный по адресу (местоположение): г. Архангельск, территориальный округ Майская горка, ул. Полины Осипенко, кадастровый номер 29-22-060410-730;
земельный участок, расположенный по адресу (местоположение): г. Архангельск, территориальный округ Майская горка, ул. Полины Осипенко, 16, кадастровый номер 29-22-060410-53;
земельный участок, расположенный по адресу (местоположение): г. Архангельск, территориальный округ Майская Горка, ул. Полины Осипенко, кадастровый номер 29-22-000000-12475;
земельный участок, расположенный по адресу (местоположение): г. Архангельск, территориальный округ Майская Горка, ул. Энтузиастов, кадастровый номер 29-22-000000-12464;
земельный участок, расположенный по адресу (местоположение): г. Архангельск, территориальный округ Майская Горка, ул. Поселковая, кадастровый номер 29-22-060411-1179;
земельный участок, расположенный по адресу (местоположение): г. Архангельск, территориальный округ Майская горка, ул. Поселковая, 2, корп. 2, кадастровый номер 29-22-060411-128;
земельный участок, расположенный по адресу (местоположение): установлено относительно ориентира, расположенного в границах участка. Ориентир жилой дом. Почтовый адрес ориентира: обл. Архангельская, г. Архангельск, ул. Поселковая, дом 2, корпус 2, кадастровый номер 29-22-060411-74;
земельный участок, расположенный по адресу (местоположение): г. Архангельск, ул. Поселковая, кадастровый номер 29-22-060411-958;
земельный участок, расположенный по адресу (местоположение): г. Архангельск, ул. Поселковая, дом 17, кадастровый номер 29-22-060411-41;
земельный участок, расположенный по адресу (местоположение): г. Архангельск, ул. Поселковая, кадастровый номер 29-22-060411-1189;
земельный участок, расположенный по адресу (местоположение): г. Архангельск, территориальный округ Майская горка, ул. Энтузиастов, 21, кадастровый номер 29-22-060411-141;
земельный участок, расположенный по адресу (местоположение): г. Архангельск, территориальный округ Майская горка, ул. Энтузиастов, д. 25, кадастровый номер 29-22-060411-30;
земельный участок, расположенный по адресу (местоположение): г. Архангельск, ул. Красной Звезды, дом 27, кадастровый номер 29-22-060411-47;
земельный участок, расположенный по адресу (местоположение): г. Архангельск, территориальный округ Майская Горка, ул. Энтузиастов, кадастровый номер 29-22-060411-1181;
земельный участок, расположенный по адресу (местоположение): г. Архангельск, кадастровый номер 29-22-060411-843;
земельный участок, расположенный по адресу (местоположение): установлено относительно ориентира, расположенного в границах участка. Ориентир жилой дом. Почтовый адрес ориентира: обл. Архангельская, г. Архангельск, ул. Шенкурская, дом 25, кадастровый номер 29-22-060411-34;
земельный участок, расположенный по адресу (местоположение): г. Архангельск, территориальный округ Майская горка, ул. Шенкурская, кадастровый номер 29-22-060411-754;
земельный участок, расположенный по адресу (местоположение): г. Архангельск, территориальный округ Майская горка, ул. Шенкурская, д. 23, кадастровый номер 29-22-060411-753;
земельный участок, расположенный по адресу (местоположение): установлено относительно ориентира, расположенного за пределами участка. Ориентир жилой дом. Участок находится примерно в 3 м от ориентира по направлению на север. Почтовый адрес ориентира: обл. Архангельская, г. Архангельск, ул. Шенкурская, дом 26, кадастровый номер 29-22-060411-56;
земельный участок, расположенный по адресу (местоположение): г. Архангельск, ул. Шенкурская, дом 26, кадастровый номер 29-22-060411-55;
земельный участок, расположенный по адресу (местоположение): г. Архангельск, территориальный округ Майская горка, ул. Федора Абрамова, 24, кадастровый номер 29-22-060411-135;
земельный участок, расположенный по адресу (местоположение): г. Архангельск, территориальный округ Майская Горка, ул. Шенкурская, кадастровый номер 29-22-060411-1177;
земельный участок, расположенный по адресу (местоположение): г. Архангельск, территориальный округ Майская горка, ул. Энтузиастов, д. 49, кадастровый номер 29-22-060401-3448;
земельный участок, расположенный по адресу (местоположение): г. Архангельск, территориальный округ Майская горка, ул. Энтузиастов, д. 51, кадастровый номер 29-22-060401-2652;
земельный участок, расположенный по адресу (местоположение): г. Архангельск, ул. Энтузиастов, дом 46, кадастровый номер 29-22-060401-29.
2. Установить публичный сервитут на основании ходатайства ПАО "МРСК Северо-Запада" (местонахождение: 163045, г. Архангельск, Кузнецкийский промузел, 4 проезд, строение 5, ИНН 7802312751, ОГРН 1047855175785) в соответствии с утвержденной настоящим постановлением схемой границ публичного сервитута общей площадью 17183 кв. м, расположенного в границах земельных участков с кадастровыми номерами 29-22-060410-479, 29-22-060410-34, 29-22-060410-841, 29-22-060410-9, 29-22-060410-483, 29-22-060410-49, 29-22-060410-8, 29-22-060410-11, 29-22-060410-5, 29-22-060410-450, 29-22-060410-14, 29-22-060410-478, 29-22-060410-46, 29-22-060410-47, 29-22-060410-54, 29-22-060410-470, 29-22-060410-18, 29-22-060410-445, 29-22-060410-481, 29-22-060410-482, 29-22-060410-60, 29-22-060410-27, 29-22-060410-471, 29-22-060410-730, 29-22-060410-53, 29-22-000000-12475, 29-22-000000-12464, 29-22-060411-1179, 29-22-060411-128, 29-22-060411-74, 29-22-060411-958, 29-22-060411-41, 29-22-060411-1189, 29-22-060411-750, 29-22-060411-141, 29-22-060411-30, 29-22-060411-47, 29-22-060411-843, 29-22-060411-84, 29-22-060411-84, 29-22-060411-754, 29-22-060411-753, 29-22-060411-56, 29-22-060411-55, 29-22-060411-135, 29-22-060411-1177, 29-22-060401-3448, 29-22-060401-2652, 29-22-060401-29, земель кадастровых кварталов 29-22-060410, 29-22-060411, 29-22-060401, в целях размещения объекта электросетевого хозяйства (ВЛ-04 ТП-172).
3. Публичный сервитут устанавливается на 49 лет с момента внесения сведений о нем в Единый государственный реестр недвижимости.
4. Срок, в течение которого в соответствии с расчетом заявителя использование земельных участков (их частей) и (или) расположенных на них объектов недвижимости будет затруднено: не устанавливается.
5. Департаменту муниципального имущества Администрации муниципального образования "Город Архангельск" в течение пяти рабочих дней со дня подписания настоящего постановления:
в установленном законом порядке направить копию настоящего постановления в Управление Федеральной службы государственной регистрации, кадастра и картографии по Архангельской области и Ненецкому автономному округу;
направить ПАО "МРСК Северо-Запада" копию настоящего постановления, сведения о правообладателях земельных участков с кадастровыми номерами 29-22-060410-479, 29-22-060410-34, 29-22-060410-841, 29-22-060410-483, 29-22-060410-49, 29-22-060410-8, 29-22-060410-11, 29-22-060410-5, 29-22-060410-450, 29-22-060410-14, 29-22-060410-478, 29-22-060410-46, 29-22-060410-47, 29-22-060410-54, 29-22-060410-470, 29-22-060410-18, 29-22-060410-445, 29-22-060410-481, 29-22-060410-482, 29-22-060410-60, 29-22-060410-27, 29-22-060410-730, 29-22-060410-53, 29-22-000000-12475, 29-22-000000-12464, 29-22-060411-1179, 29-22-060411-128, 29-22-060411-74, 29-22-060411-958, 29-22-060411-41, 29-22-060411-1189, 29-22-060411-750, 29-22-060411-141, 29-22-060411-30, 29-22-060411-47, 29-22-060411-843, 29-22-060411-84, 29-22-060411-84, 29-22-060411-754, 29-22-060411-753, 29-22-060411-56, 29-22-060411-55, 29-22-060411-135, 29-22-060411-1177, 29-22-060401-3448, 29-22-060401-2652, 29-22-060401-29, копии документов, подтверждающих права на указанные земельные участки;
обеспечить опубликование настоящего постановления на официальном информационном Интернет-портале муниципального образования "Город Архангельск" в сети Интернет.
6. Муниципальному учреждению "Информационно-издательский центр" муниципального образования "Город Архангельск" обеспечить опубликование настоящего постановления в газете "Архангельск – город воинской славы" в течение пяти рабочих дней со дня подписания настоящего постановления.
7. Публичный сервитут считается установленным со дня внесения сведений о нем в Единый государственный реестр недвижимости.
8. Контроль за исполнением постановления возложить на директора департамента муниципального имущества Администрации муниципального образования "Город Архангельск" Болтенкова Э.В.

Глава городского округа "Город Архангельск"
Д.А. Морев
УТВЕРЖДЕНА
постановлением Администрации
городского округа
"Город Архангельск"
от 16 февраля 2021 г. № 310

СХЕМА
границ публичного сервитута

Для размещения ВЛ-04 ТП-172
на земельных участках с кадастровыми номерами 29:22:060410:479, 29:22:060410:34,
29:22:060410:841, 29:22:060410:9, 29:22:060410:483, 29:22:060410:49, 29:22:060410:8,
29:22:060410:11, 29:22:060410:5, 29:22:060410:450, 29:22:060410:14, 29:22:060410:478,
29:22:060410:46, 29:22:060410:47, 29:22:060410:54, 29:22:060410:470, 29:22:060410:18,
29:22:060410:474, 29:22:060410:445, 29:22:060410:481, 29:22:060410:482, 29:22:060410:60,
29:22:060410:27, 29:22:060410:471, 29:22:060410:730, 29:22:060410:53, 29:22:000000:12475,
29:22:000000:12464, 29:22:060411:1179, 29:22:060411:128, 29:22:060411:74, 29:22:060411:958,
29:22:060411:41, 29:22:060411:1189, 29:22:060411:750, 29:22:060411:141, 29:22:060411:30,
29:22:060411:47, 29:22:060411:1181, 29:22:060411:843, 29:22:060411:84, 29:22:060411:754,
29:22:060411:753, 29:22:060411:56, 29:22:060411:55, 29:22:060411:135, 29:22:060411:1177,
29:22:060401:3448, 29:22:060401:2652, 29:22:060401:29, земель кадастровых кварталов
29:22:060410, 29:22:060411, 29:22:060401

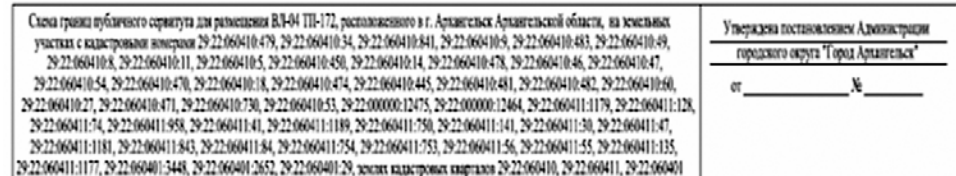


Table with 4 columns: кадастровый номер, кадастровый квартал, кадастровый номер, кадастровый квартал. It lists various land parcels and their corresponding cadastral numbers and quarters.

Сообщение о возможном установлении публичного сервитута
в целях размещения объекта электросетевого хозяйства (ВЛ-4 ПОС ЛЕНИНСКИЙ)

Table with 2 columns: Наименование уполномоченного органа, которым рассматривается ходатайство об установлении публичного сервитута; Цель установления публичного сервитута; Адрес или иное описание местоположения земельного участка (участков), в отношении которого испрашивается публичный сервитут; Адрес, по которому заинтересованные лица могут ознакомиться с поступившим ходатайством об установлении публичного сервитута и прилагаемым к нему описанием местоположения границ публичного сервитута в Администрации муниципального образования "Город Архангельск".

Table with 2 columns: Information/Website and Content. Row 1: www.arhcity.ru. Row 2: Постановление Министерства строительства и архитектуры Архангельской области от 29.09.2020 № 68-п. Row 3: www.arhcity.ru, www.dvinaland.ru

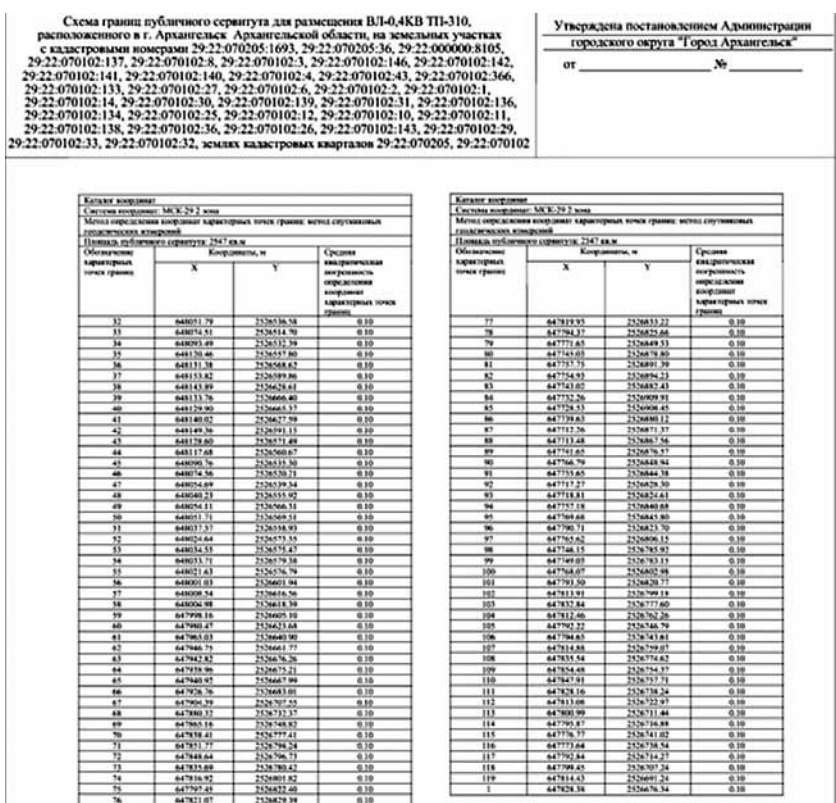
Графическое описание местоположения границ публичных сервитутов с указанием координат характерных точек границ публичного сервитута:



Сообщение о возможном установлении публичного сервитута в целях размещения объекта электросетевого хозяйства (ВЛ-0,4 кВ; ВЛ-548/1)

Table with 2 columns: Question/Requirement and Answer/Information. It details the administrative body (Administration of the City of Arkhangelsk), the purpose of the servitude (placement of power line), the location of the land plot, and the rights of interested parties to view the servitude boundaries and documents.

Графическое описание местоположения границ публичных сервитутов с указанием координат характерных точек границ публичного сервитута:



Поддержка

Пусть у животных
будет свой дом

Софья ЦАРЕВА

Во время поездки в Няндому депутат Госдумы Дмитрий Юрков встретился с зоозащитниками.



В Госдуме разрабатываются типовые проекты приютов для животных и создается специальная федеральная программа для строительства таких объектов.

Депутат Госдумы встретился с активистами няндомского общества защиты животных «Новая жизнь». В ней также принял участие глава района Александр Кононов.

– Мы официально зарегистрировались 7 декабря, открыли счет и теперь собираем пожертвования на строительство приюта для бездомных животных, – рассказала председатель общественной организации Ирина Виноградова. – Уже подбираем кошечек, лечим, стерилизуем и пристраиваем в добрые руки. С собачками пока проблема, мы с удовольствием взяли бы их на передержку, но некуда. Вот почему поскорей хотим построить приют, чтобы дать крышу над головой бездомным животным.

– Мы были только что в Вельском районе, где создан приют для кошек. Они благодаря гранту попали в программу бесплатной стерилизации животных, что позволяет экономить значительные средства. Они даже корма на средства грантов покупают. Вы обязательно свяжитесь с ними, пусть поделится опытом. У них еще и попечительство над питомцами развито, что тоже облегчает содержание животных, – посоветовал Дмитрий Юрков.

По словам активистов, они, конечно же, тоже рассчитывают на грантовую поддержку, но для этого некоммерческая организация должна проработать не менее полугода.

– К нам сейчас очень активно идут волонтеры, готовые помогать, – поделилась Ирина Александровна. – А так пока в нашей организации семь человек. Люди откликаются, помогают кормами, переводят деньги на строительство приюта. Понятно, что передержка кошек в наше время требует серьезных затрат, это же стерилизация, ветобслуживание, содержание. У нас сейчас десять кошек, это серьезные расходы. А еще двадцать на очереди, ждут места.

Как пояснил Дмитрий Юрков, сейчас в Госдуме прорабатывается вопрос, чтобы начать делать типовые проекты приютов для животных. Назрела необходимость создания специальной федеральной программы для строительства таких объектов, это сегодня все понимают. Конечно, в этом случае и от муниципалитетов потребуется активное участие.

После встречи в администрации все вместе выехали на место предполагаемого строительства, где руководитель общества показала выбранную ими территорию. Александр Кононов пообещал начать процедуру согласования передачи земельного участка для размещения приюта. А Дмитрий Юрков привез сухой корм для питомцев и пообещал дальнейшую поддержку активистам.

– Пока у нас нет приюта, а кошек спасать нужно, берем их на передержку в квартиры. Надеемся, что скоро все-таки мы сможем построить приют, где животные будут ждать своих хозяев. Сейчас с администрацией решается вопрос с земельным участком. Нам очень пососпоспобствовал в этом депутат Государственной Думы Дмитрий Юрков, вообще, мы очень признательны ему за сочувствие к судьбе животных и за поддержку нашей деятельности, – отметила Ирина Виноградова.



Мы считали дни до их возвращения

Традиция: В день вывода советских войск из Афганистана памятные митинги состоялись в Архангельске, Северодвинске, других городах и поселках области



Софья ЦАРЕВА

32 года прошло с того момента, когда последние части Ограниченного контингента советских войск под командованием генерал-лейтенанта Бориса Громова перешли мост через реку Аму-Дарью, разделявшую СССР и Афганистан.

Как отметил на митинге в Северодвинске вице-адмирал флота Олег Трегубов, наша страна заплатила огромную цену за войну в Афгане: 15 тысяч погибших, 54 тысячи раненых, почти полмиллиона заболевших после участия в боевых действиях. 274 человека до сих пор числятся пропавшими без вести.

– Нам в стране сейчас очень не хватает таких патриотов, как те наши ребята, что участвовали в боевых действиях. И надеюсь, что благодаря работе с молодежью новая волна патриотизма в нашей стране поднимется и станет частью нашей жизни, – сказал вице-адмирал.

В городе корабелов 15 февраля традиционно проходит митинг у памятного знака. Сюда приходят воины-интернационалисты, чтобы почтить память своих погибших товарищей, собираются горожане.

Член президиума политсовета реготделения партии, глава Северодвинска Игорь Скубенко поблагодарил представителей северодвинского отделения Российского Союза ветеранов Афганистана за патриотическую работу со школьниками, проведение уроков мужества. Па-

мять о погибших героях сегодня бережно хранят в тех школах, где они учились. И это очень важно для подрастающего поколения – чтить подвиг своих земляков.

Председатель Совета депутатов Северодвинска, руководитель фракции «Единая Россия» в горсовете Михаил Старожилов подчеркнул, что и в сегодняшнем мире интернациональная дружба по-прежнему имеет огромное значение. Есть очаги напряженности, где не справиться без помощи нашей страны, недавний пример вооруженного конфликта в Сирии служит тому подтверждением.

В митинге в Северодвинске принял участие депутат Государственной Думы Дмитрий Юрков.

– Уважаемые участники боевых действий! От всей Государственной Думы, от всех депутатов, от меня лично

примите слова благодарности и признательности за ваш интернациональный подвиг! Сегодня мы вспоминаем, как считали дни, недели, месяцы – как мы ждали возвращения наших парней из Афганистана. Я дождался своего брата, который, к счастью, вернулся живым из Афганистана. Сегодня мы со скорбью вспоминаем тех, кто погиб, исполняя интернациональный долг. И цествуем тех, кто героически выдержал эти испытания. Наши герои продолжают жить, встречаться со школьниками, с молодежью и рассказывать им о той войне. Таким образом они продолжают служить Отечеству, – отметил депутат.

От имени Комитета по обороне Госдумы Дмитрий Юрков вручил благодарности за подписью генерал-полковника Владимира Шаманова за активную и многолетнюю работу по военно-патриотическому воспитанию молодежи Архангельской области Андрею Ржавитину и Виктору Стирманову.

В День памяти о россиянах, исполнявших служебный долг за пределами Отечества, чувствуем не только афганцев, ведь советские, а затем и российские военнослужащие, сотрудники спецслужб и органов внутренних дел принимали участие не только в боевых действиях в Афганистане, но и в целом ряде вооруженных конфликтов в других странах.

Как верно подметил председатель Союза десантников Константин Чекалов, все организации, объединяющие воинов-интернационалистов, всегда на пике патриотической работы. Они – славные продолжатели непобедимой и легендарной доблести наших братьев, отцов, дедов и прадедов, защищавших интересы своей страны.