

## Рисунки с космической печатью

В центре «Патриот» открылась выставка «Дети рисуют мир»

Александр ГАВЗОВ

**На ней представлены работы маленьких художников из Архангельской области, Донецкой и Луганской народных республик, а также из Сирии.**

Часть из представленных рисунков побывала на МКС во время передвижной выставки. На ней стоит специальная «космическая» печать.

– На выставке особенное место занимает творчество детей, которые на собственном опыте узнали, каково это – жить под бомбежками. Но они рисуют не ужасы войны. Наоборот, все работы наполнены теплом, светом, яркими эмоциями. На рисунках вся семья в сборе и занимается простыми жизненными вещами. Сейчас наши соотечественники сражаются в ходе спецоперации с теми нацистами, которые лишили маленьких жителей Донбасса мирного детства. И они делают все возможное, чтобы сотни тысяч детей снова могли жить спокойно и мирно, – подчеркнул председатель Архангельской городской Думы **Иван Воронцов**.

Все сложности, с которыми сталкиваются дети, не понаслышке знает **Валентина Котельникова**. Это единственная жительница Архангельска, имеющая удостоверение «Дети военного Сталинграда».

Великая Отечественная война отняла у Валентины Васильевны детство и маму. Но не смогла отнять оптимизм и веру в людей. Все это – в стихах ее собственного сочинения.

– Много нас там сиротами стало. Кто без мам, кто без пап, а кто вовсе один. Ох и трудная жизнь нам досталась, но дожили мы все же до седин, – прочитала стихи Валентина Котельникова.

Инициатором выставки является общественник **Владислав Жгилев**. Уже 15 раз он посещал Донбасс с гуманитарной миссией, доставляя новогодние подарки детям в костюме Деда Мороза.

На открытие выставки Владислав Жгилев также пришел в новогоднем костюме и поздравил первых посетителей, среди которых учащиеся гимназии № 6.

– Когда я приезжал в Донбасс, то привозил с собой сладкие подарки детям в детских домах и больницах. А они в ответ дарили мне свои рисунки, где изображали мирную и счастливую жизнь. Тогда и возникла идея организовать эту выставку, чтобы показать всем взрослым, какой мир хотят видеть дети, – отметил Владислав Жгилев.

В открытии выставки также приняли участие депутат Госдумы **Михаил Кисляков** и уполномоченный при губернаторе Архангельской области по правам ребенка **Елена Молчанова**.

Выставка рисунков продлится до конца года – посетить ее может любой желающий. Она расположена на первом этаже Центра «Патриот» по адресу: Троицкий проспект, 118.



■ ФОТО: СТРАНИЦА ИВАНА ВОРОНЦОВА В СОЦСЕТИ «ВКОНТАКТЕ»



## Музыка, доступная для каждого

**Благотворительный концерт в онкологическом отделении «Архангельской областной детской клинической больницы имени П. Г. Выжлецова» состоялся в рамках V фестиваля классической музыки памяти Дмитрия Когана.**

Некоторые дети сейчас находятся на лечении в больнице и не смогут прийти на вечер, чтобы послушать классическую музыку. Поэтому для них состоялся выездной концерт.

Для детей играли студенты Архангельского музыкального колледжа **Мария Есина**, **Алина Петунина**, **Евгения Малахова**, **Елена Быкова**. Концертмейстер – **Абдуллина Альбина**

**Наилевна**, преподаватель отделения «Оркестровые струнные инструменты». Таким образом, продолжается дело знаменитого скрипача **Дмитрия Когана**. Музыкант возглавил благотворительную акцию «Единой России» «Время Высокой музыки», в рамках которой дал бесплатные концерты по 83 регионам России. В том числе и в Архангельске.

Дмитрий Коган поставил перед собой цель донести до максимального количества россиян лучшие образцы мировой и отечественной классической музыки. Однако жизнь музыканта прервалась на 39-м году жизни после продолжительного онкологического заболевания.

В память о талантливом скрипаче, филантропе и общественнике уже пятый год подряд в Архангельском музыкальном колледже проводится фестиваль памяти. В честь человека, который дарил прекрасную музыку всем слушателям.



## Александр ДЯТЛОВ: «Помочь лесным предприятиям»

В рамках заседания Совета по вопросам развития лесного комплекса РФ при СФ под председательством вице-спикера Совета Федерации Юрия Воробьева рассмотрели пути развития ЛПК

**В работе Совета принял участие председатель комитета областного Собрания по лесопромышленному комплексу, сельскому хозяйству, природопользованию и экологии Александр Дятлов.**

Участники совещания – руководители федеральных профильных министерств и ведомств, представители регионов и лесопромышленных компаний – проанализировали состояние отрасли глубокой механической обработки древесины, а также перспективы развития беспилотных авиационных систем для нужд лесного комплекса России.

– Совет поддержал предложение, о котором мы говорили ранее на совещаниях с лесопромышленниками, – об отмене семипроцентной вывозной таможенной пошлины на продукцию целлюлозно-бумажной промышленности, – рассказал Александр Дятлов.

Соответствующую позицию на совещании озвучил замглавы Минпромторга РФ Олег Бочаров.

– Мы подготовили и вносим в Минэкономразвития документы о снятии с целлюлозно-бумажной промышленности семипроцентной вывозной экспортной пошлины по одной простой причине: мы и так теряем внешние рынки, – сказал Олег Бочаров.

Привязанная к курсу рубля экспортная пошлина на широкий перечень товаров была введена правительством с 1 октября 2023 года и будет действовать до конца 2024 года.

Также на совещании были озвучены и другие проблемы, с которыми сталкиваются предприятия отрасли. Это сложности с лесоустройством, логистикой готовой продукции и повышение арендных платежей для лесопользователей.

– Мы неоднократно поднимали вопрос о необходимости отмены постановления Правительства Российской Федерации от 10 апреля 2023 года № 578, согласно которому рост арендной платы лесопользователей составит 50–100 процентов в зависимости от конкретных условий арендатора, что нивелирует принятые меры государственной поддержки. Указанное повышение самым негативным образом отразится как на деятельности действующих предприятий, так и на будущих инвестиционных планах в лесопромышленном комплексе, – подчеркнул Александр Дятлов.

Также до сих пор не реализовано поручение главы государства о строительстве лесных дорог. Действующее законодательство предоставляет арендаторам лесных участков возможность создания лесных дорог для вывозки древесины в пределах арендных участков. При этом чаще всего заготовка древесины осуществляется на удаленных участках, не имеющих выхода к общедоступным автомобильным дорогам, что в свою очередь создает проблему по осуществлению вывозки древесины из мест лесозаготовки.

Кроме того, специалисты говорят о проблеме с возмещением с лесопользователей ущерба объектам животного мира при осуществлении лесозаготовительной деятельности. Размер вреда рассчитывается по методике расчета ущерба, причиненного незаконными действиями. В то же время деятельность предприятий правомерна, ведется в соответствии с планом освоения лесов и с согласия собственника лесного участка.

– В сложившейся ситуации добросовестный лесопользователь, несущий затраты на проведение необходимых мероприятий по минимизации экологического вреда, оказывается в таком же положении, что и нарушители. Поэтому необходимо на федеральном уровне провести работу по изменению законодательства и внести правовую определенность в этом вопросе, – отметил Александр Дятлов.

«Привязанная к курсу рубля экспортная пошлина на широкий перечень товаров была введена правительством с 1 октября 2023 года и будет действовать до конца 2024 года»



## Оксана ЗАРЕЦКАЯ: «Город – это место, где должно быть комфортно»

В Архангельске состоялась конференция «Культурология города: образ, концепт, текст», которую организовала кафедра культурологии и религиоведения в САФУ

**В САФУ обсуждают дизайн Архангельска. Научное мероприятие собрало исследователей, в фокус внимания которых включена тема развития города.**

В зале собрались культурологи, историки, социологи, филологи, краеведы, специалисты музеев, библиотек, туристических фирм, ученые из Москвы, Санкт-Петербурга, Великого Новгорода, Мурманска, Петрозаводска и многих других, включая Донецк, Иннополис (республика Татарстан), Цхинвал (Республика Южная Осетия), Тирасполь (Молдавия).

– Конференция междисциплинарная, позволит нам посмотреть на наши исследования с другой стороны. Это уникальное событие в гуманитарной науке, – поделилась мнением старший преподаватель кафедры русского языкознания РУДН Ольга Кольшова.

Директор ВШСГНиМК Оксана Зарецкая подчеркнула, что тема конференции сейчас очень актуальна в связи с высокой урбанизацией и повышением внимания к эмоциональному состоянию горожан.

– Проведение конференции является важным событием в жизни ВШСГНиМК, САФУ, несомненно создаст стимулы для дальнейшей плодотворной работы, – заметила Оксана Валерьевна.

О важности конференции как задела для новых проектов и взаимодействий говорила заведующая кафедрой искусств и дизайна Мурманского арктического университета Елена Терещенко.

– САФУ и Мурманский Арктический университет связывают долгие годы научной работы, труды ученых САФУ являются ориентиром для нас в культурологии севера. Нас связывает большое количество мероприятий, научных проектов. Сейчас у нас с кафедрой культурологии и религиоведения совместный проект «Прикоснуться к северу», где мы со скульпторами готовим тактильные барельефы, – рассказала Елена Юрьевна.

О взаимосвязи научного и практического поиска говорила доцент кафедры культурологии и религиоведения Ирина Фельдт. Она заметила, что практическим выходом этого междисциплинарного диалога станет формирование городской идентичности.

Представитель Архангельского краеведческого музея Андрей Жданов подчеркнул, что последние два года городские власти стали придавать большое значение облику Архангельска, и во многом это происходит благодаря САФУ, научное сообщество которого закладывает теоретическую и методологическую основу науки о градостроении.

– Я живу в Архангельске с 1957 года, я застал город деревянным двухэтажным, который сочетал в себе все, о чем сейчас говорят: и рекреационные зоны, и имя, и пространство, и время как историю. Начиная с 1984 года, когда началось празднование 400-летия Архангельска, началось разрушение старого города, а с 1991 года убийство города как среды обитания. И мне очень нравится, что последние два года городом начала заниматься власть. Я считаю, что лучшее научное сообщество, которое в Архангельске есть и объединенное на базе САФУ, пытается придать этому теоретическую и методологическую основу, осмыслить то, что происходит и четко видеть перспективу, ориентируясь на образцы городов, где комфортно, – рассказал Андрей Юрьевич. – В данный момент то, что происходит на набережной и в целом в Архангельске, когда люди выбирают, где какие территории делать и памятники ставить, чтобы город развивался, – это очень хороший посыл.

«Научное сообщество САФУ закладывает теоретическую и методологическую основу науки о градостроении»



## Даниил ШАПОШНИКОВ: «Зарплата на особом контроле»

Депутаты Архангельской гордумы обсуждают проект бюджета на 2024 год

**В ходе состоявшихся слушаний состоялся разговор о приоритетах главного финансового документа.**

Проект бюджета представил заместитель главы Архангельска по вопросам экономического развития и финансам Даниил Шапошников.

Основные доходы на 2024 год составляют 15,7 млрд рублей, расходы – 16,433 млрд рублей, дефицит городского бюджета на 2024 год запланирован в размере 733 млн рублей.

Отметим, что по сравнению с 2016 годом доходы увеличились более чем в два раза. В основном доходы сложились за счет налога на доходы физических лиц, доля которого на 2024 год составляет 69,2 %, далее идут налоги на совокупный доход – 11,2 %, налоги на имущество – 8,5 %, акцизы по подакцизным товарам, производимым на территории РФ, прочие налоговые доходы – 1,7 % и неналоговые доходы – 9,4 % от общего объема налоговых и неналоговых доходов городского бюджета.

В расходной части бюджета предусмотрено сохранение действующих условий оплаты труда и обеспечение решений по ее повышению отдельными категориями работников, а также учтены тарифы на оплату коммунальных услуг, установленные агентством по тарифам и ценам Архангельской области.

Расходы на оплату труда работников муниципальных учреждений запланированы с учетом сохранения достигнутых соотношений показателей оплаты труда работников «указных» категорий, повышения минимального размера оплаты труда с 1 января 2024 года до 19 242,0 рублей (с районным коэффициентом и северной надбавкой – 32 711,4 рубля).

Городской бюджет на 2024 год и на плановый период 2025 и 2026 годов сформирован по программному принципу на основе шести муниципальных программ, на реализацию которых предусмотрено 95,2 % расходов городского бюджета.

На реализацию национальных проектов на условиях софинансирования с федеральным и областными бюджетами предусмотрено на 2024 год – 960,4 млн рублей, на 2025 год – 450,7 млн рублей и на 2026 год – 206,9 млн рублей.

Городская адресная инвестиционная программа сформирована на 2024 год в объеме 1 882,5 млн рублей, на 2025 год – в объеме 1 031,7 млн рублей, на 2026 год – в объеме 187,8 млн рублей.

В проекте бюджета на 2024 год предусмотрены средства на строительство и реконструкцию дорог в сумме 1 472,6 млн рублей, приобретение жилых помещений для детей-сирот в сумме 273,9 млн рублей, изъятие жилых помещений у собственников для муниципальных нужд в сумме 71,3 млн рублей, реконструкцию здания теплицы на территории МБОУ СПШ № 10 под спортивный зал в сумме 29,8 млн рублей, строительство кладбища в деревне Валдушки в сумме 15,0 млн рублей, приобретение жилых помещений для использования в качестве маневренного фонда в сумме 13,0 млн рублей, строительство воздушных линий электропередачи наружного освещения в сумме 2,6 млн рублей, строительство пожарных водоемов в сумме 2,6 млн рублей, реконструкция комплекса канализационно-очистных сооружений в поселке Цигломень в сумме 1,7 млн рублей.

Муниципальный дорожный фонд сформирован на 2024 год в сумме 2 153,1 млн рублей, на 2025 год – в сумме 1 194,0 млн рублей, на 2026 год – в сумме 349,6 млн рублей.

Несмотря на все объективные сложности в макроэкономике, народные избранники отметили большие позитивные моменты, а также внесли свои предложения.

«Городская адресная инвестиционная программа сформирована на 2024 год в объеме 1 882,5 млн рублей, на 2025 год – в объеме 1 031,7 млн рублей, на 2026 год – в объеме 187,8 млн рублей»





## Павел МАРЬЯНДЫШЕВ: «Тьюторы – ценные люди»

Яркий и красочный международный фестиваль культур Поморье-Fest прошел в САФУ

**Фестиваль проходит в рамках международной молодежной недели Поморье-Fest и стал традиционным ярким событием для студентов из разных стран мира, проходящих обучение в САФУ.**

В этом году фестиваль прошел уже в восьмой раз. В обеденный перерыв иностранные студенты в столовой радушно угощали гостей национальными блюдами, и желающих попробовать их было немало!

Ближе к вечеру состоялись мастер-классы по китайским иероглифам и персидской вязи, выставки национальных костюмов, танцевальный флешмоб.

Сотрудники и гости университета могли полюбоваться традиционной восточной посудой, попробовать малайские жареные банановые шарики, баурсаки, острую мексиканскую курицу Тинго де Пойо и другие национальные блюда.

Концертную программу международного фестиваля Поморье-Fest торжественно открыл первый проректор по стратегическому развитию и науке САФУ Павел Марьяндышев.

– Международный фестиваль Поморье-Fest уже давно стал традиционным в нашем университете, ведь в САФУ обучаются более 1100 иностранных студентов из 52 стран, – отметил Павел Марьяндышев. – Также хотелось бы отметить, что сегодня мы отмечаем 10-летие движения тьюторов иностранных студентов, что особенно ценно для нас в Год педагога и наставника.

Участников фестиваля также приветствовали представители областного правительства Ирина Софронова, Юрий Марич и администрации Архангельска Альберт Чункевич. Студенты, представляющие многонациональную семью САФУ, познакомили зрителей с культурным наследием и традициями народов разных стран и уголков мира.

Главными действующими лицами концерта стали тьюторы: по сценарию они встречали прибывающих в Архангельск талантливых студентов из разных стран. 10 лет назад в САФУ прошла первая школа тьюторов для восьми иностранных обучающихся, и за прошедшие годы тьюторское движение, объединившее почти 200 волонтеров, стало историей успеха университета.

На сцене танец студента из Китая Ван Цюло, который зажег в стиле К-поп, сменял кабардинский танец, кадрильную пляску Свердловской области – узбекские, азербайджанские, туркменские и казахские танцы.

Студент из Колумбии Ариса Варгас Луис Эстебан, магистранты Прашант Кумар из Индии, Накюдин Хади из Малайзии и Муроджон Бокиев из Узбекистана заставили весь зал подпевать и пританцовывать под ритмы песен.

Хусан Усмонов из Узбекистана прочитал стихотворение, посвященное родителям, которое он написал сам.

Поэзия – самое популярное в Афганистане искусство, поэтому и Амин Баракзай Муджтаба выбрал этот жанр.

Продемонстрировали свои таланты декламации призера IV Конкурса чтецов «Победа в сердцах поколений» студент САФУ Окил Хайбоев (Таджикистан) и Матильда Франсис (Нигерия).

Студенты Юлиньского университета, которые осваивают в САФУ образовательную программу по нефтегазовому делу, также смогли поучаствовать в концерте, несмотря на расстояние. Они записали видеототкрытие.

– Давайте же будем относиться друг к другу с уважением. Давайте жить в мире и согласии и никогда не забывать о том, что мы все большая и дружная семья и что нас объединил САФУ! – такими словами завершил фестиваль культур его ведущий, председатель Клуба международной дружбы САФУ Фирдавсбек Муйдинжонов.

« Тьюторы делают приезд и пребывание иностранных первокурсников максимально комфортным, помогают им адаптироваться к жизни и учебе в новой стране



ФОТО: ПРЕСС-СЛУЖБА ГУБЕРНАТОРА И ПРАВИТЕЛЬСТВА ОБЛАСТИ

# Как у столбышка тощеного

Северный русский народный хор выступил в Ташкенте впервые за последние 30 лет



## Творческий коллектив представил в Ташкенте шедевры песенной и танцевальной культуры Поморья.

Выступления артистов Архангельской области прошли в концертном зале государственной консерватории Республики Узбекистан в рамках большого гастрольного тура.

Тур приурочен к 100-летию Северного русского народного хора, который коллектив будет отмечать в 2026 году. Гастроли хора прошли в Узбекистане впервые за последние 30 лет и поддержаны республиканским правительством и Министерством культуры России.

Представил участников коллектива жителям Ташкента губернатор Архангельской области Александр Цыбульский, который находился с официальным визитом в Узбекистане.

– Северный русский народный хор – это уникальный коллектив, который был образован почти сто лет назад. Все это время он развивался, ни разу не прерывая свою деятельность, прирастал новыми традициями и голосами. Сегодня у всех нас есть прекрасная возможность здесь, на юге, почувствовать теплую душу Севера, познакомиться с песенными и танцевальными традициями, которые есть в Архангельской области, – сказал Александр Цыбульский.

За почти вековую историю Северный хор побы-



вал практически во всех регионах России и многих странах: Белоруссии, Китае, Сербии, Индии и других. В феврале начался гастрольный тур «Вековому юбилею Северного хора – 100 городов России».

Сегодня коллектив – настоящая визитная карточка региона, его творчество в полной мере отражает культурные традиции Русского Севера: песни, исполняемые артистами, имеют особое очарование и знакомят слушателя с уникальным северным говором, а народные танцы отлича-

ются характерной плавностью движений и сдержанной красотой. История и культура Севера отражены и в костюмах: они созданы профессиональными художниками-модельерами на основе лучших образцов музейных коллекций.

В концертную программу «Песенное сияние Белого моря», которую коллектив представил жителям Республики Узбекистан, вошли яркие песенные и танцевальные номера, традиционные для пяти уголков Архангельской области: Каргопольского, Ме-

зенского, Пинежского, Лешуконского, Онежского округов и районов.

Зрителям также были представлены девять премьерных номеров. Среди них – лешуконская песня «Как у столбышка тощеного» в расшифровке художественного руководителя Северного хора Светланы Игнатьевой и русская народная песня «Тина, тина, тинушка». Увертюру «Русский Север» специально для концертной программы написал руководитель оркестра русских народных инструментов Северного хора Александр Качаев.

Жители Ташкента с восторгом встретили выступления артистов – полуторачасовая программа прошла на одном дыхании под непрерывные аплодисменты. Как призналась после концерта одна из жительниц узбекской столицы Марина Хадасьян, этого концерта она ждала почти 30 лет.

– Я просто счастлива сегодня быть здесь, видеть архангельский коллектив. Я отдохнула душой! Спасибо огромное артистам, передали северный простор, природу, очень понравилось, – сказала жительница республики.

С этим мнением согласился еще один житель Ташкента Константин.

– Не каждый день здесь увидишь свою родную культуру, настоящую, исторически общую. Есть, конечно, незнакомые акценты, удивительное оканье, но очень понравилось. Красочные костюмы, мелодия, ловкость такая у артистов – очень вдохновило, – поделился мнением Константин.

На этом гастроли коллектива в Узбекистане не закончатся – Северный русский народный хор выступит с концертной программой в городе Алмалыке.

– Было приятно услышать слова благодарности от гостей вечера и приглашения чаще приезжать с концертами!

Благодарю коллектив хора за традиционно великодушное выступление, которое точно оставило частичку северного тепла в сердцах публики! – заявила министр культуры Архангельской области Оксана Светлова.

# Профессия – жизнь

В Архангельске наградили медиков – победителей общественной премии

**Уже в третий раз в Поморье общественной премией «Профессия – Жизнь» отмечены лучшие врачи, фельдшеры и медсестры, которые многие годы отдают себя без остатка профессии.**

Медиков, удостоенных премии, традиционно выбрали благодарные пациенты.

Имена лауреатов объявили на торжественной церемонии, во время которой первый заместитель губернатора – председатель правительства Архангельской области Алексей Алсуфьев вручил медицинским работникам заслуженные награды.

– Вручение премии «Профессия – Жизнь» можно уже считать народным событием. Победителей определили сами жители области, каждый из которых сделал свой выбор. И мы особенно благодарны вам за то, что помогаете людям во всех уголках Архангельской области. Благодарю каждого из вас за верность выбранной профессии, неравнодушие и неоценимый вклад в сохранение здоровья жителей Поморья, – отметил Алексей Алсуфьев.

Эта региональная общественная награда, учрежденная главой региона, стала выражением благодарности северян за труд медиков. Заявки на участие в конкурсе в этом году поступили от 105 медицинских работников со всего региона, за которых на интернет-портале «Наше Поморье» отдали свои голоса почти 18,5 тысячи пациентов.

Каждый из победителей также получит денежную выплату в размере 100 тысяч рублей. Кроме того, лауреатам, которые работают в государственных медицинских организациях, будут выплачивать дополнительную ежемесячную надбавку к заработной плате в размере 10 тысяч рублей.

В этом году обладателями премии «Профессия – Жизнь» стали 20 медицинских работников:

**Надежда Базанова** – врач-акушер-гинеколог Вельской центральной районной больницы;



**Иван Делеган** – врач-онколог Архангельского клинического онкологического диспансера;

**Борис Дуберман** – заведующий рентгенооперационным кабинетом № 2 – врач-хирург Первой городской клинической больницы имени Е.Е. Волосевич;

**Герман Иванов** – врач-сердечно-сосудистый хирург Первой городской клинической больницы имени Е.Е. Волосевич;

**Павел Искусов** – врач-травматолог-ортопед Архангельской областной клинической больницы;



**Владимир Кислов** – заведующий хирургической службой – врач-хирург Северного медицинского клинического центра имени Н.А. Семашко Федерального медико-биологического агентства;

**Максим Куриленко** – врач-акушер-гинеколог Северодвинской городской клинической больницы № 2 скорой медицинской помощи;

**Анастасия Ломакина** – заведующая 1 педиатрическим отделением – врач-педиатр Северодвинской городской детской клинической больницы;

**Галина Румянцева** – заместитель главного врача по клиничко-



экспертной работе Коношской центральной районной больницы;

**Лев Таскаев** – старший врач станции скорой медицинской помощи Архангельской областной клинической станции скорой медицинской помощи;

**Екатерина Тюпина** – врач-педиатр участковый Архангельской городской клинической больницы № 6;

**Анна Черепанова** – врач-невролог медико-санитарной части Министерства внутренних дел РФ по Архангельской области;

**Наталья Белозерова** – акушерка Северодвинской городской кли-

нической больницы № 2 скорой медицинской помощи;

**Евгения Гостенина** – главная медицинская сестра Архангельского госпиталя для ветеранов войн;

**Надежда Кочигина** – операционная медицинская сестра Первой городской клинической больницы имени Е. Е. Волосевич;

**Екатерина Попова** – фельдшер Киземской участковой больницы;

**Мария Рябова** – фельдшер скорой медицинской помощи Северодвинской станции скорой медицинской помощи;

**Маргарита Соболева** – акушерка Устьянской центральной районной больницы;

**Светлана Удод** – медицинская сестра по диетическому питанию Северодвинского специализированного дома ребенка для детей с поражением центральной нервной системы, нарушением психики;

**Юлия Шумилова** – участковая медицинская сестра Северодвинской городской детской клинической больницы.

Добавим, что народная премия для врачей Архангельской области «Профессия – Жизнь» борется за звание одного из главных достижений региона в рамках Всероссийской онлайн-выставки «Россия». Поддержать проект может каждый, голосование идет на портале «Достижения.рф».

## Влюбленный в профессию доктор

Заведующий хирургической службой Северного медицинского Центра имени Н. А. Семашко Владимир Кислов стал обладателем одной из самых престижных наград региона – премии имени М. В. Ломоносова

**С 1998 года Ломоносовские премии присуждаются отдельным северянам, коллективам и организациям, внесшим большой вклад в развитие науки, техники и культуры Поморья.**

Владимира Кислова удостоили высокой награды за освоение и внедрение в клиническую практику высокотехнологичных малоинвазивных оперативных вмешательств в хирургии брюшной полости и забрюшинного пространства.

Решение о присуждении премии хирургу Центра 23 члена экспертного совета премии приняли единогласно.

Владимир Кислов уже 25 лет работает в Северном медицинском клиническом Центре имени Н. А. Семашко. Удивительно, но врачей в его семье прежде не было. Тем не менее с больницей «Се-



машко» заведующий хирургической службой знаком с детства: отец Владимира Кислова работал в Северном морском пароходстве, а по-

тому ему приходилось бывать в больнице водников. За спиной Владимира Кислова тысячи успешных операций. Многие виды ла-

пароскопических вмешательств доктор выполнил первым в Архангельской области. Это видеоэндоскопическая простатэктомия, не-

фроэктомия, резекции почки, желудка, правых и левых отделов ободочной кишки, прямой кишки, пиелопластика, нефрэксия, колопексия, баритрические операции (операции при ожирении).

Впервые в России Владимиром Кисловым была проведена лапароскопическая операция через единый хирургический доступ – то есть через один небольшой разрез. Обычно при лапароскопических операциях делают три-четыре прокола, а вот завести в брюшную полость все необходимые инструменты через один так называемый порт – такого до Владимира Кислова в России не делал никто.

– Когда я пришел работать в «Семашко», я знал, какие великие хирурги трудились здесь: **Георгий Орлов, Николай Бычихин, Лев Смольников**, – вспоминает Владимир Кислов. – В самом начале пути я решил, что нельзя быть хуже. Некоторых из корифеев я застал. Необходимо продолжать новаторские традиции, которые всегда были сильны в стенах нашего Центра. Многие операции, в которых я был первопроходцем, сегодня выполняют уже даже ординаторы. И это нормально. Мы должны быть лучше наших учителей, поскольку в медицине нельзя останавливаться. Любая пауза – и ты оказываешься далеко позади технологического и профессионального прогресса.

В Центре Владимира Кислова называют самым влюбленным в свою профессию доктором. Он не только «живет» в операционной, но даже трудовые отпуска трагит на поездки в другие города и больницы, чтобы научиться чему-то новому. Поэтому что, как говорит сам хирург, «работу надо либо делать хорошо, либо не делать совсем».





**Сообщение о возможном установлении публичного сервитута для размещения объекта электросетевого хозяйства «КЛ-0,4 кВ»**

1. Наименование уполномоченного органа, которым рассматривается ходатайство об установлении публичного сервитута	Администрация городского округа "Город Архангельск"
2. Цель установления публичного сервитута	размещение объекта теплоснабжения
3. Адрес или иное описание местоположения земельного участка (участков), в отношении которого испрашивается публичный сервитут	земельный участок, расположенный по адресу (местоположение): обл. Архангельская, г. Архангельск, ул. Тимме Я., дом 22, корпус 4, кадастровый номер 29:22:040612:13; земельный участок, расположенный по адресу (местоположение): Архангельская область, г. Архангельск, ул. Гагарина, дом 46, корпус 3, кадастровый номер 29:22:040607:219; земли кадастрового квартала 29:22:040607, 29:22:040612
4. Адрес, по которому заинтересованные лица могут ознакомиться с поступившим ходатайством об установлении публичного сервитута и прилагаемым к нему описанием местоположения границ публичного сервитута в Администрации городского округа "Город Архангельск": по адресу: г. Архангельск, пл. В.И. Ленина, д. 5, каб. 407, тел. (8182) 607-279. Приемное время: понедельник - пятница (8:30-16:30), перерыв с 12:30 до 13:30. Правообладатели земельного участка, в отношении которого испрашивается публичный сервитут, если их права не зарегистрированы в Едином государственном реестре недвижимости, могут подать заявления в Администрацию муниципального образования "Город Архангельск" об учете их прав (обременения прав) на земельный участок с приложением копий документов, подтверждающих эти права (обременения прав), в течение тридцати дней со дня опубликования сообщения о возможном установлении публичных сервитутов.	Заинтересованные лица могут ознакомиться с поступившим ходатайством об установлении публичного сервитута и прилагаемым к нему описанием местоположения границ публичного сервитута в Администрации городского округа "Город Архангельск": по адресу: г. Архангельск, пл. В.И. Ленина, д. 5, каб. 407, тел. (8182) 607-279. Приемное время: понедельник - пятница (8:30-16:30), перерыв с 12:30 до 13:30. Правообладатели земельного участка, в отношении которого испрашивается публичный сервитут, если их права не зарегистрированы в Едином государственном реестре недвижимости, могут подать заявления в Администрацию муниципального образования "Город Архангельск" об учете их прав (обременения прав) на земельный участок с приложением копий документов, подтверждающих эти права (обременения прав), в течение тридцати дней со дня опубликования сообщения о возможном установлении публичных сервитутов.
5. Официальные сайты в информационно-телекоммуникационной сети "Интернет", на которых размещается сообщение о поступившем ходатайстве об установлении публичного сервитута	www.arhcity.ru
6. Реквизиты решений об утверждении документа территориального планирования, документации по планировке территории, программ комплексного развития систем коммунальной инфраструктуры поселения, городского округа, а также информацию об инвестиционной программе субъекта естественных монополий, организации коммунального комплекса, указанных в ходатайстве об установлении публичного сервитута	Постановление Министерства строительства и архитектуры Архангельской области от 29.09.2020 № 68-п "Об утверждении правил землепользования и застройки городского округа "Город Архангельск"; Решение Архангельской городской Думы от 28.11.2012 № 495 "Об утверждении Программы комплексного развития систем коммунальной инфраструктуры муниципального образования "Город Архангельск" на период до 2025 года"
7. Официальные сайты в информационно-телекоммуникационной сети "Интернет", на которых размещены утвержденные документы территориального планирования, документации по планировке территории, программа комплексного развития систем коммунальной инфраструктуры поселения, городского округа, инвестиционная программа субъекта естественных монополий, организации коммунального комплекса, указанных в ходатайстве об установлении публичного сервитута	www.arhcity.ru, www.dvinaland.ru

Графическое описание местоположения границ публичных сервитутов с указанием координат характерных точек границ публичного сервитута:



**Каталог координат**

Длина публичного сервитута – 233 м, в том числе, по:  
- землям кадастрового квартала 29:22:040607 – 143 м, м.  
- землям кадастрового квартала 29:22:040612 – 129 м, м.  
- земельному участку 29:22:040612:13 – 2 м, м.  
- земельному участку 29:22:040607:219 – 7 м, м.

Система координат МСК-29 (м)

Объекты характерных точек	Координаты, м
1	651115,53 2521111,80
2	651001,06 2521111,33
3	651118,82 2521116,54
4	651112,46 2521142,91
5	651118,20 2521152,47
6	651082,41 2521184,32
7	651081,86 2521184,44
8	651081,52 2521185,66
9	651071,93 2521409,40
10	651068,56 2521413,37
11	651066,76 2521414,37
12	651071,34 2521408,26
13	651113,73 2521311,38
14	651116,60 2521141,74
15	651008,94 2521117,85
16	651098,40 2521116,55
17	651096,43 2521111,82
18	651096,43 2521111,86
19	651111,71 2521108,27
20	651111,58 2521108,24
21	651112,36 2521108,24
22	651118,22 2521105,21
23	651118,14 2521106,09
1	651115,53 2521111,80

**Сообщение о возможном установлении публичного сервитута в целях размещения объекта электросетевого хозяйства (КЛ-0,4 кВ, КЛ-10 кВ)**

1. Наименование уполномоченного органа, которым рассматривается ходатайство об установлении публичного сервитута	Администрация городского округа "Город Архангельск"
2. Цель установления публичного сервитута	размещение объекта электросетевого хозяйства
3. Адрес или иное описание местоположения земельного участка (участков), в отношении которого испрашивается публичный сервитут	земельный участок, расположенный по адресу (местоположение): обл. Архангельская, г. Архангельск, ул. Воронина, дом 30, корпус 3, строение 1, кадастровый номер 29:22:070302:11; земельный участок, расположенный по адресу (местоположение): Архангельская обл., г. Архангельск, округ Варавино-Фактория, по ул. Воронина 30, кадастровый номер 29:22:070302:19; земельный участок, расположенный по адресу (местоположение): Архангельская область, г. Архангельск, территориальный округ Варавино-Фактория, ул. Воронина, кадастровый номер 29:22:070302:222; земельный участок, расположенный по адресу (местоположение): Архангельская область, г. Архангельск, территориальный округ Варавино-Фактория, ул. Воронина, кадастровый номер 29:22:070302:221; земли кадастрового квартала 29:22:70302
4. Адрес, по которому заинтересованные лица могут ознакомиться с поступившим ходатайством об установлении публичного сервитута и прилагаемым к нему описанием местоположения границ публичного сервитута в Администрации городского округа "Город Архангельск": по адресу: г. Архангельск, пл. В.И. Ленина, д. 5, каб. 407, тел. (8182) 607-279. Приемное время: понедельник - пятница (8:30-16:30), перерыв с 12:30 до 13:30. Правообладатели земельного участка, в отношении которого испрашивается публичный сервитут, если их права не зарегистрированы в Едином государственном реестре недвижимости, могут подать заявления в Администрацию муниципального образования "Город Архангельск" об учете их прав (обременения прав) на земельный участок с приложением копий документов, подтверждающих эти права (обременения прав), в течение тридцати дней со дня опубликования сообщения о возможном установлении публичных сервитутов.	Заинтересованные лица могут ознакомиться с поступившим ходатайством об установлении публичного сервитута и прилагаемым к нему описанием местоположения границ публичного сервитута в Администрации городского округа "Город Архангельск": по адресу: г. Архангельск, пл. В.И. Ленина, д. 5, каб. 407, тел. (8182) 607-279. Приемное время: понедельник - пятница (8:30-16:30), перерыв с 12:30 до 13:30. Правообладатели земельного участка, в отношении которого испрашивается публичный сервитут, если их права не зарегистрированы в Едином государственном реестре недвижимости, могут подать заявления в Администрацию муниципального образования "Город Архангельск" об учете их прав (обременения прав) на земельный участок с приложением копий документов, подтверждающих эти права (обременения прав), в течение тридцати дней со дня опубликования сообщения о возможном установлении публичных сервитутов.
5. Официальные сайты в информационно-телекоммуникационной сети "Интернет", на которых размещается сообщение о поступившем ходатайстве об установлении публичного сервитута	www.arhcity.ru

6. Реквизиты решений об утверждении документа территориального планирования, документации по планировке территории, программ комплексного развития систем коммунальной инфраструктуры поселения, городского округа, а также информацию об инвестиционной программе субъекта естественных монополий, организации коммунального комплекса, указанных в ходатайстве об установлении публичного сервитута	Постановление Министерства строительства и архитектуры Архангельской области от 29.09.2020 № 68-п "Об утверждении правил землепользования и застройки городского округа "Город Архангельск"; Решение Архангельской городской Думы от 28.11.2012 № 495 "Об утверждении Программы комплексного развития систем коммунальной инфраструктуры муниципального образования "Город Архангельск" на период до 2025 года"
7. Официальные сайты в информационно-телекоммуникационной сети "Интернет", на которых размещены утвержденные документы территориального планирования, документации по планировке территории, программа комплексного развития систем коммунальной инфраструктуры поселения, городского округа, инвестиционная программа субъекта естественных монополий, организации коммунального комплекса, указанных в ходатайстве об установлении публичного сервитута	www.arhcity.ru, www.dvinaland.ru

Графическое описание местоположения границ публичных сервитутов с указанием координат характерных точек границ публичного сервитута:



**Сообщение о планируемом изъятии земельного участка для муниципальных нужд по адресу: г. Архангельск, ул. Розы Люксембург, 73, корп. 1**

1. Цель изъятия земельного участка для муниципальных нужд – изъятие земельного участка в связи с признанием многоквартирного жилого дома № 73, корп. 1 по ул. Розы Люксембург в г. Архангельске аварийным и подлежащим сносу.
2. Адрес месторасположения земельного участка: г. Архангельск, ул. Розы Люксембург, д. 73, корп. 1. Данный земельный участок расположен в кадастровом квартале 29:22:050107. Утвержденная схема расположения земельного участка:



На данном земельном участке расположены следующие объекты недвижимости:  
ул. Розы Люксембург, д. 73, корп. 1, кв. 1, кадастровый номер 29:22:050107:552;  
ул. Розы Люксембург, д. 73, корп. 1, кв. 2, кадастровый номер 29:22:050107:553;  
ул. Розы Люксембург, д. 73, корп. 1, кв. 3, кадастровый номер 29:22:050107:554;  
ул. Розы Люксембург, д. 73, корп. 1, кв. 4, кадастровый номер 29:22:050107:555.

3. Получить информацию о предполагаемом изъятии земельного участка, указанного в п. 1 настоящего сообщения, и расположенных на нем объектов недвижимого имущества для муниципальных нужд, а также подать заявления об учете прав на земельный участок и иные объекты недвижимого имущества, заинтересованные лица могут по адресу: г. Архангельск, пл. В.И. Ленина, д. 5, каб. 436 тел. (8182) 60-71-71. Заявления на подачу информации может быть подано заинтересованными лицами в течение 60 дней с момента опубликования настоящего сообщения.

4. Официальный информационный интернет-портал городского округа «Город Архангельск», где размещено настоящее сообщение - www.arhcity.ru. Также настоящее сообщение размещено на информационном стенде у каб. 423, расположенном по адресу: г. Архангельск, пл. В.И. Ленина, д. 5.

5. Уполномоченный орган местного самоуправления, осуществляющий выявление лиц, земельный участок которых подлежит изъятию для муниципальных нужд – Администрация городского округа «Город Архангельск» в лице департамента муниципального имущества Администрации городского округа «Город Архангельск».

**Сообщение о планируемом изъятии земельного участка для муниципальных нужд по адресу: г. Архангельск, ул. Гагарина, 59, корп. 1**

1. Цель изъятия земельного участка для муниципальных нужд – изъятие земельного участка в связи с признанием многоквартирного жилого дома № 59, корп. 1 по ул. Гагарина в г. Архангельске аварийным и подлежащим сносу.
2. Адрес месторасположения земельного участка: г. Архангельск, ул. Гагарина, д. 59, корп. 1. Кадастровый номер земельного участка 29:22:040601:26.

На данном земельном участке расположены следующие объекты недвижимости:  
ул. Гагарина, д. 59, корп. 1, кв. 3, кадастровый номер 29:22:040601:233;  
ул. Гагарина, д. 59, корп. 1, кв. 4, кадастровый номер 29:22:040601:243;  
ул. Гагарина, д. 59, корп. 1, кв. 5, кадастровый номер 29:22:040601:238;  
ул. Гагарина, д. 59, корп. 1, кв. 7, кадастровый номер 29:22:040601:234;  
ул. Гагарина, д. 59, корп. 1, кв. 12, кадастровый номер 29:22:040601:239.

3. Получить информацию о предполагаемом изъятии земельного участка, указанного в п. 1 настоящего сообщения, и расположенных на нем объектов недвижимого имущества для муниципальных нужд, а также подать заявления об учете прав на земельный участок и иные объекты недвижимого имущества, заинтересованные лица могут по адресу: г. Архангельск, пл. В.И. Ленина, д. 5, каб. 436 тел. (8182) 60-71-71. Заявления на подачу информации может быть подано заинтересованными лицами в течение 60 дней с момента опубликования настоящего сообщения.

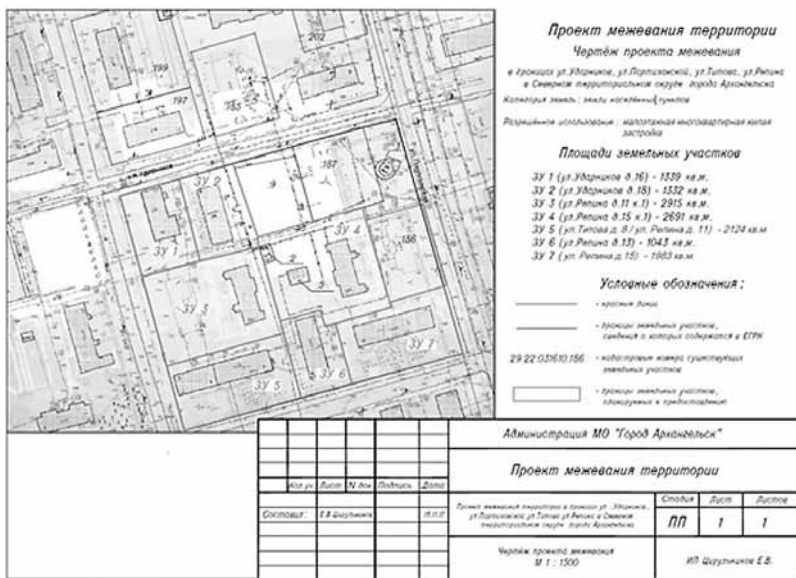








2. Адрес месторасположения земельного участка: г. Архангельск, ул. Репина, д. 15. Границы земельного участка 29:22:031610:3У7 определены проектом межевания территории в границах ул. Ударников, ул. Партизанской, ул. Репина и ул. Титова, утвержденным распоряжением Главы городского округа «Город Архангельск» от 29.09.2023 № 5529р:



На данном земельном участке расположены следующие объекты недвижимости:

- ул. Репина, д. 15, кв. 2, кадастровый номер 29:22:031610:193;
- ул. Репина, д. 15, кв. 2, комната, кадастровый номер 29:22:031610:201;
- ул. Репина, д. 15, кв. 8, кадастровый номер 29:22:031610:104;
- ул. Репина, д. 15, кв. 10, кадастровый номер 29:22:031610:100;
- ул. Репина, д. 15, кв. 12, кадастровый номер 29:22:031610:106.

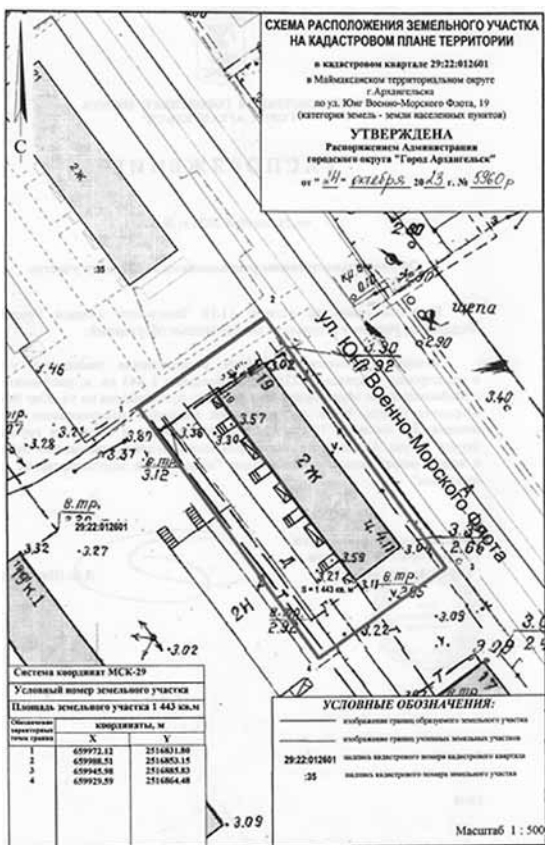
3. Получить информацию о предполагаемом изъятии земельного участка, указанного в п. 1 настоящего сообщения, и расположенных на нем объектов недвижимого имущества для муниципальных нужд, а также подать заявления об учете прав на земельный участок и иные объекты недвижимого имущества, заинтересованные лица могут по адресу: г. Архангельск, пл. В.И. Ленина, д. 5, каб. 440, тел. (8182) 60-74-68. Заявление на подачу информации может быть подано заинтересованными лицами в течение 60 дней с момента опубликования настоящего сообщения.

4. Официальный информационный интернет-портал городского округа «Город Архангельск», где размещено настоящее сообщение - www.arhcity.ru. Также настоящее сообщение размещено на информационном стенде у каб. 423, расположенном по адресу: г. Архангельск, пл. В.И. Ленина, д. 5.

5. Уполномоченный орган местного самоуправления, осуществляющий выявление лиц, земельный участок которых подлежит изъятию для муниципальных нужд – Администрация городского округа «Город Архангельск» в лице департамента муниципального имущества Администрации городского округа «Город Архангельск».

**Сообщение о планировании изъятия земельного участка для муниципальных нужд по адресу: г. Архангельск, ул. Юнг Военно-Морского Флота, д. 19.**

- 1. Цель изъятия земельного участка для муниципальных нужд – изъятие земельного участка в связи с признанием многоквартирного жилого дома № 19 по ул. Юнг Военно-Морского Флота в г. Архангельске аварийным и подлежащим сносу.
- 2. Адрес месторасположения земельного участка: г. Архангельск, ул. Юнг Военно-Морского Флота, д. 19. Данный земельный участок расположен в кадастровом квартале 29:22:012601. Утвержденная схема расположения земельного участка:



На данном земельном участке расположены следующие объекты недвижимости:

- ул. Юнг Военно-Морского Флота, д. 19, кв. 1, кадастровый номер 29:22:012601:310;
- ул. Юнг Военно-Морского Флота, д. 19, кв. 2, кадастровый номер 29:22:012601:630;
- ул. Юнг Военно-Морского Флота, д. 19, кв. 3, кадастровый номер 29:22:012601:316;
- ул. Юнг Военно-Морского Флота, д. 19, кв. 4, кадастровый номер 29:22:012601:303;
- ул. Юнг Военно-Морского Флота, д. 19, кв. 6, кадастровый номер 29:22:012601:679;
- ул. Юнг Военно-Морского Флота, д. 19, кв. 7, кадастровый номер 29:22:012601:305;
- ул. Юнг Военно-Морского Флота, д. 19, кв. 8, кадастровый номер 29:22:012601:304;
- ул. Юнг Военно-Морского Флота, д. 19, кв. 9, кадастровый номер 29:22:012601:314;
- ул. Юнг Военно-Морского Флота, д. 19, кв. 10, кадастровый номер 29:22:012601:642;
- ул. Юнг Военно-Морского Флота, д. 19, кв. 11, кадастровый номер 29:22:012601:306;
- ул. Юнг Военно-Морского Флота, д. 19, кв. 14, кадастровый номер 29:22:012601:317;
- ул. Юнг Военно-Морского Флота, д. 19, кв. 15, кадастровый номер 29:22:012601:308.

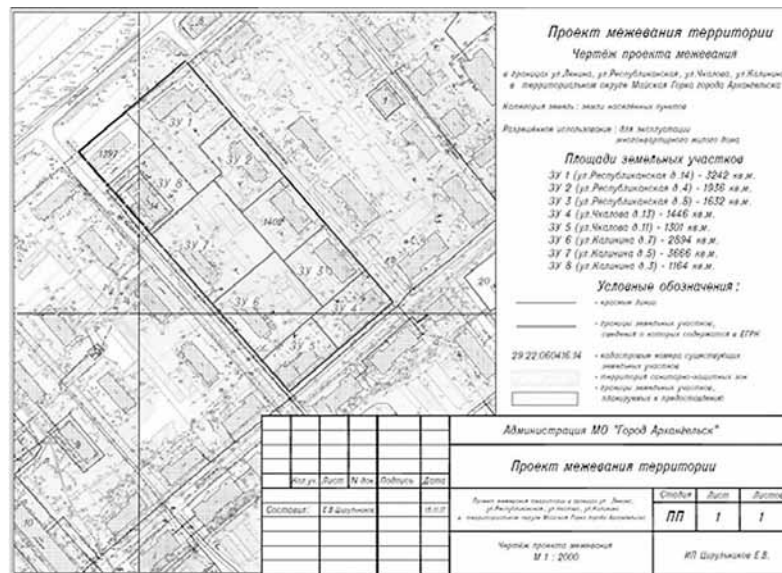
3. Получить информацию о предполагаемом изъятии земельного участка, указанного в п. 1 настоящего сообщения, и расположенных на нем объектов недвижимого имущества для муниципальных нужд, а также подать заявления об учете прав на земельный участок и иные объекты недвижимого имущества, заинтересованные лица могут по адресу: г. Архангельск, пл. В.И. Ленина, д. 5, каб. 440 тел. (8182) 60-74-68. Заявление на подачу информации может быть подано заинтересованными лицами в течение 60 дней с момента опубликования настоящего сообщения.

4. Официальный информационный интернет-портал городского округа «Город Архангельск», где размещено настоящее сообщение - www.arhcity.ru. Также настоящее сообщение размещено на информационном стенде у каб. 423, расположенном по адресу: г. Архангельск, пл. В.И. Ленина, д. 5.

5. Уполномоченный орган местного самоуправления, осуществляющий выявление лиц, земельный участок которых подлежит изъятию для муниципальных нужд – Администрация городского округа «Город Архангельск» в лице департамента муниципального имущества Администрации городского округа «Город Архангельск».

**Сообщение о планировании изъятия земельного участка для муниципальных нужд по адресу: г. Архангельск, ул. Чкалова, д. 11**

- 1. Цель изъятия земельного участка для муниципальных нужд – изъятие земельного участка в связи с признанием многоквартирного жилого дома № 11 по ул. Чкалова г. Архангельске аварийным и подлежащим сносу.
- 2. Адрес месторасположения земельного участка: г. Архангельск, ул. Чкалова, д. 11. Границы земельного участка 29:22:060416:3У5 определены проектом межевания территории в границах ул. Ленина, ул. Республиканской, ул. Чкалова и ул. Калинина, утвержденным распоряжением Главы муниципального образования «Город Архангельск» от 06.02.2018 № 436р:



На данном земельном участке расположены следующие объекты недвижимости:

- ул. Чкалова, д. 11, кв. 2, кадастровый номер 29:22:060416:1023;
- ул. Чкалова, д. 11, кв. 3, кадастровый номер 29:22:060416:1024;
- ул. Чкалова, д. 11, кв. 6, кадастровый номер 29:22:060416:1027;
- ул. Чкалова, д. 11, кв. 7, кадастровый номер 29:22:060416:1028;
- ул. Чкалова, д. 11, кв. 8, кадастровый номер 29:22:060416:1029.

3. Получить информацию о предполагаемом изъятии земельного участка, указанного в п. 1 настоящего сообщения, и расположенных на нем объектов недвижимого имущества для муниципальных нужд, а также подать заявления об учете прав на земельный участок и иные объекты недвижимого имущества, заинтересованные лица могут по адресу: г. Архангельск, пл. В.И. Ленина, д. 5, каб. 440, тел. (8182) 60-74-68. Заявление на подачу информации может быть подано заинтересованными лицами в течение 60 дней с момента опубликования настоящего сообщения.

4. Официальный информационный интернет-портал городского округа «Город Архангельск», где размещено настоящее сообщение - www.arhcity.ru. Также настоящее сообщение размещено на информационном стенде у каб. 423, расположенном по адресу: г. Архангельск, пл. В.И. Ленина, д. 5.

5. Уполномоченный орган местного самоуправления, осуществляющий выявление лиц, земельный участок которых подлежит изъятию для муниципальных нужд – Администрация городского округа «Город Архангельск» в лице департамента муниципального имущества Администрации городского округа «Город Архангельск».

**Итоги аукциона в электронной форме, назначенного на 20 ноября 2023 года в 10:00, на право заключения договора о комплексном развитии территории жилой застройки городского округа «Город Архангельск»**

**Лот № 1. Территория жилой застройки городского округа «Город Архангельск» в границах части элемента планировочной структуры: ул. Г. Суфтина, ул. Володарского площадью 2,0088 га.**

Постановление Главы городского округа «Город Архангельск» от 11 августа 2023 года № 1307 «О принятии решения о комплексном развитии территории жилой застройки городского округа «Город Архангельск» в границах части элемента планировочной структуры: ул. Г. Суфтина, ул. Володарского, подлежащей комплексному развитию»;

Распоряжение Администрации городского округа «Город Архангельск» от 19 октября 2023 года № 5888р «О проведении аукциона на право заключения договора о комплексном развитии территории жилой застройки городского округа «Город Архангельск» в границах части элемента планировочной структуры: ул. Г. Суфтина, ул. Володарского».

**Начальная цена предмета аукциона (цена права на заключение договора): 3 175 000 руб. (с учетом НДС).**

Сумма задатка – 635 000 руб.  
Шаг аукциона – 158 750 руб.  
Количество заявок – 8.

Количество допущенных участников – 7.

Отказано в допуске к участию в аукционе следующему заявителю: общество с ограниченной ответственностью «Скан» (ИНН 2901221506, ОГРН 1112901012674), г. Архангельск, пл. В.И. Ленина, д. 4, кв. 2009.

Основание отказа: участниками торгов не представлены или представлены несвоевременно указанные в пункте 29 Правил заключения договора о комплексном развитии территории посредством проведения торгов в электронной форме, утвержденных постановлением Правительства Российской Федерации от 4 мая 2021 года № 701 документы, либо указанные документы содержат недостоверные сведения (документы, содержащие сведения, подтверждающие соответствие заявителя установленным в части 6 статьи 69 Градостроительного кодекса Российской Федерации требованиям).

Допущенные участники:

общество с ограниченной ответственностью «Рубин инвест», общество с ограниченной ответственностью Специализированный застройщик «Норд-Инвест», общество с ограниченной ответственностью Специализированный застройщик «Строй Надзор», общество с ограниченной ответственностью «Специализированный застройщик «КРТ», общество с ограниченной ответственностью «Специализированный застройщик СоюзАрхТранс», общество с ограниченной ответственностью «СПЕЦИАЛИЗИРОВАННЫЙ ЗАСТРОЙЩИК ГЕФЕСТ», общество с ограниченной ответственностью «Специализированный застройщик «Прайм Инвест».

Победителем аукциона признается участник с номером заявки 4338, предложивший цену права на заключение договора: 76 200 000,00 (Семьдесят шесть миллионов двести тысяч) рублей 00 копеек (с учетом НДС).

Победитель аукциона – общество с ограниченной ответственностью «СПЕЦИАЛИЗИРОВАННЫЙ ЗАСТРОЙЩИК ГЕФЕСТ» (ИНН 2901315352, ОГРН 123290006350), г. Архангельск, просп. Ленинградский, д. 386, стр. 24, офис 2, помещ. 3, приобретает право на заключение договора о комплексном развитии территории жилой застройки городского округа «Город Архангельск» в сроки, установленные законодательством Российской Федерации.

**Итоги аукциона в электронной форме, назначенного на 20 ноября 2023 года в 12:00, на право заключения договора о комплексном развитии территории жилой застройки городского округа «Город Архангельск»**

**Лот № 1. Несмежные территории жилой застройки городского округа «Город Архангельск», в границах которых предусматривается осуществление деятельности по комплексному развитию территории, с заключением одного договора о комплексном развитии таких территорий:**

**в границах части элемента планировочной структуры: ул. Гагарина, просп. Советских космонавтов, ул. Самойло площадью 1,1617 га (Территория 1);**

**в границах части элемента планировочной структуры: проезда Сибиряковцев, просп. Обводный канал, ул. Тесанова площадью 0,1740 га (Территория 2).**

Постановление Главы городского округа «Город Архангельск» от 8 августа 2023 года № 1284 «О принятии решения о комплексном развитии территории жилой застройки городского округа «Город Архангельск» в отношении двух несмежных территорий, в границах которых предусматривается осуществление деятельности по комплексному развитию территории, с заключением одного договора о комплексном развитии таких территорий»;

Распоряжение Администрации городского округа «Город Архангельск» от 19 октября 2023 года № 5890р «О проведении аукциона на право заключения договора о комплексном развитии территории жилой застройки городского округа «Город Архангельск» в отношении двух несмежных территорий, в границах которых предусматривается осуществление деятельности по комплексному развитию территории, с заключением одного договора о комплексном развитии таких территорий».

**Начальная цена предмета аукциона (цена права на заключение договора): 2 505 000 руб. (с учетом НДС).**

Сумма задатка – 501 000 руб.  
Шаг аукциона – 125 250 руб.  
Количество заявок – 4.

Количество допущенных участников – 4.

Допущенные участники: общество с ограниченной ответственностью «Специализированный Застройщик «Стройкомплекс», общество с ограниченной ответственностью «Специализированный застройщик «Комплексное развитие», общество с ограниченной ответственностью «Специализированный застройщик «Прайм Инвест», общество с ограниченной ответственностью «Специализированный застройщик «КРТ».

Победителем аукциона признается участник с номером заявки 3012, предложивший цену права на заключение договора: 25 175 250,00 (Двадцать пять миллионов сто семьдесят пять тысяч двести пятьдесят) рублей 00 копеек (с учетом НДС).

Победитель аукциона – общество с ограниченной ответственностью «Специализированный застройщик «Прайм Инвест» (ИНН 2901215911, ОГРН 1112901006162), Архангельская обл., г. Северодвинск, ул. Профсоюзная, д. 10, помещ. 3, приобретает право на заключение договора о комплексном развитии территории жилой застройки городского округа «Город Архангельск» в сроки, установленные законодательством Российской Федерации.

**Итоги аукциона в электронной форме, назначенного на 20 ноября 2023 года в 14:00, на право заключения договора о комплексном развитии территории жилой застройки городского округа «Город Архангельск»**

**Лот № 1. Несмежные территории жилой застройки городского округа «Город Архангельск», в границах которых предусматривается осуществление деятельности по комплексному развитию территории, с заключением одного договора о комплексном развитии таких территорий:**

**в границах части элемента планировочной структуры: ул. Гагарина, просп. Советских космонавтов, ул. Комсомольская, просп. Обводный канал площадью 1,5701 га (Территория 1);**

**в границах части элемента планировочной структуры: проезд Сибиряковцев, просп. Обводный канал, ул. Тесанова площадью 0,2424 га (Территория 2).**

Постановление Главы городского округа «Город Архангельск» от 3 августа 2023 года № 1268 «О принятии решения о комплексном развитии территории жилой застройки городского округа «Город Архангельск» в отношении двух несмежных территорий, в границах которых предусматривается осуществление деятельности по комплексному развитию территории, с заключением одного договора о комплексном развитии таких территорий»;

Распоряжение Администрации городского округа «Город Архангельск» от 19 октября 2023 года № 5889 «О проведении аукциона на право заключения договора о комплексном развитии территории жилой застройки городского округа «Город Архангельск» в отношении двух несмежных территорий, в границах которых предусматривается осуществление деятельности по комплексному развитию территории, с заключением одного договора о комплексном развитии таких территорий».

**Начальная цена предмета аукциона (цена права на заключение договора): 3 199 000 руб. (с учетом НДС).**

Сумма задатка – 639 800 руб.

Шаг аукциона – 159 950 руб.

Количество заявок – 1

Количество допущенных участников – 1

В связи с тем, что на лот № 1 подана одна заявка, аукцион признан несостоявшимся.

Принято решение заключить договор с единственным участником аукциона по лоту № 1 - обществом с ограниченной ответственностью «Специализированный застройщик «Прайм Инвест» (ИНН 2901215911, ОГРН 1112901006162), Архангельская обл., г. Северодвинск, ул. Профсоюзная, д. 10, помещ. 3, по начальной цене права на заключение договора о комплексном развитии территории жилой застройки городского округа «Город Архангельск» - 3 199 000 (Три миллиона сто девяносто девять тысяч) рублей 00 копеек, с учетом НДС.

## АДМИНИСТРАЦИЯ ГОРОДСКОГО ОКРУГА «ГОРОД АРХАНГЕЛЬСК»

### ПОСТАНОВЛЕНИЕ

от 15 ноября 2023 г. № 1913

#### О внесении изменения в состав комиссии по землепользованию и застройке Администрации городского округа «Город Архангельск»

- Внести в состав комиссии по землепользованию и застройке Администрации городского округа «Город Архангельск», утвержденный постановлением Администрации муниципального образования «Город Архангельск» от 19 декабря 2019 года № 2092 (с изменениями), изменение, изложив его в новой прилагаемой редакции.
- Опубликовать постановление в газете «Архангельск – Город воинской славы» и на официальном информационном интернет-портале городского округа «Город Архангельск».

<b>Глава городского округа «Город Архангельск»</b>	<b>Д.А. Морев</b>
<b>ПРИЛОЖЕНИЕ</b>	
к постановлению Администрации городского округа «Город Архангельск» от 15 ноября 2023 г. № 1913	
<b>СОСТАВ</b>	
<b>комиссии по землепользованию и застройке городского округа «Город Архангельск» на 2023 – 2024 годы</b>	
Майоров Александр Константинович	– заместитель Главы городского округа "Город Архангельск" по инфраструктурному развитию (председатель комиссии)
Писаренко Елена Владимировна	– директор департамента градостроительства (заместитель председателя комиссии)
Алексеева Светлана Георгиевна	– начальник инженерно-технического отдела инженерно-технического управления департамента градостроительства Администрации городского округа "Город Архангельск" (ответственный секретарь)
Березина Людмила Юрьевна	– главный специалист управления архитектуры и градостроительства Администрации городского округа "Город Архангельск" (ответственный секретарь)
Вешнякова Елена Ивановна	– заместитель начальника управления архитектуры и градостроительства – начальник отдела архитектуры и градостроительства департамента градостроительства Администрации городского округа "Город Архангельск" (ответственный секретарь)
Сенина Юлия Леонидовна	– начальник отдела градостроительной документации и инженерной инфраструктуры управления архитектуры и градостроительства департамента градостроительства Администрации городского округа "Город Архангельск" (ответственный секретарь)
Буткевич Светлана Юрьевна	– начальник управления правового обеспечения строительства, транспорта и городской инфраструктуры муниципального правового департамента Администрации городского округа "Город Архангельск"
Гурьев Александр Евгеньевич	– депутат Архангельской городской Думы (по согласованию)
Жеваго Анна Сергеевна	– заместитель директора департамента – начальник отдела земельных отношений департамента муниципального имущества Администрации городского округа "Город Архангельск"
Лапин Денис Викторович	– депутат Архангельской городской Думы (по согласованию)
Малахова Елена Андреевна	– заместитель директора департамента городского хозяйства – начальник управления жилищно-коммунального хозяйства, энергетики и экологии
Харченко Мария Борисовна	– депутат Архангельской городской Думы (по согласованию)
Хохулин Максим Сергеевич	– депутат Архангельской городской Думы (по согласованию)
Царик Наталья Геннадьевна	– архитектор, член Архангельской региональной общественной организации Союза архитекторов России (по согласованию)
Юницына Александра Николаевна	– заместитель директора департамента градостроительства Администрации городского округа "Город Архангельск", начальник управления архитектуры и градостроительства – главный архитектор города

## АДМИНИСТРАЦИЯ ГОРОДСКОГО ОКРУГА «ГОРОД АРХАНГЕЛЬСК»

### ПОСТАНОВЛЕНИЕ

от 16 ноября 2023 г. № 1921

#### О проведении ежегодного городского конкурса в сфере реализации молодежной политики на территории городского округа «Город Архангельск» «Время молодых»

Во исполнение постановления Администрации городского округа «Город Архангельск» от 18 октября 2021 года № 2092 «О премии Главы городского округа «Город Архангельск» лауреатам ежегодного городского конкурса в сфере реализации молодежной политики на территории городского округа «Город Архангельск» «Время молодых» Администрации городского округа «Город Архангельск» **п о с т а н о в л я е т:**

- Провести с 13 ноября по 11 декабря 2023 года ежегодный городской конкурс в сфере реализации молодежной политики на территории городского округа «Город Архангельск» «Время молодых».
- Утвердить прилагаемое Положение о проведении ежегодного городского конкурса в сфере реализации молодежной политики на территории городского округа «Город Архангельск» «Время молодых».
- Опубликовать постановление в газете «Архангельск – Город воинской славы» и на официальном информационном интернет-портале городского округа «Город Архангельск».

<b>Глава городского округа «Город Архангельск»</b>	<b>Д.А. Морев</b>
<b>УТВЕРЖДЕНО</b>	
постановлением Администрации городского округа «Город Архангельск» от 16 ноября 2023 г. № 1921	

#### ПОЛОЖЕНИЕ о проведении ежегодного городского конкурса в сфере реализации молодежной политики на территории городского округа «Город Архангельск» «Время молодых»

##### I. Общие положения

- Настоящее Положение определяет цель, задачи, условия и порядок организации и проведения ежегодного городского конкурса в сфере реализации молодежной политики на территории городского округа «Город Архангельск» «Время молодых» (далее – конкурс).
- По итогам проведения конкурса присуждаются премии Главы городского округа «Города Архангельск» лауреатам ежегодного городского конкурса в сфере реализации молодежной политики на территории городского округа «Город Архангельск» «Время молодых» (далее – премия).
- Премия состоит из денежного вознаграждения и диплома.
- Общий премиальный фонд конкурса составляет 50 000 (пятьдесят тысяч) рублей: пять премий в размере 10 000 (десять тысяч) рублей без учета суммы налога на доходы физических лиц.
- Организатором конкурса является департамент организационной работы, общественных связей и контроля Администрации городского округа «Город Архангельск» (далее – департамент).
- Финансовое обеспечение расходов, связанных с организацией и проведением конкурса, осуществляется в пределах бюджетных ассигнований, предусмотренных на эти цели в рамках реализации подпрограммы «Молодежь Архангельска» муниципальной программы «Развитие социальной сферы городского округа «Город Архангельск», утвержденной постановлением Администрации муниципального образования «Город Архангельск» от 25 октября 2019 года № 1721 (с изменениями и дополнениями).

##### II. Цель и задачи конкурса

- Цель конкурса – развитие и поддержка деятельности молодых специалистов организаций и учреждений различных форм собственности, молодых журналистов и представителей социально активной и талантливой молодежи города, проявивших себя в сфере реализации молодежной политики на территории городского округа «Город Архангельск».
- Задачи конкурса:
  - подведение итогов участия молодых специалистов организаций и учреждений различных форм собственности, патриотов, добровольцев творческих личностей и представителей молодежи в реализации молодежной политики на территории городского округа «Город Архангельск»;
  - выявление лучших молодежных инициатив с целью их поддержки и пропаганды передового опыта;
  - информирование общественности о достижениях в сфере молодежной политики города, поддержка и популяризация положительных примеров успешного молодого человека как общественного ориентира;
  - формирование патриотизма и любви к родине;
  - выявление талантливой молодежи города;
  - продвижение идей добровольчества в молодежной среде.

##### III. Условия и порядок проведения конкурса

- В конкурсе принимают участие:
  - молодые люди в возрасте от 14 до 35 лет включительно, проживающие на территории городского округа «Город Архангельск» (далее – представители молодежи);
  - специалисты организаций и учреждений различных форм собственности в возрасте от 18 до 35 лет, принимающие участие в реализации проектов, организующие мероприятия в сфере молодежной политики на территории городского округа «Город Архангельск» (далее – молодые специалисты).
- Выдвижение кандидатов на участие в конкурсе осуществляется учреждениями высшего и среднего профессионального образования, предприятиями, общественными объединениями и другими организациями, работающими с молодежью на территории городского округа «Город Архангельск», а также отраслевыми и территориальными органами Администрации городского округа «Город Архангельск». Допускается самовыдвижение.
- Конкурс проводится по итогам деятельности за год по следующим номинациям:
  - «Молодежный социальный проект года» (номинаруются представители молодежи и специалисты – руководители проекта, реализованного в текущем году);
  - «Молодежный лидер» (номинаруются представители молодежи за высокие личные достижения в социально значимой общественной деятельности);
  - «Доброволец года» (номинаруются представители молодежи, принимающие активное участие в различных видах добровольческой деятельности, инициаторы социально значимых дел);
  - «Творческая личность года» (номинаруются представители молодежи, принимающие активное участие в различных видах творческой деятельности);
  - «Патриот года» (номинаруются представители молодежи, принимающие активное участие в различных видах патриотических мероприятий).
- Для участия в конкурсе необходимо представить следующие конкурсные материалы:
  - представление на участника конкурса с аргументированной мотивацией его выдвижения, общей оценкой его социальной значимой деятельности по выбранной номинации конкурса по форме согласно приложению № 1 к настоящему Положению;
  - отчет о реализации молодежного социального проекта по форме согласно приложению № 2 к настоящему Положению (только для номинации «Молодежный социальный проект года»);
  - материалы, подтверждающие право на участие в конкурсе по выбранной номинации (копии грамот, дипломов, отзывов, благодарственных писем, публикаций в СМИ и др., свидетельствующие об общественном признании деятельности конкурсанта по данной номинации).
- Конкурсные материалы представляются на бумажном носителе в формате А4 (1 экземпляр) и в электронном виде (на любом электронном носителе) в отдел по делам молодежи департамента по адресу: г. Архангельск, просп. Троицкий, д. 61. Часы приема конкурсных материалов: с 10 до 17 часов. Выходные дни: суббота, воскресенье.
- Сроки приема конкурсных материалов с 13 ноября по 11 декабря текущего года.

##### IV. Подведение итогов конкурса

- Для подведения итогов конкурса и определения лауреатов конкурса формируется конкурсная комиссия, состав которой утверждается распоряжением Администрации городского округа «Город Архангельск».
- В состав конкурсной комиссии входят:
  - депутаты Архангельской городской Думы;
  - представители отраслевых (функциональных) и территориальных органов Администрации городского округа «Город Архангельск»;
  - представители учреждений высшего и среднего профессионального образования города Архангельска;
  - руководители общественных объединений.
- Критерии оценки участников номинации «Молодежный социальный проект года»:
  - обеспечение эффективного и комплексного решения определенной в проекте проблемы (от 1 до 5 баллов);
  - соответствие мероприятий проекта интересам и потребностям молодежи (от 1 до 5 баллов);
  - степень участия молодежи в разработке и реализации проекта (от 1 до 5 баллов);
  - использование и внедрение новых методов, технологий и механизмов решения социальных проблем в сфере работы с подростками и молодежью (от 1 до 5 баллов);
  - наличие долгосрочного эффекта реализованного проекта (от 1 до 5 баллов).
- Максимальное количество баллов – 25.
- Критерии оценки участников номинации «Молодежный лидер»:
  - наличие проектов, программ в сфере работы с молодежью, разработанных самостоятельно или в соавторстве (от 1 до 5 баллов);
  - привлечение молодежи города к участию в мероприятиях по реализации молодежной политики (от 1 до 5 баллов);
  - руководство молодежной общественной организацией, инициативной группой, молодежным объединением – 3 балла;
  - эффективность работы команды лидера (от 1 до 5 баллов);
  - участие в конкурсах различного уровня, конференциях, форумах, семинарах (от 1 до 5 баллов).
- Максимальное количество баллов – 23.
- Критерии оценки участников номинации «Доброволец года»:
  - участие в волонтерских проектах, реализуемых в рамках Федеральной кампании (от 1 до 5 баллов);
  - участие в деятельности по разработке и реализации социальных проектов на территории городского округа «Город Архангельск» (от 1 до 5 баллов);
  - вклад кандидата в формирование престижного образа добровольца в молодежной среде (от 1 до 5 баллов).
- Максимальное количество баллов – 15.
- Критерии оценки участников номинации «Творческая личность года»:
  - участие в творческих проектах, реализуемых в рамках Федеральной кампании (от 1 балла до 5 баллов);
  - участие в деятельности по разработке и реализации творческих проектов на территории городского округа «Город Архангельск» (от 1 до 5 баллов);
  - участие в конкурсах различного уровня, конференциях, форумах, семинарах (от 1 до 5 баллов).
- Максимальное количество баллов – 15.
- Критерии оценки участников номинации «Патриот года»:
  - участие в патриотических проектах, реализуемых в рамках Федеральной кампании (от 1 балла до 5 баллов);
  - участие в деятельности по разработке и реализации патриотических проектов на территории городского округа «Город Архангельск» (от 1 до 5 баллов);
  - участие в конкурсах различного уровня, конференциях, форумах, семинарах (от 1 до 5 баллов).
- Максимальное количество баллов – 15.
- При равенстве баллов у участников номинаций конкурса проводится голосование членов жюри. Решение принимается простым большинством голосов. При равенстве голосов голос председателя жюри является решающим.
- Решение конкурсной комиссии утверждается распоряжением Главы городского округа «Город Архангельск».
- Департамент организует вручение дипломов лауреатам конкурса на ежегодном празднике чествования социально активной молодежи города Архангельска.

##### V. Порядок выплаты премий

- Организационное и финансовое обеспечение проведения конкурса, изготовление дипломов осуществляются муниципальным бюджетным учреждением городского округа «Город Архангельск» «Молодежный центр».
- Выплата денежного вознаграждения осуществляется Администрацией городского округа «Город Архангельск».
- Выплата денежного вознаграждения лауреатам конкурса выплачивается Администрацией городского округа «Город Архангельск» в десятидневный срок после опубликования итогов конкурса путем перечисления средств на их счета, открытые в кредитных организациях.
- Для перечисления денежного вознаграждения лауреатам необходимо направить представить в департамент следующие документы:
  - паспорт (страница с фото и пропиской);
  - свидетельство ИНН;
  - заявление на перечисление премии (приложение № 3 к настоящему Положению);
  - банковские реквизиты;
  - заявление о согласии на обработку персональных данных (приложение № 4 к настоящему Положению).

#### ПРИЛОЖЕНИЕ № 1 к Положению о проведении ежегодного городского конкурса в сфере реализации молодежной политики на территории городского округа «Город Архангельск» «Время молодых»

#### ПРЕДСТАВЛЕНИЕ на участника ежегодного городского конкурса в сфере реализации молодежной политики на территории городского округа «Город Архангельск» «Время молодых»

- Конкурсная номинация .....
  - Фамилия, имя, отчество .....
  - Дата рождения .....
  - Образование .....
  - Место учебы (образовательное учреждение, факультет, курс)/ место работы (наименование организации, должность) .....
  - Телефон, электронный адрес участника .....
  - Выдвигающая организация (полное наименование, телефон, Ф.И.О. руководителя) .....
  - Характеристика кандидата, отражающая его социально значимую деятельность в рамках реализации молодежной политики города в текущем году с мотивацией его выдвижения по выбранной номинации конкурса (не более 3 страниц печатного текста)
- Подпись руководителя выдвигающей организации \_\_\_\_\_
- Подпись участника (номинанта) конкурса \_\_\_\_\_



ПРИЛОЖЕНИЕ № 2  
к Положению о проведении  
ежегодного городского конкурса  
в сфере реализации молодежной  
политики на территории городского  
округа «Город Архангельск» «Время молодых»

#### ОТЧЕТ о реализации молодежного социального проекта

- Конкурсная номинация "Молодежный социальный проект года".....
- Название молодежного социального проекта.....
- Выдвигающая организация (полное наименование, телефон, Ф.И.О. руководителя).....
- Руководитель проекта, его должность в организации.....
- Телефон, электронный адрес руководителя проекта.....
- Проблема, на решение которой была направлена деятельность в ходе реализации социального проекта.....
- Участники проекта.....
- Краткое описание деятельности в ходе проекта (не более 1 страницы печатного текста).....
- Результаты проекта, его дальнейшее развитие (не более 1 страницы печатного текста).....

Приложения: копии публикаций (газетные, журнальные, книжные и иные печатные публикации, публикации на сайтах и др. с указанием выходных данных), фотоматериалы (в электронном виде), отзывы участников и др.

Подпись руководителя выдвигающей организации \_\_\_\_\_  
Подпись руководителя проекта \_\_\_\_\_

ПРИЛОЖЕНИЕ № 3  
к Положению о проведении  
ежегодного городского конкурса  
в сфере реализации молодежной  
политики на территории городского  
округа «Город Архангельск» «Время молодых»

Заместителю  
Главы городского округа  
«Город Архангельск» –  
руководителю аппарата  
от \_\_\_\_\_  
\_\_\_\_\_

#### ЗАЯВЛЕНИЕ

Прошу перечислить мне денежное вознаграждение как лауреату ежегодного городского конкурса в сфере реализации молодежной политики на территории городского округа «Город Архангельск» «Время молодых» за \_\_\_\_\_ год на мой банковский счет. Реквизиты счета прилагаются.

\_\_\_\_\_ (дата) \_\_\_\_\_ (подпись)

ПРИЛОЖЕНИЕ № 4  
к Положению о проведении  
ежегодного городского конкурса  
в сфере реализации молодежной  
политики на территории городского  
округа «Город Архангельск» «Время молодых»

#### ЗАЯВЛЕНИЕ о согласии на обработку персональных данных

Я, \_\_\_\_\_ (фамилия, имя, отчество)

паспорт: серия \_\_\_\_\_ номер \_\_\_\_\_ кем выдан: \_\_\_\_\_

дата выдачи \_\_\_\_\_ адрес регистрации по месту жительства: \_\_\_\_\_

адрес регистрации по месту пребывания: \_\_\_\_\_

даю согласие Администрации городского округа «Город Архангельск», расположенной по адресу: г. Архангельск, пл. И.В. Ленина д. 5, на обработку, а именно на сбор, запись, систематизацию, накопление, хранение, уточнение (обновление, изменение), извлечение, использование, передачу (распространение, предоставление, доступ), в документальной и/или электронной форме нижеследующих персональных данных: фамилия, имя, отчество; дата рождения; место рождения; пол; гражданство; профессия (специальность); паспортные данные, адрес места жительства, дата регистрации по месту жительства; номер телефона; идентификационный номер; номер страхового свидетельства государственного пенсионного страхования; также даю согласие на размещение личного фото и личной информации о моей фамилии, имени, отчестве, социальной принадлежности/должности на уличных рекламных площадях города Архангельска.

« \_\_\_\_ » \_\_\_\_\_ 20\_\_ г. \_\_\_\_\_ (личная подпись)

#### АДМИНИСТРАЦИЯ ГОРОДСКОГО ОКРУГА «ГОРОД АРХАНГЕЛЬСК»

##### ПО С Т А Н О В Л Е Н И Е

от 16 ноября 2023 г. № 1922

#### Об организации и проведении форума социально активной молодежи города Архангельска

В рамках исполнения плана городских мероприятий в сфере молодежной политики городского округа «Город Архангельск» на 2023 год и на плановый период 2024 и 2025 годов, утвержденного постановлением Администрации городского округа «Город Архангельск» от 18 февраля 2022 года № 348 (с изменением), Администрация городского округа «Город Архангельск» **п о с т а н о в л я е т**:

- Организовать и провести с 25 ноября по 26 ноября 2023 года форум социально активной молодежи города Архангельска
- Утвердить прилагаемое Положение об организации и проведении форума социально активной молодежи города Архангельска.
- Опубликовать постановление в газете «Архангельск – Город воинской славы» и на официальном информационном интернет-портале городского округа «Город Архангельск».

Глава городского округа  
«Город Архангельск»

Д.А. Морев

УТВЕРЖДЕНО

постановлением Администрации  
городского округа «Город Архангельск»  
от 16 ноября 2023 г. № 1922

#### ПОЛОЖЕНИЕ

##### об организации и проведении форума социально активной молодежи города Архангельска

##### I. Общие положения

- Настоящее положение определяет цель, задачи, порядок организации, условия и порядок проведения Форума социально активной молодежи города Архангельска (далее – Форум).
- Организатор Форума – Администрация городского округа «Город Архангельск» в лице отдела по делам молодежи департамента организационной работы, общественных связей и контроля Администрации городского округа «Город Архангельск» (далее – отдел по делам молодежи) осуществляет общее и методическое руководство подготовкой и проведением Форума.
- Исполнитель Форума – муниципальное бюджетное учреждение городского округа «Город Архангельск» «Молодежный центр» (далее – МБУ «Молодежный центр»): осуществляет подготовку и проведение Форума; организует информационное сопровождение подготовки и проведения Форума.
- Сроки проведения Форума: 25 ноября 2023 года – 26 ноября 2023 года
- Информационная поддержка Форума осуществляется в информационно-коммуникационной сети «Интернет» на официальном информационном интернет-портале городского округа «Город Архангельск» [www.arhcity.ru](http://www.arhcity.ru) в разделе «Молодежная политика», в сообществе Молодежного совета Архангельска в социальной сети «ВКонтакте»: <https://vk.com/msa29>, а также в группе мероприятия в социальной сети «ВКонтакте» <https://vk.com/arhmvmd>.

6. Финансовое обеспечение расходов, связанных с организацией и проведением Форума осуществляется в пределах бюджетных ассигнований, предусмотренных на эти цели в рамках реализации ведомственной целевой программы «Молодежь Архангельска», утвержденной постановлением Администрации городского округа «Город Архангельск» от 20 января 2022 года № 94 (с изменениями), (далее – Программа).

##### II. Цель и задачи Форума

- Цель проведения Форума – развитие профессиональных компетенций, чувства ответственности за процессы, происходящие в городском округе «Город Архангельск», получение участниками Форума опыта в организации и проведении социально значимых мероприятий.
- Задачи Форума:
  - развитие у участников Форума организаторских способностей, самостоятельности, лидерских качеств, умения работать в команде;
  - обучение основам проектной деятельности, знакомство с существующими практиками решения социальных проблем; воспитание чувств патриотизма и любви к родному краю, городу и стране, развитие взаимодействия молодежи с органами местного самоуправления.

##### III. Условия и порядок проведения Форума

- Участниками Форума являются молодые люди в возрасте от 14 до 35 лет включительно, проживающие на территории городского округа «Город Архангельск».
- Общее количество участников Форума: 100 человек.
- В рамках Форума состоятся следующие мероприятия: образовательные площадки для молодежи по различным направлениям саморазвития.
- Для участия в Форуме необходимо подать заявку в группе социальной сети «ВКонтакте»: <https://vk.com/arhmvmd> в срок до 23 ноября 2023 года включительно. В день начала Форума участники должны передать Организатору заполненное заявление о согласии на обработку персональных данных согласно приложению к настоящему Положению.
- Участие в Форуме бесплатное.
- Каждый участник Форума принимает активное участие в подготовке Форума.

##### III. Образовательные площадки

- Образовательные площадки по различным направлениям саморазвития для молодежи: интерактивные семинары и тренинги, практическая деятельность, направленная на приобретение опыта организации и проведении социально значимых мероприятий.
- Сроки проведения образовательных площадок: с 25 ноября 2023 года по 26 ноября 2023 года.

##### IV. Адреса и контактные телефоны Организатора и Исполнителя Форума

- Отдел по делам молодежи департамента организационной работы, общественных связей и контроля Администрации городского округа «Город Архангельск»:  
163000, г. Архангельск, просп. Троицкий, д. 61.  
телефон: 8-818-220-61-23;  
электронная почта: [manoylvain@arhcity.ru](mailto:manoylvain@arhcity.ru);  
сайт: <http://www.arhcity.ru/?page=1028/0>;  
контактное лицо – Манойлова Ирина Николаевна, главный специалист отдела по делам молодежи департамента организационной работы, общественных связей и контроля Администрации городского округа «Город Архангельск»
- МБУ «Молодежный центр»:  
163009, г. Архангельск, ул. Фёдора Абрамова, д. 5, корп. 1.  
телефон: 8-818-229-47-35;  
электронная почта: [molcentr.arh@yandex.ru](mailto:molcentr.arh@yandex.ru);  
контактное лицо – Салимова Севда Разимовна, специалист по работе с молодежью муниципального бюджетного учреждения городского округа «Город Архангельск» «Молодежный центр».

#### ПРИЛОЖЕНИЕ

к Положению об организации  
и проведении форума социально  
активной молодежи города Архангельска

#### ЗАЯВЛЕНИЕ о согласии на обработку персональных данных

Я, \_\_\_\_\_ (фамилия, имя, отчество субъекта персональных данных)

паспорт: серия \_\_\_\_\_ номер \_\_\_\_\_ кем выдан: \_\_\_\_\_

дата выдачи \_\_\_\_\_ адрес регистрации по месту жительства: \_\_\_\_\_

адрес регистрации по месту пребывания: \_\_\_\_\_

даю согласие \_\_\_\_\_ (наименование оператора, получающего согласие субъекта персональных данных)

расположенному по адресу: \_\_\_\_\_ на обработку, а именно на сбор, запись, систематизацию, накопление, хранение, уточнение (обновление, изменение), извлечение, использование, передачу (распространение, предоставление, доступ), в документальной и/или электронной форме нижеследующих персональных данных: фамилия, имя, отчество; дата рождения; место рождения; пол; гражданство; профессия (специальность); паспортные данные, адрес места жительства, дата регистрации по месту жительства; номер телефона; идентификационный номер; номер страхового свидетельства государственного пенсионного страхования; также даю согласие на размещение личного фото и личной информации о моей фамилии, имени, отчестве, социальной принадлежности/должности на уличных рекламных площадях города Архангельска.

« \_\_\_\_ » \_\_\_\_\_ 202\_\_ г. \_\_\_\_\_ (личная подпись)

#### АДМИНИСТРАЦИЯ ГОРОДСКОГО ОКРУГА «ГОРОД АРХАНГЕЛЬСК»

##### ПО С Т А Н О В Л Е Н И Е

от 17 ноября 2023 г. № 1929

#### О проведении универсальной ярмарки

В соответствии с Федеральным законом от 28 декабря 2009 года № 381-ФЗ «Об основах государственного регулирования торговой деятельности в Российской Федерации», Порядком организации деятельности ярмарок по продаже товаров (выполнению работ, оказанию услуг) на территории Архангельской области, утвержденным постановлением администрации Архангельской области от 27 августа 2007 года № 155-па, в целях упорядочения торговли Администрация городского округа «Город Архангельск» **п о с т а н о в л я е т**:

- Провести с 27 ноября 2023 года по 26 октября 2024 года универсальную ярмарку по продаже продовольственных и непродовольственных товаров на обустроенной территории. Местонахождение ярмарки – земельный участок с кадастровым номером: 29:22:040614:22. Местоположение установлено относительно ориентира, расположенного за пределами участка. Ориентир здание поликлиники. Участок находится примерно в 6 м от ориентира по направлению на запад. Адрес ориентира: Архангельская область, г. Архангельск, проезд Приорова, дом 6, корпус 1.
- Установить режим работы универсальной ярмарки: ежедневно с 10 до 19 часов, без перерыва на обед.
- Определить организатором ярмарки индивидуального предпринимателя Зыкову Елену Сергеевну.
- Опубликовать постановление в газете «Архангельск – Город воинской славы» и на официальном информационном интернет-портале городского округа «Город Архангельск».

Глава городского округа  
«Город Архангельск»

Д.А. Морев

#### АДМИНИСТРАЦИЯ ГОРОДСКОГО ОКРУГА «ГОРОД АРХАНГЕЛЬСК»

##### ПО С Т А Н О В Л Е Н И Е

от 20 ноября 2023 г. № 1931

#### Об устройстве и содержании ледовых переправ на территории городского округа «Город Архангельск» в зимний период 2023 – 2024 годов

В соответствии с Водным кодексом Российской Федерации, Федеральным законом от 6 октября 2003 года № 131-ФЗ «Об общих принципах организации местного самоуправления в Российской Федерации», приказом МЧС России от 30 сентября 2020 года № 731 «Об утверждении Правил пользования переправами и наплавными мостами в Российской Федерации», Правилами охраны жизни людей на водных объектах в Архангельской области, утвержденными постановлением Администрации Архангельской области от 28 апреля 2009 года № 119-па/17, и в целях жизнеобеспечения населения, обеспечения устойчивой работы объектов экономики и социальной сферы города в зимний период 2023 – 2024 годов, организации безопасного движения пешеходов и транспортных средств по ледовым переправам и наплавному мосту Администрация городского округа «Город Архангельск» **п о с т а н о в л я е т**:

- Утвердить прилагаемые:
  - состав комиссии по приемке в эксплуатацию ледовых переправ и наплавного моста (приложение № 1);
  - перечень пешеходных, транспортных ледовых переправ и наплавного моста на территории городского округа «Город Архангельск» в зимний период 2023 – 2024 годов (приложение № 2);
  - план проведения мероприятий по обеспечению безопасности населения на водных объектах городского округа «Город Архангельск» в зимний период 2022 – 2023 годов (приложение № 3);
  - перечень критериев опасности при выходе (выезде) на лед (приложение № 4).
- Запретить с момента ледообразования выход (выезд) на ледовое покрытие водных объектов, расплывшихся на территории городского округа «Город Архангельск», за исключением обустроенных и принятых установленным порядком ледовых переправ.

3. Главам администраций территориальных округов городского округа «Город Архангельск», руководителям организаций, обеспечивающих эксплуатацию ледовых переправ и наплавного моста: определить ответственных лиц за содержание и эксплуатацию ледовых переправ и наплавного моста; обеспечить оборудование и эксплуатацию переправ и наплавного моста в соответствии с: ОДН 218.010-98 Инструкция по проектированию, строительству и эксплуатации ледовых переправ, утвержденная приказом ФДС России от 26 августа 1998 года № 228; ОДМ 218.2.036-2013. Методические рекомендации по устройству, ремонту, содержанию и эксплуатации паромных переправ и наплавных мостов, изданы на основании распоряжения Росавтотдора от 13 мая 2013 года № 681-р; Правилами охраны жизни людей на водных объектах в Архангельской области, утвержденными постановлением Администрации Архангельской области от 28 апреля 2009 года № 119-па/17; приказом МЧС России от 30 сентября 2020 года № 731 «Об утверждении Правил пользования переправами и наплавными мостами в Российской Федерации».

4. Опубликовать постановление в газете «Архангельск – Город воинской славы» и на официальном информационном интернет-портале городского округа «Город Архангельск».

5. Контроль за исполнением постановления возложить на исполняющего обязанности заместителя Главы городского округа «Город Архангельск» по городскому хозяйству Иванова М.В.

Глава городского округа  
«Город Архангельск»

Д.А. Морев

**ПРИЛОЖЕНИЕ № 1**  
к постановлению Администрации  
городского округа «Город Архангельск»  
от 20 ноября 2023 г. № 1931

**СОСТАВ**  
**комиссии по приемке в эксплуатацию**  
**ледовых переправ и наплавного моста**

Председатель комиссии	-	глава администрации территориального округа Администрации городского округа "Город Архангельск", на территории которого открывается ледовая переправа (наплавной мост)
Заместитель председателя комиссии	-	представитель департамента транспорта, строительства и городской инфраструктуры Администрации городского округа "Город Архангельск"
Члены комиссии:	-	представитель муниципального казенного учреждения городского округа "Город Архангельск" "Городской центр гражданской защиты" (секретарь комиссии)
	-	представитель капитана морского порта Архангельск (по согласованию)
	-	представитель УМВД России по городу Архангельску (по согласованию)
	-	представитель государственной автомобильной инспекции УМВД России по городу Архангельску (по согласованию)
	-	представитель подрядной организации, обслуживающей ледовую переправу (наплавной мост)

**ПРИЛОЖЕНИЕ № 2**  
к постановлению Администрации  
городского округа «Город Архангельск»  
от 20 ноября 2023 г. № 1931

**ПЕРЕЧЕНЬ**  
**пешеходных, транспортных ледовых переправ и наплавного моста**  
**на территории городского округа «Город Архангельск»**  
**в зимний период 2023 - 2024 годов**

№ п/п	Наименование переправы	Орган (организация), обеспечивающая оборудование и эксплуатацию переправы
Пешеходные ледовые переправы		
1	мыс "Пур-Наволк" - о. Кего	Администрация Октябрьского территориального округа Администрации городского округа "Город Архангельск"
2	ОАО "Соломбальский машиностроительный завод" – о. Хабарка	Администрация Соломбальского территориального округа Администрации городского округа "Город Архангельск"
3	Маймаксанский лесной порт (о. Бревенник) – лесозавод № 14	Администрация Маймаксанского территориального округа Администрации городского округа "Город Архангельск"
4	Лесозавод № 22 – лесозавод № 23	Администрация Маймаксанского территориального округа Администрации городского округа "Город Архангельск"
5	Лесозавод № 24 – лесозавод № 26	Администрация Маймаксанского территориального округа Администрации городского округа "Город Архангельск"
6	ППР "Экономия" - п. Реушеньга	Администрация Маймаксанского территориального округа Администрации городского округа "Город Архангельск"
Транспортная ледовая переправа		
1	Маймаксанский лесной порт (о. Бревенник) – о. Хабарка	Департамент транспорта, строительства и городской инфраструктуры Администрации городского округа "Город Архангельск"
Наплавной мост		
1	Лесозавод № 14 – Маймаксанский лесной порт (о. Бревенник)	Департамент транспорта, строительства и городской инфраструктуры Администрации городского округа "Город Архангельск"

**ПРИЛОЖЕНИЕ № 3**  
к постановлению Администрации  
городского округа «Город Архангельск»  
от 20 ноября 2023 г. № 1931

**ПЛАН**  
**проведения мероприятий по обеспечению безопасности населения на водных объектах**  
**городского округа «Город Архангельск» в зимний период 2023 - 2024 годов**

№ п/п	Наименование мероприятия	Срок исполнения	Исполнитель
1	Организация установки знаков безопасности "Переход (переезд) по льду запрещен" в местах возможного несанкционированного выхода (выезда) населения на лед водоемов на территории городского округа "Город Архангельск"	До 25 ноября	Муниципальное казенное учреждение городского округа "Город Архангельск" "Городской центр гражданской защиты"
1.1	Октябрьский территориальный округ городского округа "Город Архангельск": на правом берегу протоки Кузнечиха, в районе лодочного кооператива "Прибой"; на правом берегу протоки Кузнечиха, от ул. Гагарина до ул. Комсомольской; на правом берегу р. Северная Двина, от ул. Логинова до ул. Свободы		
1.2	Ломоносовский территориальный округ городского округа "Город Архангельск": правый берег р. Северная Двина, в районе д. 73 по наб. Северной Двины ("Молодежный сквер"); правый берег р. Северная Двина, за Михайло-Архангельским кафедральным собором; правый берег р. Северная Двина, от ул. Северодвинской до ул. Парижской коммуны; правый берег р. Северная Двина, у ТЦ Макси по просп. Ленинградскому		
1.3	Северный территориальный округ городского округа "Город Архангельск": на левом берегу протоки Кузнечиха р. Северная Двина, от ул. 40-летия Великой Победы до ул. Кировской; на левом берегу протоки Кузнечиха р. Северная Двина, в районе ул. Ильича		
1.4	Маймаксанский территориальный округ городского округа "Город Архангельск": правый берег р. Соломбалка, в районе остановки "Затон" (ориентир - разрушенный мост); левый берег реки Повракулка, в районе школы № 68; левый берег реки Повракулка, в районе д. 2 по ул. Вельможного; левый берег реки Повракулка, в районе д. 2 по ул. Менделеева; поселок 22 лесозавода (причал 22 лесозавода), правый берег р. Повракулка у места впадения в протоку Маймакса; поселок 23 лесозавода, левый берег протоки Маймакса, в районе д. 2 по ул. Портковой; правый берег протоки Маймакса, в районе д. 7 по ул. Сибирской 1-й проезд; правый берег реки Долгая шель, при впадении в протоку Маймакса, в районе д. 52, корп. 1 по ул. Ладожской; поселок 29 лесозавода, правый берег протоки Кузнечиха, в районе д. 10 по ул. Мудьютской		

№ п/п	Наименование мероприятия	Срок исполнения	Исполнитель
1	2	3	4
1.5	Территориальный округ Варавино-Фактория городского округа "Город Архангельск": в районе храма Александра Невского (просп. Ленинградский, д. 262); в районе д. № 1 по ул. Заливной; в районе д. № 308 по просп. Ленинградскому; в районе дома № 11 по ул. Тарасова; в районе дома № 3 корп. 2 по ул. Силикатчиков; берег р. Юрас, в районе недостроенного моста, напротив 19-ой линии СНТ "Ильма")		
1.6	Соломбальский территориальный округ городского округа "Город Архангельск": на правом берегу протоки Маймакса, в районе Лето КИЗ, 5; на правом берегу протоки Маймакса, в районе Лето КИЗ, 20; на правом берегу протоки Маймакса, в районе причала 14 л/з; на правом берегу протоки Маймакса, наб. Г. Седова, в районе д. 75, к. 1 по просп. Никольскому; на правом берегу протоки Маймакса, наб. Г. Седова, в районе д. 75, к. 1, ст. 1 по просп. Никольскому; на правом берегу протоки Маймакса, наб. Г. Седова, в районе д. 2, по ул. Маяковского; на левом берегу протоки Кузнечиха, в районе о. Мосеев; на левом берегу протоки и Кузнечиха, в районе парусного центра Норд; на левом берегу протоки Кузнечиха, в районе д. 2 по ул. Советской; на левом берегу протоки Кузнечиха, в районе д. 38, к. 6 по ул. Валькиной; на левом берегу протоки Кузнечиха, в районе д. 36 по ул. Сибирякова; на правом берегу реки Соломбалка, в районе д. 1 по ул. Суханова; на берегу реки Соломбалка, в районе д. 12 по ул. Кузнечевской; на левом берегу протоки протоки Кузнечиха, в районе д. 27 по ул. Суханова; на левом берегу протоки Кузнечиха, в районе д. 2 по ул. Вал; на левом берегу протоки Кузнечиха, в районе д. 5по ул. Соломбальской		
1.7	территориальный округ Майская горка городского округа "Город Архангельск": на правом берегу реки Сев. Двина, Майский парк, от ул. Галуши на до ул. Кооперативной; на правом берег реки Сев. Двина, в районе остановки "Школа № 95"; на береговой полосе о. Краснофлотский, в районе автомобильного моста; на береговой полосе о. Краснофлотский, в районе д. 26 по ул. Прибрежной; о. Краснофлотский, в районе д.23, стр. 22 по ул. Лермонтова; на береговой полосе оз. Бутыгино, в районе причала (ул. Чкалова, 26); на береговой полосе оз. Бутыгино, в районе д. 9 по ул. Молодежной; на береговой полосе оз. Бутыгино, в районе д. 24 по ул. Уральской; на береговой полосе оз. Бутыгино, в районе д. 17 по ул. Российской		
1.8	Цигломненский территориальный округ городского округа "Город Архангельск": на левом берегу Никольского рукава, в районе д. 47, пос. Зеленен; на левом берегу Никольского рукава, пос. Цигломнен, в районе лодочной станции (правее здания 22 корп. 1, стр. 5по ул. Кирпичного завода); на левом берегу Никольского рукава, в районе д. 13 по ул. Кирпичного завода; на левом берегу Никольского рукава, в районе д. 3 по ул. Кирпичного завода (у бывшего пирса пристани); на левом берегу Никольского рукава, в районе конечной остановки автобуса 31 маршрута (ул. Кирпичного завода, д. 1); на левом берегу Никольского рукава, в районе переправы; на берегу озера, в районе д. 25 по ул. Кирпичного завода; на берегу водоема "Карьеры" в 400 м от д.37 по ул. Цигломненской		
1.9	Исакогорский территориальный округ городского округа "Город Архангельск": на береговой полосе оз. Волохница; на берегу реки Северная Двина, в районе д. 14 по ул. Дежнёвцев; на берегу оз. Корзиха, в районе д. 84, к. 4 по ул. Адмирала Макарова; на берегу оз. Корзиха, в районе д. 11 по ул. Парковой; на берегу оз. Корзиха, в районе д. 51 по ул. Адмирала Макарова; на берегу реки Цигломинка (Исакогорка), в районе д. 15, корп. 1, по ул. Доковской; на берегу реки Цигломинка (Исакогорка), в районе д. 34 по ул. Караванной; на берегу реки Цигломинка (Исакогорка), в районе д. 12 по ул. Караванной; на берегу реки Цигломинка (Исакогорка), в районе пешеходного моста; на берегу реки Цигломинка (Исакогорка), в районе д. 51 по ул. Вычегдской, д. 12, корп. 2; на берегу котлована в 50 м от д. 15 по ул. Аллейной		
2	Составление протоколов об административных правонарушениях на водных объектах в местах несанкционированного выхода (выезда) населения на лед на территории городского округа "Город Архангельск", согласно закону Архангельской области от 3 июня 2003 года № 172-22-ОЗ "Об административных правонарушениях"	В период ледостава	Администрация территориальных округов Администрации городского округа "Город Архангельск"; Управление военно-мобилизационной работы, гражданской обороны и административных органов Администрации городского округа "Город Архангельск"; Комиссии по делам несовершеннолетних и защите их прав территориальных округов Администрации городского округа "Город Архангельск"; УМВД России по г. Архангельску (по согласованию)
3	Информирование населения о мерах безопасности в период ледостава на сайте городского округа "Город Архангельск"	В период ледостава	Пресс-служба Администрации городского округа "Город Архангельск"
4	Проведение подготовительных мероприятий по обустройству ледовых переправ	В период ледостава	Департамент транспорта, строительства и городской инфраструктуры Администрации городского округа "Город Архангельск", администрации территориальных округов
5	Организация проведения занятий с детьми по правилам безопасного поведения вблизи водоемов и на ледовом покрытии в осенне-зимний период	В течение всего периода	Департамент образования Администрации городского округа "Город Архангельск", Управление по физической культуре и спорту Администрации городского округа "Город Архангельск"

**ПРИЛОЖЕНИЕ № 4**  
к постановлению Администрации  
городского округа «Город Архангельск»  
от 20 ноября 2023 г. № 1931

**ПЕРЕЧЕНЬ**  
**критериев опасности при выходе (выезде) на лед**

- Состояние льда:  
толщина льда менее 10 см;  
наличие слома припая льда, отрывов льда, отжимов льда от берега;  
наличие выхода воды, нагонных явлений на ледовое покрытие или заберегов.
- Гидрометеорологические условия:  
скорость ветра более 12 м/с;  
температура воздуха выше 0 градусов, продолжительностью более одних суток, при критической (10 см) толщине льда;  
видимость менее 500 м, на заливах – менее 1 000 м;  
наличие метели.









144	ул. Гайдара, д. 57, корп. 3
145	ул. Гайдара, д. 57, корп. 4
146	ул. КЛДК, д. 100
147	ул. КЛДК, д. 100, корп. 1
148	ул. КЛДК, д. 100, корп. 2
149	ул. КЛДК, д. 101
150	ул. КЛДК, д. 102
151	ул. КЛДК, д. 103
152	ул. КЛДК, д. 105
153	ул. КЛДК, д. 13
154	ул. КЛДК, д. 26
155	ул. КЛДК, д. 34
156	ул. КЛДК, д. 35
157	ул. КЛДК, д. 36
158	ул. КЛДК, д. 37
159	ул. КЛДК, д. 37, корп. 2
160	ул. КЛДК, д. 45
161	ул. КЛДК, д. 59
162	ул. КЛДК, д. 60
163	ул. КЛДК, д. 61
164	ул. КЛДК, д. 62, корп. 1
165	ул. КЛДК, д. 62, корп. 2
166	ул. КЛДК, д. 63, корп. 1
167	ул. КЛДК, д. 64
168	ул. КЛДК, д. 65
169	ул. КЛДК, д. 68
170	ул. КЛДК, д. 69
171	ул. КЛДК, д. 70
172	ул. КЛДК, д. 71
173	ул. КЛДК, д. 73
174	ул. КЛДК, д. 74
175	ул. КЛДК, д. 77
176	ул. КЛДК, д. 78
177	ул. КЛДК, д. 79
178	ул. КЛДК, д. 81
179	ул. КЛДК, д. 82
180	ул. КЛДК, д. 82, корп. 1
181	ул. КЛДК, д. 83
182	ул. КЛДК, д. 99
183	ул. КЛДК, д. 99, корп. 1
184	ул. КЛДК, д. 99, корп. 3
185	ул. Комсомольская, д. 9
186	ул. Комсомольская, д. 9, корп. 2
187	ул. Комсомольская, д. 10, корп. 1
188	ул. Комсомольская, д. 10, корп. 2
189	ул. Комсомольская, д. 12
190	ул. Комсомольская, д. 14
191	ул. Комсомольская, д. 36
192	ул. Комсомольская, д. 41
193	ул. Комсомольская, д. 42
194	ул. Комсомольская, д. 43, корп. 2
195	ул. Комсомольская, д. 43, корп. 3
196	ул. Комсомольская, д. 43, корп. 4
197	ул. Комсомольская, д. 46
198	ул. Комсомольская, д. 9, корп. 1
199	ул. Логинова, д. 15
200	ул. Логинова, д. 21, корп. 1
201	ул. Логинова, д. 23
202	ул. Логинова, д. 51
203	ул. Логинова, д. 53
204	ул. Логинова, д. 72
205	ул. Логинова, д. 76
206	ул. Логинова, д. 80
207	ул. Попова, д. 21
208	ул. Попова, д. 25
209	ул. Попова, д. 54
210	ул. Попова, д. 60
211	ул. Попова, д. 63
212	ул. Садовая, д. 14
213	ул. Садовая, д. 43
214	ул. Садовая, д. 50
215	ул. Садовая, д. 52, корп. 2
216	ул. Садовая, д. 56
217	ул. Садовая, д. 9
218	ул. Самойло, д. 10, корп. 1
219	ул. Самойло, д. 12, корп. 1
220	ул. Самойло, д. 15
221	ул. Самойло, д. 24
222	ул. Самойло, д. 25
223	ул. Самойло, д. 26, корп. 1
224	ул. Самойло, д. 29
225	ул. Самойло, д. 32
226	ул. Самойло, д. 34
227	ул. Самойло, д. 36
228	ул. Самойло, д. 38
229	ул. Самойло, д. 4
230	ул. Самойло, д. 6
231	ул. Самойло, д. 8, корп. 1
232	ул. Свободы, д. 21
233	ул. Свободы, д. 23, корп. 1
234	ул. Свободы, д. 24
235	ул. Свободы, д. 53

236	ул. Свободы, д. 55
237	ул. Суворова, д. 11, корп. 1
238	ул. Суворова, д. 14
239	ул. Суворова, д. 16
240	ул. Суворова, д. 9
241	ул. Суворова, д. 9, корп. 1
242	ул. Тесанова, д. 12
243	ул. Тесанова, д. 14
244	ул. Тесанова, д. 16
245	ул. Тесанова, д. 18, корп. 1
246	ул. Тесанова, д. 22
247	ул. Тесанова, д. 4
248	ул. Тесанова, д. 5
249	ул. Тимме Я., д. 16, корп. 1
250	ул. Тимме Я., д. 18, корп. 3
251	ул. Тимме Я., д. 19, корп. 3
252	ул. Тимме Я., д. 21
253	ул. Тимме Я., д. 21, корп. 1
254	ул. Тимме Я., д. 21, корп. 2
255	ул. Тимме Я., д. 24
256	ул. Тимме Я., д. 24, корп. 1
257	ул. Тыко Вылки, д. 1
258	ул. Тыко Вылки, д. 10
259	ул. Тыко Вылки, д. 12
260	ул. Тыко Вылки, д. 3
261	ул. Тыко Вылки, д. 4
262	ул. Тыко Вылки, д. 5
263	ул. Тыко Вылки, д. 6
264	ул. Тыко Вылки, д. 7
265	ул. Федота Шубина, д. 42
266	ул. Федота Шубина, д. 42, корп. 1
267	ул. Федота Шубина, д. 44, корп. 2
268	наб. Северной Двины, д. 12
269	наб. Северной Двины, д. 15, корп. 1
270	наб. Северной Двины, д. 4
271	наб. Северной Двины, д. 4, корп. 1
272	наб. Северной Двины, д. 52
273	наб. Северной Двины, д. 52, корп. 1
274	наб. Северной Двины, д. 52, корп. 2
275	просп. Дзержинского, д. 1
276	просп. Дзержинского, д. 1, корп. 4
277	просп. Дзержинского, д. 3, корп. 4
278	просп. Дзержинского, д. 11
279	просп. Дзержинского, д. 9
280	просп. Ленинградский, д. 1
281	просп. Ленинградский, д. 3
282	просп. Ломоносова, д. 119
283	просп. Ломоносова, д. 16, корп. 1
284	просп. Ломоносова, д. 65
285	просп. Ломоносова, д. 83
286	просп. Ломоносова, д. 90
287	просп. Московский, д. 1
288	просп. Московский, д. 13
289	просп. Московский, д. 15
290	просп. Московский, д. 19
291	просп. Московский, д. 21
292	просп. Московский, д. 3
293	просп. Московский, д. 6
294	просп. Московский, д. 7
295	просп. Московский, д. 8, корп. 1
296	просп. Московский, д. 9
297	просп. Новгородский, д. 101, корп. 1
298	просп. Новгородский, д. 113, корп. 1
299	просп. Новгородский, д. 19
300	просп. Новгородский, д. 25
301	просп. Новгородский, д. 46
302	просп. Новгородский, д. 48
303	просп. Новгородский, д. 50
304	просп. Новгородский, д. 87
305	просп. Новгородский, д. 93
306	просп. Новгородский, д. 94
307	просп. Обводный канал, д. 4
308	просп. Обводный канал, д. 11
309	просп. Обводный канал, д. 15, корп. 3
310	просп. Обводный канал, д. 22, корп. 2
311	просп. Обводный канал, д. 26, корп. 2
312	просп. Обводный канал, д. 36
313	просп. Обводный канал, д. 36, корп. 1
314	просп. Обводный канал, д. 40, корп. 1
315	просп. Обводный канал, д. 46
316	просп. Советских космонавтов, д. 37, корп. 2
317	просп. Советских космонавтов, д. 46
318	просп. Советских космонавтов, д. 48
319	просп. Троицкий, д. 12, корп. 1
320	просп. Троицкий, д. 41, корп. 1
321	просп. Троицкий, д. 64

Ломоносовский округ

322	просп. Чумбарова-Лучинского, д. 10
323	просп. Чумбарова-Лучинского, д. 11
324	просп. Чумбарова-Лучинского, д. 12
325	просп. Чумбарова-Лучинского, д. 19
326	просп. Чумбарова-Лучинского, д. 21
327	просп. Чумбарова-Лучинского, д. 23
328	просп. Чумбарова-Лучинского, д. 40
329	просп. Чумбарова-Лучинского, д. 42
330	просп. Чумбарова-Лучинского, д. 5
331	ул. 23-й Гвардейской дивизии, д. 3
332	ул. 23-й Гвардейской дивизии, д. 5
333	ул. Володарского, д. 10
334	ул. Володарского, д. 11
335	ул. Володарского, д. 19
336	ул. Володарского, д. 36, корп. 1
337	ул. Володарского, д. 53
338	ул. Володарского, д. 57
339	ул. Володарского, д. 63
340	ул. Володарского, д. 74
341	ул. Володарского, д. 8
342	ул. Володарского, д. 82
343	ул. Володарского, д. 83, корп. 1
344	ул. Володарского, д. 85
345	ул. Воскресенская, д. 104
346	ул. Воскресенская, д. 106
347	ул. Воскресенская, д. 110
348	ул. Воскресенская, д. 114
349	ул. Воскресенская, д. 116
350	ул. Воскресенская, д. 116, корп. 2
351	ул. Воскресенская, д. 118
352	ул. Воскресенская, д. 90
353	ул. Воскресенская, д. 94, корп. 1
354	ул. Воскресенская, д. 96
355	ул. Воскресенская, д. 98
356	ул. Выучейского, д. 16, корп. 1
357	ул. Выучейского, д. 37, корп. 1
358	ул. Выучейского, д. 47, корп. 1
359	ул. Выучейского, д. 51
360	ул. Выучейского, д. 57
361	ул. Выучейского, д. 59
362	ул. Выучейского, д. 59, корп. 1
363	ул. Выучейского, д. 61
364	ул. Выучейского, д. 63
365	ул. Выучейского, д. 64
366	ул. Выучейского, д. 66
367	ул. Выучейского, д. 70
368	ул. Выучейского, д. 76
369	ул. Выучейского, д. 78
370	ул. Выучейского, д. 80
371	ул. Выучейского, д. 86
372	ул. Выучейского, д. 88
373	ул. Выучейского, д. 90
374	ул. Выучейского, д. 92, корп. 1
375	ул. Выучейского, д. 96
376	ул. Выучейского, д. 96, корп. 1
377	ул. Выучейского, д. 98
378	ул. Вычегодская, д. 13, корп. 3
379	ул. Г. Суфтина, д. 10
380	ул. Г. Суфтина, д. 12
381	ул. Г. Суфтина, д. 13
382	ул. Г. Суфтина, д. 15
383	ул. Г. Суфтина, д. 15, корп. 1
384	ул. Г. Суфтина, д. 2
385	ул. Г. Суфтина, д. 21
386	ул. Г. Суфтина, д. 25
387	ул. Г. Суфтина, д. 29
388	ул. Г. Суфтина, д. 29, корп. 1
389	ул. Г. Суфтина, д. 5
390	ул. Г. Суфтина, д. 6
391	ул. Г. Суфтина, д. 7
392	ул. Г. Суфтина, д. 8
393	ул. Г. Суфтина, д. 9
394	ул. Касаткиной, д. 5, корп. 1
395	ул. Коммунальная, д. 7
396	ул. Коммунальная, д. 7, корп. 1
397	ул. Котласская, д. 10
398	ул. Котласская, д. 16
399	ул. Котласская, д. 24, корп. 1
400	ул. Котласская, д. 28
401	ул. Красноармейская, д. 20
402	ул. Павла Усова, д. 15
403	ул. Павла Усова, д. 21
404	ул. Павла Усова, д. 31
405	ул. Павла Усова, д. 35
406	ул. Павла Усова, д. 9, корп. 1
407	ул. Парижской коммуны, д. 8
408	ул. Поморская, д. 13

409	ул. Поморская, д. 14
410	ул. Поморская, д. 46
411	ул. Поморская, д. 48
412	ул. Розы Люксембург, д. 12, корп. 3
413	ул. Розы Люксембург, д. 17
414	ул. Розы Люксембург, д. 28
415	ул. Розы Люксембург, д. 50
416	ул. Розы Люксембург, д. 50, корп. 1
417	ул. Розы Люксембург, д. 54
418	ул. Розы Люксембург, д. 60
419	ул. Розы Люксембург, д. 63
420	ул. Розы Люксембург, д. 63, корп. 1
421	ул. Розы Люксембург, д. 65
422	ул. Розы Люксембург, д. 66
423	ул. Розы Люксембург, д. 67
424	ул. Розы Люксембург, д. 68
425	ул. Розы Люксембург, д. 69
426	ул. Розы Люксембург, д. 70
427	ул. Розы Люксембург, д. 70, корп. 2
428	ул. Розы Люксембург, д. 70, корп. 3
429	ул. Розы Люксембург, д. 71
430	ул. Розы Люксембург, д. 72, корп. 1
431	ул. Розы Люксембург, д. 73
432	ул. Розы Люксембург, д. 75
433	ул. Розы Люксембург, д. 76
434	ул. Розы Шаниной, д. 3
435	ул. Розы Шаниной, д. 6
436	ул. Романа Куликова, д. 1, корп. 1
437	ул. Романа Куликова, д. 3, корп. 1
438	ул. Северодвинская, д. 63
439	ул. Северодвинская, д. 73
440	ул. Северодвинская, д. 74
441	ул. Северодвинская, д. 74, корп. 1
442	ул. Северодвинская, д. 75
443	ул. Северодвинская, д. 82
444	ул. Северодвинская, д. 84
445	ул. Серафимовича, д. 14, корп. 1
446	ул. Серафимовича, д. 20
447	ул. Серафимовича, д. 41
448	ул. Серафимовича, д. 54
449	ул. Серафимовича, д. 58
450	ул. Серафимовича, д. 64
451	ул. Серафимовича, д. 66
452	ул. Серафимовича, д. 69
453	ул. Серафимовича, д. 9
454	ул. Смольный Буян, д. 14
455	ул. Смольный Буян, д. 14, корп. 2
456	ул. Суфтина 1-й проезд, д. 11
457	ул. Суфтина 1-й проезд, д. 2
458	ул. Суфтина 1-й проезд, д. 3
459	ул. Суфтина 1-й проезд, д. 4
460	ул. Суфтина 1-й проезд, д. 5
461	ул. Суфтина 1-й проезд, д. 6
462	ул. Суфтина 1-й проезд, д. 6, корп. 1
463	ул. Суфтина 1-й проезд, д. 8
464	ул. Суфтина 1-й проезд, д. 9
465	ул. Тимме Я., д. 10, корп. 3
466	ул. Тимме Я., д. 12
467	ул. Тимме Я., д. 2
468	ул. Тимме Я., д. 4
469	ул. Тимме Я., д. 4, корп. 2
470	ул. Тимме Я., д. 9, корп. 1
471	ул. Тимме Я., д. 9, корп. 3
472	ул. Урицкого, д. 29
473	ул. Урицкого, д. 31
474	ул. Урицкого, д. 49, корп. 2
475	ул. Урицкого, д. 52
476	ул. Урицкого, д. 70
477	ул. Учительская, д. 65
478	ул. Учительская, д. 67
479	ул. Шабалина А.О., д. 10
480	ул. Шабалина А.О., д. 12
481	ул. Шабалина А.О., д. 15
482	ул. Шабалина А.О., д. 16
483	ул. Шабалина А.О., д. 19
484	ул. Шабалина А.О., д. 20
485	ул. Шабалина А.О., д. 23, корп. 1
486	ул. Шабалина А.О., д. 28
487	ул. Шабалина А.О., д. 29
488	ул. Шабалина А.О., д. 8
489	просп. Никольский, д. 112
490	просп. Никольский, д. 18
491	просп. Никольский, д. 18, корп. 1
492	просп. Никольский, д. 80
493	просп. Никольский, д. 86, корп. 2
494	ул. Адмирала Кузнецова, д. 10
495	ул. Адмирала Кузнецова, д. 20
496	ул. Адмирала Кузнецова, д. 21
497	ул. Адмирала Кузнецова, д. 21, корп. 1
498	ул. Адмирала Кузнецова, д. 22
499	ул. Адмирала Кузнецова, д. 23

Соломбальский округ

500	ул. Адмирала Кузнецова, д. 26	590	ул. Корпусная, д. 6	682	ул. Советская, д. 63	772	ул. Орджоникидзе, д. 22, корп. 1
501	ул. Адмирала Кузнецова, д. 28, корп. 1	591	ул. Корпусная, д. 7	683	ул. Советская, д. 63, корп. 2	773	ул. Орджоникидзе, д. 22, корп. 2
502	ул. Адмирала Кузнецова, д. 30	592	ул. Корпусная, д. 8	684	ул. Советская, д. 67	774	ул. Орджоникидзе, д. 23
503	ул. Адмирала Кузнецова, д. 32	593	ул. Краснофлотская, д. 37	685	ул. Советская, д. 70	775	ул. Орджоникидзе, д. 23, корп. 1
504	ул. Адмирала Кузнецова, д. 4	594	ул. Красных партизан, д. 32	686	ул. Советская, д. 71, корп. 1	776	ул. Орджоникидзе, д. 3, корп. 1
505	ул. Адмирала Кузнецова, д. 4, корп. 1	595	ул. Красных партизан, д. 33	687	ул. Советская, д. 72	777	ул. Орджоникидзе, д. 5, корп. 1
506	ул. Адмирала Кузнецова, д. 6	596	ул. Красных партизан, д. 37	688	ул. Советская, д. 79	778	ул. Орджоникидзе, д. 8, корп. 1
507	ул. Адмирала Кузнецова, д. 8	597	ул. Красных партизан, д. 39	689	ул. Советская, д. 81	779	ул. Партизанская, д. 12, корп. 1
508	ул. Адмирала Кузнецова, д. 8, корп. 1	598	ул. Кучина А.С., д. 1	690	ул. Советская, д. 83	780	ул. Партизанская, д. 12, корп. 2
509	ул. Адмиралтейская, д. 3	599	ул. Кучина А.С., д. 6	691	ул. Терехина, д. 44	781	ул. Партизанская, д. 37
510	ул. Александра Петрова, д. 8	600	ул. Кучина А.С., д. 8	692	ул. Терехина, д. 58	782	ул. Партизанская, д. 43, корп. 1
511	ул. Баумана, д. 12, корп. 2	601	ул. Литейная, д. 10	693	ул. Терехина, д. 6, корп. 1	783	ул. Партизанская, д. 60, корп. 1
512	ул. Баумана, д. 14	602	ул. Литейная, д. 10, корп. 1	694	ул. Терехина, д. 6, корп. 3	784	ул. Партизанская, д. 64
513	ул. Баумана, д. 17	603	ул. Литейная, д. 11	695	ул. Трамвайная, д. 1	785	ул. Пушкинская, д. 12
514	ул. Баумана, д. 19	604	ул. Литейная, д. 15	696	ул. Трамвайная, д. 5	786	ул. Пушкинская, д. 4
515	ул. Баумана, д. 2	605	ул. Литейная, д. 4	697	ул. Физкультурников, д. 22	787	ул. Репина, д. 11, корп. 1
516	ул. Баумана, д. 2, корп. 1	606	ул. Литейная, д. 7	698	ул. Физкультурников, д. 22, корп. 1	788	ул. Репина, д. 15, корп. 1
517	ул. Баумана, д. 21	607	ул. Литейная, д. 9	699	ул. Физкультурников, д. 23	789	ул. Репина, д. 16, корп. 1
518	ул. Баумана, д. 27	608	ул. Маймаксанская, д. 106, корп. 1	700	ул. Физкультурников, д. 24, корп. 1	790	ул. Репина, д. 21
519	ул. Баумана, д. 29	609	ул. Маймаксанская, д. 108, корп. 1	701	ул. Физкультурников, д. 28, корп. 1	791	ул. Тельмана, д. 2, корп. 1
520	ул. Баумана, д. 31	610	ул. Маймаксанская, д. 108, корп. 2	702	ул. Физкультурников, д. 30, корп. 1	792	ул. Титова, д. 13
521	ул. Баумана, д. 4	611	ул. Маймаксанская, д. 23	703	ул. Физкультурников, д. 36, корп. 1	793	ул. Титова, д. 15
522	ул. Баумана, д. 6	612	ул. Маслова, д. 1	704	ул. Физкультурников, д. 44	794	ул. Титова, д. 15, корп. 1
523	ул. Баумана, д. 8	613	ул. Маслова, д. 15	705	ул. Физкультурников, д. 45	795	ул. Титова, д. 20
524	ул. Валявкина, д. 36	614	ул. Маслова, д. 16	706	ул. Физкультурников, д. 46	796	ул. Титова, д. 20, корп. 1
525	ул. Валявкина, д. 41	615	ул. Маслова, д. 16, корп. 1	707	ул. Физкультурников, д. 47	797	ул. Титова, д. 9
526	ул. Восьмое марта, д. 1	616	ул. Маслова, д. 19	708	ул. Фрезерная, д. 11	798	ул. Ударников, д. 10
527	ул. Восьмое марта, д. 12, корп. 1	617	ул. Маслова, д. 23, корп. 1	709	ул. Фрезерная, д. 7	799	ул. Ударников, д. 12
528	ул. Восьмое марта, д. 14	618	ул. Маслова, д. 24	710	ул. Челоскинцев, д. 2	800	ул. Ударников, д. 15, корп. 1
529	ул. Восьмое марта, д. 16	619	ул. Маслова, д. 28	711	ул. Челоскинцев, д. 52	801	ул. Ударников, д. 2, корп. 1
530	ул. Восьмое марта, д. 16, корп. 1	620	ул. Маяковского, д. 1	712	ул. Челоскинцев, д. 54	802	ул. Ударников, д. 26
531	ул. Восьмое марта, д. 9	621	ул. Маяковского, д. 13	713	ул. Ярославская, д. 16	803	ул. Химиков, д. 11
532	ул. Гвардейская, д. 1, корп. 1	622	ул. Маяковского, д. 4	714	ул. Ярославская, д. 18	804	ул. Химиков, д. 13
533	ул. Гвардейская, д. 1, корп. 2	623	ул. Маяковского, д. 46	715	ул. Ярославская, д. 45, корп. 1	805	ул. Химиков, д. 15
534	ул. Гвардейская, д. 1, корп. 5	624	ул. Маяковского, д. 5	716	ул. Ярославская, д. 46	806	ул. Химиков, д. 17
535	ул. Гвардейская, д. 10	625	ул. Маяковского, д. 54, корп. 1	717	ул. Ярославская, д. 48	807	ул. Химиков, д. 21
536	ул. Гвардейская, д. 11	626	ул. Маяковского, д. 56	718	ул. Ярославская, д. 50	808	ул. Химиков, д. 21, корп. 11
537	ул. Гвардейская, д. 12	627	ул. Маяковского, д. 58	719	ул. Ярославская, д. 54	809	ул. Химиков, д. 3
538	ул. Гвардейская, д. 13	628	ул. Мезенская, д. 12	720	ул. Ярославская, д. 56	810	ул. Химиков, д. 5
539	ул. Гвардейская, д. 14	629	ул. Мезенская, д. 13	721	ул. Ярославская, д. 57	811	ул. Целлюлозная, д. 10, корп. 1
540	ул. Гвардейская, д. 2	630	ул. Мещерского, д. 12	722	ул. Ярославская, д. 59	812	ул. Целлюлозная, д. 14
541	ул. Гвардейская, д. 5	631	ул. Мещерского, д. 2	723	ул. Ярославская, д. 61	813	ул. Целлюлозная, д. 14, корп. 1
542	ул. Гвардейская, д. 6	632	ул. Мещерского, д. 22	724	ул. Ярославская, д. 61, корп. 1	814	ул. Целлюлозная, д. 22
543	ул. Гвардейская, д. 8	633	ул. Мещерского, д. 24	725	ул. Ярославская, д. 63	815	ул. Целлюлозная, д. 23, корп. 1
544	ул. Гвардейская, д. 9, корп. 1	634	ул. Мещерского, д. 26	726	ул. Ярославская, д. 73, корп. 1	816	пер. 1-й Ленинградский, д. 22
545	ул. Гуляева, д. 102	635	ул. Мещерского, д. 28	727	ул. Ярославская, д. 81	817	пер. 1-й Ленинградский, д. 9
546	ул. Гуляева, д. 107	636	ул. Мещерского, д. 30	728	ул. Ярославская, д. 83	818	пер. 2-й Ленинградский, д. 12
547	ул. Гуляева, д. 109	637	ул. Мещерского, д. 4	729	Северный округ	819	пер. 2-й Ленинградский, д. 12, корп. 1
548	ул. Гуляева, д. 109, корп. 1	638	ул. Мещерского, д. 8	730	ул. Горького, д. 10	820	просп. Ленинградский, д. 269
549	ул. Гуляева, д. 118	639	ул. Михайловой Т.П., д. 19	731	ул. Добролюбова, д. 15	821	просп. Ленинградский, д. 273, корп. 2
550	ул. Гуляева, д. 120	640	ул. Михайловой Т.П., д. 4	732	ул. Добролюбова, д. 17	822	просп. Ленинградский, д. 275
551	ул. Гуляева, д. 120, корп. 1	641	ул. Полярная, д. 11	733	ул. Добролюбова, д. 18, корп. 1	823	просп. Ленинградский, д. 317
552	ул. Гуляева, д. 122, корп. 1	642	ул. Полярная, д. 21	734	ул. Добролюбова, д. 24	824	просп. Ленинградский, д. 321
553	ул. Гуляева, д. 123, корп. 1	643	ул. Полярная, д. 23	735	ул. Ильича, д. 26	825	просп. Ленинградский, д. 332
554	ул. Декабристов, д. 10	644	ул. Полярная, д. 25	736	ул. Ильича, д. 33	826	просп. Ленинградский, д. 335, корп. 1
555	ул. Декабристов, д. 12	645	ул. Полярная, д. 27	737	ул. Ильича, д. 33, корп. 1	827	просп. Ленинградский, д. 337
556	ул. Декабристов, д. 16	646	ул. Полярная, д. 40	738	ул. Ильича, д. 33, корп. 2	828	просп. Ленинградский, д. 338
557	ул. Декабристов, д. 20	647	ул. Полярная, д. 5	739	ул. Ильича, д. 33, корп. 4	829	просп. Ленинградский, д. 339
558	ул. Декабристов, д. 7	648	ул. Полярная, д. 7	740	ул. Ильича, д. 35	830	просп. Ленинградский, д. 341
559	ул. Закемовского, д. 22	649	ул. Полярная, д. 9	741	ул. Ильича, д. 35, корп. 5	831	просп. Ленинградский, д. 342
560	ул. Кедрова, д. 16	650	ул. Полярная, д. 10, корп. 1	742	ул. Ильича, д. 37	832	просп. Ленинградский, д. 342, корп. 1
561	ул. Кедрова, д. 19, корп. 1	651	ул. Приморская, д. 11	743	ул. Ильича, д. 46	833	просп. Ленинградский, д. 344
562	ул. Кедрова, д. 20, корп. 2	652	ул. Приморская, д. 12	744	ул. Ильича, д. 39, корп. 4	834	просп. Ленинградский, д. 346, корп. 1
563	ул. Кедрова, д. 22	653	ул. Приморская, д. 12, корп. 1	745	ул. Ильича, д. 54	835	просп. Ленинградский, д. 350, корп. 1
564	ул. Кедрова, д. 33	654	ул. Приморская, д. 12, корп. 2	746	ул. Индустриальная, д. 14	836	просп. Ленинградский, д. 350, корп. 2
565	ул. Кедрова, д. 35, корп. 2	655	ул. Приморская, д. 12, корп. 3	747	ул. Каботажная, д. 9	837	просп. Ленинградский, д. 354
566	ул. Кедрова, д. 37	656	ул. Приморская, д. 14, корп. 1	748	ул. Кировская, д. 1	838	просп. Ленинградский, д. 357
567	ул. Кедрова, д. 37, корп. 1	657	ул. Приморская, д. 15	749	ул. Кировская, д. 5, корп. 2	839	просп. Ленинградский, д. 360
568	ул. Кедрова, д. 37, корп. 2	658	ул. Приморская, д. 16	750	ул. Кольская, д. 21	840	просп. Ленинградский, д. 360, корп. 1
569	ул. Кедрова, д. 37, корп. 3	659	ул. Приморская, д. 17	751	ул. Кольская, д. 22	841	просп. Ленинградский, д. 387
570	ул. Кедрова, д. 39	660	ул. Приморская, д. 17, корп. 1	752	ул. Конзихинская, д. 11	842	просп. Ленинградский, д. 392
571	ул. Кедрова, д. 41, корп. 3	661	ул. Приморская, д. 18	753	ул. Конзихинская, д. 13	843	просп. Ленинградский, д. 394
572	ул. Кедрова, д. 43	662	ул. Приморская, д. 20	754	ул. Конзихинская, д. 13, корп. 1	844	просп. Ленинградский, д. 394, корп. 1
573	ул. Кедрова, д. 43, корп. 1	663	ул. Приморская, д. 20, корп. 1	755	ул. Конзихинская, д. 28	845	ул. Воронина В.И., д. 10
574	ул. Кемская, д. 11	664	ул. Приморская, д. 20, корп. 2	756	ул. Конзихинская, д. 32	846	ул. Воронина В.И., д. 10, корп. 1
575	ул. Кемская, д. 4	665	ул. Приморская, д. 21, корп. 1	757	ул. Конзихинская, д. 33	847	ул. Воронина В.И., д. 12
576	ул. Кемская, д. 6	666	ул. Приморская, д. 22, корп. 5	758	ул. Красных маршалов, д. 19, корп. 1	848	ул. Воронина В.И., д. 14
577	ул. Корабельная, д. 11	667	ул. Приморская, д. 3	759	ул. Красных маршалов, д. 20	849	ул. Воронина В.И., д. 14, корп. 1
578	ул. Корабельная, д. 13	668	ул. Приморская, д. 5	760	ул. Красных маршалов, д. 24	850	ул. Воронина В.И., д. 25
579	ул. Корабельная, д. 15	669	ул. Приморская, д. 8	761	ул. Красных маршалов, д. 25	851	ул. Воронина В.И., д. 25, корп. 1
580	ул. Корабельная, д. 17	670	ул. Приморская, д. 9	762	ул. Красных маршалов, д. 4	852	ул. Воронина В.И., д. 30, корп. 4
581	ул. Корабельная, д. 19	671	ул. Советская, д. 11	763	ул. Красных маршалов, д. 4, корп. 1	853	ул. Воронина В.И., д. 32, корп. 1
582	ул. Корабельная, д. 20, корп. 1	672	ул. Советская, д. 31	764	ул. Красных маршалов, д. 8, корп. 1	854	ул. Воронина В.И., д. 32, корп. 3
583	ул. Корабельная, д. 3	673	ул. Советская, д. 40	765	ул. Красных маршалов, д. 8, корп. 1	855	ул. Воронина В.И., д. 33
584	ул. Корабельная, д. 7	674	ул. Советская, д. 48	766	ул. Кутузова М.И., д. 11	856	ул. Воронина В.И., д. 35, корп. 1
585	ул. Корабельная, д. 9	675	ул. Советская, д. 51	767	ул. Кутузова М.И., д. 3	857	ул. Воронина В.И., д. 39
586	ул. Корпусная, д. 10	676	ул. Советская, д. 52	768	ул. Кутузова М.И., д. 9	858	ул. Воронина В.И., д. 4
587	ул. Корпусная, д. 3	677	ул. Советская, д. 55, корп. 1	769	ул. Мичурина, д. 10		
588	ул. Корпусная, д. 4	678	ул. Советская, д. 55, корп. 2	770	ул. Мусинского, д. 21		
589	ул. Корпусная, д. 5	679	ул. Советская, д. 59, корп. 2	771	ул. Орджоникидзе, д. 13, корп. 1		
		680	ул. Советская, д. 60		ул. Орджоникидзе, д. 21		
		681	ул. Советская, д. 61				



859	ул. Воронина В.И., д. 45, корп. 1
860	ул. Воронина В.И., д. 6
861	ул. Жосу, д. 1
862	ул. Жосу, д. 10
863	ул. Жосу, д. 10, корп. 1
864	ул. Жосу, д. 10, корп. 2
865	ул. Жосу, д. 12
866	ул. Жосу, д. 12, корп. 1
867	ул. Жосу, д. 12, корп. 2
868	ул. Жосу, д. 14
869	ул. Жосу, д. 14, корп. 1
870	ул. Жосу, д. 14, корп. 2
871	ул. Жосу, д. 16
872	ул. Жосу, д. 16, корп. 1
873	ул. Жосу, д. 16, корп. 2
874	ул. Жосу, д. 18, корп. 1
875	ул. Жосу, д. 2
876	ул. Жосу, д. 4
877	ул. Жосу, д. 4, корп. 1
878	ул. Жосу, д. 4, корп. 2
879	ул. Жосу, д. 5
880	ул. Жосу, д. 6
881	ул. Жосу, д. 8
882	ул. Жосу, д. 8, корп. 1
883	ул. Квартальная, д. 11, корп. 1
884	ул. Квартальная, д. 5
885	ул. Квартальная, д. 5, корп. 1
886	ул. Квартальная, д. 6
887	ул. Квартальная, д. 7
888	ул. Квартальная, д. 7, корп. 1
889	ул. Квартальная, д. 9, корп. 1
890	ул. Кирова, д. 10
891	ул. Кирова, д. 10, корп. 1
892	ул. Кирова, д. 12
893	ул. Кирова, д. 12, корп. 1
894	ул. Кирова, д. 2
895	ул. Кирова, д. 8
896	ул. Кирова, д. 8, корп. 1
897	ул. Кононова И.Г., д. 10
898	ул. Кононова И.Г., д. 12, корп. 2
899	ул. Кононова И.Г., д. 13
900	ул. Кононова И.Г., д. 3
901	ул. Кононова И.Г., д. 3, корп. 1
902	ул. Кононова И.Г., д. 4
903	ул. Кононова И.Г., д. 5
904	ул. Кононова И.Г., д. 8
905	ул. Никитова, д. 9, корп. 2
906	ул. Никитова, д. 14
907	ул. Николая Островского, д. 8
908	ул. Октябрьская, д. 6
909	ул. Почтовый тракт, д. 14
910	ул. Почтовый тракт, д. 16
911	ул. Почтовый тракт, д. 8
912	ул. Почтовый тракт, д. 20
913	ул. Почтовый тракт, д. 30
914	ул. Почтовый тракт, д. 30, корп. 1
915	ул. Почтовый тракт, д. 30, корп. 2
916	ул. Революции, д. 2, корп. 1
917	ул. Революции, д. 24
918	ул. Революции, д. 25
919	ул. Революции, д. 29
920	ул. Русанова, д. 10
921	ул. Русанова, д. 12
922	ул. Русанова, д. 14
923	ул. Русанова, д. 16
924	ул. Русанова, д. 18
925	ул. Русанова, д. 20
926	ул. Русанова, д. 22
927	ул. Русанова, д. 22, корп. 1
928	ул. Силикатчиков, д. 12
929	ул. Силикатчиков, д. 3
930	ул. Тарасова А.П., д. 9
931	ул. Траловая, д. 16
932	ул. Траловая, д. 7
933	ул. Холмогорская, д. 33
934	ул. Холмогорская, д. 33, корп. 1
935	ул. Холмогорская, д. 33, корп. 2
936	ул. Холмогорская, д. 33, корп. 3
937	ул. Холмогорская, д. 33, корп. 4
938	ул. Холмогорская, д. 35, корп. 2
939	ул. Холмогорская, д. 37
940	ул. Холмогорская, д. 37, корп. 1
941	ул. Холмогорская, д. 37, корп. 2
942	ул. Холмогорская, д. 39
943	ул. Холмогорская, д. 39, корп. 3
944	ул. Циолковского, д. 10
945	ул. Циолковского, д. 10, корп. 1
946	ул. Циолковского, д. 13
947	ул. Циолковского, д. 5
948	ул. Циолковского, д. 7
949	ул. Шкулева, д. 11
950	ул. Шкулева, д. 12

951	ул. Шкулева, д. 12, корп. 1
952	ул. Шкулева, д. 13
953	ул. Шкулева, д. 14
954	ул. Шкулева, д. 16
955	ул. Шкулева, д. 4
956	пер. Двинской, д. 9
957	пер. Торговый, д. 39
958	ул. Анощенко А.И., д. 2
959	ул. Анощенко А.И., д. 3
960	ул. Анощенко А.И., д. 4
961	ул. Анощенко А.И., д. 5
962	ул. Байкальская, д. 1
963	ул. Байкальская, д. 12
964	ул. Буденного С.М., д. 11
965	ул. Буденного С.М., д. 13
966	ул. Буденного С.М., д. 14
967	ул. Буденного С.М., д. 5, корп. 1
968	ул. Буденного С.М., д. 6
969	ул. Буденного С.М., д. 7
970	ул. Вельможного, д. 3
971	ул. Вельможного, д. 7
972	ул. Герцена, д. 4
973	ул. Герцена, д. 5
974	ул. Герцена, д. 7
975	ул. Гидролизная, д. 15
976	ул. Гидролизная, д. 16
977	ул. Гидролизная, д. 17
978	ул. Гидролизная, д. 5
979	ул. Емецкая, д. 10
980	ул. Емецкая, д. 4
981	ул. Емецкая, д. 5
982	ул. Емецкая, д. 6
983	ул. Емецкая, д. 6, корп. 1
984	ул. Емецкая, д. 8
985	ул. Емецкая, д. 8, корп. 1
986	ул. Заводская, д. 100
987	ул. Заводская, д. 102
988	ул. Заводская, д. 104
989	ул. Заводская, д. 99, корп. 1
990	ул. Карская, д. 10, корп. 1
991	ул. Карская, д. 7
992	ул. Карская, д. 8
993	ул. Колхозная, д. 17
994	ул. Колхозная, д. 26
995	ул. Колхозная, д. 31
996	ул. Колхозная, д. 32
997	ул. Колхозная, д. 33
998	ул. Колхозная, д. 34
999	ул. Колхозная, д. 35
1000	ул. Колхозная, д. 36
1001	ул. Колхозная, д. 4, корп. 1
1002	ул. Котовского, д. 13, корп. 1
1003	ул. Котовского, д. 14
1004	ул. Котовского, д. 4
1005	ул. Котовского, д. 8
1006	ул. Лесотехническая, д. 2
1007	ул. Лесотехническая, д. 3
1008	ул. Лесотехническая, д. 4
1009	ул. Лесозащитная, д. 3, корп. 1
1010	ул. Лодемская, д. 49, корп. 1
1011	ул. Лодемская, д. 53, корп. 1
1012	ул. Лодемская, д. 55
1013	ул. Лодемская, д. 55, корп. 1
1014	ул. Лодемская, д. 57
1015	ул. Лодемская, д. 57, корп. 1
1016	ул. Луганская, д. 1
1017	ул. Луганская, д. 15
1018	ул. Луганская, д. 18
1019	ул. Луганская, д. 2
1020	ул. Луганская, д. 3
1021	ул. Луганская, д. 4
1022	ул. Луганская, д. 7
1023	ул. Луганская, д. 9
1024	ул. Льва Толстого, д. 28, корп. 1
1025	ул. Льва Толстого, д. 30, корп. 1
1026	ул. Менделеева, д. 10
1027	ул. Менделеева, д. 11
1028	ул. Менделеева, д. 14
1029	ул. Механизаторов, д. 20
1030	ул. Механизаторов, д. 27
1031	ул. Механизаторов, д. 6, корп. 1
1032	ул. Мирная, д. 30
1033	ул. Мирная, д. 6
1034	ул. Михаила Новова, д. 10
1035	ул. Михаила Новова, д. 13
1036	ул. Михаила Новова, д. 19
1037	ул. Михаила Новова, д. 24
1038	ул. Михаила Новова, д. 3
1039	ул. Михаила Новова, д. 4
1040	ул. Михаила Новова, д. 5
1041	ул. Михаила Новова, д. 9
1042	ул. Морьяка, д. 10

Маймаксанский округ

1043	
1044	
1045	
1046	
1047	
1048	
1049	
1050	
1051	
1052	
1053	
1054	
1055	
1056	
1057	
1058	
1059	
1060	
1061	
1062	
1063	
1064	
1065	
1066	
1067	
1068	
1069	
1070	
1071	
1072	
1073	
1074	
1075	
1076	
1077	
1078	
1079	
1080	
1081	
1082	
1083	
1084	
1085	
1086	
1087	
1088	
1089	
1090	
1091	
1092	
1093	
1094	
1095	
1096	
1097	
1098	
1099	
1100	
1101	
1102	
1103	
1104	
1105	
1106	
1107	
1108	
1109	
1110	
1111	
1112	
1113	
1114	
1115	
1116	
1117	
1118	
1119	
1120	
1121	
1122	
1123	
1124	
1125	
1126	
1127	
1128	
1129	
1130	
1131	
1132	
1133	
1134	

ул. Морьяка, д. 10, корп. 1
ул. Мудьюгская, д. 10
ул. Мудьюгская, д. 16
ул. Мудьюгская, д. 18
ул. Мудьюгская, д. 27
ул. Мудьюгская, д. 28, корп. 1
ул. Мудьюгская, д. 29
ул. Мудьюгская, д. 30
ул. Мудьюгская, д. 30, корп. 1
ул. Мудьюгская, д. 31
ул. Мудьюгская, д. 32
ул. Мудьюгская, д. 34
ул. Мудьюгская, д. 36
ул. Мудьюгская, д. 39
ул. Мудьюгская, д. 41
ул. Мудьюгская, д. 43
ул. Мудьюгская, д. 43, корп. 1
ул. Мудьюгская, д. 45
ул. Мудьюгская, д. 45, корп. 1
ул. Мудьюгская, д. 47, корп. 1
ул. Мудьюгская, д. 9
ул. Островная, д. 6
ул. Островная, д. 6, корп. 1
ул. Петра Стрелкова, д. 1
ул. Петра Стрелкова, д. 10
ул. Петра Стрелкова, д. 13
ул. Петра Стрелкова, д. 4
ул. Петрозаводская, д. 11
ул. Петрозаводская, д. 16
ул. Петрозаводская, д. 2
ул. Петрозаводская, д. 4
ул. Петрозаводская, д. 9
ул. Пионерская, д. 147, корп. 1
ул. Пионерская, д. 150
ул. Пионерская, д. 151
ул. Пионерская, д. 152
ул. Пионерская, д. 153
ул. Победы, д. 106
ул. Победы, д. 112
ул. Победы, д. 114
ул. Победы, д. 114, корп. 2
ул. Победы, д. 116
ул. Победы, д. 116, корп. 1
ул. Победы, д. 118
ул. Победы, д. 118, корп. 1
ул. Победы, д. 12, корп. 2
ул. Победы, д. 12, корп. 3
ул. Победы, д. 12, корп. 4
ул. Победы, д. 120
ул. Победы, д. 120, корп. 1
ул. Победы, д. 120, корп. 2
ул. Победы, д. 122
ул. Победы, д. 124
ул. Победы, д. 124, корп. 1
ул. Победы, д. 126
ул. Победы, д. 138
ул. Победы, д. 20, корп. 1
ул. Победы, д. 20, корп. 2
ул. Победы, д. 20, корп. 3
ул. Победы, д. 25
ул. Победы, д. 27
ул. Победы, д. 28
ул. Победы, д. 28, корп. 1
ул. Победы, д. 30
ул. Победы, д. 30, корп. 1
ул. Победы, д. 31
ул. Победы, д. 32, корп. 1
ул. Победы, д. 36
ул. Победы, д. 36, корп. 1
ул. Победы, д. 45
ул. Победы, д. 46
ул. Победы, д. 48
ул. Победы, д. 75
ул. Полярной звезды, д. 7
ул. Проезжая, д. 22
ул. Проезжая, д. 27
ул. Производственная, д. 18, корп. 1
ул. Родионова, д. 18
ул. Родионова, д. 20
ул. Родионова, д. 8
ул. Рыбацкая, д. 2
ул. Сибирская, д. 28
ул. Сибирская, д. 29
ул. Сибирская, д. 32
ул. Сольвычегодская, д. 13
ул. Сольвычегодская, д. 14
ул. Стахановская, д. 43
ул. Стахановская, д. 46
ул. Стахановская, д. 47
ул. Стахановская, д. 47, корп. 1
ул. Стахановская, д. 48
ул. Стахановская, д. 50

1135	
1136	
1137	
1138	
1139	
1140	
1141	
1142	
1143	
1144	
1145	
1146	
1147	
1148	
1149	
1150	
1151	
1152	
1153	
1154	
1155	
1156	
1157	
1158	
1159	
1160	
1161	
1162	
1163	
1164	
1165	
1166	
1167	
1168	
1169	
1170	
1171	
1172	
1173	
1174	
1175	
1176	
1177	
1178	
1179	
1180	
1181	
1182	
1183	
1184	
1185	
1186	
1187	
1188	
1189	
1190	округ Майская Горка
1191	просп. Ленинградский, д. 21
1192	просп. Ленинградский, д. 107
1193	просп. Ленинградский, д. 171, корп. 1
1194	просп. Московский, д. 40
1195	просп. Московский, д. 41, корп. 1
1196	просп. Московский, д. 41, корп. 2
1197	просп. Московский, д. 43
1198	просп. Московский, д. 43, корп. 1
1199	просп. Московский, д. 43, корп. 3
1200	просп. Московский, д. 45, корп. 1
1201	просп. Московский, д. 55
1202	просп. Московский, д. 55, корп. 2
1203	просп. Московский, д. 55, корп. 3
1204	просп. Московский, д. 55, корп. 4
1205	просп. Московский, д. 55, корп. 5
1206	просп. Московский, д. 55, корп. 6
1207	просп. Московский, д. 57
1208	ул. Беломорская, д. 37
1209	ул. Воронина В.И., д. 53
1210	ул. Дачная, д. 4
1211	ул. Дачная, д. 40
1212	ул. Дачная, д. 50

ул. Театральная, д. 43
ул. Театральная, д. 53
ул. Торговая, д. 108
ул. Торговая, д. 110
ул. Транспортная, д. 15
ул. Фрунзе, д. 29
ул. Фрунзе, д. 29, корп. 1
ул. Фрунзе, д. 45
ул. Школьная, д. 108, корп. 2
ул. Школьная, д. 162
ул. Школьная, д. 162, корп. 1
ул. Школьная, д. 163
ул. Школьная, д. 164
ул. Школьная, д. 165
ул. Школьная, д. 166
ул. Школьная, д. 166, корп. 1
ул. Школьная, д. 166, корп. 2
ул. Школьная, д. 167
ул. Школьная, д. 168
ул. Школьная, д. 169
ул. Школьная, д. 170
ул. Школьная, д. 171
ул. Школьная, д. 172
ул. Школьная, д. 173
ул. Школьная, д. 173, корп. 1
ул. Школьная, д. 79
ул. Школьная, д. 79, корп. 1
ул. Школьная, д. 84
ул. Школьная, д. 84, корп. 2
ул. Школьная, д. 84, корп. 3



1534	ул. Дежнёвцев, д. 13, корп. 7
1535	ул. Дежнёвцев, д. 17
1536	ул. Дежнёвцев, д. 18
1537	ул. Дежнёвцев, д. 19
1538	ул. Дежнёвцев, д. 2
1539	ул. Дежнёвцев, д. 20
1540	ул. Дежнёвцев, д. 21
1541	ул. Дежнёвцев, д. 22
1542	ул. Дежнёвцев, д. 29, корп. 2
1543	ул. Дежнёвцев, д. 4
1544	ул. Дежнёвцев, д. 7
1545	ул. Дежнёвцев, д. 7, корп. 1
1546	ул. Дежнёвцев, д. 8
1547	ул. Дежнёвцев, д. 8, корп. 1
1548	ул. Дежнёвцев, д. 8, корп. 2
1549	ул. Дежнёвцев, д. 9
1550	ул. Динамо, д. 8, корп. 1
1551	ул. Доковская, д. 1
1552	ул. Доковская, д. 2
1553	ул. Доковская, д. 34
1554	ул. Доковская, д. 36
1555	ул. Доковская, д. 4
1556	ул. Доковская, д. 5
1557	ул. Дорожников, д. 2
1558	ул. Дорожников, д. 3
1559	ул. Дорожников, д. 4
1560	ул. Дрейера, д. 1, корп. 1
1561	ул. Дрейера, д. 11
1562	ул. Дрейера, д. 13
1563	ул. Дрейера, д. 15, корп. 1
1564	ул. Дрейера, д. 15, корп. 2
1565	ул. Дрейера, д. 15, корп. 3
1566	ул. Дрейера, д. 17
1567	ул. Дрейера, д. 2
1568	ул. Дрейера, д. 2, корп. 1
1569	ул. Дрейера, д. 21
1570	ул. Дрейера, д. 21, корп. 5
1571	ул. Дрейера, д. 23
1572	ул. Дрейера, д. 23, корп. 4
1573	ул. Дрейера, д. 3
1574	ул. Дрейера, д. 3, корп. 1
1575	ул. Дрейера, д. 45, корп. 1
1576	ул. Дрейера, д. 47
1577	ул. Дрейера, д. 47, корп. 2
1578	ул. Дрейера, д. 49, корп. 1
1579	ул. Дрейера, д. 5
1580	ул. Дрейера, д. 5, корп. 1
1581	ул. Дрейера, д. 57
1582	ул. Дрейера, д. 7
1583	ул. Дрейера, д. 9
1584	ул. Дрейера, д. 9, корп. 1
1585	ул. Дрейера, д. 9, корп. 2
1586	ул. Зеньковича, д. 10
1587	ул. Зеньковича, д. 11
1588	ул. Зеньковича, д. 12
1589	ул. Зеньковича, д. 14
1590	ул. Зеньковича, д. 15
1591	ул. Зеньковича, д. 16, корп. 1
1592	ул. Зеньковича, д. 18
1593	ул. Зеньковича, д. 2
1594	ул. Зеньковича, д. 24
1595	ул. Зеньковича, д. 29
1596	ул. Зеньковича, д. 32
1597	ул. Зеньковича, д. 40
1598	ул. Зеньковича, д. 54
1599	ул. Зеньковича, д. 56
1600	ул. Клепача, д. 1
1601	ул. Клепача, д. 5
1602	ул. Клепача, д. 7
1603	ул. Клепача, д. 9
1604	ул. Кочуринская, д. 23
1605	ул. Кочуринская, д. 25
1606	ул. Кочуринская, д. 29
1607	ул. Кочуринская, д. 30
1608	ул. Лесозаводская, д. 13
1609	ул. Локомотивная, д. 11
1610	ул. Локомотивная, д. 13
1611	ул. Локомотивная, д. 33
1612	ул. Локомотивная, д. 35
1613	ул. Локомотивная, д. 37
1614	ул. Локомотивная, д. 39
1615	ул. Локомотивная, д. 40
1616	ул. Локомотивная, д. 41, корп. 1
1617	ул. Локомотивная, д. 42
1618	ул. Локомотивная, д. 44
1619	ул. Локомотивная, д. 50
1620	ул. Локомотивная, д. 52
1621	ул. Локомотивная, д. 54
1622	ул. Локомотивная, д. 56
1623	ул. Локомотивная, д. 59
1624	ул. Локомотивная, д. 60
1625	ул. Локомотивная, д. 61

1626	ул. Локомотивная, д. 62
1627	ул. Локомотивная, д. 63
1628	ул. Локомотивная, д. 64
1629	ул. Локомотивная, д. 65
1630	ул. Локомотивная, д. 65, корп. 1
1631	ул. Магистральная, д. 40
1632	ул. Магистральная, д. 41
1633	ул. Магистральная, д. 42
1634	ул. Магистральная, д. 44
1635	ул. Нахимова, д. 7
1636	ул. Онежская, д. 19
1637	ул. Онежская, д. 21
1638	ул. Онежская, д. 23
1639	ул. Павла Орлова, д. 10
1640	ул. Павла Орлова, д. 11
1641	ул. Павла Орлова, д. 2, корп. 1
1642	ул. Павла Орлова, д. 4
1643	ул. Павла Орлова, д. 5
1644	ул. Павла Орлова, д. 6
1645	ул. Павла Орлова, д. 7
1646	ул. Павла Орлова, д. 8
1647	ул. Парковая, д. 1, корп. 1
1648	ул. Парковая, д. 10
1649	ул. Парковая, д. 11
1650	ул. Парковая, д. 4
1651	ул. Парковая, д. 6
1652	ул. Парковая, д. 7
1653	ул. Парковая, д. 8
1654	ул. Парковая, д. 9
1655	ул. Пирсовая, д. 13
1656	ул. Пирсовая, д. 14
1657	ул. Пирсовая, д. 15
1658	ул. Пирсовая, д. 16
1659	ул. Пирсовая, д. 21
1660	ул. Пирсовая, д. 24
1661	ул. Пирсовая, д. 29
1662	ул. Пирсовая, д. 33
1663	ул. Пирсовая, д. 35
1664	ул. Пирсовая, д. 37
1665	ул. Пирсовая, д. 39
1666	ул. Пирсовая, д. 43
1667	ул. Пирсовая, д. 47
1668	ул. Пирсовая, д. 48
1669	ул. Пирсовая, д. 49
1670	ул. Пирсовая, д. 50
1671	ул. Пирсовая, д. 52
1672	ул. Пирсовая, д. 71
1673	ул. Пирсовая, д. 72
1674	ул. Пирсовая, д. 73
1675	ул. Пирсовая, д. 75
1676	ул. Пирсовая, д. 77
1677	ул. Пирсовая, д. 78
1678	ул. Пирсовая, д. 81
1679	ул. Пирсовая, д. 84
1680	ул. Пирсовая, д. 85
1681	ул. Пирсовая, д. 86
1682	ул. Пограничная, д. 11
1683	ул. Пограничная, д. 12
1684	ул. Пограничная, д. 13
1685	ул. Пограничная, д. 21
1686	ул. Пограничная, д. 22, корп. 1
1687	ул. Пограничная, д. 26
1688	ул. Пограничная, д. 30, корп. 1
1689	ул. Пограничная, д. 32
1690	ул. Пограничная, д. 34
1691	ул. Пограничная, д. 34, корп. 1
1692	ул. Пограничная, д. 37
1693	ул. Пограничная, д. 38
1694	ул. Пограничная, д. 41
1695	ул. Пограничная, д. 43
1696	ул. Пограничная, д. 5
1697	ул. Пограничная, д. 7
1698	ул. Пограничная, д. 9
1699	ул. Путейцев, д. 2
1700	ул. Рейдовая, д. 5
1701	ул. Рейдовая, д. 6
1702	ул. Рейдовая, д. 7
1703	ул. Рейдовая, д. 9
1704	ул. Речников, д. 27
1705	ул. Речников, д. 31
1706	ул. Речников, д. 32
1707	ул. Речников, д. 32, корп. 1
1708	ул. Речников, д. 33
1709	ул. Речников, д. 33, корп. 1
1710	ул. Речников, д. 33, корп. 3
1711	ул. Речников, д. 33, корп. 4
1712	ул. Речников, д. 34
1713	ул. Речников, д. 38
1714	ул. Речников, д. 40
1715	ул. Речников, д. 41
1716	ул. Речников, д. 44
1717	ул. Речников, д. 51

1718	ул. Речников, д. 53
1719	ул. Речников, д. 54
1720	ул. Речников, д. 55
1721	ул. Сурповская, д. 20, корп. 1
1722	ул. Сурповская, д. 22
1723	ул. Сурповская, д. 24
1724	ул. Сурповская, д. 37
1725	ул. Сурповская, д. 38
1726	ул. Сурповская, д. 39
1727	ул. Сурповская, д. 39, корп. 1
1728	ул. Сурповская, д. 47
1729	ул. Сурповская, д. 51
1730	ул. Сурповская, д. 52
1731	ул. Сурповская, д. 53
1732	ул. Сурповская, д. 54
1733	ул. Сурповская, д. 55
1734	ул. Тяговая, д. 31
1735	ул. Тяговая, д. 35
1736	ул. Тяговая, д. 38
1737	ул. Тяговая, д. 4
1738	ул. Тяговая, д. 7
1739	ул. Штурманская, д. 4
1740	ул. Штурманская, д. 6, корп. 1
1741	ул. Штурманская, д. 8
1742	ул. Штурманская, д. 9
1743	ул. Водоемная, д. 6
1744	ул. Второй рабочий квартал, д. 47
1745	ул. Зеленец, д. 1, корп. 1
1746	ул. Зеленец, д. 2
1747	ул. Зеленец, д. 31
1748	ул. Зеленец, д. 32
1749	ул. Зеленец, д. 33
1750	ул. Зеленец, д. 34
1751	ул. Зеленец, д. 35
1752	ул. Зеленец, д. 37
1753	ул. Зеленец, д. 38
1754	ул. Зеленец, д. 39
1755	ул. Зеленец, д. 40
1756	ул. Зеленец, д. 41
1757	ул. Зеленец, д. 42
1758	ул. Зеленец, д. 43
1759	ул. Зеленец, д. 44
1760	ул. Зеленец, д. 45
1761	ул. Зеленец, д. 46
1762	ул. Зеленец, д. 47
1763	ул. Зеленец, д. 48
1764	ул. Зеленец, д. 49
1765	ул. Зеленец, д. 50
1766	ул. Зеленец, д. 51
1767	ул. Зеленец, д. 52
1768	ул. Зеленец, д. 53
1769	ул. Зеленец, д. 54
1770	ул. Зеленец, д. 55
1771	ул. Зеленец, д. 56
1772	ул. Кирпичного завода, д. 13
1773	ул. Кирпичного завода, д. 17
1774	ул. Кирпичного завода, д. 18
1775	ул. Кирпичного завода, д. 19
1776	ул. Кирпичного завода, д. 20
1777	ул. Кирпичного завода, д. 22
1778	ул. Кирпичного завода, д. 24
1779	ул. Кирпичного завода, д. 25
1780	ул. Кирпичного завода, д. 26
1781	ул. Кирпичного завода, д. 28
1782	ул. Комбинатовская, д. 77
1783	ул. Комбинатовская, д. 78
1784	ул. Красина, д. 10, корп. 1
1785	ул. Красина, д. 13
1786	ул. Красина, д. 15
1787	ул. Красина, д. 27, корп. 1
1788	ул. Красина, д. 29

1789	ул. Красина, д. 3, корп. 2
1790	ул. Красина, д. 31
1791	ул. Красина, д. 39
1792	ул. Красина, д. 4
1793	ул. Красина, д. 6
1794	ул. Красина, д. 9
1795	ул. Красина, д. 9, корп. 1
1796	ул. Куйбышева, д. 10
1797	ул. Куйбышева, д. 12
1798	ул. Куйбышева, д. 14
1799	ул. Куйбышева, д. 2
1800	ул. Куйбышева, д. 3
1801	ул. Куйбышева, д. 4
1802	ул. Куйбышева, д. 5
1803	ул. Куйбышева, д. 6
1804	ул. Куйбышева, д. 8
1805	ул. Л.Н. Лочехина, д. 1
1806	ул. Л.Н. Лочехина, д. 11
1807	ул. Л.Н. Лочехина, д. 3
1808	ул. Л.Н. Лочехина, д. 7
1809	ул. Л.Н. Лочехина, д. 9
1810	ул. Ленинская, д. 6
1811	ул. Ленинская, д. 7
1812	ул. Матросова, д. 2, корп. 1
1813	ул. Матросова, д. 4
1814	ул. Мира, д. 1, корп. 1
1815	ул. Мира, д. 10
1816	ул. Мира, д. 12
1817	ул. Мира, д. 16
1818	ул. Мира, д. 2
1819	ул. Мира, д. 20
1820	ул. Мира, д. 3
1821	ул. Мира, д. 5
1822	ул. Мира, д. 6
1823	ул. Пустошного, д. 23
1824	ул. Пустошного, д. 60
1825	ул. Пустошного, д. 66
1826	ул. Севстрой, д. 1, корп. 1
1827	ул. Севстрой, д. 16
1828	ул. Севстрой, д. 28
1829	ул. Севстрой, д. 30
1830	ул. Севстрой, д. 33
1831	ул. Севстрой, д. 34
1832	ул. Севстрой, д. 34, корп. 1
1833	ул. Севстрой, д. 34, корп. 2
1834	ул. Севстрой, д. 34, корп. 3
1835	ул. Севстрой, д. 41
1836	ул. Севстрой, д. 42
1837	ул. Севстрой, д. 46
1838	ул. Севстрой, д. 46, корп. 1
1839	ул. Севстрой, д. 47
1840	ул. Севстрой, д. 48
1841	ул. Севстрой, д. 49
1842	ул. Севстрой, д. 50
1843	ул. Севстрой, д. 52
1844	ул. Севстрой, д. 53
1845	ул. Севстрой, д. 54
1846	ул. Севстрой, д. 55
1847	ул. Севстрой, д. 56
1848	ул. Севстрой, д. 57
1849	ул. Севстрой, д. 58
1850	ул. Севстрой, д. 59
1851	ул. Севстрой, д. 7, корп. 1
1852	ул. Стивидорская, д. 3
1853	ул. Стивидорская, д. 4
1854	ул. Стивидорская, д. 8
1855	ул. Цигломенская, д. 13
1856	ул. Цигломенская, д. 21
1857	ул. Цигломенская, д. 25, корп. 1
1858	ул. Цигломенская, д. 27

**АДМИНИСТРАЦИЯ ГОРОДСКОГО ОКРУГА  
«ГОРОД АРХАНГЕЛЬСК»**

**РАСПОРЯЖЕНИЕ**

от 15 ноября 2023 г. № 6414р

**Об утверждении состава муниципальной  
аттестационной комиссии по аттестации кандидатов на должность  
руководителя и руководителей муниципальных учреждений  
дополнительного образования, находящихся в ведении  
управления по физической культуре и спорту  
Администрации городского округа «Город Архангельск», на 2023 год**

В соответствии с пунктом 12 раздела II Порядка проведения аттестации кандидатов на должность руководителя и руководителей муниципальных учреждений дополнительного образования, находящихся в ведении управления по физической культуре и спорту Администрации городского округа «Город Архангельск», утвержденного постановлением Администрации городского округа «Город Архангельск» от 3 ноября 2023 года № 1846:

1. Утвердить состав муниципальной аттестационной комиссии по проведению аттестации кандидатов на должность руководителя и руководителей муниципальных учреждений дополнительного образования, находящихся в ведении управления по физической культуре и спорту Администрации городского округа «Город Архангельск» согласно приложению.
2. Опубликовать настоящее распоряжение в газете «Архангельск – Город воинской славы» и на официальном информационном интернет-портале городского округа «Город Архангельск».

**Глава городского округа  
«Город Архангельск»**

**Д.А. Морев**



**УТВЕРЖДЕН**  
распоряжением Администрации  
городского округа «Город Архангельск»  
от 15 ноября 2023 г. № 6414р

**СОСТАВ**

**муниципальной аттестационной комиссии по проведению аттестации кандидатов на должность руководителя и руководителей муниципальных учреждений дополнительного образования, находящихся в ведении управления по физической культуре и спорту Администрации городского округа «Город Архангельск»**

Чиркова Ирина Александровна	-	заместитель Главы городского округа "Город Архангельск" по социальным вопросам (председатель аттестационной комиссии)
Фомин Артем Сергеевич	-	начальник управления по физической культуре и спорту Администрации городского округа "Город Архангельск" (заместитель председателя аттестационной комиссии)
Фролова Татьяна Николаевна	-	специалист 1 категории управления по физической культуре и спорту Администрации городского округа "Город Архангельск" (ответственный секретарь аттестационной комиссии)
Кузнецова Галина Александровна	-	главный специалист-юристоконсульт управления правового обеспечения организационной, кадровой работы и социальной сферы муниципально-правового департамента Администрации городского округа "Город Архангельск"
Поголов Алексей Леонидович	-	директор муниципального бюджетного учреждения дополнительного образования городского округа "Город Архангельск" "Спортивная школа № 1"
Коршунова Татьяна Васильевна	-	директор муниципального бюджетного учреждения дополнительного образования городского округа "Город Архангельск" "Спортивная школа "Каскад"

**АДМИНИСТРАЦИЯ ГОРОДСКОГО ОКРУГА «ГОРОД АРХАНГЕЛЬСК»****РАСПОРЯЖЕНИЕ**

от 16 ноября 2023 г. № 6435р

**О признании утратившими силу отдельных распоряжений Администрации муниципального образования «Город Архангельск»**

1. Признать утратившими силу распоряжения Администрации муниципального образования «Город Архангельск»: от 18 марта 2020 года № 973р «Об организации работы муниципальных организаций, находящихся в ведении департамента образования Администрации муниципального образования «Город Архангельск», управления по физической культуре и спорту Администрации муниципального образования «Город Архангельск», управления культуры и молодежной политики Администрации муниципального образования «Город Архангельск»; от 25 марта 2020 года № 1095р «О внесении изменений в распоряжение Администрации муниципального образования «Город Архангельск» от 18 марта 2020 года № 973р»; от 6 апреля 2020 года № 1189р «О внесении изменений в распоряжение Администрации муниципального образования «Город Архангельск» от 18 марта 2020 года № 973р»; от 13 апреля 2020 года № 1285р «О внесении изменений в распоряжение Администрации муниципального образования «Город Архангельск» от 18 марта 2020 года № 973р»; от 15 мая 2020 года № 1572р «О внесении изменений в распоряжение Администрации муниципального образования «Город Архангельск» от 18 марта 2020 года № 973р»; от 10 июля 2020 года № 2282р «О внесении изменений в распоряжение Администрации муниципального образования «Город Архангельск» от 18 марта 2020 года № 973р».

2. Опубликовать распоряжение в газете «Архангельск – Город воинской славы» и на официальном информационном интернет-портале городского округа «Город Архангельск».

**Глава городского округа «Город Архангельск»**

Д.А. Морев

**АДМИНИСТРАЦИЯ ГОРОДСКОГО ОКРУГА «ГОРОД АРХАНГЕЛЬСК»****РАСПОРЯЖЕНИЕ**

от 17 ноября 2023 г. № 6457р

**Об изъятии земельного участка и жилого помещения**

В соответствии с Земельным кодексом Российской Федерации, Жилищным кодексом Российской Федерации, на основании распоряжения заместителя Главы муниципального образования «Город Архангельск» от 15 августа 2019 года № 2765р «О признании дома № 15 по ул. Михаила Новова в г. Архангельске аварийным и подлежащим сносу»:

- Изъять для муниципальных нужд земельный участок площадью 1 187 кв. мв кадастровом квартале 29:22:011306, расположенный в Маймаксанском территориальном округе г. Архангельска по ул. Михаила Новова, д. 15, согласно схеме расположения земельного участка, утвержденной распоряжением Администрации городского округа «Город Архангельск» от 15 июня 2023 года № 3463р.
- Изъять для муниципальных нужд жилое помещение, расположенное в Маймаксанском территориальном округе г. Архангельска по ул. Михаила Новова, д. 15: комнату в квартире № 2 (кадастровый номер 29:22:011309:887) площадью 12,5 кв. м.
- Опубликовать распоряжение в газете «Архангельск – Город воинской славы» и на официальном информационном интернет-портале городского округа «Город Архангельск».

**Глава городского округа «Город Архангельск»**

Д.А. Морев

**АДМИНИСТРАЦИЯ ГОРОДСКОГО ОКРУГА «ГОРОД АРХАНГЕЛЬСК»****РАСПОРЯЖЕНИЕ**

от 17 ноября 2023 г. № 6458р

**Об изъятии земельного участка и жилого помещения**

В соответствии с Земельным кодексом Российской Федерации, Жилищным кодексом Российской Федерации, на основании распоряжения заместителя Главы городского округа «Город Архангельск» от 20 апреля 2021 года № 1393р «О признании дома № 2 по ул. Фрунзе в г. Архангельске аварийным и подлежащим сносу»:

- Изъять для муниципальных нужд земельный участок 29:22:012515:3У5 площадью 4 235 кв. м, расположенный в Маймаксанском территориальном округе г. Архангельска по ул. Фрунзе, д. 2, согласно проекту межевания территории муниципального образования «Город Архангельск» в границах ул. Фрунзе, ул. Юнг Военно-Морского Флота и ул. Светлой, утвержденному распоряжением Главы муниципального образования «Город Архангельск» от 1 февраля 2019 года № 218р.
- Изъять для муниципальных нужд жилые помещения, расположенные в Маймаксанском территориальном округе г. Архангельска по ул. Фрунзе, д. 2:
  - 1/8 доли в праве общей долевой собственности на квартиру № 7 (кадастровый номер 29:22:012515:254) общей площадью 74,2 кв. м;
  - 1/8 доли в праве общей долевой собственности на квартиру № 7 (кадастровый номер 29:22:012515:254) общей площадью 74,2 кв. м;
  - 3/4 доли в праве общей долевой собственности на квартиру № 7 (кадастровый номер 29:22:012515:254) общей площадью 74,2 кв. м.
- Опубликовать распоряжение в газете «Архангельск – Город воинской славы» и на официальном информационном интернет-портале городского округа «Город Архангельск».

**Глава городского округа «Город Архангельск»**

Д.А. Морев

**АДМИНИСТРАЦИЯ ГОРОДСКОГО ОКРУГА «ГОРОД АРХАНГЕЛЬСК»****РАСПОРЯЖЕНИЕ**

от 20 ноября 2023 г. № 6462р

**О внесении изменения в состав общественной комиссии по реализации федерального проекта «Формирование комфортной городской среды» в городском округе «Город Архангельск»**

1. Внести в состав общественной комиссии по реализации федерального проекта «Формирование комфортной городской среды» в городском округе «Город Архангельск», утвержденный распоряжением Администрации муниципального образования «Город Архангельск» от 22 ноября 2017 года № 3542р «Об утверждении состава обществен-

ной комиссии по реализации федерального проекта «Формирование комфортной городской среды» в городском округе «Город Архангельск», и положения о ней» (с изменениями), изменение, изложив его в новой прилагаемой редакции.

2. Опубликовать распоряжение в газете «Архангельск – Город воинской славы» и на официальном информационном интернет-портале городского округа «Город Архангельск».

**Глава городского округа «Город Архангельск»**

Д.А. Морев

**СОСТАВ общественной комиссии по реализации федерального проекта «Формирование комфортной городской среды» в городском округе «Город Архангельск»**

Иванов Михаил Викторович	-	исполняющий обязанности заместителя Главы городского округа "Город Архангельск" по городскому хозяйству (председатель комиссии)
Ганущенко Алексей Викторович	-	директор департамента городского хозяйства Администрации городского округа "Город Архангельск" (заместитель председателя комиссии)
Паршуткина Наталья Николаевна	-	начальник отдела благоустройства управления благоустройства департамента городского хозяйства Администрации городского округа "Город Архангельск" (секретарь комиссии)
Альбицкий Сергей Александрович	-	член регионального отделения в Архангельской области Общероссийского общественного движения "НАРОДНЫЙ ФРОНТ "ЗА РОССИЮ" (по согласованию)
Белова Мария Сергеевна	-	директор департамента муниципального имущества Администрации городского округа "Город Архангельск"
Ватага Светлана Григорьевна	-	председатель Архангельского местного отделения Всероссийского общества глухих (по согласованию)
Виноградова Надежда Ивановна	-	депутат Архангельского областного Собрания депутатов (по согласованию)
Воронцов Иван Александрович	-	председатель Архангельской городской Думы, депутат Архангельской городской Думы (по согласованию)
Гурьев Александр Евгеньевич	-	директор муниципального унитарного предприятия "Горсвет"
Заря Виктор Николаевич	-	депутат Архангельского областного Собрания депутатов (по согласованию)
Калимуллин Рим Мукамилевич	-	заместитель председателя Архангельской городской Думы, депутат Архангельской городской Думы (по согласованию)
Климова Наталья Алексеевна	-	директор муниципально-правового департамента Администрации городского округа "Город Архангельск"
Кобылко Нина Ивановна	-	председатель РОО "Добрые Соседи" (по согласованию)
Кю Деффо Ирина Юрьевна	-	заместитель председателя Региональной общественной организации "Архангельская областная организация Всероссийского общества инвалидов" (по согласованию)
Львов Виталий Игоревич	-	руководитель общественного проекта по комплексному развитию северных территорий (по согласованию)
Мальшевская Валерия Сергеевна	-	председатель ТОС "Кемский" (ТОС п. Кемский) (по согласованию)
Недзвецкая Елена Васильевна	-	председатель Совета Регионального отделения Общероссийского общественного движения по увековечиванию памяти погибших при защите Отечества "Поисковое движение России" в Архангельской области (по согласованию)
Новоселов Олег Валерьевич	-	заместитель начальника управления по физической культуре и спорту Администрации городского округа "Город Архангельск"
Писаренко Елена Владимировна	-	директор департамента градостроительства Администрации городского округа "Город Архангельск"
Полюнова Ольга Андреевна	-	начальник управления благоустройства департамента городского хозяйства Администрации городского округа "Город Архангельск"
Сумкина Анастасия Алексеевна	-	начальник муниципального учреждения городского округа "Город Архангельск" "Информационно-расчетный центр"
Тропин Алексей Юрьевич	-	директор НП "СРО УН "Гарант", член Совета Национального объединения СРО управляющих недвижимостью (по согласованию)
Фролов Александр Михайлович	-	депутат Архангельского областного Собрания депутатов (по согласованию)
Хотеновский Владимир Сергеевич	-	заместитель председателя Архангельской городской Думы, депутат Архангельской городской Думы (по согласованию)
Чанчиков Сергей Андреевич	-	депутат Архангельской городской Думы (по согласованию)
Черненко Олег Витальевич	-	депутат Архангельского областного Собрания депутатов (по согласованию)
Ялунина Наталья Юрьевна	-	начальник управления правового обеспечения городского хозяйства муниципально-правового департамента Администрации городского округа "Город Архангельск".

**АДМИНИСТРАЦИЯ ГОРОДСКОГО ОКРУГА «ГОРОД АРХАНГЕЛЬСК»****РАСПОРЯЖЕНИЕ**

от 20 ноября 2023 г. № 6463р

**О присуждении премий имени М.В. Ломоносова Администрации городского округа «Город Архангельск» в 2023 году**

В соответствии с Положением о премиях имени М.В. Ломоносова Администрации городского округа «Город Архангельск», утвержденным постановлением мэрии города Архангельска от 24 июля 2012 года № 216, на основании протокола № 2 заседания комиссии по присуждению премии имени М.В. Ломоносова Администрации городского округа «Город Архангельск» от 3 ноября 2023 года:

- Присудить в 2023 году две премии имени М.В. Ломоносова Администрации городского округа «Город Архангельск»:
  - за способ диагностики и лечения хронического пародонтита у лиц, проживающих в Арктической зоне Российской Федерации – Галиевой Александре Сергеевне, ассистенту кафедры терапевтической стоматологии «Северного государственного медицинского университета»;
  - за научно-исследовательские работы по совершенствованию системы оперативного контроля за ледовой обстановкой при ведении хозяйственной деятельности в арктических морях – авторскому коллективу Северного (Арктического) федерального университета М.В. Ломоносова:
    - Гулиеву Рамилю Зафаровичу, старшему преподавателю кафедры бурения скважин, разработки нефтяных и газовых месторождений;
    - Вяткину Дмитрию Андреевичу, старшему преподавателю кафедры автоматизации, робототехники и управления техническими системами;
    - Фрейман Олегу Александровичу, ассистенту кафедры бурения скважин, разработки нефтяных и газовых месторождений.
- Присвоить в 2023 году почетное звание «Лауреат премии имени М.В. Ломоносова» Галиевой Александре Сергеевне, Гулиеву Рамилю Зафаровичу, Вяткину Дмитрию Андреевичу, Фрейман Олегу Александровичу.
- Выплатить денежное вознаграждение без учета суммы налога на доходы физических лиц лауреатам премии имени М.В. Ломоносова Администрации городского округа «Город Архангельск» в размере:
  - 50 000 (пятьдесят тысяч) рублей Галиевой Александре Сергеевне;
  - 16 667 (шестнадцать тысяч шестьсот шестьдесят семь) рублей Гулиеву Рамилю Зафаровичу;
  - 16 667 (шестнадцать тысяч шестьсот шестьдесят семь) рублей Вяткину Дмитрию Андреевичу;
  - 16 666 (шестнадцать тысяч шестьсот шестьдесят шесть) рублей Фрейман Олегу Александровичу.
- Администрации городского округа «Город Архангельск» осуществить в установленном порядке выплату денежного вознаграждения лауреатам премии имени М.В. Ломоносова Администрации городского округа «Город Архангельск».
- Опубликовать распоряжение в газете «Архангельск – Город воинской славы» и на официальном информационном интернет-портале городского округа «Город Архангельск».

**Глава городского округа «Город Архангельск»**

Д.А. Морев

**ГЛАВА ГОРОДСКОГО ОКРУГА  
«ГОРОД АРХАНГЕЛЬСК»****РАСПОРЯЖЕНИЕ****от 21 ноября 2023 г. № 6507р****Об отклонении проекта внесения изменений в проект планировки межмагистральной территории (жилой район Кузнечиха) муниципального образования «Город Архангельск» в границах наб. Северной Двины, ул. Сибиряковцев, Талажского шоссе площадью 26,1205 га и направлении его на доработку**

В соответствии с Градостроительным кодексом Российской Федерации, Федеральным законом от 6 октября 2003 года № 131-ФЗ «Об общих принципах организации местного самоуправления в Российской Федерации», Уставом городского округа «Город Архангельск», учитывая результаты общественных обсуждений:

- Отклонить проект внесения изменений в проект планировки межмагистральной территории (жилой район Кузнечиха) муниципального образования «Город Архангельск» в границах наб. Северной Двины, ул. Сибиряковцев, Талажского шоссе площадью 26,1205 га и направить его на доработку.
- Опубликовать распоряжение в газете «Архангельск – Город воинской славы» и на официальном информационном интернет-портале городского округа «Город Архангельск».

**Глава городского округа  
«Город Архангельск»****Д.А. Морев****ГЛАВА ГОРОДСКОГО ОКРУГА  
«ГОРОД АРХАНГЕЛЬСК»****РАСПОРЯЖЕНИЕ****от 21 ноября 2023 г. № 6508р****О проведении общественных обсуждений проекта внесения изменений в проект планировки района «Соломбала» муниципального образования «Город Архангельск» в границах элемента планировочной структуры: ул. Красных Партизан, просп. Никольский, ул. Маяковского, наб. Георгия Седова площадью 10,9803 га**

В соответствии с Градостроительным кодексом Российской Федерации, Федеральным законом от 6 октября 2003 года № 131-ФЗ «Об общих принципах организации местного самоуправления в Российской Федерации», Уставом городского округа «Город Архангельск» и Положением об организации проведения общественных обсуждений или публичных слушаний по вопросам градостроительной деятельности на территории муниципального образования «Город Архангельск», утвержденным решением Архангельской городской Думы от 20 июня 2018 года № 688:

- Комиссии по землепользованию и застройке городского округа «Город Архангельск» подготовить и провести общественные обсуждения проекта внесение изменений в проект планировки района «Соломбала» муниципального образования «Город Архангельск» в границах элемента планировочной структуры: ул. Красных Партизан, просп. Никольский, ул. Маяковского, наб. Георгия Седова площадью 10,9803 га.
- Опубликовать распоряжение в газете «Архангельск – Город воинской славы» и на официальном информационном интернет-портале городского округа «Город Архангельск».
- Контроль за исполнением распоряжения возложить на заместителя Главы городского округа «Город Архангельск» по инфраструктурному развитию Майорова А.К.

**Глава городского округа  
«Город Архангельск»****Д.А. Морев****АДМИНИСТРАЦИЯ ГОРОДСКОГО ОКРУГА  
«ГОРОД АРХАНГЕЛЬСК»****РАСПОРЯЖЕНИЕ****от 21 ноября 2023 г. № 6509р****Об изъятии земельного участка и жилых помещений**

В соответствии с Земельным кодексом Российской Федерации, Жилищным кодексом Российской Федерации, на основании распоряжения заместителя Главы муниципального образования «Город Архангельск» от 16 апреля 2019 года № 1116р «О признании дома № 52 по ул. Терехина в г. Архангельске аварийным и подлежащим сносу»:

- Изъять для муниципальных нужд земельный участок площадью 1 302 кв. мв кадастровом квартале 29:22:022551, расположенный в Соломбальском территориальном округе г. Архангельска по ул. Терехина, д. 52, согласно схеме расположения земельного участка, утвержденной распоряжением Администрации городского округа «Город Архангельск» от 14 августа 2023 года № 4592р.
- Изъять для муниципальных нужд жилые помещения, расположенные в Соломбальском территориальном округе г. Архангельска по ул. Терехина, д. 52:
  - 3/86 доли в праве общей долевой собственности на квартиру № 1 (кадастровый номер 29:22:022551:193) общей площадью 141,8 кв. м;
  - 5/43 доли в праве общей долевой собственности на квартиру № 1 (кадастровый номер 29:22:022551:193) общей площадью 141,8 кв. м;
  - 43/172 доли в праве общей долевой собственности на квартиру № 1 (кадастровый номер 29:22:022551:193) общей площадью 141,8 кв. м;
  - 10/86 доли в праве общей долевой собственности на квартиру № 1 (кадастровый номер 29:22:022551:193) общей площадью 141,8 кв. м;
  - 11/62 доли в праве общей долевой собственности на квартиру № 2 (кадастровый номер 29:22:022551:194) общей площадью 141,3 кв. м;
  - 11/62 доли в праве общей долевой собственности на квартиру № 2 (кадастровый номер 29:22:022551:194) общей площадью 141,3 кв. м;
  - 17/62 доли в праве общей долевой собственности на квартиру № 2 (кадастровый номер 29:22:022551:194) общей площадью 141,3 кв. м;
  - 23/94 доли в праве общей долевой собственности на квартиру № 3 (кадастровый номер 29:22:022551:192) общей площадью 143,4 кв. м;
  - 13/94 доли в праве общей долевой собственности на квартиру № 3 (кадастровый номер 29:22:022551:192) общей площадью 143,4 кв. м;
  - 5/47 доли в праве общей долевой собственности на квартиру № 3 (кадастровый номер 29:22:022551:192) общей площадью 143,4 кв. м;
  - 34/139 доли в праве общей долевой собственности на квартиру № 4 (кадастровый номер 29:22:022551:191) общей площадью 141,1 кв. м;
  - 30/139 доли в праве общей долевой собственности на квартиру № 4 (кадастровый номер 29:22:022551:191) общей площадью 141,1 кв. м;
  - 32/139 доли в праве общей долевой собственности на квартиру № 4 (кадастровый номер 29:22:022551:191) общей площадью 141,1 кв. м;
- квартиру № 21 (кадастровый номер 29:22:022551:338) общей площадью 27 кв. м.
- Опубликовать распоряжение в газете «Архангельск – Город воинской славы» и на официальном информационном интернет-портале городского округа «Город Архангельск».

**Глава городского округа  
«Город Архангельск»****Д.А. Морев****АДМИНИСТРАЦИЯ ГОРОДСКОГО ОКРУГА  
«ГОРОД АРХАНГЕЛЬСК»****РАСПОРЯЖЕНИЕ****от 21 ноября 2023 г. № 6510р****Об изъятии земельного участка и жилых помещений**

В соответствии с Земельным кодексом Российской Федерации, Жилищным кодексом Российской Федерации, на основании распоряжения заместителя Главы муниципального образования «Город Архангельск» от 13 сентября 2019 года № 3172р «О признании дома № 35 по ул. Холмогорской в г. Архангельске аварийным и подлежащим сносу»:

- Изъять для муниципальных нужд земельный участок площадью 893 кв. м в кадастровом квартале 29:22:070202, расположенный в территориальном округе Варавино-Фактория г. Архангельска по ул. Холмогорской, д. 35, согласно схеме расположения земельного участка, утвержденной распоряжением Администрации городского округа «Город Архангельск» от 15 июня 2023 года № 3452р.
- Изъять для муниципальных нужд жилые помещения, расположенные в территориальном округе Варавино-Фактория г. Архангельска по ул. Холмогорской, д. 35:
  - квартиру № 5 (кадастровый номер 29:22:070202:611) общей площадью 40,8 кв. м;

- квартиру № 8 (кадастровый номер 29:22:070202:614) общей площадью 39,6 кв. м.
- Опубликовать распоряжение в газете «Архангельск – Город воинской славы» и на официальном информационном интернет-портале городского округа «Город Архангельск».

**Глава городского округа  
«Город Архангельск»****Д.А. Морев****АДМИНИСТРАЦИЯ ГОРОДСКОГО ОКРУГА  
«ГОРОД АРХАНГЕЛЬСК»****РАСПОРЯЖЕНИЕ****от 21 ноября 2023 г. № 6511р****Об изъятии земельного участка и жилых помещений**

В соответствии с Земельным кодексом Российской Федерации, Жилищным кодексом Российской Федерации, на основании распоряжения заместителя Главы городского округа «Город Архангельск» от 3 августа 2021 года № 3164р «О признании дома № 23 по просп. Новгородскому в г. Архангельске аварийным и подлежащим сносу»:

- Изъять для муниципальных нужд земельный участок площадью 418 кв. м (кадастровый номер 29:22:050507:12), расположенный в Ломоносовском территориальном округе г. Архангельска по просп. Новгородскому, д. 23.
- Изъять для муниципальных нужд жилые помещения, расположенные в Ломоносовском территориальном округе г. Архангельска по просп. Новгородскому, д. 23:
  - 1/4 доли в праве общей долевой собственности на квартиру № 1 (кадастровый номер 29:22:050507:117) общей площадью 49,9 кв. м;
  - 1/4 доли в праве общей долевой собственности на квартиру № 1 (кадастровый номер 29:22:050507:117) общей площадью 49,9 кв. м;
  - 1/4 доли в праве общей долевой собственности на квартиру № 1 (кадастровый номер 29:22:050507:117) общей площадью 49,9 кв. м;
  - 1/4 доли в праве общей долевой собственности на квартиру № 1 (кадастровый номер 29:22:050507:117) общей площадью 49,9 кв. м;
  - 1/4 доли в праве общей долевой собственности на квартиру № 1 (кадастровый номер 29:22:050507:117) общей площадью 49,9 кв. м;
  - 2/7 доли в праве общей долевой собственности на квартиру № 2 (кадастровый номер 29:22:050507:118) общей площадью 64,7 кв. м;
  - 13/42 доли в праве общей долевой собственности на квартиру № 2 (кадастровый номер 29:22:050507:118) общей площадью 64,7 кв. м;
  - квартиру № 3 (кадастровый номер 29:22:050507:119) общей площадью 51,1 кв. м;
  - 1/3 доли в праве общей долевой собственности на квартиру № 5 (кадастровый номер 29:22:050507:121) общей площадью 49,8 кв. м;
  - 1/3 доли в праве общей долевой собственности на квартиру № 5 (кадастровый номер 29:22:050507:121) общей площадью 49,8 кв. м;
  - 1/3 доли в праве общей долевой собственности на квартиру № 5 (кадастровый номер 29:22:050507:121) общей площадью 49,8 кв. м;
  - квартиру № 6 (кадастровый номер 29:22:050507:122) общей площадью 66 кв. м;
  - 1/2 доли в праве общей долевой собственности на квартиру № 7 (кадастровый номер 29:22:050507:123) общей площадью 51,7 кв. м;
  - 1/2 доли в праве общей долевой собственности на квартиру № 7 (кадастровый номер 29:22:050507:123) общей площадью 51,7 кв. м.
- Опубликовать распоряжение в газете «Архангельск – Город воинской славы» и на официальном информационном интернет-портале городского округа «Город Архангельск».

**Глава городского округа  
«Город Архангельск»****Д.А. Морев****АДМИНИСТРАЦИЯ ГОРОДСКОГО ОКРУГА  
«ГОРОД АРХАНГЕЛЬСК»****РАСПОРЯЖЕНИЕ****от 21 ноября 2023 г. № 6512р****Об утверждении решения конкурсной комиссии ежегодного городского конкурса «Ступень к совершенству» среди детских и юношеских творческих коллективов муниципальных учреждений культуры городского округа «Город Архангельск» в 2023 году**

В соответствии с Положением о ежегодном городском конкурсе «Ступень к совершенству» среди детских и юношеских творческих коллективов муниципальных учреждений культуры городского округа «Город Архангельск», утвержденным постановлением мэрия города Архангельска от 21 ноября 2012 года № 440:

- Утвердить прилагаемое решение конкурсной комиссии ежегодного городского конкурса «Ступень к совершенству» среди детских и юношеских творческих коллективов муниципальных учреждений культуры городского округа «Город Архангельск» в 2023 году.
- Опубликовать распоряжение в газете «Архангельск – Город воинской славы» и на официальном информационном интернет-портале городского округа «Город Архангельск».

**Глава городского округа  
«Город Архангельск»****Д.А. Морев****УТВЕРЖДЕНО**  
распоряжением Администрации  
городского округа  
«Город Архангельск»  
от 21 ноября 2023 г. № 6512р**Решение конкурсной комиссии ежегодного городского конкурса «Ступень к совершенству» среди детских и юношеских творческих коллективов муниципальных учреждений культуры городского округа «Город Архангельск» в 2023 году**

Признать победителями ежегодного городского конкурса «Ступеньк совершенству» среди детских и юношеских творческих коллективов муниципальных учреждений культуры городского округа «Город Архангельск» в 2023 году в номинациях:

- «Лучший детский, юношеский творческий коллектив года»;
- образцовый художественный коллектив «Хореографический ансамбль «Стиль» муниципального учреждения культуры городского округа «Город Архангельск» «Исакогорско-Цигломенский культурный центр»;
- образцовый художественный коллектив «Танцевальный коллектив «Горошины» муниципального учреждения культуры городского округа «Город Архангельск» «Культурный центр «Северный»;
- образцовый художественный коллектив «Ансамбль баянистов и гармонистов» муниципального учреждения культуры городского округа «Город Архангельск» «Ломоносовский Дворец культуры»;
- хореографический коллектив «Элегия» муниципального учреждения культуры городского округа «Город Архангельск» «Культурный центр «Соломбала-Арт»;
- «Лучший солист детского, юношеского творческого коллектива года»;
- Залесова Владислава Сергеевича, солиста вокальной студии «Территория звезд» муниципального учреждения культуры городского округа «Город Архангельск» «Культурный центр «Соломбала-Арт».

**ГЛАВА ГОРОДСКОГО ОКРУГА  
«ГОРОД АРХАНГЕЛЬСК»****РАСПОРЯЖЕНИЕ****от 21 ноября 2023 г. № 6515р****О подготовке проекта внесения изменений в проект планировки межмагистральной территории (жилой район Кузнечиха) муниципального образования «Город Архангельск» и проекта межевания в границах элемента планировочной структуры: ул. Гагарина, пр. Сибиряковцев, ул. Тесанова площадью 20,7182 га**

В соответствии с Градостроительным кодексом Российской Федерации, с учетом обращения ООО «Ягры»:

- Принять решение о подготовке проекта внесения изменений в проект планировки межмагистральной территории (жилой район Кузнечиха) муниципального образования «Город Архангельск» и проекта межевания в границах элемента планировочной структуры: ул. Гагарина, пр. Сибиряковцев, ул. Тесанова площадью 20,7182 га.
- Подготовить проект внесения изменений в проект планировки межмагистральной территории (жилой район Кузнечиха) муниципального образования «Город Архангельск» и проект межевания в границах элемента планировочной структуры: ул. Гагарина, пр. Сибиряковцев, ул. Тесанова площадью 20,7182 га.
- Утвердить прилагаемое задание на подготовку проекта внесения изменений в проект планировки межмагистральной территории (жилой район Кузнечиха) муниципального образования «Город Архангельск» и проекта межевания в границах элемента планировочной структуры: ул. Гагарина, пр. Сибиряковцев, ул. Тесанова площадью 20,7182 га.

4. Определить, что физические или юридические лица вправе представлять свои предложения о порядке, сроках подготовки и содержании проекта внесения изменений в проект планировки межмагистральной территории (жилой район Кузнечиха) муниципального образования «Город Архангельск» и проекта межевания в границах элемента планировочной структуры: ул. Гагарина, пр. Сибиряковцев, ул. Тесанова площадью 20,7182 га в департамент градостроительства Администрации городского округа «Город Архангельск» со дня опубликования настоящего распоряжения до момента назначения общественных обсуждений.

5. Опубликовать распоряжение в газете «Архангельск – Город воинской славы» и на официальном информационном интернет-портале городского округа «Город Архангельск».

6. Срок действия распоряжения – 12 месяцев с момента его опубликования в газете «Архангельск – Город воинской славы» и на официальном информационном интернет-портале городского округа «Город Архангельск».

7. Контроль за исполнением распоряжения возложить на заместителя Главы городского округа «Город Архангельск» по инфраструктурному развитию Майорова А.К.

<b>Глава городского округа «Город Архангельск»</b>	<b>Д.А. Морев</b>
<b>УТВЕРЖДЕНО</b> распоряжением Главы городского округа «Город Архангельск» от 21 ноября 2023 г. № 6515р	

#### ЗАДАНИЕ

на подготовку проекта внесения изменений в проект планировки межмагистральной территории (жилой район Кузнечиха) муниципального образования «Город Архангельск» и проекта межевания в границах элемента планировочной структуры: ул. Гагарина, пр. Сибиряковцев, ул. Тесанова площадью 20,7182 га

1. Вид документа (документации)

Проект внесения изменений в проект планировки территории межмагистральной территории (жилой район Кузнечиха) и проект межевания в границах элемента планировочной структуры: ул. Гагарина, пр. Сибиряковцев, ул. Тесанова площадью 20,7182 га (далее – проект внесения изменений в проект планировки территории).

2. Технический заказчик

ООО «Ягры» (ИНН 2901069731, ОГРН 1022900532555)

Источник финансирования работ – средства ООО «Ягры».

3. Разработчик документации

Разработчик определяется техническим заказчиком в соответствии с действующим законодательством Российской Федерации.

4. Основание для разработки документации

Распоряжение Главы городского округа «Город Архангельск» от 21 ноября 2023 г. № 6515р «О подготовке проекта внесения изменений в проект планировки территории межмагистральной территории (жилой район Кузнечиха) муниципального образования «Город Архангельск» и проекта межевания в границах элемента планировочной структуры: ул. Гагарина, пр. Сибиряковцев, ул. Тесанова площадью 20,7182 га».

5. Объект градостроительного планирования или застройки территории, его основные характеристики.

Элемент планировочной структуры: ул. Гагарина, пр. Сибиряковцев, ул. Тесанова расположен в Октябрьском территориальном округе города Архангельска и указан на схеме согласно приложению к настоящему заданию.

Территория в границах разработки документации по планировке территории составляет 20,7182 га.

Функциональные зоны согласно генеральному плану муниципального образования «Город Архангельск», утвержденному постановлением министерства строительства и архитектуры Архангельской области от 2 апреля 2020 года № 37-п (с изменениями), в границах которых разрабатывается документация по планировке территории:

планируемая зона смешанной и общественно-деловой застройки;  
планируемая multifunctionальная общественно-деловая зона;  
зона специализированной общественной застройки;  
зона застройки среднеэтажными жилыми домами.

Территориальные зоны согласно правилам землепользования и застройки городского округа «Город Архангельск», утвержденным постановлением министерства строительства и архитектуры Архангельской области от 29 сентября 2020 года № 68-п (с изменениями), в границах которых разрабатывается документация по планировке территории:

multifunctionальная общественно-деловая зона (кодовое обозначение – О1);  
зона специализированной общественной застройки (кодовое обозначение – О2);  
зона застройки среднеэтажными жилыми домами (ЖЗ).

В соответствии с разделом 2 положения о территориальном планировании муниципального образования «Город Архангельск» в составе генерального плана муниципального образования «Город Архангельск», утвержденного постановлением министерства строительства и архитектуры Архангельской области от 2 апреля 2020 года № 37-п (с изменениями), коэффициент плотности застройки установлен:

для multifunctionальной общественно-деловой зоны – 3,0;  
для зоны специализированной общественной застройки – 2,4;  
для зоны смешанной и общественно-деловой застройки – 1,7;  
для зоны застройки среднеэтажными жилыми домами – 1,7.

Категория земель – земли населенных пунктов.

Рельеф – спокойный.

Элемент планировочной структуры находится в границах следующих зон особыми условиями использования территории:

второй и третий пояс санитарной охраны источника водоснабжения;  
зона регулирования застройки 3 типа;  
зона археологического наблюдения В.

Охранные зоны территории памятников и режим использования земель в границах зон утверждены постановлением Правительства Архангельской области от 18 ноября 2014 года № 460-пп «Об утверждении границ зон охраны объектов культурного наследия (памятников истории и культуры) народов Российской Федерации, расположенных на территории исторического центра города Архангельска (в Ломоносовском, Октябрьском и Соломбальском территориальных округах)».

Транспортная инфраструктура территории сформирована.

Транспортная связь обеспечивается в соответствии с картой планируемого размещения автомобильных дорог местного значения муниципального образования «Город Архангельск», включая создание и обеспечение функционирования парковок, в составе генерального плана муниципального образования «Город Архангельск», утвержденного постановлением министерства строительства и архитектуры Архангельской области от 2 апреля 2020 года № 37-п (с изменениями):

по ул. Гагарина, ул. Тесанова – магистральные улицы общегородского значения регулируемого движения;  
по пр. Сибиряковцев – магистральные улицы районного значения.

В соответствии со сводной картой планируемого размещения объектов местного значения муниципального образования «Город Архангельск» в составе генерального плана муниципального образования «Город Архангельск», утвержденного постановлением министерства строительства и архитектуры Архангельской области от 2 апреля 2020 года № 37-п (с изменениями), в границах элемента планировочной структуры: ул. Гагарина, пр. Сибиряковцев, ул. Тесанова не запланировано размещение объектов местного значения.

6. Основные требования к составу, содержанию и форме представляемых материалов документации по планировке территории, последовательности и срокам выполнения работы.

6.1. Внесение изменений в проект планировки территории осуществить в порядке, установленном Градостроительным кодексом Российской Федерации.

В соответствии с пунктом 5.2 статьи 46 Градостроительного кодекса Российской Федерации – внесение изменений в проект планировки территории путем утверждения их отдельных частей общественные обсуждения проводятся применительно к таким утверждаемым частям.

Утверждению подлежит основная часть проекта внесения изменений в проект планировки межмагистральной территории (жилой район Кузнечиха) муниципального образования «Город Архангельск», которая включает:

1) чертеж или чертежи планировки территории, на которых отображаются:

а) красные линии;  
б) границы существующих и планируемых элементов планировочной структуры;  
в) границы зон планируемого размещения объектов капитального строительства (границы указываются сплошной штриховкой);

2) положение о характеристиках планируемого развития территории, в том числе о плотности и параметрах застройки территории (в пределах, установленных градостроительным регламентом), о характеристиках объектов капитального строительства жилого, производственного, общественно-делового и иного назначения и необходимых для функционирования таких объектов и обеспечения жизнедеятельности граждан объектов коммунальной, транспортной, социальной инфраструктуры, в том числе объектов, включенных в программы комплексного развития систем коммунальной инфраструктуры, программы комплексного развития транспортной инфраструктуры, программы комплексного развития социальной инфраструктуры и необходимых для развития территории в границах элемента планировочной структуры. Для зон планируемого размещения объектов федерального значения, объектов регионального значения, объектов местного значения в такое положение включаются сведения о плотности и параметрах застройки территории, необходимые для размещения указанных объектов, а также в целях согласования проекта планировки территории в соответствии с частью 12.7 статьи 45 Градостроительного Кодекса Российской Федерации информация о планируемых мероприятиях по обеспечению сохранения применительно к территориальным зонам, в которых планируется размещение указанных объектов, фактических показателей обеспеченности территории объектами коммунальной, транспортной, социальной инфраструктурой и фактических показателей территориальной доступности таких объектов для населения, в том числе:

местоположение в городе Архангельске, описание границ и площадь территории проектирования;  
краткую характеристику существующего использования территории, включая установленные ограничения, сведения о плотности и параметрах застройки территории в пределах, установленных градостроительным регламентом;

основные направления развития территории, включая характеристики объектов капитального строительства жилого, производственного, общественно-делового и иного назначения и необходимых для функционирования таких объектов и обеспечения жизнедеятельности граждан объектов коммунальной, транспортной, социальной инфраструктуры, в том числе объектов, включенных в программы комплексного развития систем коммунальной инфраструктуры, программы комплексного развития транспортной инфраструктуры, программы комплексного развития социальной инфраструктуры;

предложения по сохранению, сносу, размещению новых объектов;

предложения по развитию транспортной инфраструктуры территории (реконструкция и строительство участков внутриквартальных проездов, улиц, а также по обеспечению сохранения существующих инженерных сетей и сооружений, по их реконструкции, и по строительству новых инженерных сетей и сооружений);

таблицу к чертежу планировки территории согласно приложению № 2 к настоящему заданию. В таблице указываются: номера и площади участков территории, зон планируемого размещения объектов капитального строительства; наименование объектов; характеристики размещаемых объектов капитального строительства;

3) положение об очередности планируемого развития территории, содержащие этапы проектирования, строительства, реконструкции объектов капитального строительства жилого, производственного, общественно-делового и иного назначения и этапы строительства, реконструкции необходимых для функционирования таких объектов и обеспечения жизнедеятельности граждан объектов коммунальной, транспортной, социальной инфраструктуры, в том числе объектов, включенных в программы комплексного развития систем коммунальной инфраструктуры, программы комплексного развития транспортной инфраструктуры, программы комплексного развития социальной инфраструктуры (при необходимости выполняется в табличной форме).

Материалы по обоснованию проекта внесения изменений в проект планировки территории должны содержать:

1) карту (фрагмент карты) планировочной структуры территорий поселения, городского округа, межселенной территории муниципального района с отображением границ элементов планировочной структуры;

2) результаты инженерных изысканий в объеме, предусмотренном разрабатываемой исполнителем работ программой инженерных изысканий, в случаях, если выполнение таких инженерных изысканий для подготовки документации по планировке территории требуется в соответствии с Градостроительным кодексом Российской Федерации;

3) обоснование определения границ зон планируемого размещения объектов капитального строительства;

4) схему организации движения транспорта (включая транспорт общего пользования) и пешеходов, отражающую местоположение объектов транспортной инфраструктуры и учитывающую существующие и прогнозные потребности в транспортном обеспечении на территории, а также схему организации улично-дорожной сети;

5) схему границ территорий объектов культурного наследия;

6) схему границ зон с особыми условиями использования территории;

7) обоснование соответствия планируемых параметров, местоположения и назначения объектов регионального значения, объектов местного значения нормативам градостроительного проектирования и требованиям градостроительных регламентов, а также применительно к территории, в границах которой предусматривается осуществление деятельности по комплексному и устойчивому развитию территории, установленными правилами землепользования и застройки расчетным показателям минимально допустимого уровня обеспеченности территории объектами коммунальной, транспортной, социальной инфраструктурой и расчетным показателям максимально допустимого уровня территориальной доступности таких объектов для населения;

8) схему, отображающую местоположение существующих объектов капитального строительства, в том числе линейных объектов, объектов, подлежащих сносу, объектов незавершенного строительства, а также проходы к водным объектам общего пользования и их береговым полосам;

9) варианты планировочных и (или) объемно-пространственных решений застройки территории в соответствии с проектом внесения изменений в проект планировки территории (в отношении элементов планировочной структуры, расположенных в жилых или общественно-деловых зонах);

10) перечень мероприятий по защите территории от чрезвычайных ситуаций природного и техногенного характера, в том числе по обеспечению пожарной безопасности и по гражданской обороне;

11) перечень мероприятий по охране окружающей среды;

12) обоснование очередности планируемого развития территории;

13) схему вертикальной планировки территории, инженерной подготовки и инженерной защиты территории, подготовленную в случаях, установленных уполномоченным Правительством Российской Федерации федеральным органом исполнительной власти, и в соответствии с требованиями, установленными уполномоченным Правительством Российской Федерации федеральным органом исполнительной власти, на которой должны быть отображены:

а) границы города Архангельска;

б) границы зоны планируемого размещения объектов капитального строительства, устанавливаемые в основной части проекта внесения изменений в проект планировки территории;

в) границы зон планируемого размещения объектов капитального строительства, подлежащих выносу из зоны планируемого размещения линейных объектов;

г) существующие и директивные (проектные) отметки поверхности по осям трасс автомобильных и железных дорог, проезжих частей в местах пересечения улиц и проездов и в местах перелома продольного профиля, существующие и директивные (проектные) отметки других элементов планировочной структуры территории для вертикальной увязки проектных решений, в том числе со смежными территориями;

д) проектные продольные уклоны, направление продольного уклона, расстояние между точками, ограничивающими участок с продольным уклоном;

е) горизонтали, отображающие проектный рельеф в виде параллельных линий;

ж) типовые поперечные профили автомобильных и железных дорог, элементы улично-дорожной сети;

14) иные материалы для обоснования положений по планировке территории, в том числе схему существующих и проектируемых сетей инженерного обеспечения объекта, в соответствии с техническими условиями от ресурсонаблюдающих организаций.

В состав проекта внесения изменений в проект планировки межмагистральной территории (жилой район Кузнечиха) муниципального образования «Город Архангельск» может включаться проект организации дорожного движения, разрабатываемый в соответствии с требованиями Федерального закона от 29 декабря 2017 года № 443-ФЗ «Об организации дорожного движения в Российской Федерации и о внесении изменений в отдельные законодательные акты Российской Федерации».

6.2. При подготовке проекта межевания территории определение местоположения границ образуемых и (или) изменяемых земельных участков осуществляется в соответствии с градостроительными регламентами и нормами отвода земельных участков для конкретных видов деятельности, иными требованиями к образуемым и (или) изменяемым земельным участкам, установленными федеральными законами и законами субъектов Российской Федерации, техническими регламентами, сводами правил.

В случае если разработка проекта межевания осуществляется применительно к территории, в границах которой предусматривается образование земельных участков на основании утвержденного схемы расположения земельного участка или земельных участков на кадастровом плане территории, срок действия которой не истек, местоположение границ земельных участков в таком проекте внесения изменений в проект межевания должно соответствовать местоположению границ земельных участков, образование которых предусмотрено данной схемой.

Утверждению подлежит основная часть проекта межевания, которая включает:

1) текстовую часть, включающую в себя:

а) перечень и сведения о площади образуемых земельных участков, в том числе возможные способы их образования;

б) перечень и сведения о площади образуемых земельных участков, которые будут отнесены к территориям общего пользования или имуществу общего пользования, в том числе в отношении которых предполагаются резервирование и (или) изъятие для государственных или муниципальных нужд;

в) вид разрешенного использования образуемых земельных участков соответствии с проектом планировки территории в случаях, предусмотренных Градостроительным кодексом Российской Федерации;

г) целевое назначение лесов, вид (виды) разрешенного использования лесного участка, количественные и качественные характеристики лесного участка, сведения о нахождении лесного участка в границах особо защитных участков лесов (в случае, если подготовка проекта межевания территории осуществляется в целях определения местоположения границ образуемых и (или) изменяемых лесных участков);

д) сведения о границах территории, в отношении которой утвержден проект межевания, содержащие перечень координат характерных точек этих границ в системе координат, используемой для ведения Единого государственного реестра недвижимости. Координаты характерных точек границ территории, в отношении которой утвержден проект межевания, определяются в соответствии с требованиями к точности определения координат характерных точек границ, установленных в соответствии с Градостроительным кодексом Российской Федерации для территориальных зон;

2) чертежи межевания территории, на которых отображаются:

а) границы планируемых (в случае, если подготовка проекта межевания территории осуществляется в составе проекта планировки территории) и существующих элементов планировочной структуры;

б) красные линии, утвержденные в составе проекта планировки территории, или красные линии, утверждаемые, изменяемые проектом межевания в соответствии с пунктом 2 части 2 статьи 43 Градостроительного кодекса Российской Федерации;

в) линии отступа от красных линий в целях определения мест допустимого размещения зданий, строений, сооружений;

г) границы образуемых и (или) изменяемых земельных участков, условные номера образуемых земельных участков, в том числе в отношении которых предполагаются их резервирование и (или) изъятие для государственных или муниципальных нужд;

д) границы публичных сервитутов.

Материалы по обоснованию проекта межевания должны включать в себя чертежи, на которых отображаются:

1) границы существующих земельных участков;

2) границы зон с особыми условиями использования территорий;

3) местоположение существующих объектов капитального строительства;

4) границы особо охраняемых природных территорий;

5) границы территорий объектов культурного наследия;

6) границы лесничеств, лесопарков, участков лесничества, лесных кварталов, лесотаксационных выделов или частей лесотаксационных выделов.

Документация по планировке территории предоставляется техническим заказчиком в адрес департамента градостроительства Администрации городского округа «Город Архангельск» на бумажном носителе и в электронном виде в следующем объеме:

1) на бумажном носителе в одном экземпляре;

2) на электронном носителе (на компакт-диске) в одном экземпляре каждый нижеуказанный вид.

Электронная версия проекта внесения изменений в проект планировки территории должна содержать:

1) графическую часть, выполненную с использованием программного обеспечения «AutoCad» (\*.dwg / .dxf) в системе координат, используемой для ведения Единого государственного реестра недвижимости (один экземпляр на компакт-диске);

2) графическую часть, выполненную в формате \*.pdf (один экземпляр на компакт-диске);

3) текстовую часть, выполненную с использованием текстового редактора «Word» (\*.doc / .docx) (один экземпляр на компакт-диске).

Требования к текстовой части:

применяется шрифт Times New Roman № 14 или 13;

текст документа печатается через 1 – 1,5 межстрочных интервала;

абзацный отступ в тексте документа составляет 1,25 см;

интервал между буквами в словах – обычный;

интервал между словами – один пробел;

наименования разделов и подразделов центрируются по ширине текста;

текст документа выравнивается по ширине листа (по границам левого и правого полей документа);

длина самой длинной строки реквизита при угловом расположении реквизитов – не более 7,5 см;

длина самой длинной строки реквизита при продольном расположении реквизитов – не более 12 см.

Текстовая часть документации по планировке территории на бумажном носителе должна быть предоставлена в виде пояснительной записки (брошюрованной книги).



Диски должны быть защищены от записи, иметь этикетку с указанием изготовителя, даты изготовления, названия комплекта. В корневом каталоге должен находиться текстовый файл содержания.

7. Основные требования к градостроительным решениям.  
При разработке документации по планировке территории учесть основные положения: генерального плана муниципального образования «Город Архангельск», утвержденного постановлением министерства строительства и архитектуры Архангельской области от 2 апреля 2020 года № 37-п (с изменениями); правил землепользования и застройки городского округа «Город Архангельск», утвержденных постановлением министерства строительства и архитектуры Архангельской области от 29 сентября 2020 года № 68-п (с изменениями); проекта планировки межнагистральной территории (жилой район Кузнечиха) муниципального образования «Город Архангельск», утвержденного распоряжением мэра города Архангельска от 17 декабря 2014 года № 4533р (с изменениями).

Проектными решениями документации по планировке территории предусмотреть следующее:  
в пределах элемента планировочной структуры, определенного проектом планировки межнагистральной территории (жилой район Кузнечиха) площадью 20,7182 га определить границы планируемых элементов планировочной структуры (двух);  
в границах планируемого элемента планировочной структуры, в пределах которого расположены земельные участки с кадастровыми номерами 29:22:040708:395, 29:22:040708:172, 29:22:040708:17, предусмотреть варианты планировочных и (или) объемно-пространственных решений застройки с учетом размещения на указанных земельных участках административно-офисного здания.  
размещение административно-офисного здания на земельных участках с кадастровыми номерами 29:22:040708:395, 29:22:040708:172, 29:22:040708:17;  
установление красных линий;  
определение характеристик планируемого развития территории, в том числе плотности и параметры застройки территории;

определение организации транспортного и пешеходного обслуживания территории в границах элемента планировочной структуры с учетом карты планируемого размещения автомобильных дорог местного значения муниципального образования «Город Архангельск», включая создание и обеспечение функционирования парковок, в составе генерального плана муниципального образования «Город Архангельск», утвержденного постановлением министерства строительства и архитектуры Архангельской области от 2 апреля 2020 года № 37-п (с изменениями);  
доработка вариантов планировочных и (или) объемно-пространственных решений застройки территории в границах элемента планировочной структуры.

Элементы благоустройства следует размещать в соответствии с требованиями, установленными Правилами благоустройства территории городского округа «Город Архангельск», СП 82.13330.2016 «Свод правил. Благоустройство территорий. Актуализированная редакция СНиП III-10-75», иными нормативными документами.

Обеспечение условий жизнедеятельности маломобильных групп населения принять согласно требованиям СП 59.13330.2020 «Свод правил. Доступность зданий и сооружений для маломобильных групп населения. Актуализированная редакция СНиП 35-01-2001».

Ширину внутриквартальных проездов предусмотреть не менее 6 м, ширину дорожек и тротуаров – не менее 2,25 м. При организации дорожек и тротуаров необходимо учитывать сложившуюся систему пешеходного движения.

Парковочные места должны быть организованы в соответствии с действующими сводами правил и региональными нормативами градостроительного проектирования.

Проектируемая территория должна быть оборудована специальными площадками для сбора твердых коммунальных отходов закрытого типа.

На площадках предусмотреть размещение контейнеров для раздельного сбора отходов (бумага, картон, пластик, стекло), бункер для крупногабаритных отходов (КГО).

Размещение площадок общего пользования различного назначения с учетом демографического состава населения, типа застройки, природно-климатических и других местных условий необходимо предусмотреть согласно п. 7.5 СП 42.13330.2016. Свод правил. Градостроительство. Планировка и застройка городских и сельских поселений. Актуализированная редакция СНиП 2.07.01-89\* (утвержден Приказом Минстроя России от 30 декабря 2016 года № 1034/пр).

Водоснабжение планируемой территории предусмотреть централизованное.  
Отведение хозяйственно-бытовых стоков планируемой застройки предусмотреть централизованное.  
Теплоснабжение планируемой застройки предусмотреть централизованное.  
Электроснабжение планируемой территории предусмотреть централизованное.

Решения проекта внесения изменений в проект планировки должны обеспечивать размещение земельных участков, инженерной инфраструктуры и элементов благоустройства с целью создания благоприятных и безопасных условий для использования гражданами указанной территории развития населенного пункта.

Проектные решения документации по планировке планировки определяются с учетом удобства транспортной доступности района. Основными требованиями в отношении организации транспорта при планировке района являются: установление удобной связи планировочного района с устройствами внешнего транспорта; организация в районе пешеходных зон; организация улиц и проездов на территории района, обеспечивающих удобство подъездов и безопасность движения.

Проектом межевания территории необходимо предусмотреть:  
образование земельных участков общего пользования, занятых проездами, существующими пожарными водоемами (при наличии).

Проект внесения изменений в проект планировки территории подготовить в соответствии с техническими регламентами, нормами отвода земельных участков для конкретных видов деятельности, установленными в соответствии с федеральными законами.

8. Состав, исполнители, сроки и порядок предоставления исходной информации для подготовки документации по планировке территории.

Необходимые исходные данные запрашиваются разработчиком самостоятельно, в том числе:

- сведения из Единого государственного реестра недвижимости (далее – ЕГРН) о зонах с особыми условиями использования территорий в виде выписки из ЕГРН о зоне с особыми условиями использования;
- сведения из ЕГРН о кадастровом плане территории, в пределах которого планируется размещение объекта капитального строительства;
- сведения из ЕГРН о правообладателях объектов недвижимости, расположенных в пределах территории, в отношении которой разрабатывается проект межевания;
- сведения о характеристиках объектов недвижимости, расположенных в пределах территории, в отношении которой подготавливается проект межевания;
- иные исходные данные, необходимые для выполнения работы, включая получение цифровых топографических материалов, документов об использовании земельных участков, на которые действие градостроительных регламентов не распространяется или для которых градостроительные регламенты не устанавливаются.

9. Перечень органов государственной власти Российской Федерации, Архангельской области, иных субъектов Российской Федерации, органов местного самоуправления Архангельской области, согласовывающих документацию по планировке территории.

Проект внесения изменений в проект планировки территории должен быть согласован разработчиком с: министерством строительства и архитектуры Архангельской области; департаментом транспорта, строительства и городской инфраструктуры Администрации городского округа «Город Архангельск»; администрацией Октябрьского территориального округа.

По итогам полученных согласований представить документацию по планировке территории в департамент градостроительства Администрации городского округа «Город Архангельск» для принятия решения об утверждении.

Утверждение документации по планировке территории осуществляется в соответствии с Градостроительным кодексом Российской Федерации.

10. Требования к документации по планировке территории.  
Документацию по планировке территории выполнять в соответствии с требованиями законодательства, установленных государственными стандартами, техническими регламентами в сфере строительства и градостроительства, заданием.

- Нормативно-правовая и методическая база для выполнения работ:  
Градостроительный кодекс Российской Федерации;  
Земельный кодекс Российской Федерации;  
Жилищный кодекс Российской Федерации;  
Водный кодекс Российской Федерации;  
Градостроительный кодекс Архангельской области;  
Федеральный закон от 30 марта 1999 года № 52-ФЗ «О санитарно-эпидемиологическом благополучии населения»;  
Федеральный закон от 10 января 2002 года № 7-ФЗ «Об охране окружающей среды»;  
Федеральный закон от 14 марта 1995 года № 33-ФЗ «Об особо охраняемых природных территориях»;  
Федеральный закон от 25 июня 2002 года № 73-ФЗ «Об объектах культурного наследия (памятниках истории и культуры) народов Российской Федерации»;  
Федеральный закон от 24 июня 1998 года № 89-ФЗ «Об отходах производства и потребления»;  
Федеральный закон от 21 декабря 1994 года № 68-ФЗ «О защите населения и территорий от чрезвычайных ситуаций природного и техногенного характера»;

Федеральный закон от 29 декабря 2017 года № 443-ФЗ «Об организации дорожного движения в Российской Федерации и о внесении изменений в отдельные законодательные акты Российской Федерации»;

приказ Росреестра от 10 ноября 2020 года № П/0412 «Об утверждении классификатора видов разрешенного использования земельных участков»;

приказ Министерства строительства и жилищно-коммунального хозяйства РФ от 25 апреля 2017 года № 739/пр «Об утверждении требований к цифровым топографическим картам и цифровым топографическим планам, используемым при подготовке графической части документации по планировке территории»;

постановление Правительства Российской Федерации от 31 марта 2017 года № 402 «Об утверждении Правил выполнения инженерных изысканий, необходимых для подготовки документации по планировке территории»;

РДС 30-201-98. Инструкция о порядке проектирования и установления красных линий в городах и других поселениях Российской Федерации;

СП 42.13330.2016. Свод правил. Градостроительство. Планировка и застройка городских и сельских поселений. Актуализированная редакция СНиП 2.07.01-89\*;

СП 476.1325800.2020. Свод правил. Территории городских и сельских поселений. Правила планировки, застройки и благоустройства жилых микрорайонов;

СП 82.13330.2016. Свод правил. Благоустройство территорий. Актуализированная редакция СНиП III-10-75;

СП 396.1325800.2018. Улицы и дороги населенных пунктов. Правила градостроительного проектирования; генеральный план муниципального образования «Город Архангельск», утвержденный постановлением министерства строительства и архитектуры Архангельской области от 2 апреля 2020 года № 37-п (с изменениями);

правила землепользования и застройки городского округа «Город Архангельск», утвержденные постановлением министерства строительства и архитектуры Архангельской области от 29 сентября 2020 года № 68-п (с изменениями);

проект планировки межнагистральной территории (жилой район Кузнечиха) муниципального образования «Город Архангельск», утвержденный распоряжением мэра города Архангельска от 17 декабря 2014 года № 4533р (с изменениями);

местные нормативы градостроительного проектирования муниципального образования «Город Архангельск», утвержденные решением Архангельской городской Думы от 20 сентября 2017 года № 567 (с изменениями);

региональные нормативы градостроительного проектирования Архангельской области, утвержденные постановлением Правительства Архангельской области от 19 апреля 2016 года № 123-пп (с изменениями);

иные законы и нормативные правовые акты Российской Федерации, Архангельской области, городского округа «Город Архангельск».

11. Состав и порядок проведения предпроектных научно-исследовательских работ и инженерных изысканий  
Проект внесения изменений в проект планировки территории выполнить на топографическом плане в масштабе 1:500 или 1:1000.

Инженерные изыскания выполнить в соответствии с постановлением Правительства Российской Федерации от 31 марта 2017 года № 402 «Об утверждении Правил выполнения инженерных изысканий, необходимых для подготовки документации по планировке территории».

12. Порядок проведения согласования документации по планировке территории.  
Порядок согласования:

1) предварительное рассмотрение основных проектных решений документации по планировке территории департаментом градостроительства Администрации городского округа «Город Архангельск»;

2) согласование документации по планировке территории с организациями, указанными в пункте 9 настоящего задания;

3) доработка документации по планировке территории, устранение замечаний (недостатков).

4) Общественные обсуждения или публичные слушания по рассмотрению документации по планировке территории проводятся в порядке, установленном в соответствии со статьей 5.1 Градостроительного кодекса Российской Федерации, Федеральным законом от 6 октября 2003 года № 131-ФЗ «Об общих принципах организации местного самоуправления в Российской Федерации», Уставом городского округа «Город Архангельск», Положением об организации и проведении общественных обсуждений или публичных слушаний по вопросам градостроительной деятельности на территории муниципального образования «Город Архангельск», утвержденным решением Архангельской городской Думы от 20 июня 2018 года № 688.

5) доработка документации по планировке территории по результатам общественных обсуждений или публичных слушаний;

6) утверждение документации по планировке территории Администрацией городского округа «Город Архангельск».

13. Дополнительные требования для зон с особыми условиями использования территорий  
Материалы по обоснованию проекта внесения изменений в проект планировки территории должны содержать:

схему границ территорий объектов культурного наследия;

схему границ зон с особыми условиями использования территории.

14. Иные требования и условия  
Разработанный с использованием компьютерных технологий проект внесения изменений в проект планировки территории должен отвечать требованиям государственных стандартов и требованиям по формированию информационной системы обеспечения градостроительной деятельности.

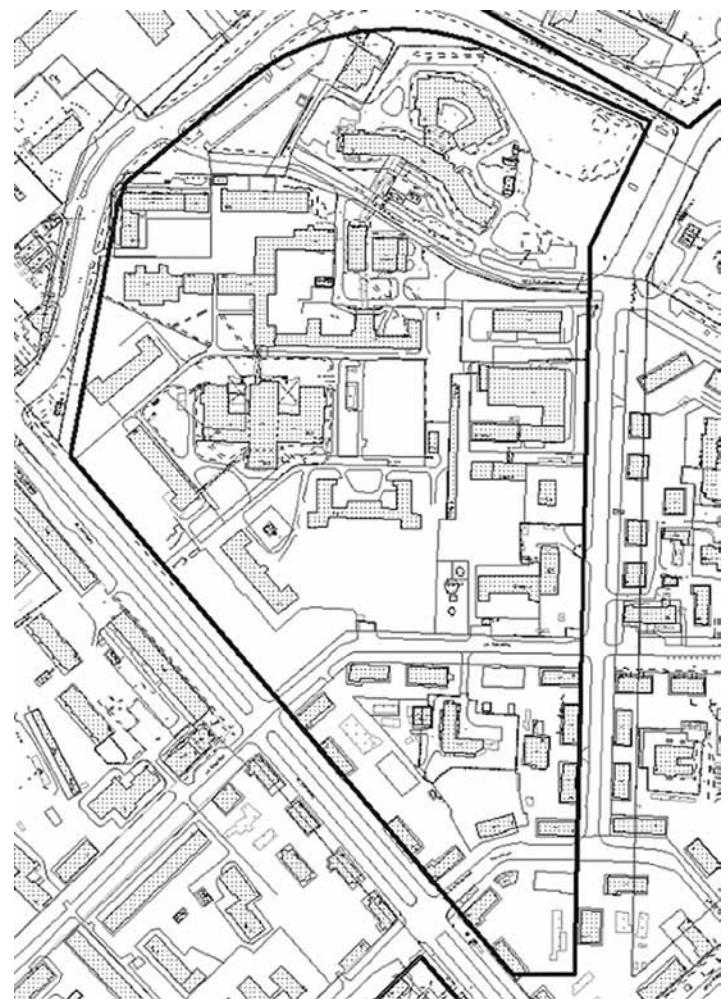
Приложения:

- Схема границ проектирования.
- Таблица «Участки территории (зоны) планируемого размещения объектов».

ПРИЛОЖЕНИЕ № 1

к заданию на подготовку проекта внесения изменений в проект планировки Привокзального района муниципального образования «Город Архангельск» и проекта межевания в границах элемента планировочной структуры: ул. Гагарина, пр. Сибиряковцев, ул. Тесанова площадью 20,7182 га

## СХЕМА границ проектирования



ПРИЛОЖЕНИЕ № 2

к заданию на подготовку проекта внесения изменений в проект планировки Привокзального района муниципального образования «Город Архангельск» и проекта межевания в границах элемента планировочной структуры: ул. Гагарина, пр. Сибиряковцев, ул. Тесанова площадью 20,7182 га

Таблица «Участки территории (зоны) планируемого размещения объектов»

№ участка на плане	№ объекта на плане	Виды разрешенного использования земельных участков и объектов капитального строительства	Предельные параметры участка			Наименование объекта	Показатели объекта				
			Площадь участка, га	Плотность застройки, тыс. кв.м/га	Высота, м		Застроенность, %	Суммарная поэтажная площадь наземной части в габаритах наружных стен, тыс.кв.м	Использование подземного пространства	Гостевые приобъектные автостоянки (наземные), м/м	Примечания, емкость/мощность
1	2	3	4	5	6	7	8	9	10	11	12



# Ключ к знаниям

В Холмогорах отметили 312 лет со дня рождения Михаила Ломоносова

**На малой родине ученого состоялись мероприятия в рамках Ломоносовских чтений.**

Ученые Российской академии наук, делегация академий наук Киргизии и Беларуси, представители межрегионального общественного Ломоносовского фонда собрались в селе Холмогоры. Гости побывали у памятника М. В. Ломоносову и возложили цветы.

А затем со старшеклассниками Холмогорской средней школы встретился член-корреспондент Российской академии наук, президент межрегионального общественного Ломоносовского фонда **Константин Лобанов**. Ученый провел лекцию на тему «Кольская сверхглубокая скважина: космический полет в недра планеты Земля».

Пленарное заседание Ломоносовских чтений состоялось в центре культуры «Двина».

– Ломоносовские чтения – это площадка, которая дает возможность современным ученым общаться, обмениваться опытом, делиться идеями, открытиями и представлять это нам с вами, – отметил исполняющий обязанности главы Холмогорского округа **Виталий Дианов**.

– Глядя на жизнь **Михаила Васильевича Ломоносова**, понимаешь, что человеческий ум, стремление к познанию не имеют границ. И это пример для тех, кто живет сегодня, кому предстоит вершить судьбу нашей страны завтра. Пример великого служения Отечеству и российскому народу, – сказала председатель правления Ломоносовского фонда **Екатерина Прокопьева**.

С докладом «Природные катастрофы: землетрясения и вулканизм» выступил главный научный сотрудник Геологического института РАН **Михаил Хуторской**.

Часть доклада он посвятил ученым и исследователям, которые стояли у истоков изучения природных ка-



ского и культурного наследия территории вручила учителю технологии и черчения Холмогорской средней школы, народному мастеру России **Алексее Семакову**.

Украшением торжественного заседания стали выступления творческих коллективов Холмогорского округа и группы Северного русского народного хора.

В день рождения ученого в Ломоносовской аллее в Холмогорах состоялось открытие композиции «Ключ к знаниям».

Аллея из хвойных деревьев была заложена несколько лет назад. Теперь на ней появилась «ученая дорожка» с информационными стендами о жизни и труде М. В. Ломоносова, об истории Холмогор.

Новая композиция – это часть большого плана по благоустройству аллеи. Воплотить идею Холмогорского отделения Ломоносовского фонда удалось благодаря финансовой поддержке проекта ТОС «Центр».

– Постепенно наша «ученая дорожка» наполняется познавательным содержанием. Свой ключ к знаниям **Михаило Ломоносов** получил на этой земле, в библиотеке Спасо-Преображенского собора. А в трех деталях композиции «Ключ к знаниям» – «книжной полке с трудами академика Ломоносова», скамеечке и светильнике – зашифрована научная работа Ломоносова, благодаря которой зародилось мозаичное искусство, – рассказала заместитель председателя Холмогорского отделения Ломоносовского фонда **Тамара Ульянова**.

Жители села Ломоносово также почтили память своего знаменитого земляка.

В митинге у памятника М. В. Ломоносову приняли участие местные жители – работники культуры и образования, студенты косторезного училища, школьники и воспитанники детского сада.

Образовательные и просветительские мероприятия в этот день проходят в средней школе, косторезном училище, библиотеке, музее.

тастроф. Значимое место в этой плееде занимает наш великий земляк.

Как отметил **Михаил Хуторской**, открытие нейтральной зоны, сделанное Ломоносовым, стало первым в геотермии и послужило дальнейшему развитию этой науки.

Традицией Ломоносовских чтений также является вручение Ломоносовской премии школьникам, добившимся высоких результатов в учебной, спортивной, исследовательской или общественно значимой деятельности.

В этом году лауреатами премии стали 15 обучающихся школ Холмогорского округа.

Премия М. В. Ломоносова администрация Холмогорского округа за вклад и сохранение историче-

