Официальный публикатор муниципальных правовых актов, решений сессий Архангельской городской Думы

Городская газета

АРХАНГЕЛЬСК – ГОРОД ВОИНСКОЙ СЛАВЫ

ЕЖЕНЕДЕЛЬНОЕ ИЗДАНИЕ АДМИНИСТРАЦИИ ОБЛАСТНОГО ЦЕНТРА

№ 10 (1103), 11 февраля 2022 года

ЛЮДИ И СОБЫТИЯ • ПОЛИТИКА И ЭКОНОМИКА • КУЛЬТУРА И СПОРТ

Есть чем школе гордиться

Полувековой юбилей отметила школа № 55 Архангельска

Сейчас в школе обучается 506 учеников. Выпускников в этом году – 58, 14 из них оканчивают 11-й класс.

Школа гордится в первую очередь своим патриотическим воспитанием подрастающего поколения. Например, здесь активно развивается музей боевой и трудовой славы.

Его фонды регулярно пополняли документы из архивов, которые редко могут увидеть обычные горожане. В основном это были личные переписки военных лет, поэтому в музей до сих пор часто обращаются люди с просьбой помочь отыскать родственников.

С такой поисковой деятельностью активно помогают и кадеты. В школе сейчас кадетский класс есть практически на каждой параллели. Они активисты многих конкурсов и мероприятий, в том числе в других городах России.

Направления кадетских классов в школе разнообразны и даже неожиданны: спасательный, правовой, экологический.

Кстати, кадетские классы здесь были открыты одними из первых в городе.

■ ФОТО: САЙТ МБОУ СШ № 55

Социальные акции для жителей

В культурном центре «Луч» стартовали новые акции

■ ФОТО: МКЦ «ЛУЧ»

Жители могут принять участие в акциях «Майская колонка», «Помни эту дату», «Кроссбукинг» и «Остров поет».

Организаторы пригласили горожан принять участие в акциях и мероприятиях:

«Слушайте полезные советы, новости, пожелания, поздравления, веселые истории и многое другое каждый вторник!

Наша майская колонка звучит по всему округу, чтобы вы не скучали, получали заряд отличного настроения и много полезной информации.

Вспоминайте судьбоносные события, подвиги героев, интересные факты из жизни необычных людей нашей страны вместе с волонтерами еженедельной акции «Помни эту дату». изучайте историю вместе с культурным центром «Луч».

Делиться своими книгами и получать новые в точках «Кроссбукинга» теперь легче легкого.

В округе их целых две – в филиале № 1 острова Краснофлотский и концертном зале «Космос». Давайте читать – это очень увлекательно.

Хотите поздравить друзей и близких с днем рождения, пожелать удачи , просто стать героями нашей «Лучшей почты» – отправляйтесь к зданию на Первомайской, опускайте письмо в почтовый ящик, и наши специалисты разместят ваши строки на стене группы ВК «Луч».

■ ФОТО: МКЦ «ЛУЧ»

Сошлись клюшками в «Ягодке»

В детском саду № 174 состоялся турнир по хоккею с мячом среди воспитанников старшего дошкольного возраста

На хоккейном поле клюшки скрестили шесть сильных команд по шесть человек.

Многие участники занимаются в кружке дополнительного образования «Крепыш» по флорболу и футболу, поэтому навыки владения клюшкой с мячом и правила безопасности дошкольникам хорошо знакомы.

Турнир прошел на одном дыхании, победители были очень рады забитым мячам, а проигравшие немного расстроились, но готовы тренироваться и соревноваться дальше, для дальнейших побед!

■ ФОТО: САЙТ МБДОУ ДЕТСКИЙ САД № 174 «ЯГОДКА»

Здесь детям тепло, уютно и интересно

Детский сад № 6 «Олененок» – победитель в номинации «Детский сад воспитания» городского конкурса «Детский сад – 2021»

Александр НИКОЛАЕВ

■ ФОТО: САЙТ МБДОУ ДЕТСКИЙ САД № 6 «ОЛЕНЕНОК»

Муниципальный конкурс «Детский сад года» является ежегодным и проходит в городе Архангельске уже более 20 лет.

Правила организации и проведения, участия в конкурсе и определения победителей и призеров конкурса регулируются положением, которое разрабатывается и утверждается администрацией Архангельска.

Документ заранее, как минимум за 3 месяца, размещается на доступных информационных ресурсах, для того чтобы педагогическая и родительская общественность имела возможность ознакомиться и решить вопрос по своему участию.

Традиционно победители предыдущего года входят в жюри конкурса следующего года.

С 2019 года в связи с режимом повышенной готовности, введенным на территории Архангельской области, детсады соревнуются в дистанционной форме.

НАШ ДЕТСАД – ЛУЧШИЙ

Основной целью конкурса является выявление лучших педагогических коллективов детских садов.

Заявлены три номинации: «Детский сад воспитания», «Детский сад творчества», «Детский сад раннего развития».

Конкурс – это всегда волнение, творческий азарт и вдохновение. Он дарит новый опыт, идеи, желание меняться и расти или остановиться и переосмыслить свои действия.

В рамках конкурса эксперты оценивали чек-листы последовательных действий участников для достижения статуса «Детский сад – 2021», «Видеоролики», демонстрирующие инновационный опыт работы учреждений, а также массовые мероприятия по артистическому представлению образовательных учреждений – флешмобы «Наш детский сад лучший!» (с привлечением участников образовательных отношений).

Все представленные на конкурс материалы очень интересны и разнообразны, в них присутствует и креативность, и инновационность, работы заслуживают особого внимания и высоких оценок.

МИР ДЛЯ РЕБЕНКА

За почетное звание стать лучшим боролись 14 дошкольных учреждений, а победителями стали детские сады №№ 6, 117 и 157.

С целью повышения профессиональной компетентности педагогического коллектива, создания благоприятной мотивационной среды для развития учреждения, развития творческого потенциала и, конечно, повышения конкурентоспособности детский сад № 6 систематически принимает участие в городском конкурсе «Детский сад года» в различных номинациях и неоднократно одерживал победу:

• в 2016 году – в номинации «Растим патриотов» («Лучший детский сад, реализующий непрерывное патриотическое воспитание дошкольников»);

• в 2018 году – в номинации «Мир, в котором я живу» («Лучший детский сад нравственно-патриотического воспитания детей»);

• в 2021 году – в номинации «Детский сад воспитания» (реализация образовательной деятельности, направленной на развитие личности, самоопределение и социализацию детей на основе социокультурных и духовно-нравственных ценностей).

В настоящее время «Олененок» посещают 367 воспитанников, функционирует 14 групп из них 2 группы раннего возраста, 3 группы – младшего возраста, 2 группы среднего дошкольного возраста, 4 группы старшего дошкольного возраста, 3 группы – подготовительного к школе возраста.

НОВЫЕ ВОЗМОЖНОСТИ

Административный и педагогический коллектив отличается стабильностью – 15 человек проработали в дошкольном учреждении более 20 лет, 18 педагогов имеют первую и высшую квалификационные категории.

Заведующая детским садом № 6 **Наталья Велютина** рассказала, что в 2019 году в ходе реализации пилотного проекта на третьем этаже типового 12-группового здания «Олененка» был проведен капитальный ремонт и открыто две дополнительные группы для детей старшего дошкольного возраста.

– Мы получили дополнительные помещения, которые нам были очень нужны. Мы решили использовать их под лего-комнату, кабинет логопеда и мини-библиотеку, – рассказала Наталья Велютина.

Для оснащения нового игрового кабинета депутат областного Собрания **Александр Фролов** подарил «Олененку» наборы конструктора «Лего». При содействии Александра Михайловича в детсаду были установлены новые окна в одной из младших групп.

Кстати, проект по переоборудованию третьих этажей в дошкольных учреждениях – это совместная программа области и муниципалитета. Из областного бюджета при нашей поддержке городу было дополнительно выделено почти 40 млн рублей. Д/с «Олененок» – один из пилотных детсадов по этой программе, которая позволяет, эффективно расходуя средства, создавать дополнительные места для дошколят.

– Кроме того, при поддержке областного и федерального бюджета в округе строится три новых детсада. В результате в Майской Горке, где население быстро растет, много молодых семей, мы создаем условия для доступности дошкольного образования, – отметил депутат областного Собрания Александр Фролов.

Капремонт верхних этажей в детсадах имеет двойной эффект: появляются дополнительные места и учреждения получают новый импульс для развития.

Руководители творчески подошли к задаче использовать обновленные помещения, поэтому для ребят созданы различные интерактивные пространства.

ПЕСОЧНАЯ АНИМАЦИЯ И ХАПКИДО

Кроме этого, в саду функционируют театральная студия, секция «Хапкидо», студия песочной анимации.

Охват детей дополнительным образованием составляет 211 человек (57,4 % от общего количества посещающих). Для успешной реализации образовательных услуг в детском саду создана современная информационно–техническая база: 6 компьютеров, ноутбук, музыкальные центры, телевизор, сканер, 4 принтера, 2 мультимедийных проектора, магнитофоны, интерактивная установка, 8 световых столов для песочной анимации, наборы для легоконструирования, аудио- и видеоматериалы для работы с детьми и педагогами.

Программа воспитания в детсаду № 6, которая внедрена в образовательный процесс с 1 сентября 2021 года, направлена на развитие духовно-нравственных

ценностей, основы нравственного и патриотического воспитания, включает дополнительную работу по нравственному, патриотическому воспитанию и граждановедению во всех возрастных группах.

РАСТИМ ПАТРИОТОВ

В течение 9 лет детский сад является опорным в системе образования Архангельска по реализации проектов нравственно-патриотической направленности.

С момента открытия дополнительных групп в 2019 году в детском саду функционирует группа «Юные кадеты», давшая старт многим инновационным начинаниям: акции «Катюша», межрегиональному взаимодействию кадетских групп, детско-родительскому клубу «Северяне» (в котором в 2021-2022 году занимаются 38 семей с детьми в возрасте от 3 до 7).

Активные родители с детьми выступают на открытых мероприятиях, посещают в выходные дни музеи и достопримечательности города, снимают видеоролики по образовательной деятельности, запускают челенджи).

С 2022 года дошкольная организация является опорным учреждением в системе образования Архангельска по реализации проекта «Юные кадеты – начало становления гражданина России».

Образовательная среда расширена за счет взаимодействия с Региональным центром патриотического воспитания и подготовки граждан (молодежи) к военной службе, с Центральной библиотечной системой, детской библиотекой № 9 округа Майская Горка, Архангельским государственным музеем деревянного зодчества и народного искусства «Малые Корелы», детским садом № 8 г. Курска и другими социальными партнерами.

В январе 2022 года детский сад отметил свое 35-летие. За прошедшие годы в дошкольном учреждении сложился профессиональный коллектив, живущий яркой и динамичной жизнью.

КОМФОРТНАЯ СРЕДА ДЛЯ ДЕТЕЙ

Педагоги и воспитанники «Олененка» активно представляет опыт своей работы на городских, областных и региональных форумах.

Детский сад № 6 – это комфортная, безопасная образовательная среда, которая, сохраняя традиции, стабильно функционирует и активно развивается.

– Деятельность учреждения направлена не только на решение задач обучения и воспитания, но и на оздоровление, социализацию и в первую очередь на создание психологического базиса для полноценного развития личности.

Сегодня у детского сада свой путь развития, который обеспечивает ему не только успех, но и позволяет расти каждому педагогу и воспитаннику. Но неизменным остается мастерство педагогов, забота персонала и тепло, с которым принимает дошкольное учреждение своих воспитанников, – отметила Наталья Велютина.

Георгий ГУДИМ-ЛЕВКОВИЧ:

«Первый конвой «Дервиш» стал своеобразным символом объединенных наций»

Книга о «Дервише» стала лауреатом международной литературной премии



Александр НИКОЛАЕВ

Изданная при поддержке Группы Аквилон книга «Дервиш». Братство Северных конвоев» стала победителем Международной литературной премии имени Антона Дельвига «За верность слову и Отечеству».

29 января в Москве, в клубе «Колесо истории», прошла торжественная церемония вручения премий имени **Антона Дельвига** «За верность слову и Отечеству».

Учрежденная «Литературной газетой» награда вручается литераторам, историкам и просветителям, лучшим авторам, пишущим на русском языке. С 2020 года премия присуждается исключительно за произведения исторической направленности.

Как отметил главный редактор «Литературной газеты» **Максим Замшев**, приверженность тезису, что в большом и истинном русском писателе литературный талант должен сочетаться с любовью к родной стране и к родному слову, определяет ключевую роль премии в области сохранения национальных культурных ценностей, противодействию искажения истории и бережному отношению к русскому языку, как одной из самых значимых в области культуры, литературы и просветительства.

В 2021 году компетентное жюри выбирало победителей среди 52 соискателей из 26 регионов России, а также Беларуси и Черногории. В номинации «Исследование» лауреатом премии стала книга ««Дервиш». Братство северных конвоев».

Напомним, что книга вышла в свет в июле прошлого года накануне празднования 80-летия прихода в СССР первого союзного конвоя «Дервиш». Издание стало возможным благодаря объединению усилий проекта **Дмитрия Акишева** и **Светланы Ефремовой** «Архангельск в войне» и поддерживаемого Группой Аквилон проекта «Бессмертный экипаж».

Книга, напечатанная в ОАО «Северодвинская типография», состоит из нескольких компонентов. Прежде всего, это изложение событий, связанных с подготовкой и осуществлением операции «Дервиш» – проводкой первого союзного конвоя из Великобритании в Архангельск. Важнейший раздел – это документы, связанные с «Дервишем», и воспоминания его участников, которые впервые публикуются на русском языке. Также книга рассказывает о сохранении в городе воинской славы Архангельске памяти о Северных конвоях и содержит много фотоматериалов, посвященных событиям уже новейшей истории.

– Очень приятно, что наш скромный труд отмечен такой известной и уважаемой наградой. Первый конвой «Дервиш» стал своеобразным символом объединенных наций. Тот факт, что представители более 20 различных государств и национальностей объединились во время союзных конвоев, говорит о многом. Они разговаривали на разных языках, но прекрасно понимали друг друга и осознавали, зачем жертвуют своими жизнями. Они шли на смерть ради страны, которая казалась им такой далекой и неизвестной, но оказалась такой близкой и очень родной. Я много общался с ветеранами и совершенно точно осознал: люди военных лет никогда не делили Победу, для них она была одна на всех. Низкий поклон всем нашим ветеранам и нашим союзникам, которые сделали во время войны все возможно и невозможное, чтобы мы сейчас жили, – отметил автор книги «Дервиш» Братство Северных конвоев» **Георгий Гудим-Левкович**.

ФОТО: РВК-АРХАНГЕЛЬСК

Реконструкция магистрального водовода на Талажском шоссе завершится весной

В рамках инвестиционной программы РВК-Архангельск в районе Талажского шоссе продолжается строительство дублирующей линии магистрального водовода.

Общая протяженность нового участка составит более 3,5 километров.

Работы ведутся методом горизонтально-направленного бурения. При этом используются современные полимерные материалы с гарантированным сроком службы не менее 50-ти лет.

Строительство идет по графику и с надлежащим качеством, отмечают специалисты отдела строительного контроля дирекции по капитальному строительству «РВК-Архангельск».

Со следующей недели объект будет «усилен» людьми и техникой – подрядчик вводит в работу еще одну установку бурения. Это делается ввиду большой социальной важности выполняемого проекта по бесперебойному и качественному обеспечению водой более чем 20 тысяч жителей Северного округа Архангельска.

– В 2021 году, когда для подключения жителей Северного округа к центральному водоснабжению была модернизирована ВНС-91 и построен дюкер через реку Кузнечиху, выявилась проблема с состоянием трубопровода, работающего на пределе своих возможностей. При поддержке органов власти в инвестпрограмму предприятия были внесены изменения, и началась реконструкция существующего водовода. Реализация этого проекта обеспечит бесперебойную подачу воды не только в микрорайон Первых Пятилеток, но и в поселок Талаги, нефтебазу и Аэропорт, – рассказал директор по капстроительству «РВК-Архангельск» **Александр Бараев**.

Плановое завершение работ – май 2022 года, возможен досрочный ввод в эксплуатацию уже в апреле.

«Строительство идет по графику и с надлежащим качеством, отмечают специалисты отдела строительного контроля дирекции по капитальному строительству «РВК-Архангельск»

Какой увидят площадь Профсоюзов жители Архангельска?

16 февраля представят предварительную концепцию проекта реконструкции знаковой территории областного центра


ФОТО: ARHCITY.RU

Александр ГАВЗОВ

Власти Архангельска готовятся к созданию нового облика площади Профсоюзов.

В конце октября 2021 года администрация Архангельска подписала контракт на разработку проектной документации по реконструкции площади Профсоюзов с краснодарской компанией «ФЕРРУМ-97».

Субподрядчиком выступило архитектурное бюро Orchestra Design. Оно разрабатывает дизайн территории с учетом предложений, которые были рассмотрены администрацией города на этапе предварительной подготовки. Краснодарские же специалисты займутся проектированием дорожной инфраструктуры, переноса подземных коммуникаций, инфраструктурных объектов.

Агентство Orchestra Design базируется в Санкт-Петербурге и в Париже, занимается реализацией российско-французских проектов в области архитектуры, дизайна городской среды, создания публичных программ культурных кластеров и общественных центров. Команда Orchestra Design строит свою работу вокруг «идеи места», наполняя его жизнью и движением.

– Для нас принципиально важно, чтобы территория площади Профсоюзов была не просто наполнена интересными арт-объектами: качество дизайнерских и инфраструктурных решений, проработанность и уровень идейной составляющей должны быть на высшем уровне. Именно поэтому администрация Архангельска приложила все усилия, чтобы содействовать привлечению специалистов, которые имеют успешный и яркий опыт проектирования городской среды, – подчеркнул глава Архангельска **Дмитрий Морев**.

К слову, среди проектов агентства, которые получили высокую оценку архитекторов и жителей, – концепция творческого кластера «Октава» в Туле, дизайн-проект кластера «Маяк» в Нижнем Новгороде, ландшафтно-архитектурная концепция парка «Тучков буян» в Санкт-Петербурге, стратегия развития реки Казанки в столице Татарстана, концепции развития прибрежных территорий Москвы-реки и домов культуры в Московской области. Также реализованы проекты в городах Франции.

16 февраля представят предварительную концепцию проекта реконструкции площади Профсоюзов в Архангельске

Жителей Архангельска приглашают принять участие в презентации и обсуждениях концепции благоустройства одной из центральных площадей города.

Мероприятие пройдет в онлайн-формате 16 февраля. Начало в 19:00.

На встрече будут представлены ключевые архитектурные решения по реконструкции площади Профсоюзов, разработанной российско-французским бюро совместно с горожанами и партнерами проекта. По итогам мероприятия концепция будет доработана. Финальная презентация итоговой версии запланирована на март 2022 года.

На встрече участники смогут поделиться своим мнением относительно архитектурной концепции проекта.

Для получения ссылки на Zoom-конференцию обязательна регистрация. В день проведения мероприятия на указанный в анкете адрес электронной почты будет направлена ссылка на онлайн-конференцию.

Отметим, что в рамках разработки проекта были проведены проектные семинары, опросы, глубинные интервью с представителями администрации, бизнеса, сферы образования и культуры. Совместно разработанные решения легли в основу предварительной концепции реконструкции пространства.

Территория для благоустройства включает в себя несколько зон: площадь Профсоюзов, участок улично-дорожной сети вдоль набережной Северной Двины и рекреацию, прилегающую к территории кафедрального собора.

Преобразить территорию планируется в три–четыре этапа, рассчитанных на несколько лет. Благодаря этому в центре Архангельска должно появиться еще одно место притяжения. Кроме того, это позволит объединить данное пространство с ранее благоустроенными территориями. В итоге набережная Северной Двины от Северодвинского моста до Кузнечевского станет единой прогулочной зоной.

Жилищный вопрос: субсидии гражданам

В регионе действуют законы, касающиеся переселения граждан из аварийных домов

Александр НИКОЛАЕВ

В частности, был принят закон, предусматривающий субсидию за счет средств Фонда содействия реформированию жилищно-коммунального хозяйства на строительство или приобретение жилья.

ФОТО: АРХИВ РЕДАКЦИИ

Речь идет о собственниках жилых помещений в многоквартирных домах, признанных аварийными и подлежащими сносу или реконструкции в период с 1 января 2012 года до 1 января 2017 года в рамках областной адресной программы «Переселение граждан из аварийного жилищного фонда на 2019–2025 годы».

Субсидия предоставляется однократно при условии, что на дату признания многоквартирного дома аварийным и подлежащим сносу или реконструкции у данных лиц отсутствуют иные жилые помещения, пригодные для постоянного проживания, находящиеся в их собственности.

В 2021 году данной мерой поддержки воспользовались 79 собственников аварийного жилья. Общий объем субсидии, предоставленный гражданам, составил 92 миллиона рублей.

Принят также закон, определяющий механизм выплаты субсидий жильцам аварийных домов Архангельска, признанных таковыми после 1 января 2017 года. Речь идет о домах, сошедших со свай или находящихся под угрозой схода. На эти цели в 2021 году уже выделено 197 миллионов рублей, в том числе 157 миллионов рублей из федерального бюджета. За счет этих средств в рамках первого этапа будут расселены жильцы 11 домов, сошедших со свай в городе Архангельске. В настоящее время проводятся конкурентные процедуры по приобретению жилых помещений на вторичном рынке жилья в областной столице, а также ведется работа по заключению соглашений с собственниками по выплате денежного возмещения за изымаемые аварийные помещения. Всего до 2025 года на территории Архангельска необходимо расселить 129 домов с полной или частичной потерей устойчивости.

Еще одной мерой для решения проблем с переселением из аварийного жилья, а также обеспечением жильем детей-сирот стал областной закон «О государственной политике Архангельской области в сфере инвестиционной деятельности и реализации государственных полномочий Архангельской области в сфере защиты и поощрения капиталовложений». Документ дает инвестору право получать без торгов земельный участок, находящийся в областной или муниципальной собственности, для возведения жилья. В дальнейшем часть квартир передаются в государственную собственность и распределяются между детьми-сиротами и людьми, чьи жилища признаны аварийными и подлежат сносу.

По словам председателя комитета по экономике, предпринимательству и инвестиционной политике **Александра Фролова**, это работающий закон – сегодня он имеет воплощение в виде десяти уже заключенных инвестконтрактов.

Александр НИКОЛАЕВ

ФОТО: ПРЕСС-СЛУЖБА ГУБЕРНАТОРА И ПРАВИТЕЛЬСТВА ОБЛАСТИ

Вместе мы сильнее

Гражданские приоритеты: поддержка НКО, молодежная политика и развитие спорта

Комитет областного Собрания по развитию институтов гражданского общества, молодежной политике и спорту уделяет особое внимание поддержке социально ориентированных некоммерческих организаций, института добровольчества, а также гражданских инициатив. Об этом рассказал председатель комитета Иван Новиков.

– Мы последовательно, год за годом, добиваемся увеличения финансирования на поддержку некоммерческого сектора. Для сравнения: за четыре года объем государственной поддержки НКО увеличился с 15,7 миллиона рублей в 2018 году до 26 миллионов в 2021 году, то есть более чем в полтора раза, – отметил председатель комитета **Иван Новиков**.

Помимо консолидации и увеличения финансовых ресурсов, комитет выступал за прозрачность, удобство и простоту конкурсных процедур для некоммерческих организаций и одновременно за повышение качества заявок.

В 2021 году был учрежден Губернаторский центр «Вместе мы сильнее», который стал аккумулирующим центром, главным организатором проведения конкурсов для социально ориентированных НКО.

– В 2021 году Архангельская область вошла в первую двадцатку регионов по объему федеральных средств, предоставленных субъектам Российской Федерации Фондом президентских грантов. В том же году фонд объявил конкурс на софинансирование региональных программ поддержки социально ориентированных некоммерческих организаций по принципу «рубль к рублю».

В марте прошлого года были приняты изменения в областной бюджет, которые позволили аккумулировать на одном бюджетном счете более 32 миллионов рублей, предусмотренных на поддержку социально ориентированных НКО в рамках различных государственных программ. Это позволило увеличить общий объем финансовой поддержки и привлечь 27,6 миллиона рублей из Фонда президентских грантов, – сообщил Иван Новиков.

> В 2021 году Архангельская область вошла в первую двадцатку регионов по объему федеральных средств, предоставленных субъектам Российской Федерации Фондом президентских грантов. В том же году фонд объявил конкурс на софинансирование региональных программ поддержки социально ориентированных некоммерческих организаций по принципу «рубль к рублю»

В 2021 год комитет продолжил работу по совершенствованию законодательства в сфере молодежной политики. В профильный областной закон – «О молодежной политике в Архангельской области» – были внесены изменения.

Совместная законодательная инициатива губернатора Архангельской области **Александра Цыбульского** и председателя комитета Ивана Новикова прошла обсуждение на площадке Палаты молодых депутатов при Архангельском областном Собрании депутатов, в состав которой входят молодые парламентарии муниципальных образований области.

– Областной закон «О молодежи и молодежной политике в Архангельской области», принятый в 2005 году, требовал детальной переработки. Учитывая сложившуюся практику, он был дополнен рядом статей. В законопроекте нашли отражение такие положения, как развитие института наставничества и содействие участия молодежи в волонтерской деятельности.

Одним из базовых изменений была поднята верхняя граница возраста молодежи – до 35 лет включительно. До этого молодыми считались граждане в возрасте до 30 лет. Таким образом, количество молодых жителей региона увеличилась со 190 до 285 тысяч человек, что позволило большему числу граждан пользоваться программами государственной поддержки для молодежи, – подчеркнул Иван Новиков.

На постоянном контроле комитета находятся вопросы занятости и обеспечения жильем молодежи. В марте 2021 года на заседании четвертой сессии Палаты молодых депутатов при областном Собрании молодые парламентарии обсудили проблемы трудоустройства молодых людей, ознакомились с реализацией в Архангельской области программ «Земский учитель» и «Земский доктор/Земский фельдшер». Участники заседания пришли к общему мнению, что единовременные компенсационные выплаты в рамках программ поддержки педагогов и медицинских работников будут более эффективны при развитии инфраструктуры в муниципальных образованиях, решении вопроса предоставления жилья и создании благоприятных условий проживания.

> На постоянном контроле комитета находятся вопросы занятости и обеспечения жильем молодежи. В марте 2021 года на заседании четвертой сессии Палаты молодых депутатов при областном Собрании молодые парламентарии обсудили проблемы трудоустройства молодых людей, ознакомились с реализацией в Архангельской области программ «Земский учитель» и «Земский доктор/Земский фельдшер»

В апреле Иван Новиков участвовал во встрече председателя Совета Федерации **Валентины Матвиенко** с тружениками социальной сферы села, где обсуждались меры привлечения и поддержки молодых специалистов и поднимался вопрос поддержки активной молодежи как важного фактора развития сельских территорий.

В мае Иван Новиков выступил на сессии Палаты молодых законодателей при Совете Федерации с докладом о необходимости совершенствования мер поддержки молодых специалистов.

> Изменения наделили региональное министерство по делам молодежи и спорту полномочием представлять на федеральный уровень данные о физкультурно-спортивных организациях и об индивидуальных предпринимателях, осуществляющих деятельность в сфере физкультуры и спорта на территории области. Это позволило гражданам получать налоговый вычет за физкультурно-оздоровительные услуги

В декабре по инициативе комитета на заседании Координационного Совета представительных органов муниципальных образований Архангельской области при областном Собрании был рассмотрен вопрос «О мерах, принимаемых муниципальными образованиями Архангельской области, для закрепления молодежи, проживающей в сельской местности».

В минувшем парламентском сезоне дальнейшее развитие получили изменения областного законодательства по вопросам поддержки благотворительности и добровольчества, инициированные комитетом в 2020 году.

В сентябре 2021 года на сессии областного Собрания по инициативе комитета проведен правительственный час, посвященный реализации федерального проекта «Социальная активность» на территории Архангельской области. Министерству по делам молодежи и спорту было рекомендовано разработать нормативные правовые акты, регулирующие присвоение звания «Почетный доброволец (волонтер) Архангельской области» и награждение почетным дипломом «За вклад в организацию и поддержку добровольческой (волонтерской) деятельности в Архангельской области». Уже в октябре областным правительством были утверждены Порядок присвоения почетного звания и Порядок награждения почетным дипломом.

Весной 2021 года новым направлением деятельности комитета стали вопросы физической культуры и спорта, пропаганды физической культуры и спорта в целях формирования здорового образа жизни.

> В 2021 году комитет продолжил методическое обеспечение деятельности Палаты молодых депутатов, действующей при областном Собрании: проведена сессия молодежного парламента и заседание президиума Палаты

В целях приведения регионального законодательства в соответствие с положениями федеральных законов комитет рассмотрел изменения, вносимые в областной закон «О физической культуре и спорте в Архангельской области».

Изменения наделили региональное министерство по делам молодежи и спорту полномочием представлять на федеральный уровень данные о физкультурно-спортивных организациях и об индивидуальных предпринимателях, осуществляющих деятельность в сфере физкультуры и спорта на территории области.

Это позволило гражданам получать налоговый вычет за физкультурно-оздоровительные услуги.

В 2021 году муниципальным районам и городским округам Архангельской области предоставили субсидии на: обустройство и модернизацию плоскостных спортивных сооружений муниципальных образований (20 млн рублей); обустройство и модернизацию объектов городской инфраструктуры, парковых и рекреационных зон для занятий физической культурой и спортом (10,0 млн рублей). На капитальный ремонт крытых спортивных объектов муниципальных образований направлено 18,8 млн рублей. Однако при рассмотрении бюджета комитет обратил внимание на недостаточное или полное отсутствие финансирования данных мероприятий в 2022 году.

– На депутатских слушаниях, посвященных областному бюджету и прогнозу социально-экономического развития Архангельской области на ближайшие три года, комитет выступил за увеличение бюджетных ассигнований министерству по делам молодежи и спорту. В итоге во втором чтении главного финансового документа расходы на развитие спортивной инфраструктуры и приведения ее в нормативное состояние в 2022 году были увеличены на 54,7 миллиона рублей, – отметил Иван Новиков.

В течение 2021 года депутаты комитета во время рабочих поездок в муниципальные образования контролировали исполнение графика производства работ и освоения бюджетных средств по мероприятиям, связанным со строительством спортивных объектов.

За 2021 год комитет рассмотрел 34 проекта федеральных законов, законодательных инициатив и обращений субъектов Российской Федерации. В 2021 году комитет продолжил методическое обеспечение деятельности Палаты молодых депутатов, действующей при областном Собрании: проведена сессия молодежного парламента и заседание президиума Палаты.

Члены комитета активно работали на площадке Парламентской Ассоциации Северо-Запада России, а также в составе комиссий и рабочих групп при правительстве Архангельской области.

ЛесЕГАИС: как бревном по голове

В региональном парламенте обсуждают проблемы лесной отрасли, которая задыхается от бюрократической волокиты и бесконечных перемен

Александр НИКОЛАЕВ

Вместе с депутатами в совещании приняли участие руководители крупнейших лесопромышленных предприятий и малого бизнеса, представители областного правительства, муниципалитетов, таможни и правоохранительных органов.

ФОТО: САЙТ АРХАНГЕЛЬСКОГО ОБЛАСТНОГО СОБРАНИЯ ДЕПУТАТОВ

ЦЕЛЬ – БЛАГАЯ

Вслед за пенсионной и мусорной реформами в России начинается лесная.

Вроде бы и обсуждали ее заранее, и готовились, но старт, по признанию представителей ЛПК, начался с авралов и проблем. «Нужно быть готовыми, чтобы, как в народе говорят, не было «как обухом по голове», – предупреждал президент **Владимир Путин** на заседании правительства весной прошлого года. Однако получилось как всегда, на этот раз бревном по голове.

«Час икс» наступил 1 января 2022 г. Теперь из России запрещено вывозить необработанную древесину хвойных и ценных лиственных пород (дуб, бук, ясень). Также введены повышенные ставки на экспорт влажных и крупных (толщина-ширина не больше 10 см) лесоматериалов, чтобы под их видом за границу не уходил «кругляк».

Цель проводимой реформы благая – наша страна, которая владеет пятой частью мировых лесных запасов, должна наконец хорошо зарабатывать на них, а не гнать сырье за границу. Из леса надо делать товары более глубокой переработки (доски, плиты, целлюлозу, бумагу, мебель, дома), которыми можно и внутренний рынок насытить, и на экспорт продать.

– Сейчас для этого сложилась выгодная ситуация, – считает гендиректор компании «Lesprom Network» **Алексей Богатырев**. – В мире растет спрос на деревянное домостроение, низких цен на древесину больше не будет. Потребление огромное, а предложение ограничено. У Канады, которая являлась главным поставщиком США, своим лесопилкам хорошего сырья не хватает. Шведы и немцы нарастили свои поставки в Америку, но и они на пределе. Так что США для нас – перспективный рынок. И Китай по-прежнему остается главным потребителем наших лесоматериалов (65 % рынка досок – из РФ). В прошлом году из-за политического спора китайцы перестали покупать круглый лес в Австралии, в этом году не получат его из России. Но меньше в Китае строить не станут, поэтому вместо леса начнут покупать у нас стройматериалы.

ЦИФРА ПРИХОДИТ В ЛЕС

Одно из нововведений, которое появилось с 1 января, – цифровизация ЛПК.

Теперь лес можно перевозить только после создания в программе ЛесЕГАИС электронного сопроводительного документа (раньше выписывали бумажный). Прямо на делянке (указываются координаты места) водитель лесовоза должен вбить, сколько и какого леса он везет, и получить QR-код. В идеале у каждого срубленного в стране бревна должен появиться свой цифровой след, который ведет от леса до места переработки или дальше до экспорта.

> **Александр ДЯТЛОВ:**
> Уже сделано около 70 обновлений этого программного обеспечения, но трудностей меньше не становится. Поэтому мы на региональном уровне стараемся держать ситуацию на контроле, при профильном областном министерстве создан оперативный штаб для оказания помощи лесопользователям

Тестирование новой системы началось в конце декабря и сразу показало множество недоделок. Отрасль просила перенести запуск на полгода, но программу все-таки запустили.

– Люди столкнулись с огромным количеством трудностей, – рассказывает председатель комитета Архангельского облсобрания депутатов по ЛПК, природопользованию и экологии **Александр Дятлов**. – Система постоянно зависала, оформить документы на делянке оказалось невозможно, и Рослесхоз разрешил это делать по старинке в офисах... Надо отдать должное, глава ведомства все новогодние каникулы лично отвечал на вопросы лесников по горячим линиям, организованным в соцсетях. А их были тысячи. Например, совсем не подумали про дровяную древесину. Если машину дров привезли на котельную, там должны «погасить» QR-код. Значит, работники котельных тоже должны зарегистрироваться в ЛесЕГАИС, о чем они даже не подозревали. При этом у многих людей кнопочные телефоны, их еще надо снабдить смартфонами.

– Я три раза пытался забить данные, все слетело, плюнул и поехал. Мне же зарплату надо получать, – говорят водители лесовозов.

При этом за перевозку леса без электронных документов предпринимателям грозят штрафы по 400 тыс. руб. за каждую машину. Пока о массовых наказаниях не слышно, потому что сотрудники ГАИ, которые должны проверять QR-коды, сами столкнулись с похожими проблемами. Кто-то из них фотографирует код, чтобы проверить позже, – штраф можно выписать в течение года. Вот так лесники и проверяющие органы по всей стране в авральном режиме пытаются освоить новую систему. Представляете масштаб бедствия? Программа постоянно дорабатывается, выходит, наверное, уже 70-е обновление. В общем, начало года для работников отрасли выдалось очень «веселым».

Как было отмечено на совещании, внедрение ЛесЕГАИС проходило в сжатые сроки, что очевидно отразилось на качестве программы. Контракт на ее модернизацию Рослесхозом был заключен только 15 ноября.

– Бизнес-версия мобильного приложения ЛесЕГАИС была размещена Рослесхозом для открытого скачивания 31 декабря 2021 года. Фактически у лесопользователей был один день на адаптацию к новому функционалу системы, – отметил представитель Группы «ИЛИМ» **Илья Вервейко**.

При этом официальные требования к гаджетам для работы с приложением не опубликованы до сих пор. Однако, как показала практика, характеристики мобильных устройств очень серьезно влияют на качество работы приложения.

– Все лесопользователи говорят о проблемах с внедрением электронного документооборота, у них много вопросов к разработчикам программы. Уже сделано около 70 обновлений этого программного обеспечения, но трудностей меньше не становится. Поэтому мы на региональном уровне стараемся держать ситуацию на контроле, при профильном областном министерстве создан оперативный штаб для оказания помощи лесопользователям, – говорит заместитель председателя областного Собрания Александр Дятлов.

Одна из основных проблем – это задержки с оформлением сопроводительных документов. На это тратится по 40 минут, а то и больше. Это задерживает вывозку древесины, несет риски недопоставок сырья на перерабатывающие предприятия, а следовательно, и срыва экспортных контрактов.

– Потери выражаются в простоях техники, дополнительных расходах на ГСМ и дополнительный персонал. Кроме проблем с отгрузкой материалов с лесосеки, есть еще проблемы с отгрузкой балансов и пиломатериалов на экспорт, – подчеркнул представитель лесопромышленного холдинга «Сегежа Групп» **Николай Иванов**.

Так, программа совершенно не готова к работе с продукцией, поставляемой в контейнерах морскими судами, она не учитывает специфику работы с грузами в портах.

Представители ГК «Титан» обратили внимание на сложности использования ЛесЕГАИС при транспортировке заготовленной древесины водным путем. Так, в одном плоту, сплавляемом по реке, могут быть разные партии леса для разных грузополучателей. Есть проблемы и при транспортировке леса железной дорогой – из-за особенностей работы этого вида транспорта на каждый вагон с сырьем приходится формировать отдельный сопроводительный документ, что также отнимает много времени.

Есть и человеческий фактор. Некоторые водители лесовозов преклонного возраста начинают увольняться, так как они не готовы работать с новой техникой – многие из них с трудом пользуются кнопочными телефонами, а привыкнуть к планшетам еще сложнее. Вынужденные задержки с отправлением лесовозов из-за необходимости создавать электронные сопроводительные документы сказываются на производительности труда и зарплатах шоферов.

Глава Верхнетоемского муниципального округа **Сергей Гуцало** обратил внимание на проблему с поставками дров. Согласно правилам, без оформления электронных сопроводительных документов можно перевозить только 10 кубометров дров. Однако обычно поставщики перевозили за раз по 25, а то и по 40 кубов. Ограничение в 10 кубов может привести к нарастанию дефицита топлива, росту цен, а в итоге и к росту социальной напряженности. Причем повышение цен уже фиксируется в ряде муниципалитетов.

– Только на приобретение смартфонов мы потратили порядка одного миллиона рублей. Приходится также увеличивать штатную численность – нанимать дополнительных контролеров. Из-за некорректной работы программы и ее низкой производительности у нас снижаются темпы вывозки леса, причем очень существенно. Поэтому приходится привлекать подрядчиков, задумываться о приобретении дополнительной техники для вывоза древесины. Всегда говорилось, что зима кормит лесозаготовителя, но мы сейчас вынужденно проседаем из-за внедрения ЛесЕГАИС, – сказал представитель компании «Регион Лес» **Антон Студенцов**.

Серьезное влияние на использование приложения оказывает неустойчивый прием сигнала связи в лесах, а чаще его полное отсутствие. Несмотря на то что заверялось о возможности работы прило-

ФОТО: САЙТ АРХАНГЕЛЬСКОГО ОБЛАСТНОГО СОБРАНИЯ ДЕПУТАТОВ

жения в оффлайн-режиме, на практике это не совсем так. Особенно это касается северных районов области, где плохо работает даже спутниковая связь, из-за чего невозможно указать координаты загрузки лесовоза.

Из-за проблем с приложением у некоторых лесопромышленных предприятий начинают возникать сложности с подготовкой экспортной документации. По мнению представителей бизнеса, сложившаяся ситуация похожа на воспрепятствование предпринимательской деятельности, в связи с чем они намерены обращаться с жалобами в прокуратуру и к уполномоченному по защите прав предпринимателей.

Согласно озвученным на совещании сведениям ГИБДД, с начала года сотрудники региональной госавтоинспекции выявили 27 нарушений при перевозке древесины, но пока никто не оштрафован – по каждому случаю проводится разбирательство. При этом для проверки сопроводительных документов у сотрудников ГИБДД нет служебной техники – штатные планшеты не имеют выхода в интернет, поэтому инспекторы при проверке документов пользуются личными смартфонами.

– С 1 марта мы ждем вступления в силу новых подзаконных актов и новых требований. Помимо формирования электронно-сопроводительной документации, надо будет оборудовать склады для древесины: требуется их оградить, сделать таблички, настроить видеофиксацию. Это опять же дополнительная нагрузка на лесопользователей, – продолжает Александр Дятлов.

При этом такие же склады надо будет устроить в портах, но это территория других хозяйствующих субъектов, и пока нет уверенности, что все это будет работать как надо.

– Поэтому мы сейчас собираем все замечания и предложения лесопромышленников. В результате нам всем вместе надо доработать эту систему. Система должна работать так, чтобы все было просто и понятно, и всем участникам лесной отрасли было удобно ею пользоваться. Пока же она не учитывает всех особенностей заготовки и транспортировки древесины и требует качественной доработки, – сказал Александр Дятлов.

Ожидается, что на февральской сессии областного Собрания депутаты обратятся к министру природных ресурсов и экологии РФ **Александру Козлову** с предложениями по совершенствованию нормативно-правовой базы применения ЛесЕГАИС

Российские лесопромышленники были вынуждены обратиться в Генпрокуратуру из-за многочисленных проблем в работе системы учета древесины ЛесЕГАИС.

Предприниматели из Архангельской и Вологодской областей, а также с Дальнего Востока жалуются на сбои в работе электронной системы, из-за которых они несут колоссальные убытки. Программное обеспечение формирует один электронный сопроводительный документ около 40 минут. Вывоз древесины происходит с задержкой, а иногда и без оформленного ЭСД.

С 1 марта вступят в силу новые правила документооборота – при оформлении сделки ЛесЕГАИС не позволит осуществить следующий шаг, если не зафиксирован предыдущий. Система уже сейчас работает некорректно, и лесопромышленники опасаются, что через месяц им вообще придется свернуть производство. О сбоях в системе предприниматели неоднократно информировали Рослесхоз, но там все обращения проигнорировали.

Зампред Архангельского областного Собрания депутатов Александр Дятлов ранее отмечал, что из-за такого подхода к делу возникают большие риски недопоставки сырья на предприятия и срывы экспортных контрактов.

Культурные центры Архангельска преображаются

В ряде учреждений идут или запланированы ремонты

Так, в филиале «Бакарица» Исакогорско-Цигломенского культурного центра завершен первый этап ремонта.

Он выполнен в фойе, где появилась новая стойка регистратора, а также в гардеробе. Средства на ремонт в объеме 173 тысячи выделила администрация Исакогорского и Цигломенского территориальных округов.

На этом преобразования в «Бакарице» не закончатся – летом в учреждении запланирована покраска стен в фойе.

А в КЦ В «Соломбала-Арт» ремонтируют вестибюль. Культурный центр находится в здании бывшего ДК «Красная Кузница», построенного еще в 1934 году. С тех пор старая перегородка, разделяющая холл и танцевальное фойе, пришла в негодность: деревянные детали растрескались, появились сколы и царапины. Администрация учреждения приняла решение о ее замене.

Сегодня в помещении идет демонтаж старой деревянной перегородки. Ее заменят на новую, выполненную в едином стиле с дверьми входной группы – из алюминиевого профиля со вставками из стекла и зеркал.

■ ФОТО: ПРЕСС-СЛУЖБА КЦ «СОЛОМБАЛА-АРТ»

Курс на выживание

В парусном центре «Норд» им. Ю. С. Анисимова проводится курс «Выживание и спасение в природной среде»

■ ФОТО ПРЕДОСТАВЛЕНО АЛЕКСАНДРОМ ПЕРЕПЕЛКИНЫМ



Наталья ЗАХАРОВА

Курс ориентирован на ребят из групп по спортивному туризму.

– Занятия по отдельным техникам проведения спасработ были в программах подготовки и ранее. Видя интерес ребят к этим темам, мы решили сделать отдельный курс, даже два – зимний блок, для лыжного туризма, и летний, для водного и парусного, – рассказывает тренер по спортивному туризму **Александр Перепелкин**.

В основе курса – программа подготовки на жетон «Спасение в природной среде», которую проводит Федерация спортивного туризма России.

На занятиях ребята учатся оказывать первую помощь, транспортировать пострадавших, правильно выходить из нештатной ситуации – например, при потере снаряжения, организовывать ночлег в лесу. Кроме того, юные туристы учатся проводить поисково-спасательные работы.

– Туристам, как правило, не следует играть в спасателей и пытаться выполнять работу вместо профессионалов, – подчеркивает Александр Перепелкин. – Но знать элементарные правила – как переместить пострадавшего в безопасную зону, оказать первую помощь, связаться с экстренными службами, определить и передать координаты местонахождения – просто необходимо.

По словам тренера, хорошим примером такого обучения могут служить областные состязания, которые проходили в регионе в 2000-х, – гонки экстремальных команд «Экском», до этого проводились также соревнования туристских спасательных отрядов.

– Это была отличная школа безопасности в природной среде, ориентированная именно на туристов, и наша задача – передать эти знания тем, кто приходит в эту сферу сейчас, – уверен тренер.

Напомним, новое направление подготовки – «Спортивный туризм» – в центре «Норд» открыли в 2020 году. Это не просто очередная секция, а турклуб с парусным профилем. Для его работы потребовалось закупить специфические парусные суда – разборные, с мягкой оболочкой корпуса. Средства на эти цели были выделены при поддержке депутатов гордумы и администрации Архангельска. Когда сезон «жидкой воды» подходит к концу, воспитанники меняют паруса на лыжи, осваивают и зимний виндсерфинг, в межсезонье ходят в походы, катаются на велосипедах, участвуют в соревнованиях по пешеходному и лыжному туризму.

Сообщение о возможном установлении публичного сервитута в целях размещения объекта водопроводного хозяйства ("Проектирование водопровод от точки подключения к городскому водопроводу по адресу: г. Архангельск, ул. Дрейера, 1 стр. 1 МО "Город Архангельск" до ВОС дер. Рикасово д. 27 МО "Заостровское" Приморского района Архангельской области (2 этап)"

1. Наименование уполномоченного органа, которым рассматривается ходатайство об установлении публичного сервитута	Администрация муниципального образования "Город Архангельск"
2. Цель установления публичного сервитута	размещение объекта водопроводных сетей и их неотъемлемых технологических частей
3. Адрес или иное описание местоположения земельного участка (участков), в отношении которого испрашивается публичный сервитут	земельный участок, расположенный по адресу (местоположение): обл. Архангельская, г. Архангельск, ул. Дежневцев, дом 8, кадастровый номер 29:22:080505:13, земельный участок, расположенный по адресу (местоположение): установлено относительно ориентира, расположенного в границах участка. Ориентир здание. Почтовый адрес ориентира: обл. Архангельская, г. Архангельск, Исакогорский территориальный округ, ул. Кочуринская, дом 63, кадастровый номер 29:22:081001:16, земельный участок, расположенный по адресу (местоположение): Архангельская область, г. Архангельск, Исакогорский территориальный округ, ул. Дежневцев, кадастровый номер 29:22:000000:8504, земельный участок, расположенный по адресу (местоположение): обл. Архангельская, г. Архангельск, ул. Дрейера, дом 1, корпус 5, кадастровый номер 29:22:081001:10, земельный участок, расположенный по адресу (местоположение): Архангельская область, г. Архангельск, Исакогорский территориальный округ, по ул. Дрейера, кадастровый номер 29:22:000000:8511.
4. Адрес, по которому заинтересованные лица могут ознакомиться с поступившим ходатайством об установлении публичного сервитута и прилагаемым к нему описанием местоположения границ публичного сервитута, подать заявление об учете прав на земельные участки, а также срок подачи указанных заявлений, время приема заинтересованных лиц для ознакомления с поступившим ходатайством об установлении публичного сервитута	Заинтересованные лица могут ознакомиться с поступившим ходатайством об установлении публичного сервитута и прилагаемым к нему описанием местоположения границ публичного сервитута в Администрации городского округа "Город Архангельск": по адресу: г. Архангельск, пл. В.И. Ленина, д. 5, каб. 407, тел. (8182) 607-279. Приемное время: понедельник - пятница (8:30-16:30), перерыв с 12:30 до 13:30. Правообладатели земельного участка, в отношении которого испрашивается публичный сервитут, если их права не зарегистрированы в Едином государственном реестре недвижимости, могут подать заявления в Администрацию городского округа "Город Архангельск" об учете их прав (обременения прав) на земельный участок с приложением копий документов, подтверждающих эти права (обременения прав), в течение тридцати дней со дня опубликования сообщения о возможном установлении публичных сервитутов.
5. Официальные сайты в информационно-телекоммуникационной сети «Интернет», на которых размещается сообщение о поступившем ходатайстве об установлении публичного сервитута	www.arhcity.ru
6. Реквизиты решений об утверждении документа территориального планирования, документации по планировке территории, программ комплексного развития систем коммунальной инфраструктуры поселения, городского округа, а также информацию об инвестиционной программе субъекта естественных монополий, организации коммунального комплекса, указанных в ходатайстве об установлении публичного сервитута	Постановление Министерства строительства и архитектуры Архангельской области от 29.09.2020 № 68-п "Об утверждении правил землепользования и застройки городского округа "Город Архангельск"; Распоряжение главы городского округа "Город Архангельск" от 01.02.2022 № 488р "Об утверждении документации по планировке территории, предусматривающей размещение объекта "Проектирование водопровода от точки подключения к городскому водопроводу по адресу: г. Архангельск, ул. Дрейера, 1 стр. 1 муниципального образования "Город Архангельск" до ВОС дер. Рикасово д. 27 муниципального образования "Заостровское" Приморского района Архангельской области (2 этап)". Решение Архангельской городской Думы от 28.11.2012 № 495 "Об утверждении Программы комплексного развития систем коммунальной инфраструктуры муниципального образования "Город Архангельск" на период до 2025 года".
7. Официальные сайты в информационно-телекоммуникационной сети «Интернет», на которых размещены утвержденные документы территориального планирования, документация по планировке территории, программа комплексного развития систем коммунальной инфраструктуры поселения, городского округа, инвестиционная программа субъекта естественных монополий, организации коммунального комплекса, указанных в ходатайстве об установлении публичного сервитута	www.arhcity.ru, www.dvinaland.ru

Графическое описание местоположения границ публичных сервитутов с указанием координат характерных точек границ публичного сервитута:



Каталог координат

Система координат МСК-29, зона 2 Метод определения координат характерных точек границ – метод спутниковых геодезических измерений			
Площадь публичного сервитута – 14437 кв.м. в том числе: по земельному участку 29:22:080505:13 – 60 кв.м.; по земельному участку 29:22:000000:8504 – 1340 кв.м.; по земельному участку 29:22:081001:16 – 338 кв.м.; по земельному участку 29:22:081001:10 – 36 кв.м.; по земельному участку 29:22:000000:8511 – 6865 кв.м.; по землям кадастрового квартала 29:22:081001 - 3431 кв.м.; по землям кадастрового квартала 29:22:081002- 470 кв.м.; по землям кадастрового квартала 29:22:080505 - 1897 кв.м.			
Обозначение характерных точек границы	Координаты, м		Средняя квадратическая погрешность определения координат характерных точек границ
	X	Y	
1	646743,16	2523123,58	0,10
2	646752,14	2523144,50	0,10
3	646690,64	2523169,24	0,10
4	646665,82	2523190,35	0,10
5	646663,79	2523192,07	0,10
6	646660,06	2523223,24	0,10
7	646618,60	2523237,97	0,10
8	646621,30	2523244,52	0,10
9	646635,23	2523249,07	0,10
10	646633,12	2523257,68	0,10
11	646624,87	2523255,65	0,10
12	646621,62	2523265,28	0,10
13	646603,02	2523259,55	0,10
14	646607,36	2523245,48	0,10
15	646609,62	2523228,55	0,10
16	646606,06	2523218,62	0,10
17	646638,02	2523207,41	0,10
18	646639,01	2523202,71	0,10
19	646640,75	2523194,51	0,10
20	646641,92	2523188,18	0,10
21	646654,45	2523188,46	0,10
22	646656,12	2523187,27	0,10
23	646656,37	2523185,26	0,10
24	646685,39	2523160,57	0,10
25	646738,91	2523139,04	0,10
26	646733,86	2523127,27	0,10
1	646743,16	2523123,58	0,10
27	646815,36	2523035,88	0,10
28	646813,74	2523036,97	0,10
29	646802,48	2523038,18	0,10
30	646763,51	2523065,82	0,10
31	646752,32	2523071,68	0,10
32	646740,36	2523077,94	0,10
33	646732,43	2523080,70	0,10
34	646725,84	2523083,25	0,10
35	646728,45	2523089,32	0,10
36	646719,33	2523093,44	0,10
37	646716,51	2523086,86	0,10
38	646711,53	2523088,79	0,10
39	646707,54	2523082,70	0,10
40	646712,84	2523075,51	0,10
41	646710,35	2523069,11	0,10
42	646715,53	2523066,79	0,10
43	646717,75	2523071,73	0,10
44	646761,06	2523052,32	0,10
45	646779,62	2523039,24	0,10
46	646799,26	2523025,75	0,10
47	646802,84	2523019,78	0,10
48	646841,78	2522991,52	0,10
49	646873,70	2522968,64	0,10
50	646899,01	2522948,06	0,10
51	646901,73	2522949,33	0,10
52	646924,47	2522930,24	0,10
53	646913,03	2522919,43	0,10
54	646923,50	2522908,73	0,10
55	646934,14	2522913,38	0,10
56	646939,80	2522910,23	0,10
57	646981,57	2522874,68	0,10
58	646977,98	2522870,04	0,10
59	646989,52	2522861,11	0,10
60	646992,56	2522864,74	0,10
61	647003,48	2522855,58	0,10
62	646998,56	2522850,43	0,10
63	647023,34	2522826,74	0,10
64	647036,91	2522813,75	0,10
65	647040,77	2522817,91	0,10
66	647046,62	2522824,23	0,10
67	647047,54	2522823,38	0,10
68	647058,64	2522813,06	0,10
69	647048,54	2522802,52	0,10
70	647061,75	2522789,42	0,10
71	647069,62	2522791,96	0,10
72	647081,14	2522782,17	0,10
73	647077,50	2522777,87	0,10
74	647088,02	2522768,94	0,10
75	647091,47	2522773,00	0,10
76	647096,78	2522771,06	0,10
77	647116,36	2522754,50	0,10
78	647131,12	2522733,21	0,10
79	647140,29	2522726,24	0,10
80	647149,36	2522717,62	0,10
81	647145,50	2522712,47	0,10
82	647158,13	2522702,86	0,10
83	647161,22	2522707,14	0,10
84	647164,70	2522704,64	0,10
85	647160,42	2522698,70	0,10
86	647183,70	2522681,40	0,10
87	647190,11	2522671,94	0,10
88	647194,69	2522670,03	0,10
89	647203,56	2522681,52	0,10
90	647210,87	2522675,26	0,10
91	647215,36	2522680,41	0,10
92	647207,95	2522686,54	0,10
93	647210,52	2522689,65	0,10
94	647149,14	2522737,46	0,10
95	647143,51	2522741,85	0,10
96	647127,18	2522765,15	0,10
97	647101,03	2522788,99	0,10
98	647078,81	2522808,51	0,10
99	647032,54	2522850,74	0,10
100	647004,02	2522876,96	0,10
101	646957,47	2522915,44	0,10
102	646921,57	2522944,82	0,10
103	646922,49	2522945,94	0,10
104	646907,45	2522958,57	0,10
105	646907,32	2522958,41	0,10
106	646883,41	2522978,77	0,10
107	646857,56	2522998,05	0,10
108	646841,33	2523010,16	0,10
109	646843,21	2523012,49	0,10
27	646815,36	2523035,88	0,10

Извещение о предоставлении земельного участка для индивидуального жилищного строительства

Департамент градостроительства Администрации городского округа "Город Архангельск" извещает о возможности предоставления земельного участка с кадастровым номером 29:22:090401:426, расположенного в Цигломенском территориальном округе г. Архангельска по ул. Комбинатовской площадью1092 кв. м, для индивидуального жилищного строительства.

Граждане, заинтересованные в предоставлении данного земельного участка для вышеуказанных целей, имеют право в течение тридцати дней со дня опубликования и размещения извещения подать заявление о намерении участвовать в аукционе на право заключения договора аренды данного земельного участка.

Граждане имеют право подать заявление:

- на адрес электронной почты департамента градостроительства Администрации городского округа "Город Архангельск": architect@arhcity.ru;
- почтовым отправлением на адрес: 163000, г. Архангельск, пл. В.И. Ленина, д. 5, департамент градостроительства Администрации городского округа "Город Архангельск".

Извещение о предоставлении земельного участка для индивидуального жилищного строительства

Департамент градостроительства Администрации городского округа "Город Архангельск" извещает о возможности предоставления земельного участка с кадастровым номером 29:22:090401:426, расположенного в Цигломенском территориальном округе г. Архангельска по ул. Комбинатовской площадью1092 кв. м, для индивидуального жилищного строительства.

Граждане, заинтересованные в предоставлении данного земельного участка для вышеуказанных целей, имеют право в течение тридцати дней со дня опубликования и размещения извещения подать заявление о намерении участвовать в аукционе на право заключения договора аренды данного земельного участка.

Граждане имеют право подать заявление:

- на адрес электронной почты департамента градостроительства Администрации городского округа "Город Архангельск": architect@arhcity.ru;
- почтовым отправлением на адрес: 163000, г. Архангельск, пл. В.И. Ленина, д. 5, департамент градостроительства Администрации городского округа "Город Архангельск".

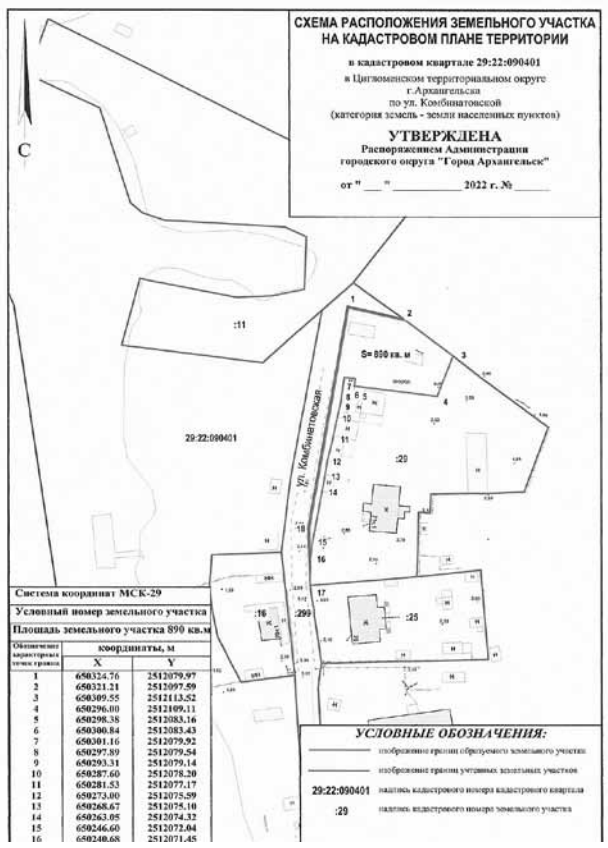

Оповещение о начале общественных обсуждений

Комиссия по землепользованию и застройке городского округа "Город Архангельск" извещает о начале проведения общественных обсуждений проекта межевания территории городского округа "Город Архангельск" в границах кадастрового квартала 29:22:012010.

Общественные обсуждения проводятся с "21" февраля 2022 года по "22" марта 2022 года.

Проект межевания территории городского округа "Город Архангельск" в границах в границах кадастрового квартала 29:22:012010 представлен:

1. На официальном информационном интернет-портале городского округа "Город Архангельск": https://www.arhcity.ru/?page=2035/5.
2. На экспозиции по адресу: Администрация муниципального образования "Город Архангельск", г. Архангельск, пл. В.И. Ленина, д. 5, каб. 502.

Экспозиция открыта: с "21" февраля 2022 года по "22" марта 2022 года (с понедельника по пятницу, рабочие часы).

Часы работы экспозиции: с 9 часов 00 минут до 12 часов 00 минут и с 14 часов 00 минут до 16 часов 00 минут.

Консультации по экспозиции проекта по теме общественных обсуждений проводятся Юницыной Александрой Николаевной согласно следующему графику:

кабинет	дата	время
каб. 510	22 февраля 2022 года	с 13 часов 30 минут до 15 часов 00 минут
каб. 510	1 марта 2022 года	с 13 часов 30 минут до 15 часов 00 минут
каб. 510	9 марта 2022 года	с 13 часов 30 минут до 15 часов 00 минут

В период проведения общественных обсуждений участники общественных обсуждений имеют право вносить предложения и замечания, касающиеся обсуждаемого проекта посредством:

- официального информационного интернет-портала городского округа "Город Архангельск": адрес электронной почты: architect@arhcity.ru;
- письменно в адрес организатора общественных обсуждений: В.И.Ленина пл., д. 5, г. Архангельск, 163000;
- записи в книге (журнале) учета посетителей в период работы экспозиции проекта, подлежащего рассмотрению на общественных обсуждениях, и информационных материалов к проекту.

Организатором общественных обсуждений является Комиссия по землепользованию и застройке городского округа "Город Архангельск".
Контактные данные организатора:
В.И.Ленина пл., д. 5, г. Архангельск, 163000;
тел/факс (8182) 60-74-66;
адрес электронной почты: architect@arhcity.ru.
Форма подачи предложений и (или) замечания по документации: опубликована на официальном информационном интернет-портале городского округа "Город Архангельск": https://www.arhcity.ru/?page=2035/5/form.docx.

Оповещение о начале общественных обсуждений

Комиссия по землепользованию и застройке городского округа "Город Архангельск" извещает о начале проведения общественных обсуждений проекта межевания территории городского округа "Город Архангельск" в границах кадастрового квартала 29:22:012004.
Общественные обсуждения проводятся с "21" февраля 2022 года по "22" марта 2022 года.
Проект межевания территории городского округа "Город Архангельск" в границах в границах кадастрового квартала 29:22:012004 представлен:
1. На официальном информационном интернет-портале городского округа "Город Архангельск": https://www.arhcity.ru/?page=2035/5.
2. На экспозиции по адресу: Администрация муниципального образования "Город Архангельск", г. Архангельск, пл. В.И. Ленина, д. 5, каб. 502.
Экспозиция открыта: с "21" февраля 2022 года по "22" марта 2022 года (с понедельника по пятницу, рабочие часы).
Часы работы экспозиции: с 9 часов 00 минут до 12 часов 00 минут и с 14 часов 00 минут до 16 часов 00 минут.
Консультации по экспозиции проекта по теме общественных обсуждений проводятся Юницыной Александрой Николаевной согласно следующему графику:

кабинет	дата	время
каб. 510	22 февраля 2022 года	с 13 часов 30 минут до 15 часов 00 минут
каб. 510	1 марта 2022 года	с 13 часов 30 минут до 15 часов 00 минут
каб. 510	9 марта 2022 года	с 13 часов 30 минут до 15 часов 00 минут

В период проведения общественных обсуждений участники общественных обсуждений имеют право вносить предложения и замечания, касающиеся обсуждаемого проекта посредством:
- официального информационного интернет-портала городского округа "Город Архангельск": адрес электронной почты: architect@arhcity.ru;
- письменно в адрес организатора общественных обсуждений: В.И.Ленина пл., д. 5, г. Архангельск, 163000;
- записи в книге (журнале) учета посетителей в период работы экспозиции проекта, подлежащего рассмотрению на общественных обсуждениях, и информационных материалов к проекту.
Организатором общественных обсуждений является Комиссия по землепользованию и застройке городского округа "Город Архангельск".
Контактные данные организатора:
В.И.Ленина пл., д. 5, г. Архангельск, 163000;
тел/факс (8182) 60-74-66;
адрес электронной почты: architect@arhcity.ru.
Форма подачи предложений и (или) замечания по документации: опубликована на официальном информационном интернет-портале городского округа "Город Архангельск": https://www.arhcity.ru/?page=2035/5/form.docx.

Оповещение о начале общественных обсуждений

Комиссия по землепользованию и застройке городского округа "Город Архангельск" извещает о начале проведения общественных обсуждений проекта межевания территории городского округа "Город Архангельск" в границах кадастрового квартала 29:22:012503.
Общественные обсуждения проводятся с "21" февраля 2022 года по "22" марта 2022 года.
Проект межевания территории городского округа "Город Архангельск" в границах в границах кадастрового квартала 29:22:012503 представлен:
1. На официальном информационном интернет-портале городского округа "Город Архангельск": https://www.arhcity.ru/?page=2035/5.
2. На экспозиции по адресу: Администрация муниципального образования "Город Архангельск", г. Архангельск, пл. В.И. Ленина, д. 5, каб. 502.
Экспозиция открыта: с "21" февраля 2022 года по "22" марта 2022 года (с понедельника по пятницу, рабочие часы).
Часы работы экспозиции: с 9 часов 00 минут до 12 часов 00 минут и с 14 часов 00 минут до 16 часов 00 минут.
Консультации по экспозиции проекта по теме общественных обсуждений проводятся Юницыной Александрой Николаевной согласно следующему графику:

кабинет	дата	время
каб. 510	22 февраля 2022 года	с 13 часов 30 минут до 15 часов 00 минут
каб. 510	1 марта 2022 года	с 13 часов 30 минут до 15 часов 00 минут
каб. 510	9 марта 2022 года	с 13 часов 30 минут до 15 часов 00 минут

В период проведения общественных обсуждений участники общественных обсуждений имеют право вносить предложения и замечания, касающиеся обсуждаемого проекта посредством:
- официального информационного интернет-портала городского округа "Город Архангельск": адрес электронной почты: architect@arhcity.ru;
- письменно в адрес организатора общественных обсуждений: В.И.Ленина пл., д. 5, г. Архангельск, 163000;
- записи в книге (журнале) учета посетителей в период работы экспозиции проекта, подлежащего рассмотрению на общественных обсуждениях, и информационных материалов к проекту.
Организатором общественных обсуждений является Комиссия по землепользованию и застройке городского округа "Город Архангельск".
Контактные данные организатора:
В.И.Ленина пл., д. 5, г. Архангельск, 163000;
тел/факс (8182) 60-74-66;
адрес электронной почты: architect@arhcity.ru.
Форма подачи предложений и (или) замечания по документации: опубликована на официальном информационном интернет-портале городского округа "Город Архангельск": https://www.arhcity.ru/?page=2035/5/form.docx.

Оповещение о начале общественных обсуждений

Комиссия по землепользованию и застройке городского округа "Город Архангельск" извещает о начале проведения общественных обсуждений проекта межевания территории городского округа "Город Архангельск" в границах кадастрового квартала 29:22:020201.
Общественные обсуждения проводятся с "21" февраля 2022 года по "22" марта 2022 года.
Проект межевания территории городского округа "Город Архангельск" в границах в границах кадастрового квартала 29:22:020201 представлен:
1. На официальном информационном интернет-портале городского округа "Город Архангельск": https://www.arhcity.ru/?page=2035/5.
2. На экспозиции по адресу: Администрация муниципального образования "Город Архангельск", г. Архангельск, пл. В.И. Ленина, д. 5, каб. 502.
Экспозиция открыта: с "21" февраля 2022 года по "22" марта 2022 года (с понедельника по пятницу, рабочие часы).
Часы работы экспозиции: с 9 часов 00 минут до 12 часов 00 минут и с 14 часов 00 минут до 16 часов 00 минут.
Консультации по экспозиции проекта по теме общественных обсуждений проводятся Юницыной Александрой Николаевной согласно следующему графику:

кабинет	дата	время
каб. 510	22 февраля 2022 года	с 13 часов 30 минут до 15 часов 00 минут
каб. 510	1 марта 2022 года	с 13 часов 30 минут до 15 часов 00 минут
каб. 510	9 марта 2022 года	с 13 часов 30 минут до 15 часов 00 минут

В период проведения общественных обсуждений участники общественных обсуждений имеют право вносить предложения и замечания, касающиеся обсуждаемого проекта посредством:
- официального информационного интернет-портала городского округа "Город Архангельск": адрес электронной почты: architect@arhcity.ru;
- письменно в адрес организатора общественных обсуждений: В.И.Ленина пл., д. 5, г. Архангельск, 163000;
- записи в книге (журнале) учета посетителей в период работы экспозиции проекта, подлежащего рассмотрению на общественных обсуждениях, и информационных материалов к проекту.
Организатором общественных обсуждений является Комиссия по землепользованию и застройке городского округа "Город Архангельск".
Контактные данные организатора:
В.И.Ленина пл., д. 5, г. Архангельск, 163000;
тел/факс (8182) 60-74-66;
адрес электронной почты: architect@arhcity.ru.
Форма подачи предложений и (или) замечания по документации: опубликована на официальном информационном интернет-портале городского округа "Город Архангельск": https://www.arhcity.ru/?page=2035/5/form.docx.

Оповещение о начале общественных обсуждений

Комиссия по землепользованию и застройке городского округа "Город Архангельск" извещает о начале проведения общественных обсуждений проекта межевания территории городского округа "Город Архангельск" в границах ул. Школьной и ул. Пионерской.
Общественные обсуждения проводятся с "21" февраля 2022 года по "22" марта 2022 года.
Проект межевания территории городского округа "Город Архангельск" в границах в границах ул. Школьной и ул. Пионерской представлен:
1. На официальном информационном интернет-портале городского округа "Город Архангельск": https://www.arhcity.ru/?page=2035/5.
2. На экспозиции по адресу: Администрация муниципального образования "Город Архангельск", г. Архангельск, пл. В.И. Ленина, д. 5, каб. 502.
Экспозиция открыта: с "21" февраля 2022 года по "22" марта 2022 года (с понедельника по пятницу, рабочие часы).
Часы работы экспозиции: с 9 часов 00 минут до 12 часов 00 минут и с 14 часов 00 минут до 16 часов 00 минут.
Консультации по экспозиции проекта по теме общественных обсуждений проводятся Юницыной Александрой Николаевной согласно следующему графику:

кабинет	дата	время
каб. 510	22 февраля 2022 года	с 13 часов 30 минут до 15 часов 00 минут
каб. 510	1 марта 2022 года	с 13 часов 30 минут до 15 часов 00 минут
каб. 510	9 марта 2022 года	с 13 часов 30 минут до 15 часов 00 минут

В период проведения общественных обсуждений участники общественных обсуждений имеют право вносить предложения и замечания, касающиеся обсуждаемого проекта посредством:
- официального информационного интернет-портала городского округа "Город Архангельск": адрес электронной почты: architect@arhcity.ru;
- письменно в адрес организатора общественных обсуждений: В.И.Ленина пл., д. 5, г. Архангельск, 163000;
- записи в книге (журнале) учета посетителей в период работы экспозиции проекта, подлежащего рассмотрению на общественных обсуждениях, и информационных материалов к проекту.
Организатором общественных обсуждений является Комиссия по землепользованию и застройке городского округа "Город Архангельск".
Контактные данные организатора:
В.И.Ленина пл., д. 5, г. Архангельск, 163000;
тел/факс (8182) 60-74-66;
адрес электронной почты: architect@arhcity.ru.
Форма подачи предложений и (или) замечания по документации: опубликована на официальном информационном интернет-портале городского округа "Город Архангельск": https://www.arhcity.ru/?page=2035/5/form.docx.

Оповещение о начале общественных обсуждений

Комиссия по землепользованию и застройке городского округа "Город Архангельск" извещает о начале проведения общественных обсуждений проекта внесения изменений в проект планировки района "Варавино-Фактория" муниципального образования "Город Архангельск" в части территории в границах ул. Заливной и просп. Ленинградского площадью 5,2315 га.
Общественные обсуждения проводятся с "21" февраля 2022 года по "22" марта 2022 года.
Проект внесения изменений в проект планировки района "Варавино-Фактория" муниципального образования "Город Архангельск" в части территории в границах ул. Заливной и просп. Ленинградского площадью 5,2315 га представлен:
1. На официальном информационном интернет-портале городского округа "Город Архангельск": https://www.arhcity.ru/?page=2035/5.
2. На экспозиции по адресу: Администрация муниципального образования "Город Архангельск", г. Архангельск, пл. В.И. Ленина, д. 5, каб. 502.
Экспозиция открыта: с "21" февраля 2022 года по "22" марта 2022 года (с понедельника по пятницу, рабочие часы).
Часы работы экспозиции: с 9 часов 00 минут до 12 часов 00 минут и с 14 часов 00 минут до 16 часов 00 минут.
Консультации по экспозиции проекта по теме общественных обсуждений проводятся Юницыной Александрой Николаевной согласно следующему графику:

кабинет	дата	время
каб. 510	22 февраля 2022 года	с 13 часов 30 минут до 15 часов 00 минут
каб. 510	1 марта 2022 года	с 13 часов 30 минут до 15 часов 00 минут
каб. 510	9 марта 2022 года	с 13 часов 30 минут до 15 часов 00 минут

В период проведения общественных обсуждений участники общественных обсуждений имеют право вносить предложения и замечания, касающиеся обсуждаемого проекта посредством:
- официального информационного интернет-портала городского округа "Город Архангельск": адрес электронной почты: architect@arhcity.ru;
- письменно в адрес организатора общественных обсуждений: В.И.Ленина пл., д. 5, г. Архангельск, 163000;
- записи в книге (журнале) учета посетителей в период работы экспозиции проекта, подлежащего рассмотрению на общественных обсуждениях, и информационных материалов к проекту.
Организатором общественных обсуждений является Комиссия по землепользованию и застройке городского округа "Город Архангельск".
Контактные данные организатора:
В.И.Ленина пл., д. 5, г. Архангельск, 163000;
тел/факс (8182) 60-74-66;
адрес электронной почты: architect@arhcity.ru.
Форма подачи предложений и (или) замечания по документации: опубликована на официальном информационном интернет-портале городского округа "Город Архангельск": https://www.arhcity.ru/?page=2035/5/form.docx.

ГЛАВА ГОРОДСКОГО ОКРУГА
"ГОРОД АРХАНГЕЛЬСК"

РАСПОРЯЖЕНИЕ

от 7 февраля 2022 г. № 632р

О предоставлении разрешения на отклонение от предельных параметров разрешенного строительства объекта капитального строительства (индивидуальный жилой дом) на земельном участке, расположенном в Исакогорском территориальном округе г. Архангельска по улице Дорожников

В соответствии с Градостроительным кодексом Российской Федерации, Правилами землепользования и застройки городского округа "Город Архангельск", утвержденными постановлением министерства строительства и архитектуры Архангельской области от 29 сентября 2020 года № 68-п:

Предоставить разрешение на отклонение от предельных параметров разрешенного строительства объекта капитального строительства (индивидуальный жилой дом) на земельном участке площадью 1200 кв.м с кадастровым номером 29:22:081604:197, расположенном в Исакогорском территориальном округег. Архангельска по улице Дорожников:
установление минимального процента застройки земельного участка8 процентов.
Отказать в предоставлении разрешения на отклонение от предельных параметров разрешенного строительства объекта капитального строительства (индивидуальный жилой дом) на земельном участке площадью 1200 кв.м с кадастровым номером 29:22:081604:197, расположенном в Исакогорском территориальном округе г. Архангельска по улице Дорожников:
установление предельного количества надземных этажей 2 этажа;
установление предельной высоты объекта 7,5 метра.
Основание отказа:
Согласно градостроительному регламенту зоны застройки индивидуальными жилыми домами Ж1 Правил землепользования и застройки городского округа "Город Архангельск", в пределах которой расположен земельный участок с кадастровым номером 29:22:081604:197, для земельных участков с видом разрешенного использования "для индивидуального жилищного строительства" допустимы предельные параметры разрешенного строительства:
"Предельное количество надземных этажей – 3;
Предельная высота объекта не более 20 м.".

Исполняющий обязанности
Главы городского округа
"Город Архангельск" **Д.В. Лапин**

ГЛАВА ГОРОДСКОГО ОКРУГА
"ГОРОД АРХАНГЕЛЬСК"

РАСПОРЯЖЕНИЕ

от 7 февраля 2022 г. № 631р

О предоставлении разрешения на отклонение от предельных параметров разрешенного строительства объекта капитального строительства (многоквартирный жилой дом) на земельном участке, расположенном в Ломоносовском территориальном округе г.Архангельска Архангельска по проспекту Чумбарова-Лучинского

В соответствии с Градостроительным кодексом Российской Федерации, Правилами землепользования и застройки городского округа "Город Архангельск", утвержденными постановлением министерства строительства и архитектуры Архангельской области от 29 сентября 2020 года № 68-п:

Предоставить разрешение на отклонение от предельных параметров разрешенного строительства объекта капитального строительства (многоквартирный жилой дом) на земельном участке площадью 530 кв.м с кадастровым номером 29:22:050513:9, расположенном в Ломоносовском территориальном округе г. Архангельска по проспекту Чумбарова-Лучинского:
уменьшение отступа зданий, строений, сооружений от границ земельного участка с северо-восточной стороны – 2 м, с юго-восточной стороны – 0 метров, с юго-западной стороны – 0 метров, с северо-западной стороны – 0 метров.
Отказать в предоставлении разрешения на отклонение от предельных параметров разрешенного строительства объекта капитального строительства (многоквартирный жилой дом) на земельном участке площадью 530 кв.м с кадастровым номером 29:22:050513:9, расположенном в Ломоносовском территориальном округе г. Архангельска по проспекту Чумбарова-Лучинского:
установление максимального процента застройки в границах земельного участка 72 процента.
Основание отказа:
В связи с несоблюдением требований статьи 7.5 "СП 42.13330.2016. Свод правил. Градостроительство. Планировка и застройка городских и сельских поселений. Актуализированная редакция СНиП 2.07.01-89*" (утверждены приказом Минстроя России от 30 декабря 2016 года № 1034/пр) в части соблюдения требования о размещения площадок на расстоянии от окон жилых зданий.

Исполняющий обязанности
Главы городского округа
"Город Архангельск" **Д.В. Лапин**

ГЛАВА ГОРОДСКОГО ОКРУГА
"ГОРОД АРХАНГЕЛЬСК"

РАСПОРЯЖЕНИЕ

от 7 февраля 2022 г. № 630р

Об отказе в предоставлении разрешения на отклонение от предельных параметров реконструкции объекта капитального строительства ("Реконструкция здания кухни-столовой в части надстройки второго мансардного этажа и устройством скатной крыши по ул. Суворова, 17 строение 2 г. Архангельск" (ограждение) на земельном участке, расположенном в Октябрьском территориальном округе г. Архангельска, по ул. Суворова

В соответствии с Градостроительным кодексом Российской Федерации, Правилами землепользования и застройки городского округа "Город Архангельск", утвержденными постановлением министерства строительства и архитектуры Архангельской области от 29 сентября 2020 года № 68-п:

Отказать в предоставлении разрешения на отклонение от предельных параметров реконструкции объекта капитального строительства ("Реконструкция здания кухни-столовой в части надстройки второго мансардного этажа и устройством скатной крыши по ул. Суворова, 17 строение 2 г. Архангельск" (ограждение) на земельном участке площадью 15239 кв. м с кадастровым номером 29:22:040718:61, расположенном в Октябрьском территориальном округе г. Архангельска, по ул. Суворова:
уменьшение отступа от границы земельного участка до проектируемого ограждения с северо-западной стороны (со стороны проспекта Ломоносова) до 0 метров.
Основание отказа:
Ограждение территории с устройством свайного основания (ограждение) не обладает качествами самостоятельной вещи (самостоятельного объекта недвижимости), выполняет обслуживающую функцию по отношению к земельному участку и объектам капитального строительства на нем расположенных, в связи с чем получение разрешения на отклонение от предельных параметров разрешенного строительства, реконструкции объектов капитального строительства не требуется.

Исполняющий обязанности
Главы городского округа
"Город Архангельск" **Д.В. Лапин**

ГЛАВА ГОРОДСКОГО ОКРУГА
"ГОРОД АРХАНГЕЛЬСК"

РАСПОРЯЖЕНИЕ

от 7 февраля 2022 г. № 637р

О предоставлении разрешения на отклонение от предельных параметров разрешенного строительства объекта капитального строительства (магазин с помещениями делового назначения) на земельном участке, расположенном в территориальном округе Майская горка г. Архангельске по улице Дружбы

В соответствии с Градостроительным кодексом Российской Федерации, Правилами землепользования и застройки городского округа "Город Архангельск", утвержденными постановлением министерства строительства и архитектуры Архангельской области от 29 сентября 2020 года № 68-п:

Предоставить разрешение на отклонение от предельных параметров разрешенного строительства объекта капитального строительства (магазин с помещениями делового назначения) на земельном участке площадью 835 кв. м с кадастровым номером 29:22:060703:78, расположенном в территориальном округе Майская горка г. Архангельска по улице Дружбы:
установление максимального процента застройки земельного участка 76 процентов;
уменьшение отступа зданий, строений, сооружений от границ земельного участка:
с юго-восточной стороны до 0 метров,
с юго-западной стороны до 0 метров,
с северо-восточной стороны до 2 метров,
с северо-западной стороны до 2,9 метров;
минимальный отступ зданий, строений, сооружений от красных линий – 3,8 метров;
уменьшение минимального количества машино-мест для хранения индивидуального транспорта - 6 мест;
размещение 6 мест для стоянки (размещения) индивидуального автотранспорта за пределами земельного участка (с северо-западной стороны земельного участка);
установление доли озелененной территории земельного участка - 4 процента.

Исполняющий обязанности
Главы городского округа
"Город Архангельск" **Д.В. Лапин**

ГЛАВА ГОРОДСКОГО ОКРУГА
"ГОРОД АРХАНГЕЛЬСК"

РАСПОРЯЖЕНИЕ

от 7 февраля 2022 г. № 636р

О предоставлении разрешения на условно разрешенный вид использования земельного участка, расположенного в Октябрьском территориальном округе г. Архангельска по Окружному шоссе

В соответствии с Градостроительным кодексом Российской Федерации, приказом Росреестра от 10 ноября 2020 года № П/0412 "Об утверждении классификатора видов разрешенного использования земельных участков", Правилами землепользования и застройки городского округа "Город Архангельск", утвержденными постановлением министерства строительства и архитектуры Архангельской области от 29 сентября 2020 года № 68-п:

Предоставить разрешение на условно разрешенный вид использования земельного участка с кадастровым номером 29:22:040213:85 площадью 5 859 кв. м, расположенного в Октябрьском территориальном округе г. Архангельска по Окружному шоссе:
"Объекты торговли (торговые центры, торгово-развлекательные центры (комплексы)): Размещение объектов капитального строительства, общей площадью свыше 5000 кв. м с целью размещения одной или нескольких организаций, осуществляющих продажу товаров, и (или) оказание услуг в соответствии с содержанием видов разрешенного использования с кодами 4.5 - 4.8.2; размещение гаражей и (или) стоянок для автомобилей сотрудников и посетителей торгового центра." (код (числовое обозначение) вида разрешенного использования земельного участка по классификатору видов разрешенного использования земельных участков, утвержденному приказом Росреестра от 10 ноября 2020 года № П/0412 "Об утверждении классификатора видов разрешенного использования земельных участков", - (4.2)).

Исполняющий обязанности
Главы городского округа
"Город Архангельск" **Д.В. Лапин**

ГЛАВА ГОРОДСКОГО ОКРУГА
"ГОРОД АРХАНГЕЛЬСК"

РАСПОРЯЖЕНИЕ

от 7 февраля 2022 г. № 635р

Об отказе в предоставлении разрешения на отклонение от предельных параметров разрешенного строительства объекта капитального строительства (административное здание АО "СО ЕЭС") на земельном участке, расположенном в Октябрьском территориальном округе г. Архангельска по улице Гайдара

В соответствии с Градостроительным кодексом Российской Федерации, Правилами землепользования и застройки городского округа "Город Архангельск", утвержденными постановлением министерства строительства и архитектуры Архангельской области от 29 сентября 2020 года № 68-п:

Отказать в предоставлении разрешения на отклонение от предельных параметров разрешенного строительства объекта капитального строительства (административное здание АО "СО ЕЭС") на земельном участке площадью 3 095 кв. м с кадастровым номером 29:22:040610:62, расположенном в Октябрьском территориальном округе г. Архангельска по улице Гайдара:
установление максимального процента застройки земельного участка - 50 процентов;
установление предельного количества надземных этажей - 8 этажей;
установление доли озелененной территории земельного участка – 15 процентов;
уменьшение отступа зданий, строений, сооружений от границ земельного участка до 3 метров.
Основание отказа:
В связи с несоответствием проекту планировки Привокзального района муниципального образования "Город Архангельск", утвержденному распоряжением мэра города Архангельска от 25 февраля 2015 г. № 472р (с изменениями).

Исполняющий обязанности
Главы городского округа
"Город Архангельск" **Д.В. Лапин**

ГЛАВА ГОРОДСКОГО ОКРУГА
"ГОРОД АРХАНГЕЛЬСК"

РАСПОРЯЖЕНИЕ

от 7 февраля 2022 г. № 634р

О предоставлении разрешения на отклонение от предельных параметров разрешенного строительства объекта капитального строительства (индивидуальный жилой дом) на земельном участке, расположенном в г. Архангельске, Чёрная Курья 3-я линия

В соответствии с Градостроительным кодексом Российской Федерации, Правилами землепользования и застройки городского округа "Город Архангельск", утвержденными постановлением министерства строительства и архитектуры Архангельской области от 29 сентября 2020 года № 68-п:

Предоставить разрешение на отклонение от предельных параметров разрешенного строительства объекта капитального строительства (индивидуальный жилой дом) на земельном участке площадью 1000 кв. м с кадастровым номером 29:16:064501:169, расположенном в г. Архангельске, Чёрная Курья 3-я линия:
уменьшение отступа зданий, строений, сооружений от границ земельного участка с кадастровым номером 29:16:064501:169 с северной стороны до 1,8 метров.

Исполняющий обязанности
Главы городского округа
"Город Архангельск" **Д.В. Лапин**

ГЛАВА ГОРОДСКОГО ОКРУГА
"ГОРОД АРХАНГЕЛЬСК"

РАСПОРЯЖЕНИЕ

от 7 февраля 2022 г. № 633р

О предоставлении разрешения на условно разрешенный вид использования земельного участка, расположенного в Октябрьском территориальном округе г. Архангельска по Окружному шоссе

В соответствии с Градостроительным кодексом Российской Федерации, приказом Росреестра от 10 ноября 2020 года № П/0412 "Об утверждении классификатора видов разрешенного использования земельных участков", Правилами землепользования и застройки городского округа "Город Архангельск", утвержденными постановлением министерства строительства и архитектуры Архангельской области от 29 сентября 2020 года № 68-п:

Предоставить разрешение на условно разрешенный вид использования земельного участка с кадастровым номером 29:22:040213:187 площадью 17 434 кв. м, расположенного в Октябрьском территориальном округе г. Архангельска по Окружному шоссе:
"Объекты торговли (торговые центры, торгово-развлекательные центры (комплексы)): Размещение объектов капитального строительства, общей площадью свыше 5000 кв. м с целью размещения одной или нескольких организаций, осуществляющих продажу товаров, и (или) оказание услуг в соответствии с содержанием видов разрешенного использования с кодами 4.5 - 4.8.2; размещение гаражей и (или) стоянок для автомобилей сотрудников и посетителей торгового центра." (код (числовое обозначение) вида разрешенного использования земельного участка по классификатору видов разрешенного использования земельных участков, утвержденному приказом Росреестра от 10 ноября 2020 года № П/0412 "Об утверждении классификатора видов разрешенного использования земельных участков", - (4.2)).

Исполняющий обязанности
Главы городского округа
"Город Архангельск" **Д.В. Лапин**

ГЛАВА ГОРОДСКОГО ОКРУГА
"ГОРОД АРХАНГЕЛЬСК"

РАСПОРЯЖЕНИЕ

от 7 февраля 2022 г. № 613р

О предоставлении разрешения на условно разрешенный вид использования земельного участка, расположенного в Исакогорском территориальном округе г. Архангельска по улице Рейдовой

В соответствии с Градостроительным кодексом Российской Федерации, приказом Росреестра от 10 ноября 2020 года № П/0412 "Об утверждении классификатора видов разрешенного использования земельных участков", Правилами землепользования и застройки городского округа "Город Архангельск", утвержденными постановлением министерства строительства и архитектуры Архангельской области от 29 сентября 2020 года № 68-п:

Предоставить разрешение на условно разрешенный вид использования земельного участка с кадастровым номером 29:22:080505:3126 площадью 95 кв. м, расположенного в Исакогорском территориальном округе г. Архангельска по улице Рейдовой:
"Коммунальное обслуживание" (код (числовое обозначение) вида разрешенного использования земельного участка по классификатору видов разрешенного использования земельных участков, утвержденному приказом Росреестра от 10 ноября 2020 года № П/0412 "Об утверждении классификатора видов разрешенного использования земельных участков", - (3.1).

Исполняющий обязанности
Главы городского округа
"Город Архангельск" **Д.В. Лапин**

ГЛАВА ГОРОДСКОГО ОКРУГА
"ГОРОД АРХАНГЕЛЬСК"

РАСПОРЯЖЕНИЕ

от 7 февраля 2022 г. № 628р

О предоставлении разрешения на условно разрешенный вид использования земельного участка, расположенного в Северном территориальном округе г. Архангельска по улице Песочной

В соответствии с Градостроительным кодексом Российской Федерации, приказом Росреестра от 10 ноября 2020 года № П/0412 "Об утверждении классификатора видов разрешенного использования земельных участков", Правилами землепользования и застройки городского округа "Город Архангельск", утвержденными постановлением министерства строительства и архитектуры Архангельской области от 29 сентября 2020 года № 68-п:

Предоставить разрешение на условно разрешенный вид использования земельного участка с кадастровым номером 29:22:030604:373 площадью 132 кв. м, расположенного в Северном территориальном округе г. Архангельска по улице Песочной:
"Ведение огородничества: размещение хозяйственных построек, не являющихся объектами недвижимости, предназначенных для хранения инвентаря и урожая сельскохозяйственных культур" (код (числовое обозначение) вида разрешенного использования земельного участка по классификатору видов разрешенного использования земельных участков, утвержденному приказом Росреестра от 10 ноября 2020 года № П/0412 "Об утверждении классификатора видов разрешенного использования земельных участков", - 13.1).
Отказать в предоставлении разрешения на условно разрешенный вид использования земельного участка с кадастровым номером 29:22:030604:373 площадью 132 кв. м, расположенного в Северном территориальном округе г. Архангельска по улице Песочной:
"Ведение огородничества: Осуществление отдыха и (или) выращивания гражданами для собственных нужд сельскохозяйственных культур" (код (числовое обозначение) вида разрешенного использования земельного участка по классификатору видов разрешенного использования земельных участков, утвержденному приказом Росреестра от 10 ноября 2020 года № П/0412 "Об утверждении классификатора видов разрешенного использования земельных участков", - 13.1).
Основание отказа:
В связи с несоблюдением требований статьи 61 Правил землепользования и застройки городского округа "Город Архангельск".

Исполняющий обязанности
Главы городского округа
"Город Архангельск" **Д.В. Лапин**

ГЛАВА ГОРОДСКОГО ОКРУГА
"ГОРОД АРХАНГЕЛЬСК"

РАСПОРЯЖЕНИЕ

от 7 февраля 2022 г. № 629р

О предоставлении разрешения на условно разрешенный вид использования земельного участка, расположенного в Исакогорском территориальном округе г. Архангельска по улице 1-я линия

В соответствии с Градостроительным кодексом Российской Федерации, приказом Росреестра от 10 ноября 2020 года № П/0412 "Об утверждении классификатора видов разрешенного использования земельных участков", Правилами землепользования и застройки городского округа "Город Архангельск", утвержденными постановлением министерства строительства и архитектуры Архангельской области от 29 сентября 2020 года № 68-п:

Предоставить разрешение на условно разрешенный вид использования земельного участка площадью 234 кв. м с кадастровым номером 29:22:081603:720, расположенного в Исакогорском территориальном округе г. Архангельска по улице 1-я линия:
"ведение огородничества: осуществление отдыха и (или) выращивания гражданами для собственных нужд сельскохозяйственных культур; размещение хозяйственных построек, не являющихся объектами недвижимости, предназначенных для хранения инвентаря и урожая сельскохозяйственных культур" (код (числовое обозначение) вида разрешенного использования земельного участка по классификатору видов разрешенного использования земельных участков, утвержденному приказом Росреестра от 10.11.2020 № П/0412 "Об утверждении классификатора видов разрешенного использования земельных участков", - 13.1).

Исполняющий обязанности
Главы городского округа
"Город Архангельск" **Д.В. Лапин**

ГЛАВА ГОРОДСКОГО ОКРУГА
"ГОРОД АРХАНГЕЛЬСК"

РАСПОРЯЖЕНИЕ

от 7 февраля 2022 г. № 627р

О предоставлении разрешения на отклонение от предельных параметров разрешенного строительства (индивидуальный жилой дом) на земельном участке с кадастровым номером 29:16:201001:61, расположенном в Цигломенском территориальном округе г. Архангельска

В соответствии с Градостроительным кодексом Российской Федерации, Правилами землепользования и застройки городского округа "Город Архангельск", утвержденными постановлением министерства строительства и архитектуры Архангельской области от 29 сентября 2020 года № 68-п:

Предоставить разрешение на отклонение от предельных параметров разрешенного строительства объекта капитального строительства (индивидуальный жилой дом) на земельном участке площадью 1 893 кв. м с кадастровым номером 29:16:201001:61, расположенном в Цигломенском территориальном округег. Архангельска:
установление минимального процента застройки в границах земельного участка 8 процентов.

Исполняющий обязанности
Главы городского округа
"Город Архангельск" **Д.В. Лапин**

ГЛАВА ГОРОДСКОГО ОКРУГА
"ГОРОД АРХАНГЕЛЬСК"

РАСПОРЯЖЕНИЕ

от 7 февраля 2022 г. № 625р

О предоставлении разрешения на отклонение от предельных параметров разрешенного строительства объекта капитального строительства (индивидуальный жилой дом) на земельном участке, расположенном в территориальном округе Варавино-Фактория г. Архангельска по проспекту Ленинградскому

В соответствии с Градостроительным кодексом Российской Федерации, Правилами землепользования и застройки городского округа "Город Архангельск", утвержденными постановлением министерства строительства и архитектуры Архангельской области от 29 сентября 2020 года № 68-п:

Предоставить разрешение на отклонение от предельных параметров разрешенного строительства объекта капитального строительства (индивидуальный жилой дом) на земельном участке площадью 850 кв.м с кадастровым номером 29:22:072801:72, расположенном в территориальном округе Варавино – Фактория г. Архангельска по проспекту Ленинградскому:
установление минимального процента застройки земельного участка 9 процентов;
уменьшение отступа зданий, строений, сооружений от красной линии до 3,1 метра.

Исполняющий обязанности
Главы городского округа
"Город Архангельск" **Д.В. Лапин**

АДМИНИСТРАЦИЯ ГОРОДСКОГО ОКРУГА
"ГОРОД АРХАНГЕЛЬСК"

П О С Т А Н О В Л Е Н И Е

от 3 февраля 2022 г. № 217

О внесении изменений в постановление Администрации муниципального образования "Город Архангельск" от 28 марта 2016 года № 339 и административный регламент предоставления муниципальной услуги "Выдача разрешения на строительство объекта капитального строительства (в том числе внесение изменений в разрешение на строительство объекта капитального строительства и внесение изменений в разрешение на строительство объекта капитального строительства в связи с продлением срока действия такого разрешения), расположенных на территории муниципального образования "Город Архангельск" Архангельской области"

1. Внести в постановление Администрации муниципального образования "Город Архангельск" от 28 марта 2016 года № 339 "Об утверждении административного регламента предоставления муниципальной услуги "Выдача разрешения на строительство объекта капитального строительства (в том числе внесение изменений в разрешение на строительство объекта капитального строительства и внесение изменений в разрешение на строительство объекта капитального строительства в связи с продлением срока действия такого разрешения), расположенных на территории муниципального образования "Город Архангельск" Архангельской области" (с изменениями и дополнениями) изменения, заменив в наименовании, пунктах 1, 2, 3, 5 слова "муниципального образования" словами "городского округа".
2. Внести в административный регламент предоставления муниципальной услуги "Выдача разрешения на строительство объекта капитального строительства (в том числе внесение изменений в разрешение на строительство объекта капитального строительства и внесение изменений в разрешение на строительство объекта капитального строительства в связи с продлением срока действия такого разрешения), расположенных на территории муниципального образования "Город Архангельск" Архангельской области", утвержденный постановлением Администрации муниципального образования "Город Архангельск" от 28 марта 2016 года № 339 (с изменениями и дополнениями) (далее – административный регламент) следующие изменения:
а) в наименовании и по тексту административного регламента слова "муниципального образования" заменить словами "городского округа";
б) абзац пятый пункта 2.4.3 исключить;
в) пункт 2.6.8 изложить в следующей редакции:
"2.6.8. Документы, предусмотренные настоящим подразделом, представляются одним из следующих способов:
подаются заявителем лично в отдел регистрации и контроля исполнения документов департамента организационной работы, общественных связейи контроля Администрации, МФЦ;
направляются заказным почтовым отправлением с описью вложенияи уведомлением о вручении в Администрацию;
направляются через Архангельский региональный портал государственных и муниципальных услуг (функций);
направляются через единую информационную систему жилищного строительства.
для застройщиков, наименования которых содержат слова "специализированный застройщик", наряду со способами указанными в абзацах 2-5 настоящего пункта с использованием единой информационной системы жилищного строительства, предусмотренной Федеральным законом от 30 декабря 2004 года № 214-ФЗ "Об участии в долевом строительстве многоквартирных домов и иных объектов недвижимости и о внесении изменений в некоторые законодательные акты Российской Федерации", за исключением случаев, если в соответствии с нормативным правовым актом субъекта Российской Федерации подача заявления о выдаче разрешения на строительство осуществляется через иные информационные системы, которые должны быть интегрированы с единой информационной системой жилищного строительства.
При обращении за получением муниципальной услуги в электронной форме через Архангельский региональный портал государственныхи муниципальных услуг (функций) с использованием единой системы идентификации и аутентификации, заявитель имеет право использовать простую электронную подпись при обращении за получением муниципальной услуги в электронной форме при условии, что при выдаче ключа простой электронной подписи личность физического лица установлена при личном приеме.
Документы, предусмотренные настоящим подразделом, могут быть представлены в составе запроса заявителя о предоставлении нескольких государственных и (или) муниципальных услуг (комплексного запроса)в соответствии с правилами, предусмотренными статьей 15.1 Федерального закона от 27 июля 2010 года № 210-ФЗ "Об организации предоставления государственных и муниципальных услуг". Комплексные запросы в части, касающейся муниципальной услуги, рассматриваются в порядке, предусмотренном настоящим административным регламентом для рассмотрения запросов заявителя.";
г) в абзаце третьем пункта 3.1.2 после слов "вручается заявителю" дополнить слова "в течение 2 рабочих дней со дня поступления запроса заявителя";
д) в абзаце четвертом пункта 3.1.2 после слов "посредством почтового отправления" дополнить слова "либо указал в заявлении почтовое отправление в качестве способа предоставления результата муниципальной услуги";
е) подраздел 3.2 Рассмотрение вопроса о выдаче разрешения на строительство и принятие решения о выдаче результата предоставления муниципальной услуги дополнить пунктом 3.2.31 следующего содержания:
"3.2.31. В случае наличия оснований для отказа в приеме документов, выявленных на стадии рассмотрения вопроса о выдаче разрешения на строительство, предусмотренных подразделом 2.7 настоящего административного регламента, муниципальный служащий Администрации, ответственный за рассмотрение вопроса о выдаче разрешения на строительство, подготавливает уведомление об отказе в приеме документов в течение 3 рабочих дней со дня поступления запроса заявителя.
В уведомлении об отказе в приеме документов указывается конкретное основание для отказа и разъясняется, в чем оно состоит.
Уведомление об отказе в приеме документов по основаниям, выявленным на стадии их рассмотрения, подписывается директором департамента градостроительства Администрации и передается муниципальному служащему Администрации, ответственному за выдачу документов, в течение одного дня после подписания уведомления об отказе в приеме документов.
Уведомление об отказе в приеме документов выдается заявителю в течение одного дня после передачи уведомления об отказе в приеме документов муниципальному служащему Администрации, ответственному за выдачу документов.".
3. Опубликовать постановление в газете "Архангельск – город воинской славы" и на официальном информационном интернет-портале городского округа "Город Архангельск".

Глава городского округа
"Город Архангельск" **Д.А. Морев**

АДМИНИСТРАЦИЯ ГОРОДСКОГО ОКРУГА
"ГОРОД АРХАНГЕЛЬСК"

П О С Т А Н О В Л Е Н И Е

от 4 февраля 2022 г. № 225

Об обеспечении в 2022 - 2024 годах равной доступности услуг общественного транспорта для отдельных категорий граждан

В соответствии с областным законом Архангельской области от 22 декабря 2021 года № 522-31-ОЗ "Об областном бюджете на 2022 год и на плановый период 2023 и 2024 годов" Администрация городского округа "Город Архангельск" **постановляет**:

1. Обеспечить в 2022 – 2024 годах равную доступность услуг общественного транспорта на территории городского округа "Город Архангельск" для категорий граждан, установленных статьями 2 и 4 Федерального закона от 12 января 1995 года № 5-ФЗ "О ветеранах", путем предоставления права бесплатного проезда в общественном транспорте на территории городского округа "Город Архангельск" во внутримуниципальном сообщении.
2. Установить что:
обеспечение равной доступности услуг общественного транспорта для отдельных категорий граждан, указанных в пункте 1 настоящего постановления, осуществляется в порядке, установленном Администрацией городского округа "Город Архангельск";
финансовое обеспечение расходных обязательств, связанных с реализацией настоящего постановления, осуществляется за счет иных межбюджетных трансфертов, предоставляемых из областного бюджета на обеспечение равной доступности услуг общественного транспорта для категорий граждан, установленных статьями 2 и 4 Федерального закона от 12 января 1995 года № 5-ФЗ "О ветеранах".
3. Признать утратившими силу пункты 1 и 2 постановления Администрации городского округа "Город Архангельск" от 1 февраля 2021 года № 211 "Об обеспечении в 2021 – 2023 годах равной доступности услуг общественного транспорта для отдельных категорий граждан".
4. Опубликовать постановление в газете "Архангельск – город воинской славы" и на официальном информационном интернет-портале городского округа "Город Архангельск".
5. Настоящее постановление вступает в силу со дня его подписания и распространяется на правоотношения, возникшие с 1 января 2022 года.

Глава городского округа
"Город Архангельск" **Д.А. Морев**

ГЛАВА ГОРОДСКОГО ОКРУГА
"ГОРОД АРХАНГЕЛЬСК"

П О С Т А Н О В Л Е Н И Е

от 4 февраля 2022 г. № 228

Об утверждении перечня аварийно-опасных участков автомобильных дорог общего пользования местного значения городского округа "Город Архангельск" за 2021 год

В соответствии с абзацем девятым пункта 4 статьи 6 Федерального законаот 10 декабря 1995 года № 196-ФЗ "О безопасности дорожного движения" **постановляю**:

1. Утвердить прилагаемый перечень аварийно-опасных участков автомобильных дорог общего пользования местного значения городского округа "Город Архангельск" за 2021 год.
2. Департаменту транспорта, строительства и городской инфраструктуры Администрации городского округа "Город Архангельск" совместно с отделом Государственной инспекции безопасности дорожного движения Управления Министерства внутренних дел Российской Федерации по городу Архангельску разработать и реализовать перечень первоочередных мер, направленных на устранение причин и условий совершения дорожно-транспортных происшествий на аварийно-опасных участках автомобильных дорог общего пользования местного значения.
3. Опубликовать постановление в газете "Архангельск – город воинской славы" и на официальном информационном интернет-портале городского округа "Город Архангельск".

Глава городского округа
"Город Архангельск" **Д.А. Морев**

УТВЕРЖДЕН
постановлением Главы
городского округа "Город Архангельск"
от 4 февраля 2022 г. № 228

ПЕРЕЧЕНЬ
аварийно-опасных участков автомобильных дорог общего пользования местного значения городского округа "Город Архангельск" за 2021 год

№ п/п	Наименование автомобильной дороги общего пользования местного значения городского округа "Город Архангельск"	Место расположения аварийно-опасного участка автомобильной дороги общего пользования местного значения городского округа "Город Архангельск"
1	Улично-дорожная сеть города Архангельска	ул. Тимме Я. в районе пересечения с ул. Воскресенской
2	Улично-дорожная сеть города Архангельска	ул. Выучейского в районе пересечения с ул. Котласской
3	Улично-дорожная сеть города Архангельска	ул. Выучейского в районе пересечения с просп. Ломоносова
4	Улично-дорожная сеть города Архангельска	ул. Тимме Я. в районе здания № 4, корп. 3
5	Улично-дорожная сеть города Архангельска	просп. Московский в районе пересечения с ул. Павла Усова

АДМИНИСТРАЦИЯ ГОРОДСКОГО ОКРУГА
"ГОРОД АРХАНГЕЛЬСК"

П О С Т А Н О В Л Е Н И Е

от 7 февраля 2022 г. № 259

Об утверждении карты-схемы границ прилегающих территорий

В соответствии с областным законом от 23 сентября 2004 года № 259-внеоч.-ОЗ "О реализации государственных полномочий Архангельской области в сфере правового регулирования организации и осуществления местного самоуправления", разделом 15 Правил благоустройства города Архангельска, утвержденных решением Архангельской городской Думы от 25 октября 2017 года № 581, Администрация городского округа "Город Архангельск" **постановляет**:

1. Утвердить прилагаемую карту-схему границ прилегающих территорий нежилого здания, расположенного по адресу: Российская Федерация, Архангельская область, городской округ "Город Архангельск", город Архангельск, улица Котласская, дом 30 (кадастровый номер объекта капитального строительства 29:22:050107:68).
2. Собственникам и (или) иным законным владельцам зданий, строений, сооружений, земельных участков, указанных в пункте 1 настоящего постановления, принимать участие, в том числе финансовое, в содержании прилегающих территорий.
3. Опубликовать постановление в газете "Архангельск – город воинской славы" и на официальном информационном интернет-портале городского округа "Город Архангельск" в течение 10 календарных дней со дня подписания постановления.
4. Контроль за исполнением постановления возложить на главу администрации Ломоносовского территориального округа Администрации городского округа "Город Архангельск" Пономареву В.Я.
5. Настоящее постановление вступает в силу по истечении 30 календарных дней со дня его подписания.

Исполняющий обязанности
Главы городского округа
"Город Архангельск" **Д.В. Лапин**

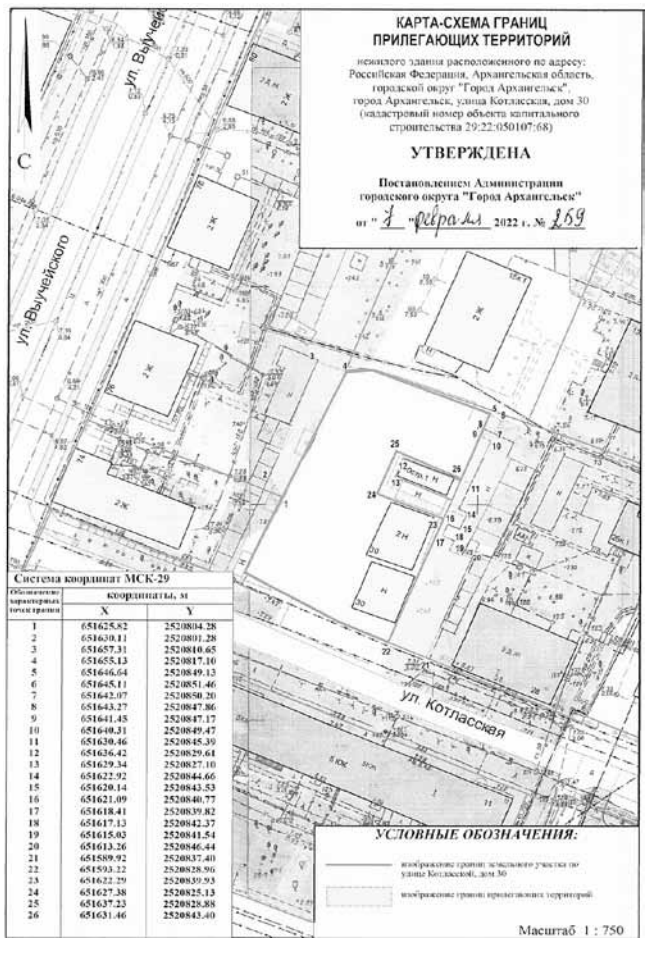

АДМИНИСТРАЦИЯ ГОРОДСКОГО ОКРУГА "ГОРОД АРХАНГЕЛЬСК"

П О С Т А Н О В Л Е Н И Е

от 7 февраля 2022 г. № 260

Об утверждении карты-схемы границ прилегающих территорий

В соответствии с областным законом от 23 сентября 2004 года № 259-внеоч.-ОЗ "О реализации государственных полномочий Архангельской области в сфере правового регулирования организации и осуществления местного самоуправления", разделом 15 Правил благоустройства города Архангельска, утвержденных решением Архангельской городской Думы от 25 октября 2017 года № 581, Администрация городского округа "Город Архангельск" **постановляет**:

1. Утвердить прилагаемую карту-схему границ прилегающих территорий нежилого здания, расположенного по адресу: Российская Федерация, Архангельская область, городской округ "Город Архангельск", город Архангельск, улица Володарского, дом 79, корпус 2 (кадастровый номер объекта капитального строительства 29:22:040727:44).
2. Собственникам и (или) иным законным владельцам зданий, строений, сооружений, земельных участков, указанных в пункте 1 настоящего постановления, принимать участие, в том числе финансовое, в содержании прилегающих территорий.
3. Опубликовать постановление в газете "Архангельск – город воинской славы" и на официальном информационном интернет-портале городского округа "Город Архангельск" в течение 10 календарных дней со дня подписания постановления.
4. Контроль за исполнением постановления возложить на главу администрации Ломоносовского территориального округа Администрации городского округа "Город Архангельск" Пономареву В.Я.
5. Настоящее постановление вступает в силу по истечении 30 календарных дней со дня его подписания.

Исполняющий обязанности
Главы городского округа
"Город Архангельск" **Д.В. Лапин**

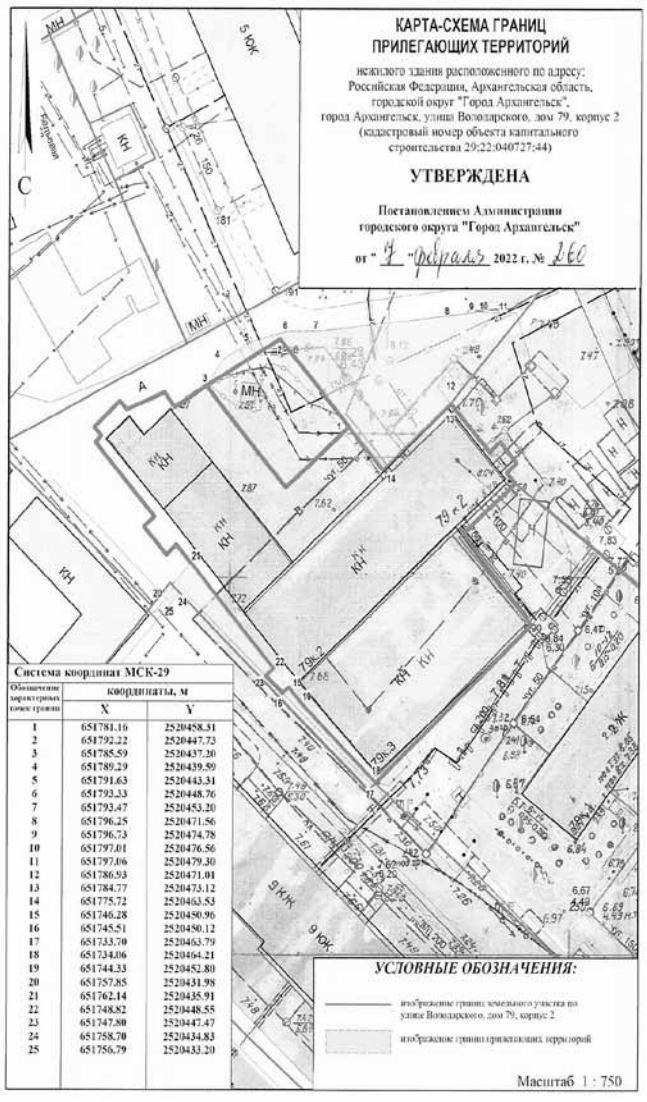

АДМИНИСТРАЦИЯ ГОРОДСКОГО ОКРУГА "ГОРОД АРХАНГЕЛЬСК"

П О С Т А Н О В Л Е Н И Е

от 7 февраля 2022 г. № 261

Об утверждении карты-схемы границ прилегающих территорий

В соответствии с областным законом от 23 сентября 2004 года № 259-внеоч.-ОЗ "О реализации государственных полномочий Архангельской области в сфере правового регулирования организации и осуществления местного самоуправления", разделом 15 Правил благоустройства города Архангельска, утвержденных решением Архангельской городской Думы от 25 октября 2017 года № 581, Администрация городского округа "Город Архангельск" **постановляет**:

1. Утвердить прилагаемую карту-схему границ прилегающих территорий нежилого здания, расположенного по адресу: Российская Федерация, Архангельская область, городской округ "Город Архангельск", город Архангельск, проспект Новгородский, дом 32, корпус 1, строение 1 (кадастровый номер объекта капитального строительства 29:22:050504:146).
2. Собственникам и (или) иным законным владельцам зданий, строений, сооружений, земельных участков, указанных в пункте 1 настоящего постановления, принимать участие, в том числе финансовое, в содержании прилегающих территорий.
3. Опубликовать постановление в газете "Архангельск – город воинской славы" и на официальном информационном интернет-портале городского округа "Город Архангельск" в течение 10 календарных дней со дня его подписания.
4. Контроль за исполнением постановления возложить на главу администрации Ломоносовского территориального округа Администрации городского округа "Город Архангельск" Пономареву В.Я.
5. Настоящее постановление вступает в силу по истечении 30 календарных дней со дня его подписания.

Исполняющий обязанности
Главы городского округа
"Город Архангельск" **Д.В. Лапин**

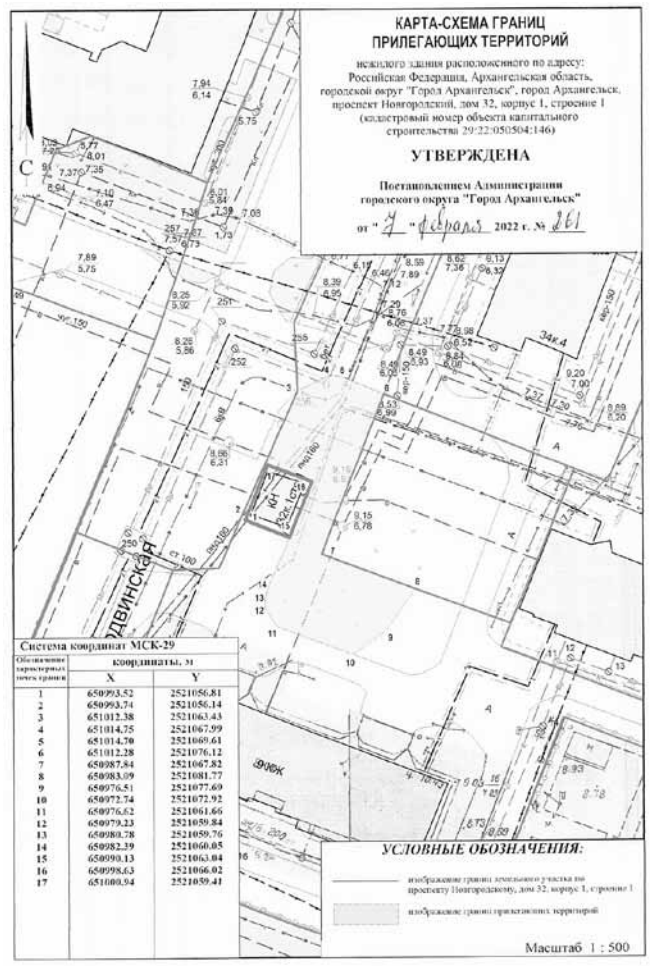

АДМИНИСТРАЦИЯ ГОРОДСКОГО ОКРУГА "ГОРОД АРХАНГЕЛЬСК"

П О С Т А Н О В Л Е Н И Е

от 7 февраля 2022 г. № 262

Об утверждении карты-схемы границ прилегающих территорий

В соответствии с областным законом от 23 сентября 2004 года № 259-внеоч.-ОЗ "О реализации государственных полномочий Архангельской области в сфере правового регулирования организации и осуществления местного самоуправления", разделом 15 Правил благоустройства города Архангельска, утвержденных решением Архангельской городской Думы от 25 октября 2017 года № 581, Администрация городского округа "Город Архангельск" **постановляет**:

1. Утвердить прилагаемую карту-схему границ прилегающих территорий нежилого здания, расположенного по адресу: Российская Федерация, Архангельская область, городской округ "Город Архангельск", город Архангельск, проспект Обводный канал, дом 9, корпус 1, строение 4 (кадастровый номер объекта капитального строительства 29:22:050504:218).
2. Собственникам и (или) иным законным владельцам зданий, строений, сооружений, земельных участков, указанных в пункте 1 настоящего постановления, принимать участие, в том числе финансовое, в содержании прилегающих территорий.
3. Опубликовать постановление в газете "Архангельск – город воинской славы" и на официальном информационном интернет-портале городского округа "Город Архангельск" в течение 10 календарных дней со дня его подписания.
4. Контроль за исполнением постановления возложить на главу администрации Ломоносовского территориального округа Администрации городского округа "Город Архангельск" Пономареву В.Я.
5. Настоящее постановление вступает в силу по истечении 30 календарных дней со дня его подписания.

Исполняющий обязанности
Главы городского округа
"Город Архангельск" **Д.В. Лапин**

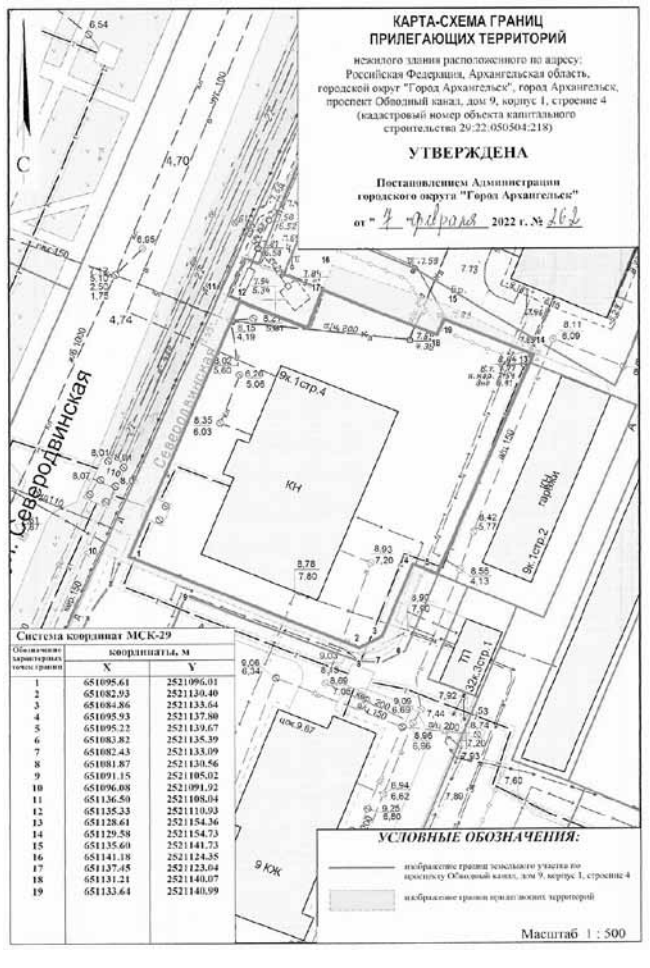

АДМИНИСТРАЦИЯ ГОРОДСКОГО ОКРУГА "ГОРОД АРХАНГЕЛЬСК"

П О С Т А Н О В Л Е Н И Е

от 7 февраля 2022 г. № 263

Об утверждении карты-схемы границ прилегающих территорий

В соответствии с областным законом от 23 сентября 2004 года № 259-внеоч.-ОЗ "О реализации государственных полномочий Архангельской области в сфере правового регулирования организации и осуществления местного самоуправления", разделом 15 Правил благоустройства города Архангельска, утвержденных решением Архангельской городской Думы от 25 октября 2017 года № 581, Администрация городского округа "Город Архангельск" **постановляет**:

1. Утвердить прилагаемую карту-схему границ прилегающих территорий нежилого здания, расположенного по адресу: Российская Федерация, Архангельская область, городской округ "Город Архангельск", город Архангельск, улица Розы Люксембург, дом 46, корпус 3, строение 1 (кадастровый номер объекта капитального строительства 29:22:050504:244).
2. Собственникам и (или) иным законным владельцам зданий, строений, сооружений, земельных участков, указанных в пункте 1 настоящего постановления, принимать участие, в том числе финансовое, в содержании прилегающих территорий.
3. Опубликовать постановление в газете "Архангельск – город воинской славы" и на официальном информационном интернет-портале городского округа "Город Архангельск" в течение 10 календарных дней со дня его подписания.
4. Контроль за исполнением постановления возложить на главу администрации Ломоносовского территориального округа Администрации городского округа "Город Архангельск" Пономареву В.Я.
5. Настоящее постановление вступает в силу по истечении 30 календарных дней со дня его подписания.

Исполняющий обязанности
Главы городского округа
"Город Архангельск" **Д.В. Лапин**

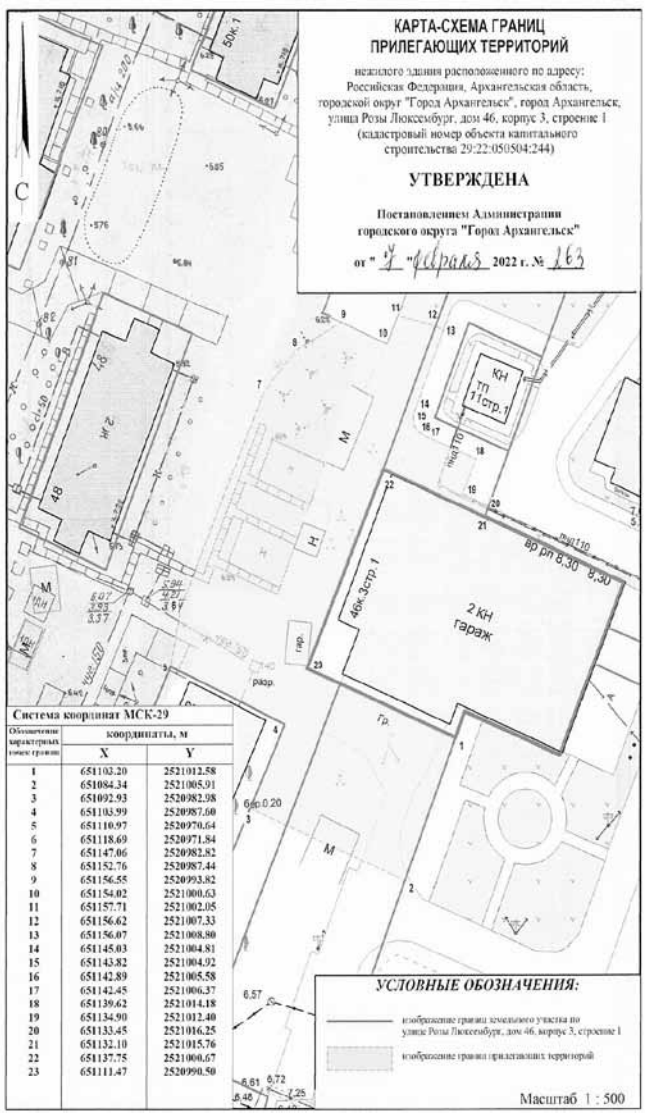

АДМИНИСТРАЦИЯ ГОРОДСКОГО ОКРУГА "ГОРОД АРХАНГЕЛЬСК"

П О С Т А Н О В Л Е Н И Е

от 7 февраля 2022 г. № 264

Об утверждении карты-схемы границ прилегающих территорий

В соответствии с областным законом от 23 сентября 2004 года № 259-внеоч.-ОЗ "О реализации государственных полномочий Архангельской области в сфере правового регулирования организации и осуществления местного самоуправления", разделом 15 Правил благоустройства города Архангельска, утвержденных решением Архангельской городской Думы от 25 октября 2017 года № 581, Администрация городского округа "Город Архангельск" **постановляет**:

1. Утвердить прилагаемую карту-схему границ прилегающих территорий нежилого здания, расположенного по адресу: Российская Федерация, Архангельская область, городской округ "Город Архангельск", город Архангельск, улица Котласская, дом 30, строение 1 (кадастровый номер объекта капитального строительства 29:22:050107:67).
2. Собственникам и (или) иным законным владельцам зданий, строений, сооружений, земельных участков, указанных в пункте 1 настоящего постановления, принимать участие, в том числе финансовое, в содержании прилегающих территорий.
3. Опубликовать постановление в газете "Архангельск – город воинской славы" и на официальном информационном интернет-портале городского округа "Город Архангельск" в течение 10 календарных дней со дня его подписания.
4. Контроль за исполнением постановления возложить на главу администрации Ломоносовского территориального округа Администрации городского округа "Город Архангельск" Пономареву В.Я.
5. Настоящее постановление вступает в силу по истечении 30 календарных дней со дня его подписания.

Исполняющий обязанности
Главы городского округа
"Город Архангельск" **Д.В. Лапин**

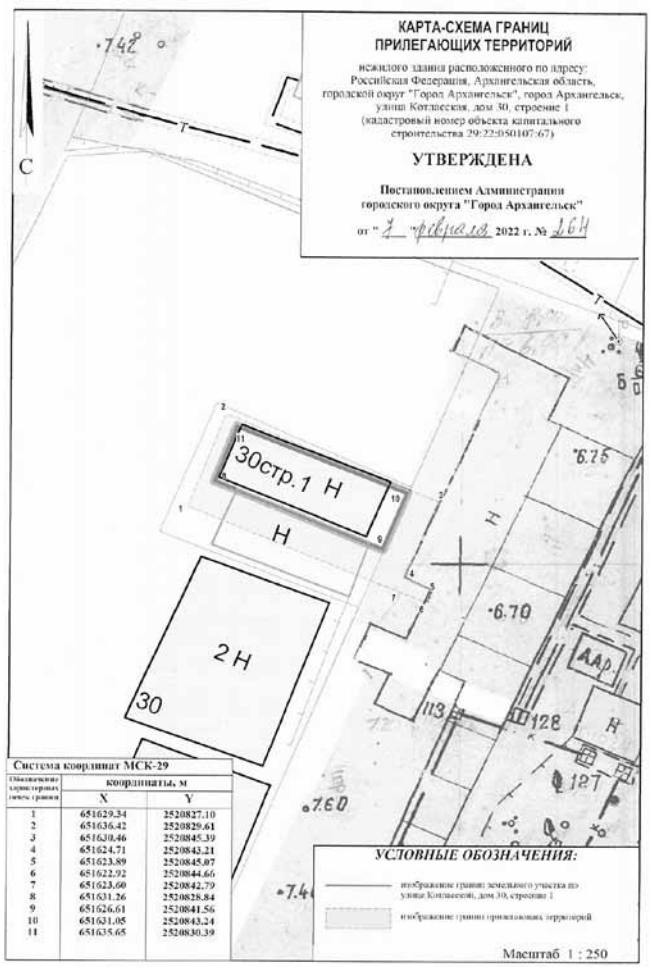

Система координат МСК-29		
Обозначение характерных точек границы	координаты, м	
	X	Y
1	651629.34	2520827.10
2	651636.42	2520829.61
3	651630.46	2520845.39
4	651624.71	2520843.21
5	651623.89	2520845.07
6	651622.92	2520844.66
7	651623.60	2520842.79
8	651631.26	2520828.84
9	651626.61	2520841.56
10	651631.05	2520843.24
11	651635.65	2520830.39

АДМИНИСТРАЦИЯ ГОРОДСКОГО ОКРУГА "ГОРОД АРХАНГЕЛЬСК"

П О С Т А Н О В Л Е Н И Е

от 7 февраля 2022 г. № 265

Об утверждении карты-схемы границ прилегающих территорий

В соответствии с областным законом от 23 сентября 2004 года № 259-внеоч.-ОЗ "О реализации государственных полномочий Архангельской области в сфере правового регулирования организации и осуществления местного самоуправления", разделом 15 Правил благоустройства города Архангельска, утвержденных решением Архангельской городской Думы от 25 октября 2017 года № 581, Администрация городского округа "Город Архангельск" **постановляет**:

1. Утвердить прилагаемую карту-схему границ прилегающих территорий нежилого здания, расположенного по адресу: Российская Федерация, Архангельская область, городской округ "Город Архангельск", город Архангельск, проспект Обводный канал, дом 9, корпус 1, строение 2 (кадастровый номер объекта капитального строительства 29:22:050504:219).

2. Собственникам и (или) иным законным владельцам зданий, строений, сооружений, земельных участков, указанных в пункте 1 настоящего постановления, принимать участие, в том числе финансовое, в содержании прилегающих территорий.

3. Опубликовать постановление в газете "Архангельск – город воинской славы" и на официальном информационном интернет-портале городского округа "Город Архангельск" в течение 10 календарных дней со дня его подписания.

4. Контроль за исполнением постановления возложить на главу администрации Ломоносовского территориального округа Администрации городского округа "Город Архангельск" Пономареву В.Я.

5. Настоящее постановление вступает в силу по истечении 30 календарных дней со дня его подписания.

Исполняющий обязанности
Главы городского округа
"Город Архангельск" **Д.В. Лапин**

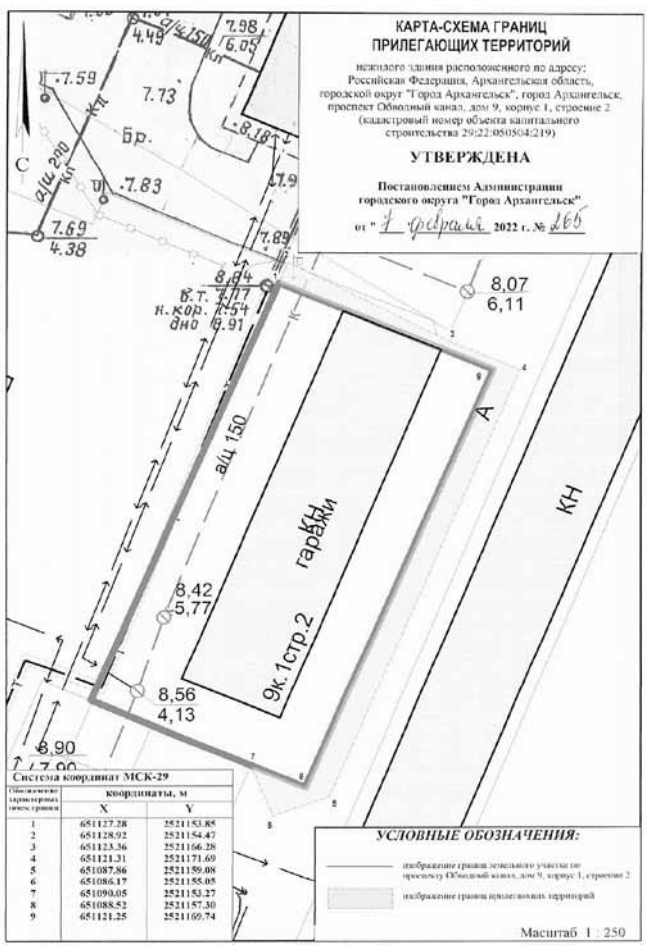

Система координат МСК-29		
Обозначение характерных точек границы	координаты, м	
	X	Y
1	651127.28	2521153.85
2	651128.92	2521154.47
3	651123.36	2521166.28
4	651121.31	2521171.69
5	651087.86	2521159.08
6	651086.17	2521155.05
7	651090.05	2521153.27
8	651088.52	2521157.30
9	651121.25	2521169.74

АДМИНИСТРАЦИЯ ГОРОДСКОГО ОКРУГА "ГОРОД АРХАНГЕЛЬСК"

П О С Т А Н О В Л Е Н И Е

от 7 февраля 2022 г. № 266

Об утверждении карты-схемы границ прилегающих территорий

В соответствии с областным законом от 23 сентября 2004 года № 259-внеоч.-ОЗ "О реализации государственных полномочий Архангельской области в сфере правового регулирования организации и осуществления местного самоуправления", разделом 15 Правил благоустройства города Архангельска, утвержденных решением Архангельской городской Думы от 25 октября 2017 года № 581, Администрация городского округа "Город Архангельск" **постановляет**:

1. Утвердить прилагаемую карту-схему границ прилегающих территорий нежилого здания, расположенного по адресу: Российская Федерация, Архангельская область, городской округ "Город Архангельск", город Архангельск, проспект Обводный канал, дом 9, корпус 1, строение 3 (кадастровый номер объекта капитального строительства 29:22:050504:1593).

2. Собственникам и (или) иным законным владельцам зданий, строений, сооружений, земельных участков, указанных в пункте 1 настоящего постановления, принимать участие, в том числе финансовое, в содержании прилегающих территорий.

3. Опубликовать постановление в газете "Архангельск – город воинской славы" и на официальном информационном интернет-портале городского округа "Город Архангельск" в течение 10 календарных дней со дня его подписания.

4. Контроль за исполнением постановления возложить на главу администрации Ломоносовского территориального округа Администрации городского округа "Город Архангельск" Пономареву В.Я.

5. Настоящее постановление вступает в силу по истечении 30 календарных дней со дня его подписания.

Исполняющий обязанности
Главы городского округа
"Город Архангельск" **Д.В. Лапин**

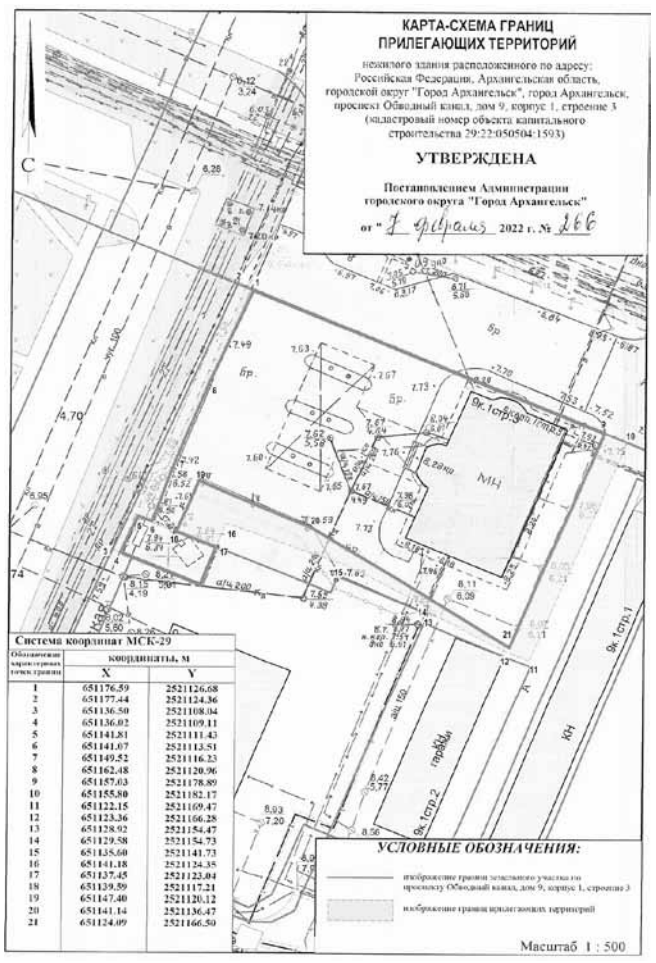

Система координат МСК-29		
Обозначение характерных точек границы	координаты, м	
	X	Y
1	651176.59	2521126.68
2	651177.44	2521124.36
3	651136.50	2521108.04
4	651136.02	2521109.11
5	651141.81	2521111.43
6	651141.07	2521113.51
7	651149.52	2521116.23
8	651162.48	2521120.96
9	651157.03	2521178.89
10	651155.80	2521182.17
11	651122.15	2521169.47
12	651123.36	2521166.28
13	651128.92	2521154.47
14	651129.58	2521154.73
15	651135.60	2521141.73
16	651141.18	2521124.35
17	651137.45	2521123.04
18	651139.59	2521117.21
19	651147.40	2521120.12
20	651141.14	2521136.47
21	651124.09	2521166.50

АДМИНИСТРАЦИЯ ГОРОДСКОГО ОКРУГА "ГОРОД АРХАНГЕЛЬСК"

П О С Т А Н О В Л Е Н И Е

от 8 февраля 2022 г. № 268

О внесении изменений в Правила предоставления из городского бюджета муниципальным учреждениям городского округа "Город Архангельск", находящимся в ведении Администрации городского округа "Город Архангельск", субсидий на иные цели в соответствии с абзацем вторым пункта 1 статьи 78.1 Бюджетного кодекса Российской Федерации

1. Внести в Правила предоставления из городского бюджета муниципальным учреждениям городского округа "Город Архангельск", находящимся в ведении Администрации городского округа "Город Архангельск", субсидий на иные цели в соответствии с абзацем вторым пункта 1 статьи 78.1 Бюджетного кодекса Российской Федерации, утвержденные постановлением Администрации городского округа "Город Архангельск" от 26 февраля 2021 года № 364 (с изменениями), следующие изменения:

а) в пункте 2 подпункт 2.12 исключить;

б) в абзаце втором пункта 7 слова "в подпунктах 2.1 и 2.12" заменить словами "в подпункте 2.1".

2. Опубликовать постановление в газете "Архангельск – город воинской славы" и на официальном информационном интернет-портале городского округа "Город Архангельск".

3. Настоящее постановление вступает в силу с момента опубликования и распространяется на правоотношения, возникшие с 1 января 2022 года.

Исполняющий обязанности
Главы городского округа
"Город Архангельск" **Д.В. Лапин**

АДМИНИСТРАЦИЯ ГОРОДСКОГО ОКРУГА "ГОРОД АРХАНГЕЛЬСК"

П О С Т А Н О В Л Е Н И Е

от 8 февраля 2022 г. № 295

О внесении изменений в Положение о городском конкурсе Администрации городского округа "Город Архангельск" "Социальная звезда"

1. Внести в Положение о городском конкурсе Администрации городского округа "Город Архангельск" "Социальная звезда", утвержденное постановлением мэрии города Архангельска от 26 февраля 2013 года № 130 (с изменениями), следующие изменения:

а) пункты 1.2 и 1.3 раздела 1 "Общие положения" изложить в следующей редакции:

"1.2. Конкурс проводится один раз в два года.

1.3. Организатором и исполнителем конкурса является управление по вопросам семьи, опеки и попечительства Администрации городского округа "Город Архангельск" (далее – управление по вопросам семьи, опеки и попечительства).

Координатор конкурса: отдел демографии и семейной политики управления по вопросам семьи, опеки и попечительства.";

б) пункты 2.3, 2.4. и 2.6 раздела 2 "Цели, условия и порядок проведения конкурса" изложить в следующей редакции:

"2.3. Конкурс проводится по трем номинациям, одна из которых подразделяется на две группы участников.

2.4. Номинации, перечень документов и материалов, предоставляемых на конкурс, срок проведения конкурса и определения победителей устанавливаются в год проведения конкурса постановлением Администрации городского округа "Город Архангельск" (далее постановление).";

"2.6. Организации, выдвигающие участников на конкурс, направляют конкурсные документы и материалы в управление по вопросам семьи, опеки и попечительства до 20 июня года проведения конкурса.";

в) в пункте 3.2 раздела 3 "Подведение итогов конкурса" слово "ежегодно" исключить;

г) пункт 4.4. раздела 4 "Награждение победителей конкурса" изложить в следующей редакции:

"4.4. Торжественное награждение победителей и участников конкурса осуществляется не позднее 1 октября года проведения конкурса.".

3. Опубликовать постановление в газете "Архангельск – город воинской славы" и на официальном информационном интернет-портале городского округа "Город Архангельск".

Исполняющий обязанности
Главы городского округа
"Город Архангельск" **Д.В. Лапин**

АДМИНИСТРАЦИЯ ГОРОДСКОГО ОКРУГА "ГОРОД АРХАНГЕЛЬСК"

П О С Т А Н О В Л Е Н И Е

от 8 февраля 2022 г. № 296

О плате за содержание жилого помещения для нанимателей жилых помещений по договорам социального найма и договорам найма жилых помещений в многоквартирных домах городского округа "Город Архангельск" и о внесении изменений в приложения к отдельным постановлениям Администрации муниципального образования "Город Архангельск"

В соответствии со статьями 154 и 156 Жилищного кодекса Российской Федерации, статьей 30 Устава городского округа "Город Архангельск", разделом 2 Положения об установлении тарифов и размера платы Администрацией муниципального образования "Город Архангельск", утвержденного постановлением мэрии города Архангельска от 21 декабря 2015 года № 69, решениями общих собраний собственников помещений в многоквартирных домах Администрация городского округа "Город Архангельск" **постановляет**:

1. Установить размер платы за содержание жилого помещения для нанимателей жилых помещений по договорам социального найма и договорам найма жилых помещений в многоквартирных домах городского округа "Город Архангельск" согласно приложению к настоящему постановлению.

Размер платы за содержание жилого помещения для нанимателей жилых помещений по договорам социального найма и договорам найма жилых помещений в многоквартирных домах соразмерен перечню, объемам и качеству услуг и работ, утвержденным решениями общих собраний собственников помещений по каждому многоквартирному дому.

2. Внести в приложение к постановлению Администрации муниципального образования "Город Архангельск" от 18 апреля 2018 года № 459 "О плате за содержание жилого помещения для нанимателей жилых помещений по договорам социального найма и договорам найма жилых помещений в многоквартирных домах муниципального образования "Город Архангельск", о внесении изменений в приложения к отдельным постановлениям мэрии города Архангельска, о внесении изменений в приложение к постановлению Администрации муниципального образования "Город Архангельск" от 16.09.2016 № 1034 и о признании утратившим силу приложения к постановлению мэрии города Архангельска от 10.10.2014 № 829" (с изменениями) изменение, исключив пункт 26.

3. Внести в приложение к постановлению Администрации муниципального образования "Город Архангельск" от 25 февраля 2020 года № 361 "О плате за содержание жилого помещения для нанимателей жилых помещений по договорам социального найма и договорам найма жилых помещений в многоквартирных домах муниципального образования "Город Архангельск" (с изменениями) изменение, исключив пункт 39.

4. Внести в приложение к постановлению Администрации муниципального образования "Город Архангельск" от 11 июня 2020 года № 1018 "О плате за содержание жилого помещения для нанимателей жилых помещений по договорам социального найма и договорам найма жилых помещений в многоквартирных домах муниципального образования "Город Архангельск", о внесении изменений в приложения к отдельным постановлениям Администрации муниципального образования "Город Архангельск" и о признании утратившим силу приложения к постановлению Администрации муниципального образования "Город Архангельск" от 02.02.2017 № 116" (с изменениями) изменение, исключив пункт 3.

5. Опубликовать постановление в газете "Архангельск – город воинской славы" и на официальном информационном интернет-портале городского округа "Город Архангельск".

6. Настоящее постановление вступает в силу с момента опубликования.

Исполняющий обязанности
Главы городского округа
"Город Архангельск" **Д.В. Лапин**

ПРИЛОЖЕНИЕ
к постановлению Администрации
городского округа "Город Архангельск"
от 8 февраля 2022 г. № 296

РАЗМЕР ПЛАТЫ
за содержание жилого помещения для нанимателей жилых помещений по договорам социального найма и договорам найма жилых помещений в многоквартирных домах городского округа "Город Архангельск"

№ п/п	Адрес многоквартирного дома	Размер платы за содержание жилого помещения (рублей за 1 кв. м общей площади жилого помещения в месяц)	Основание (дата и № протокола общего собрания собственников многоквартирного дома)	Наименование управляющей организации
1	Ул. Корпусная, 10	21,11	от 11.01.2022 № 1	ООО "Деревянный город"
2	Переулок Широкий, 7	20,47	от 11.01.2022№ 1	ООО "Деревянный город"

АДМИНИСТРАЦИЯ ГОРОДСКОГО ОКРУГА "ГОРОД АРХАНГЕЛЬСК"

П О С Т А Н О В Л Е Н И Е

от 8 февраля 2022 г. № 297

О плате за содержание жилого помещения для нанимателей жилых помещений по договорам социального найма и договорам найма жилых помещений в многоквартирных домах городского округа "Город Архангельск" и о внесении изменения в приложение к постановлению Администрации городского округа "Город Архангельск" от 3 февраля 2021 года № 240

В соответствии со статьями 154 и 156 Жилищного кодекса Российской Федерации, статьей 30 Устава городского округа "Город Архангельск", разделом 2 Положения об установлении тарифов и размера платы Администрацией муниципального образования "Город Архангельск", утвержденного постановлением мэрии города Архангельска от 21 декабря 2015 года № 69, решением общего собрания собственников помещений в многоквартирном доме Администрация городского округа "Город Архангельск" **постановляет**:

1. Установить с 1 февраля 2022 года размер платы за содержание жилого помещения для нанимателей жилых помещений по договорам социального найма и договорам найма жилых помещений в многоквартирном доме городского округа "Город Архангельск" согласно приложению № 1.

Установить с 1 февраля 2023 года размер платы за содержание жилого помещения для нанимателей жилых помещений по договорам социального найма и договорам найма жилых помещений в многоквартирном доме городского округа "Город Архангельск" согласно приложению № 2.

Размер платы за содержание жилого помещения для нанимателей жилых помещений по договорам социального найма и договорам найма жилых помещений в многоквартирном доме соразмерен перечню, объемам и качеству услуг

и работ, утвержденным решением общего собрания собственников помещений по многоквартирному дому.

2. Внести в приложение к постановлению Администрации городского округа "Город Архангельск" от 3 февраля 2021 года № 240 "О плате за содержание жилого помещения для нанимателей жилых помещений по договорам социального найма и договорам найма жилых помещений в многоквартирных домах муниципального образования "Город Архангельск", о внесении изменений в приложения отдельным постановлениям мэрии города Архангельска и Администрации муниципального образования "Город Архангельск" и о признании утратившим силу приложения к постановлению мэрии города Архангельска от 20 февраля 2015 года № 143" (с изменением) изменение, исключив пункт 6.

3. Опубликовать постановление в газете "Архангельск – город воинской славы" и на официальном информационном интернет-портале городского округа "Город Архангельск".

4. Настоящее постановление вступает в силу с момента опубликования и распространяется на правоотношения, возникшие с 1 февраля 2022 года.

Исполняющий обязанности
Главы городского округа
"Город Архангельск" **Д.В. Лапин**

ПРИЛОЖЕНИЕ № 1
к постановлению Администрации
городского округа "Город Архангельск"
от 8 февраля 2022 г. № 297

РАЗМЕР ПЛАТЫ
за содержание жилого помещения для нанимателей жилых помещений
по договорам социального найма и договорам найма жилых помещений
в многоквартирном доме городского округа "Город Архангельск"

№ п/п	Адрес многоквартирного дома	Размер платы за содержание жилого помещения (рублей за 1 кв. м общей площади жилого помещения в месяц)	Основание (дата и № протокола общего собрания собственников многоквартирного дома)	Наименование управляющей организации
1	Ул. Выучейского, 98	32,79	от 15.01.2021 № 2	ООО "ЖЭУ ЗАВ ремстрой"

ПРИЛОЖЕНИЕ № 2
к постановлению Администрации
городского округа "Город Архангельск"
от 8 февраля 2022 г. № 297

РАЗМЕР ПЛАТЫ
за содержание жилого помещения для нанимателей жилых помещений
по договорам социального найма и договорам найма жилых помещений
в многоквартирном доме городского округа "Город Архангельск"

№ п/п	Адрес многоквартирного дома	Размер платы за содержание жилого помещения (рублей за 1 кв. м общей площади жилого помещения в месяц)	Основание (дата и № протокола общего собрания собственников многоквартирного дома)	Наименование управляющей организации
1	Ул. Выучейского, 98	28,73	от 15.01.2021 № 2	ООО "ЖЭУ ЗАВ ремстрой"

АДМИНИСТРАЦИЯ ГОРОДСКОГО ОКРУГА
"ГОРОД АРХАНГЕЛЬСК"

П О С Т А Н О В Л Е Н И Е

от 9 февраля 2022 г. № 300

О плате за содержание жилого помещения для нанимателей жилых помещений по договорам социального найма и договорам найма жилых помещений в многоквартирных домах городского округа "Город Архангельск", о внесении изменений в приложения № 1 и 2 к постановлению Администрации муниципального образования "Город Архангельск" от 27 апреля 2018 года № 530, о признании утратившими силу отдельных постановлений Администрации муниципального образования "Город Архангельск" и Администрации городского округа "Город Архангельск"

В соответствии со статьями 154 и 156 Жилищного кодекса Российской Федерации, статьей 30 Устава городского округа "Город Архангельск", разделом 2 Положения об установлении тарифов и размера платы Администрацией муниципального образования "Город Архангельск", утвержденного постановлением мэрии города Архангельска от 21 декабря 2015 года № 69, Администрация городского округа "Город Архангельск" **постановляет**:

1. Установить размер платы за содержание жилого помещения для нанимателей жилых помещений по договорам социального найма и договорам найма жилых помещений в многоквартирных домах городского округа "Город Архангельск" согласно приложению к настоящему постановлению.

Перечень, объемы и качество работ и услуг по содержанию общего имущества в многоквартирных домах устанавливается в соответствии с условиями выполнения работ и услуг, указанными в договоре управления многоквартирными домами, заключенном по итогам проведенного открытого конкурса по отбору управляющих организаций.

2. Внести в приложения № 1 и 2 к постановлению Администрации муниципального образования "Город Архангельск" от 27 апреля 2018 года № 530 "О плате за содержание жилого помещения для нанимателей жилых помещений по договорам социального найма и договорам найма жилых помещений в многоквартирных домах муниципального образования "Город Архангельск" и о признании утратившим силу приложения к постановлению мэрии города Архангельска от 29.12.2015 № 165" (с дополнением и изменениями) изменения, исключив пункты 37 – 40, 43, 45 – 48, 50 – 60, 62 – 66, 68 - 75.

3. Признать утратившими силу постановления Администрации муниципального образования "Город Архангельск" и городского округа "Город Архангельск":

от 13 января 2021 года № 42 "О внесении изменения в приложение № 2 к постановлению Администрации муниципального образования "Город Архангельск" от 27 апреля 2018 года № 530";

от 12 февраля 2021 года № 281 "О внесении изменений в приложение № 2 к постановлению Администрации муниципального образования "Город Архангельск" от 27 апреля 2018 года № 530";

от 12 февраля 2021 года № 283 "О внесении изменений в приложение № 2 к постановлению Администрации муниципального образования "Город Архангельск" от 27 апреля 2018 года № 530";

от 16 сентября 2021 года № 1906 "О внесении изменения в приложение № 2 к постановлению Администрации муниципального образования "Город Архангельск" от 27 апреля 2018 года № 530".

4. Опубликовать постановление в газете "Архангельск – город воинской славы" и на официальном информационном интернет-портале городского округа "Город Архангельск".

5. Настоящее постановление вступает в силу с 1 марта 2022 года.

Исполняющий обязанности
Главы городского округа
"Город Архангельск" **Д.В. Лапин**

ПРИЛОЖЕНИЕ
к постановлению Администрации
городского округа "Город Архангельск"
от 9 февраля 2022 г. № 300

РАЗМЕР ПЛАТЫ
за содержание жилого помещения для нанимателей жилых помещений
по договорам социального найма и договорам найма жилых помещений
в многоквартирных домах городского округа "Город Архангельск"

№ п/п	Адрес многоквартирного дома	Размер платы за содержание жилого помещения (рублей за 1 кв. м общей площади жилого помещения в месяц)	Основание (дата и № договора управления многоквартирным домом)	Наименование управляющей организации
1	2	3	4	5
1	Ул. Севстрой, 1	23,21	от 01.03.2022 № 4746р/Л4	ООО "УК "Усадьба"
2	Ул. Севстрой, 1, корп. 1	23,21	от 01.03.2022 № 4746р/Л4	ООО "УК "Усадьба"
3	Ул. Севстрой, 1, корп. 2	30,68	от 01.03.2022 № 4746р/Л4	ООО "УК "Усадьба"
4	Ул. Севстрой, 3	22,70	от 01.03.2022 № 4746р/Л4	ООО "УК "Усадьба"
5	Ул. Севстрой, 7, корп. 1	23,21	от 01.03.2022 № 4746р/Л4	ООО "УК "Усадьба"
6	Ул. Севстрой, 16	22,70	от 01.03.2022 № 4746р/Л4	ООО "УК "Усадьба"
7	Ул. Севстрой, 17	22,70	от 01.03.2022 № 4746р/Л4	ООО "УК "Усадьба"
8	Ул. Севстрой, 22	29,47	от 01.03.2022 № 4746р/Л4	ООО "УК "Усадьба"
9	Ул. Севстрой, 28	27,78	от 01.03.2022 № 4746р/Л4	ООО "УК "Усадьба"
10	Ул. Севстрой, 30	23,47	от 01.03.2022 № 4746р/Л4	ООО "УК "Усадьба"
11	Ул. Севстрой, 32	27,78	от 01.03.2022 № 4746р/Л4	ООО "УК "Усадьба"
12	Ул. Севстрой, 33	30,41	от 01.03.2022 № 4746р/Л4	ООО "УК "Усадьба"
13	Ул. Севстрой, 34	28,20	от 01.03.2022 № 4746р/Л4	ООО "УК "Усадьба"
14	Ул. Севстрой, 34, корп. 1	23,21	от 01.03.2022 № 4746р/Л4	ООО "УК "Усадьба"
15	Ул. Севстрой, 34, корп. 2	23,98	от 01.03.2022 № 4746р/Л4	ООО "УК "Усадьба"
16	Ул. Севстрой, 34, корп. 3	23,21	от 01.03.2022 № 4746р/Л4	ООО "УК "Усадьба"
17	Ул. Севстрой, 34, корп. 4	23,21	от 01.03.2022 № 4746р/Л4	ООО "УК "Усадьба"
18	Ул. Севстрой, 41	27,78	от 01.03.2022 № 4746р/Л4	ООО "УК "Усадьба"
19	Ул. Севстрой, 42	30,41	от 01.03.2022 № 4746р/Л4	ООО "УК "Усадьба"
20	Ул. Севстрой, 43	30,24	от 01.03.2022 № 4746р/Л4	ООО "УК "Усадьба"
21	Ул. Севстрой, 45	30,24	от 01.03.2022 № 4746р/Л4	ООО "УК "Усадьба"
22	Ул. Севстрой, 46	27,01	от 01.03.2022 № 4746р/Л4	ООО "УК "Усадьба"
23	Ул. Севстрой, 46, корп. 1	27,78	от 01.03.2022 № 4746р/Л4	ООО "УК "Усадьба"
24	Ул. Севстрой, 49	27,01	от 01.03.2022 № 4746р/Л4	ООО "УК "Усадьба"
25	Ул. Севстрой, 50	27,01	от 01.03.2022 № 4746р/Л4	ООО "УК "Усадьба"
26	Ул. Севстрой, 52	27,78	от 01.03.2022 № 4746р/Л4	ООО "УК "Усадьба"
27	Ул. Севстрой, 53	27,78	от 01.03.2022 № 4746р/Л4	ООО "УК "Усадьба"
28	Ул. Севстрой, 54	27,78	от 01.03.2022 № 4746р/Л4	ООО "УК "Усадьба"
29	Ул. Севстрой, 55	27,78	от 01.03.2022 № 4746р/Л4	ООО "УК "Усадьба"
30	Ул. Севстрой, 56	27,78	от 01.03.2022 № 4746р/Л4	ООО "УК "Усадьба"
31	Ул. Севстрой, 57	27,01	от 01.03.2022 № 4746р/Л4	ООО "УК "Усадьба"
32	Ул. Севстрой, 58	35,72	от 01.03.2022 № 4746р/Л4	ООО "УК "Усадьба"
33	Ул. Севстрой, 59	34,27	от 01.03.2022 № 4746р/Л4	ООО "УК "Усадьба"

АДМИНИСТРАЦИЯ ГОРОДСКОГО ОКРУГА
"ГОРОД АРХАНГЕЛЬСК"

П О С Т А Н О В Л Е Н И Е

от 9 февраля 2022 г. № 301

О плате за содержание жилого помещения для нанимателей жилых помещений по договорам социального найма и договорам найма жилых помещений в многоквартирных домах городского округа "Город Архангельск", о внесении изменений в приложения № 1 и 2 к постановлению Администрации муниципального образования "Город Архангельск" от 27 апреля 2018 года № 530, о признании утратившими силу отдельных постановлений Администрации муниципального образования "Город Архангельск" и Администрации городского округа "Город Архангельск" и приложения № 1 к постановлению Администрации муниципального образования "Город Архангельск" от 14 июня 2018 года № 748

В соответствии со статьями 154 и 156 Жилищного кодекса Российской Федерации, статьей 30 Устава городского округа "Город Архангельск", разделом 2 Положения об установлении тарифов и размера платы Администрацией муниципального образования "Город Архангельск", утвержденного постановлением мэрии города Архангельска от 21 декабря 2015 года № 69, Администрация городского округа "Город Архангельск" **постановляет**:

1. Установить размер платы за содержание жилого помещения для нанимателей жилых помещений по договорам социального найма и договорам найма жилых помещений в многоквартирных домах городского округа "Город Архангельск" согласно приложению к настоящему постановлению.

Перечень, объемы и качество работ и услуг по содержанию общего имущества в многоквартирных домах устанавливается в соответствии с условиями выполнения работ и услуг, указанными в договоре управления многоквартирными домами, заключенном по итогам проведенного открытого конкурса по отбору управляющих организаций.

2. Внести в приложения № 1 и 2 к постановлению Администрации муниципального образования "Город Архангельск" от 27 апреля 2018 года № 530 "О плате за содержание жилого помещения для нанимателей жилых помещений по договорам социального найма и договорам найма жилых помещений в многоквартирных домах муниципального образования "Город Архангельск" и о признании утратившим силу приложения к постановлению мэрии города Архангельска от 29.12.2015 № 165" (с дополнением и изменениями) изменения, исключив пункты 13, 42, 44, 49, 61, 67.

3. Признать утратившими силу постановления Администрации муниципального образования "Город Архангельск" и городского округа "Город Архангельск":

от 26 ноября 2018 года № 1448 "О внесении изменений и дополнений в постановление Администрации муниципального образования "Город Архангельск" от 14.06.2018 № 748";

от 15 февраля 2019 года № 249 "О внесении изменения в приложение к постановлению Администрации муниципального образования "Город Архангельск" от 27.04.2018 № 530";

от 21 февраля 2019 года № 268 "О внесении изменений в приложение № 1 к постановлению Администрации муниципального образования "Город Архангельск" от 14.06.2018 № 748";

от 30 апреля 2019 года № 591 "О внесении изменений в приложения к постановлению Администрации муниципального образования "Город Архангельск" от 14.06.2018 № 748";

от 30 апреля 2019 года № 592 "О внесении изменений в приложения к постановлению Администрации муниципального образования "Город Архангельск" от 14.06.2018 № 748";

от 16 июля 2019 года № 1007 "О внесении изменения в приложение № 1 к постановлению Администрации муниципального образования "Город Архангельск" от 14.06.2018 № 748";

от 8 ноября 2019 года № 1836 "О внесении изменений в приложение № 1 к постановлению Администрации муниципального образования "Город Архангельск" от 14.06.2018 № 748";

от 10 января 2020 года № 34 "О внесении изменения в приложение № 2 к постановлению Администрации муниципального образования "Город Архангельск" от 14.06.2018 № 748";

от 25 февраля 2020 года № 346 "О внесении изменений в приложения к постановлению Администрации муниципального образования "Город Архангельск" от 14.06.2018 № 748";

от 24 марта 2020 года № 561 "О внесении изменений в приложения к постановлению Администрации муниципального образования "Город Архангельск" от 14.06.2018 № 748";

от 11 августа 2020 № 1324 "О внесении изменения в приложение № 2 к постановлению Администрации муниципального образования "Город Архангельск" от 14.06.2018 № 748";

от 30 сентября 2020 года № 1582 "О внесении изменения в приложение № 2 к постановлению Администрации муниципального образования "Город Архангельск" от 14.06.2018 № 748";

от 7 октября 2020 года № 1636 "О внесении изменения в приложение № 2 к постановлению Администрации муниципального образования "Город Архангельск" от 27.04.2018 № 530";

от 5 ноября 2020 года № 1831 "О внесении изменений в приложения к постановлению Администрации муниципального образования "Город Архангельск" от 14.06.2018 № 748"

от 12 января 2021 года № 29 "О внесении изменения в приложение № 2 к постановлению Администрации муниципального образования "Город Архангельск" от 14 июня 2018 года № 748";

от 12 февраля 2021 года № 285 "О внесении изменений в приложение № 2 к постановлению Администрации муниципального образования "Город Архангельск" от 14 июня 2018 года № 748";

25 февраля 2021 года № 355 "О внесении изменения в приложение № 2 к постановлению Администрации муниципального образования "Город Архангельск" от 14 июня 2018 года № 748";

от 4 марта 2021 года № 414 "О внесении изменений в приложение № 2 к постановлению Администрации муниципального образования "Город Архангельск" от 14 июня 2018 года № 748";

от 4 мая 2021 года № 812 "О внесении изменений в приложение № 2 к постановлению Администрации муниципального образования "Город Архангельск" от 14 июня 2018 года № 748";

от 21 мая 2021 года № 904 "О внесении изменения в приложение № 2 к постановлению Администрации муниципального образования "Город Архангельск" от 14 июня 2018 года № 748";

от 10 июня 2021 года № 1091 "О внесении изменения в приложение № 2 к постановлению Администрации муниципального образования "Город Архангельск" от 14 июня 2018 года № 748";

от 22 июля 2021 года № 1474 "О внесении изменения в приложение № 2 к постановлению Администрации муниципального образования "Город Архангельск" от 14 июня 2018 года № 748";

от 5 августа 2021 года № 1584 "О внесении изменения в приложение № 2 к постановлению Администрации муниципального образования "Город Архангельск" от 14 июня 2018 года № 748";

от 13 сентября 2021 года № 1866 "О внесении изменений в приложение № 2 к постановлению Администрации муниципального образования "Город Архангельск" от 14 июня 2018 года № 748".

4. Признать утратившим силу приложение № 1 к постановлению Администрации муниципального образования "Город Архангельск" от 14 июня 2018 года № 748 "О плате за содержание жилого помещения для нанимателей жилых помещений по договорам социального найма и договорам найма жилых помещений в многоквартирных домах муниципального образования "Город Архангельск", о внесении изменений в приложения к отдельным постановлениям Администрации муниципального образования "Город Архангельск" и о признании утратившим силу приложения к постановлению мэрии города Архангельска от 08.04.2015 № 288".

5. Опубликовать постановление в газете "Архангельск – город воинской славы" и на официальном информационном интернет-портале городского округа "Город Архангельск".

6. Настоящее постановление вступает в силу с 1 марта 2022 года.

Исполняющий обязанности
Главы городского округа
"Город Архангельск" **Д.В. Лапин**

ПРИЛОЖЕНИЕ
к постановлению Администрации
городского округа "Город Архангельск"
от 9 февраля 2022 г. № 301

РАЗМЕР ПЛАТЫ
за содержание жилого помещения для нанимателей жилых помещений
по договорам социального найма и договорам найма жилых помещений
в многоквартирных домах городского округа "Город Архангельск"

№ п/п	Адрес многоквартирного дома	Размер платы за содержание жилого помещения (рублей за 1 кв. м общей площади жилого помещения в месяц)	Основание (дата и № договора управления многоквартирным домом)	Наименование управляющей организации
1	2	3	4	5
1	Ул. 1-я линия, 23	27,97	от 01.03.2022 № 4746р/Л1/Л2/Л5/Л6	ООО "УК "Заречная"
2	Ул. Адмирала Макарова, 3	30,24	от 01.03.2022 № 4746р/Л1/Л2/Л5/Л6	ООО "УК "Заречная"
3	Ул. Адмирала Макарова, 3, корп. 1	30,24	от 01.03.2022 № 4746р/Л1/Л2/Л5/Л6	ООО "УК "Заречная"
4	Ул. Адмирала Макарова, 3, корп. 2	27,78	от 01.03.2022 № 4746р/Л1/Л2/Л5/Л6	ООО "УК "Заречная"
5	Ул. Адмирала Макарова, 4	27,78	от 01.03.2022 № 4746р/Л1/Л2/Л5/Л6	ООО "УК "Заречная"
6	Ул. Адмирала Макарова, 7, корп. 1	30,24	от 01.03.2022 № 4746р/Л1/Л2/Л5/Л6	ООО "УК "Заречная"
7	Ул. Адмирала Макарова, 9	30,24	от 01.03.2022 № 4746р/Л1/Л2/Л5/Л6	ООО "УК "Заречная"
8	Ул. Адмирала Макарова, 9, корп. 2	27,97	от 01.03.2022 № 4746р/Л1/Л2/Л5/Л6	ООО "УК "Заречная"
9	Ул. Аллейная, 21	30,41	от 01.03.2022 № 4746р/Л1/Л2/Л5/Л6	ООО "УК "Заречная"
10	Ул. Аллейная, 23	30,41	от 01.03.2022 № 4746р/Л1/Л2/Л5/Л6	ООО "УК "Заречная"
11	Ул. Аллейная, 30	32,87	от 01.03.2022 № 4746р/Л1/Л2/Л5/Л6	ООО "УК "Заречная"
12	Ул. Боры, 2	27,78	от 01.03.2022 № 4746р/Л1/Л2/Л5/Л6	ООО "УК "Заречная"

13	Ул. Боры, 10	29,47	от 01.03.2022 № 4746р/Л1/Л2/Л5/Л6	ООО "УК "Заречная"
14	Ул. Боры, 39	27,97	от 01.03.2022 № 4746р/Л1/Л2/Л5/Л6	ООО "УК "Заречная"
15	Ул. Второй рабочий квартал, 12, корп. 1	25,51	от 01.03.2022 № 4746р/Л1/Л2/Л5/Л6	ООО "УК "Заречная"
16	Ул. Второй рабочий квартал, 14	25,51	от 01.03.2022 № 4746р/Л1/Л2/Л5/Л6	ООО "УК "Заречная"
17	Ул. Второй рабочий квартал, 15	25,51	от 01.03.2022 № 4746р/Л1/Л2/Л5/Л6	ООО "УК "Заречная"
18	Ул. Второй рабочий квартал, 47	27,01	от 01.03.2022 № 4746р/Л1/Л2/Л5/Л6	ООО "УК "Заречная"
19	Ул. Второй рабочий квартал, 53	25,51	от 01.03.2022 № 4746р/Л1/Л2/Л5/Л6	ООО "УК "Заречная"
20	Ул. Вычегодская, 4	27,97	от 01.03.2022 № 4746р/Л1/Л2/Л5/Л6	ООО "УК "Заречная"
21	Ул. Вычегодская, 9, корп. 2	27,13	от 01.03.2022 № 4746р/Л1/Л2/Л5/Л6	ООО "УК "Заречная"
22	Ул. Вычегодская, 14	27,78	от 01.03.2022 № 4746р/Л1/Л2/Л5/Л6	ООО "УК "Заречная"
23	Ул. Вычегодская, 15, корп. 1	22,70	от 01.03.2022 № 4746р/Л1/Л2/Л5/Л6	ООО "УК "Заречная"
24	Ул. Вычегодская, 15, корп. 3	30,24	от 01.03.2022 № 4746р/Л1/Л2/Л5/Л6	ООО "УК "Заречная"
25	Ул. Дежневцев, 13, корп. 6	27,97	от 01.03.2022 № 4746р/Л1/Л2/Л5/Л6	ООО "УК "Заречная"
26	Ул. Динамо, 2	26,28	от 01.03.2022 № 4746р/Л1/Л2/Л5/Л6	ООО "УК "Заречная"
27	Ул. Динамо, 3	25,51	от 01.03.2022 № 4746р/Л1/Л2/Л5/Л6	ООО "УК "Заречная"
28	Ул. Динамо, 4	26,28	от 01.03.2022 № 4746р/Л1/Л2/Л5/Л6	ООО "УК "Заречная"
29	Ул. Динамо, 5	26,28	от 01.03.2022 № 4746р/Л1/Л2/Л5/Л6	ООО "УК "Заречная"
30	Ул. Динамо, 6	26,28	от 01.03.2022 № 4746р/Л1/Л2/Л5/Л6	ООО "УК "Заречная"
31	Ул. Динамо, 7	25,51	от 01.03.2022 № 4746р/Л1/Л2/Л5/Л6	ООО "УК "Заречная"
32	Ул. Динамо, 8	26,28	от 01.03.2022 № 4746р/Л1/Л2/Л5/Л6	ООО "УК "Заречная"
33	Ул. Динамо, 8, корп. 1	26,28	от 01.03.2022 № 4746р/Л1/Л2/Л5/Л6	ООО "УК "Заречная"
34	Ул. Динамо, 9, корп. 1	26,28	от 01.03.2022 № 4746р/Л1/Л2/Л5/Л6	ООО "УК "Заречная"
35	Ул. Динамо, 10	28,74	от 01.03.2022 № 4746р/Л1/Л2/Л5/Л6	ООО "УК "Заречная"
36	Ул. Динамо, 11	26,28	от 01.03.2022 № 4746р/Л1/Л2/Л5/Л6	ООО "УК "Заречная"
37	Ул. Динамо, 13	26,28	от 01.03.2022 № 4746р/Л1/Л2/Л5/Л6	ООО "УК "Заречная"
38	Ул. Динамо, 14	26,28	от 01.03.2022 № 4746р/Л1/Л2/Л5/Л6	ООО "УК "Заречная"
39	Ул. Динамо, 15	26,28	от 01.03.2022 № 4746р/Л1/Л2/Л5/Л6	ООО "УК "Заречная"
40	Ул. Динамо, 16	26,28	от 01.03.2022 № 4746р/Л1/Л2/Л5/Л6	ООО "УК "Заречная"
41	Ул. Динамо, 17	26,28	от 01.03.2022 № 4746р/Л1/Л2/Л5/Л6	ООО "УК "Заречная"
42	Ул. Динамо, 19	26,28	от 01.03.2022 № 4746р/Л1/Л2/Л5/Л6	ООО "УК "Заречная"
43	Ул. Динамо, 20	26,28	от 01.03.2022 № 4746р/Л1/Л2/Л5/Л6	ООО "УК "Заречная"
44	Ул. Динамо, 23	25,51	от 01.03.2022 № 4746р/Л1/Л2/Л5/Л6	ООО "УК "Заречная"
45	Ул. Динамо, 24	28,74	от 01.03.2022 № 4746р/Л1/Л2/Л5/Л6	ООО "УК "Заречная"
46	Ул. Динамо, 27	28,74	от 01.03.2022 № 4746р/Л1/Л2/Л5/Л6	ООО "УК "Заречная"
47	Ул. Динамо, 28	26,28	от 01.03.2022 № 4746р/Л1/Л2/Л5/Л6	ООО "УК "Заречная"
48	Ул. Динамо, 30	26,28	от 01.03.2022 № 4746р/Л1/Л2/Л5/Л6	ООО "УК "Заречная"
49	Ул. Динамо, 31	26,28	от 01.03.2022 № 4746р/Л1/Л2/Л5/Л6	ООО "УК "Заречная"
50	Ул. Динамо, 33	28,74	от 01.03.2022 № 4746р/Л1/Л2/Л5/Л6	ООО "УК "Заречная"
51	Ул. Динамо, 34	26,28	от 01.03.2022 № 4746р/Л1/Л2/Л5/Л6	ООО "УК "Заречная"
52	Ул. Динамо, 36	26,28	от 01.03.2022 № 4746р/Л1/Л2/Л5/Л6	ООО "УК "Заречная"
53	Ул. Динамо, 37	28,74	от 01.03.2022 № 4746р/Л1/Л2/Л5/Л6	ООО "УК "Заречная"
54	Ул. Динамо, 39	26,28	от 01.03.2022 № 4746р/Л1/Л2/Л5/Л6	ООО "УК "Заречная"
55	Ул. Динамо, 40	26,28	от 01.03.2022 № 4746р/Л1/Л2/Л5/Л6	ООО "УК "Заречная"
56	Ул. Динамо, 42	26,28	от 01.03.2022 № 4746р/Л1/Л2/Л5/Л6	ООО "УК "Заречная"
57	Ул. Доковская, 3	26,18	от 01.03.2022 № 4746р/Л1/Л2/Л5/Л6	ООО "УК "Заречная"
58	Ул. Доковская, 6	30,24	от 01.03.2022 № 4746р/Л1/Л2/Л5/Л6	ООО "УК "Заречная"
59	Ул. Доковская, 7	30,24	от 01.03.2022 № 4746р/Л1/Л2/Л5/Л6	ООО "УК "Заречная"
60	Ул. Доковская, 17	25,51	от 01.03.2022 № 4746р/Л1/Л2/Л5/Л6	ООО "УК "Заречная"
61	Ул. Доковская, 21	25,51	от 01.03.2022 № 4746р/Л1/Л2/Л5/Л6	ООО "УК "Заречная"
62	Ул. Доковская, 27	25,51	от 01.03.2022 № 4746р/Л1/Л2/Л5/Л6	ООО "УК "Заречная"
63	Ул. Доковская, 29	27,97	от 01.03.2022 № 4746р/Л1/Л2/Л5/Л6	ООО "УК "Заречная"
64	Ул. Доковская, 31	29,47	от 01.03.2022 № 4746р/Л1/Л2/Л5/Л6	ООО "УК "Заречная"
65	Ул. Доковская, 33	29,47	от 01.03.2022 № 4746р/Л1/Л2/Л5/Л6	ООО "УК "Заречная"
66	Ул. Доковская, 35	30,24	от 01.03.2022 № 4746р/Л1/Л2/Л5/Л6	ООО "УК "Заречная"
67	Ул. Дрейера, 15, корп. 1	25,51	от 01.03.2022 № 4746р/Л1/Л2/Л5/Л6	ООО "УК "Заречная"
68	Ул. Дрейера, 17	25,51	от 01.03.2022 № 4746р/Л1/Л2/Л5/Л6	ООО "УК "Заречная"
69	Ул. Дрейера, 19	27,97	от 01.03.2022 № 4746р/Л1/Л2/Л5/Л6	ООО "УК "Заречная"
70	Ул. Дрейера, 19, корп. 1	27,97	от 01.03.2022 № 4746р/Л1/Л2/Л5/Л6	ООО "УК "Заречная"
71	Ул. Дрейера, 21	25,51	от 01.03.2022 № 4746р/Л1/Л2/Л5/Л6	ООО "УК "Заречная"
72	Ул. Дрейера, 23	25,51	от 01.03.2022 № 4746р/Л1/Л2/Л5/Л6	ООО "УК "Заречная"
73	Ул. Дрейера, 23, корп. 3	25,51	от 01.03.2022 № 4746р/Л1/Л2/Л5/Л6	ООО "УК "Заречная"
74	Ул. Дрейера, 23, корп. 4	25,51	от 01.03.2022 № 4746р/Л1/Л2/Л5/Л6	ООО "УК "Заречная"
75	Ул. Дрейера, 25, корп. 1	27,97	от 01.03.2022 № 4746р/Л1/Л2/Л5/Л6	ООО "УК "Заречная"
76	Ул. Дрейера, 33, корп. 1	29,47	от 01.03.2022 № 4746р/Л1/Л2/Л5/Л6	ООО "УК "Заречная"
77	Ул. Дрейера, 35	25,51	от 01.03.2022 № 4746р/Л1/Л2/Л5/Л6	ООО "УК "Заречная"
78	Ул. Дрейера, 47, корп. 1	29,47	от 01.03.2022 № 4746р/Л1/Л2/Л5/Л6	ООО "УК "Заречная"
79	Ул. Дрейера, 53, корп. 1	29,47	от 01.03.2022 № 4746р/Л1/Л2/Л5/Л6	ООО "УК "Заречная"
80	Ул. Железнодорожная, 10	27,97	от 01.03.2022 № 4746р/Л1/Л2/Л5/Л6	ООО "УК "Заречная"
81	Ул. Железнодорожная, 16	25,51	от 01.03.2022 № 4746р/Л1/Л2/Л5/Л6	ООО "УК "Заречная"
82	Ул. Зеньковича, 26	25,41	от 01.03.2022 № 4746р/Л1/Л2/Л5/Л6	ООО "УК "Заречная"
83	Ул. Исток, 10	27,01	от 01.03.2022 № 4746р/Л1/Л2/Л5/Л6	ООО "УК "Заречная"
84	Ул. Исток, 11	27,01	от 01.03.2022 № 4746р/Л1/Л2/Л5/Л6	ООО "УК "Заречная"
85	Ул. Исток, 11, корп. 1	26,28	от 01.03.2022 № 4746р/Л1/Л2/Л5/Л6	ООО "УК "Заречная"
86	Ул. Исток, 13	25,51	от 01.03.2022 № 4746р/Л1/Л2/Л5/Л6	ООО "УК "Заречная"
87	Ул. Исток, 15	27,97	от 01.03.2022 № 4746р/Л1/Л2/Л5/Л6	ООО "УК "Заречная"
88	Ул. Исток, 16	27,97	от 01.03.2022 № 4746р/Л1/Л2/Л5/Л6	ООО "УК "Заречная"
89	Ул. Караванная, 31	27,97	от 01.03.2022 № 4746р/Л1/Л2/Л5/Л6	ООО "УК "Заречная"
90	Ул. Комбинатовская, 77	27,78	от 01.03.2022 № 4746р/Л1/Л2/Л5/Л6	ООО "УК "Заречная"
91	Ул. Комбинатовская, 78	27,78	от 01.03.2022 № 4746р/Л1/Л2/Л5/Л6	ООО "УК "Заречная"
92	Ул. Кочуринская, 50	30,24	от 01.03.2022 № 4746р/Л1/Л2/Л5/Л6	ООО "УК "Заречная"
93	Ул. Куйбышева, 1	27,01	от 01.03.2022 № 4746р/Л1/Л2/Л5/Л6	ООО "УК "Заречная"
94	Ул. Куйбышева, 1, корп. 1	29,47	от 01.03.2022 № 4746р/Л1/Л2/Л5/Л6	ООО "УК "Заречная"
95	Лахтинское шоссе, 125	23,47	от 01.03.2022 № 4746р/Л1/Л2/Л5/Л6	ООО "УК "Заречная"
96	Лахтинское шоссе, 130	30,91	от 01.03.2022 № 4746р/Л1/Л2/Л5/Л6	ООО "УК "Заречная"
97	Ул. Лесозаводская, 7	28,78	от 01.03.2022 № 4746р/Л1/Л2/Л5/Л6	ООО "УК "Заречная"
98	Ул. Лесозаводская, 12	30,72	от 01.03.2022 № 4746р/Л1/Л2/Л5/Л6	ООО "УК "Заречная"
99	Ул. Локомотивная, 7	32,87	от 01.03.2022 № 4746р/Л1/Л2/Л5/Л6	ООО "УК "Заречная"
100	Ул. Локомотивная, 9	32,87	от 01.03.2022 № 4746р/Л1/Л2/Л5/Л6	ООО "УК "Заречная"
101	Ул. Локомотивная, 47	32,87	от 01.03.2022 № 4746р/Л1/Л2/Л5/Л6	ООО "УК "Заречная"
102	Ул. Локомотивная, 49	32,87	от 01.03.2022 № 4746р/Л1/Л2/Л5/Л6	ООО "УК "Заречная"
103	Ул. Локомотивная, 58	30,91	от 01.03.2022 № 4746р/Л1/Л2/Л5/Л6	ООО "УК "Заречная"
104	Ул. Локомотивная, 65, корп. 1	32,18	от 01.03.2022 № 4746р/Л1/Л2/Л5/Л6	ООО "УК "Заречная"
105	Ул. Матросова, 3	30,24	от 01.03.2022 № 4746р/Л1/Л2/Л5/Л6	ООО "УК "Заречная"
106	Ул. Мира, 10	27,78	от 01.03.2022 № 4746р/Л1/Л2/Л5/Л6	ООО "УК "Заречная"
107	Ул. Мира, 14	30,24	от 01.03.2022 № 4746р/Л1/Л2/Л5/Л6	ООО "УК "Заречная"
108	Ул. Мира, 18	23,47	от 01.03.2022 № 4746р/Л1/Л2/Л5/Л6	ООО "УК "Заречная"
109	Ул. Нахимова, 2	29,47	от 01.03.2022 № 4746р/Л1/Л2/Л5/Л6	ООО "УК "Заречная"
110	Ул. Нахимова, 3	29,47	от 01.03.2022 № 4746р/Л1/Л2/Л5/Л6	ООО "УК "Заречная"
111	Ул. Нахимова, 4	29,47	от 01.03.2022 № 4746р/Л1/Л2/Л5/Л6	ООО "УК "Заречная"
112	Ул. Нахимова, 7	25,51	от 01.03.2022 № 4746р/Л1/Л2/Л5/Л6	ООО "УК "Заречная"
113	Ул. Нахимова, 9	30,24	от 01.03.2022 № 4746р/Л1/Л2/Л5/Л6	ООО "УК "Заречная"
114	Ул. Нахимова, 10	30,24	от 01.03.2022 № 4746р/Л1/Л2/Л5/Л6	ООО "УК "Заречная"
115	Ул. Нахимова, 11	30,24	от 01.03.2022 № 4746р/Л1/Л2/Л5/Л6	ООО "УК "Заречная"
116	Ул. Нахимова, 12	30,24	от 01.03.2022 № 4746р/Л1/Л2/Л5/Л6	ООО "УК "Заречная"
117	Ул. Нахимова, 13	30,24	от 01.03.2022 № 4746р/Л1/Л2/Л5/Л6	ООО "УК "Заречная"
118	Пер. Одиннадцатый, 1	27,97	от 01.03.2022 № 4746р/Л1/Л2/Л5/Л6	ООО "УК "Заречная"
119	Пер. Одиннадцатый, 6	28,74	от 01.03.2022 № 4746р/Л1/Л2/Л5/Л6	ООО "УК "Заречная"
120	Пер. Одиннадцатый, 9	28,74	от 01.03.2022 № 4746р/Л1/Л2/Л5/Л6	ООО "УК "Заречная"
121	Ул. Парковая, 4	27,78	от 01.03.2022 № 4746р/Л1/Л2/Л5/Л6	ООО "УК "Заречная"
122	Ул. Парковая, 5	29,47	от 01.03.2022 № 4746р/Л1/Л2/Л5/Л6	ООО "УК "Заречная"
123	Ул. Первый рабочий квартал, 16	26,28	от 01.03.2022 № 4746р/Л1/Л2/Л5/Л6	ООО "УК "Заречная"
124	Ул. Первый рабочий квартал, 45	26,03	от 01.03.2022 № 4746р/Л1/Л2/Л5/Л6	ООО "УК "Заречная"
125	Ул. Пирсовая, 14	27,78	от 01.03.2022 № 4746р/Л1/Л2/Л5/Л6	ООО "УК "Заречная"
126	Ул. Пирсовая, 55	27,97	от 01.03.2022 № 4746р/Л1/Л2/Л5/Л6	ООО "УК "Заречная"
127	Ул. Пирсовая, 56	27,97	от 01.03.2022 № 4746р/Л1/Л2/Л5/Л6	ООО "УК "Заречная"
128	Ул. Пирсовая, 57	27,97	от 01.03.2022 № 4746р/Л1/Л2/Л5/Л6	ООО "УК "Заречная"
129	Ул. Пирсовая, 58	25,51	от 01.03.2022 № 4746р/Л1/Л2/Л5/Л6	ООО "УК "Заречная"
130	Ул. Пирсовая, 59	25,51	от 01.03.2022 № 4746р/Л1/Л2/Л5/Л6	ООО "УК "Заречная"
131	Ул. Пирсовая, 60	25,51	от 01.03.2022 № 4746р/Л1/Л2/Л5/Л6	ООО "УК "Заречная"
132	Ул. Пирсовая, 61	27,97	от 01.03.2022 № 4746р/Л1/Л2/Л5/Л6	ООО "УК "Заречная"
133	Ул. Пирсовая, 62	27,97	от 01.03.2022 № 4746р/Л1/Л2/Л5/Л6	ООО "УК "Заречная"
134	Ул. Пирсовая, 65	27,97	от 01.03.2022 № 4746р/Л1/Л2/Л5/Л6	ООО "УК "Заречная"
135	Ул. Пирсовая, 67	27,97	от 01.03.2022 № 4746р/Л1/Л2/Л5/Л6	ООО "УК "Заречная"
136	Ул. Пирсовая, 69	25,51	от 01.03.2022 № 4746р/Л1/Л2/Л5/Л6	ООО "УК "Заречная"
137	Ул. Пограничная, 28, корп. 1	30,24	от 01.03.2022 № 4746р/Л1/Л2/Л5/Л6	ООО "УК "Заречная"
138	Ул. Привокзальная, 13	21,20	от 01.03.2022 № 4746р/Л1/Л2/Л5/Л6	ООО "УК "Заречная"
139	Ул. Привокзальная, 14	28,14	от 01.03.2022 № 4746р/Л1/Л2/Л5/Л6	ООО "УК "Заречная"
140	Ул. Привокзальная, 15	28,14	от 01.03.2022 № 4746р/Л1/Л2/Л5/Л6	ООО "УК "Заречная"
141	Ул. Привокзальная, 16	30,60	от 01.03.2022 № 4746р/Л1/Л2/Л5/Л6	ООО "УК "Заречная"
142	Ул. Привокзальная, 18	29,91	от 01.03.2022 № 4746р/Л1/Л2/Л5/Л6	ООО "УК "Заречная"
143	Ул. Пустошного, 25	30,24	от 01.03.2022 № 4746р/Л1/Л2/Л5/Л6	ООО "УК "Заречная"
144	Ул. Пустошного, 27	28,74	от 01.03.2022 № 4746р/Л1/Л2/Л5/Л6	ООО "УК "Заречная"
145	Ул. Путейцев, 2	25,51	от 01.03.2022 № 4746р/Л1/Л2/Л5/Л6	ООО "УК "Заречная"
146	Ул. Путейцев, 6	27,97	от 01.03.2022 № 4746р/Л1/Л2/Л5/Л6	ООО "УК "Заречная"
147	Просп. Северный, 14	31,37	от 01.03.2022 № 4746р/Л1/Л2/Л5/Л6	ООО "УК "Заречная"
148	Просп. Северный, 16	31,37	от 01.03.2022 № 4746р/Л1/Л2/Л5/Л6	ООО "УК "Заречная"
149	Ул. Севстрой, 6	30,24	от 01.03.2022 № 4746р/Л1/Л2/Л5/Л6	ООО "УК "Заречная"
150	Ул. Севстрой, 12	25,92	от 01.03.2022 № 4746р/Л1/Л2/Л5/Л6	ООО "УК "Заречная"
151	Ул. Севстрой, 19	28,47	от 01.03.2022 № 4746р/Л1/Л2/Л5/Л6	ООО "УК "Заречная"
152	Ул. Севстрой, 20	26,18	от 01.03.2022 № 4746р/Л1/Л2/Л5/Л6	ООО "УК "Заречная"
153	Ул. Севстрой, 29	32,87	от 01.03.2022 № 4746р/Л1/Л2/Л5/Л6	ООО "УК "Заречная"
154	Ул. Севстрой, 44	30,91	от 01.03.2022 № 4746р/Л1/Л2/Л5/Л6	ООО "УК "Заречная"
155	Ул. Севстрой, 51	30,24	от 01.03.2022 № 4746р/Л1/Л2/Л5/Л6	ООО "УК "Заречная"
156	Ул. Стивидорская, 1	26,80	от 01.03.2022 № 4746р/Л1/Л2/Л5/Л6	ООО "УК "Заречная"
157	Ул. Стивидорская, 5	27,78	от 01.03.2022 № 4746р/Л1/Л2/Л5/Л6	ООО "УК "Заречная"
158	Ул. Судоремонтников, 9	30,24	от 01.03.2022 № 4746р/Л1/Л2/Л5/Л6	ООО "УК "Заречная"
159	Ул. Судоремонтников, 10	29,47	от 01.03.2022 № 4746р/Л1/Л2/Л5/Л6	ООО "УК "Заречная"
160	Ул. Судоремонтников, 11	29,47	от 01.03.2022 № 4746р/Л1/Л2/Л5/Л6	ООО "УК "Заречная"
161	Ул. Третья линия, 8	29,47	от 01.03.2022 № 4746р/Л1/Л2/Л5/Л6	ООО "УК "Заречная"
162	Ул. Тяговая, 1	27,78	от 01.03.2022 № 4746р/Л1/Л2/Л5/Л6	ООО "УК "Заречная"
163	Ул. Тяговая, 2	30,24	от 01.03.2022 № 4746р/Л1/Л2/Л5/Л6	ООО "УК "Заречная"
164	Ул. Тяговая, 3	30,24	от 01.03.2022 № 4746р/Л1/Л2/Л5/Л6	ООО "УК "Заречная"
165	Ул. Тяговая, 4	27,78	от 01.03.2022 № 4746р/Л1/Л2/Л5/Л6	ООО "УК "Заречная"
166	Ул. Тяговая, 5	27,78	от 01.03.2022 № 4746р/Л1/Л2/Л5/Л6	ООО "УК "Заречная"
167	Ул. Тяговая, 6	30,24	от 01.03.2022 № 4746р/Л1/Л2/Л5/Л6	ООО "УК "Заречная"
168	Ул. Тяговая, 6, корп. 1	27,97	от 01.03.2022 № 4746р/Л1/Л2/Л5/Л6	ООО "УК "Заречная"
169	Ул. Тяговая, 7	27,78	от 01.03.2022 № 4746р/Л1/Л2/Л5/Л6	ООО "УК "Заречная"
170	Ул. Тяговая, 8	30,24	от 01.03.2022 № 4746р/Л1/Л2/Л5/Л6	ООО "УК "Заречная"
171	Ул. Тяговая, 10	27,97	от 01.03.2022 № 4746р/Л1/Л2/Л5/Л6	ООО "УК "Заречная"
172	Ул. Тяговая, 14	30,24	от 01.03.2022 № 4746р/Л1/Л2/Л5/Л6	ООО "УК "Заречная"
173	Ул. Тяговая, 24	27,97	от 01.03.2022 № 4746р/Л1/Л2/Л5/Л6	ООО "УК "Заречная"
174	Ул. Тяговая, 30	27,97	от 01.03.2022 № 4746р/Л1/Л2/Л5/Л6	ООО "УК "Заречная"
175	Ул. Тяговая, 31	25,51	от 01.03.2022 № 4746р/Л1/Л2/Л5/Л6	ООО "УК "Заречная"
176	Ул. Тяговая, 35	25,51	от 01.03.2022 № 4746р/Л1/Л2/Л5/Л6	ООО "УК "Заречная"
177	Ул. Тяговая, 36	27,97	от 01.03.2022 № 4746р/Л1/Л2/Л5/Л6	ООО "УК "Заречная"
178	Ул. Тяговая, 38	25,51	от 01.03.2022 № 4746р/Л1/Л2/Л5/Л6	ООО "УК "Заречная"
179	Ул. Тяговая, 43	27,97	от 01.03.2022 № 4746р/Л1/Л2/Л5/Л6	ООО "УК "Заречная"
180	Ул. Тяговая, 44	27,97	от 01.03.2022 № 4746р/Л1/Л2/Л5/Л6	ООО "УК "Заречная"
181	Ул. Тяговая, 60	27,97	от 01.03.2022 № 4746р/Л1/Л2/Л5/Л6	ООО "УК "Заречная"
182	Ул. Цигломенская, 12	27,97	от 01.03.2022 № 4746р/Л1/Л2/Л5/Л6	ООО "УК "Заречная"
183	Ул. Цигломенская, 19, корп. 1	30,24	от 01.03.2022 № 4746р/Л1/Л2/Л5/Л6	ООО "УК "Заречная"
184	Ул. Цигломенская, 35	30,24	от 01.03.2022 № 4746р/Л1/Л2/Л5/Л6	ООО "УК "Заречная"

АДМИНИСТРАЦИЯ ГОРОДСКОГО ОКРУГА
"ГОРОД АРХАНГЕЛЬСК"

РАСПОРЯЖЕНИЕ

от 4 февраля 2022 г. № 600р

Об изъятии земельного участка и жилых помещений,
о признании утратившим силу распоряжения Администрации
муниципального образования "Город Архангельск"
от 14 июня 2017 года № 1889р

В соответствии с Земельным кодексом Российской Федерации, Жилищным кодексом Российской Федерации, на основании распоряжения заместителя мэра города Архангельска от 14 мая 2015 года № 1457р "О признании дома № 1 по ул. Г. Суфтина в г. Архангельске аварийным и подлежащим сносу":

1. Изъять для муниципальных нужд земельный участок площадью 818 кв. м, расположенный по адресу: г. Архангельск, ул. Г. Суфтина, д. 1 (кадастровый номер 29:22:050107:1075).
2. Изъять для муниципальных нужд жилые помещения, расположенные по адресу: г. Архангельск, ул. Г. Суфтина, д. 1:
квартиру № 1 (кадастровый номер 29:22:000000:5524) общей площадью 26,8 кв. м;
1/2 доли в праве общей долевой собственности на квартиру № 2 (кадастровый номер 29:22:000000:5525) общей площадью 35,8 кв. м;
1/2 доли в праве общей долевой собственности на квартиру № 2 (кадастровый номер 29:22:000000:5525) общей площадью 35,8 кв. м;
квартиру № 3 (кадастровый номер 29:22:000000:5526) общей площадью 28,8 кв. м;
квартиру № 5 (кадастровый номер 29:22:000000:5532) общей площадью 26,8 кв. м;
квартиру № 6 (кадастровый номер 29:22:050107:942) общей площадью 34,2 кв. м;
квартиру № 7 (кадастровый номер 29:22:000000:5534) общей площадью 28,8 кв. м;
квартиру № 9 (кадастровый номер 29:22:000000:5528) общей площадью 26,2 кв. м;
квартиру № 10 (кадастровый номер 29:22:000000:5529) общей площадью 38,9 кв. м;
квартиру № 11 (кадастровый номер 29:22:050107:941) общей площадью 35,7 кв. м;
квартиру № 12 (кадастровый номер 29:22:000000:5531) общей площадью 26,4 кв. м;
квартиру № 13 (кадастровый номер 29:22:000000:5536) общей площадью 26,9 кв. м;
квартиру № 14 (кадастровый номер 29:22:050107:935) общей площадью 39,6 кв. м;
квартиру № 15 (кадастровый номер 29:22:000000:5538) общей площадью 35,6 кв. м;
квартиру № 16 (кадастровый номер 29:22:050107:970) общей площадью 26,4 кв. м.
3. Признать утратившим силу распоряжение Администрации муниципального образования "Город Архангельск" от 14 июня 2017 года № 1889р "Об изъятии земельного участка и жилых помещений".
4. Опубликовать распоряжение в газете "Архангельск – город воинской славы" и на официальном информационном интернет-портале городского округа "Город Архангельск".

Глава городского округа
"Город Архангельск" **Д.А. Морев**

АДМИНИСТРАЦИЯ ГОРОДСКОГО ОКРУГА
"ГОРОД АРХАНГЕЛЬСК"

РАСПОРЯЖЕНИЕ

от 4 февраля 2022 г. № 601р

Об изъятии земельного участка и жилых помещений,
о признании утратившим силу распоряжения Администрации
муниципального образования "Город Архангельск"
от 28 августа 2018 года № 2498р

В соответствии с Земельным кодексом Российской Федерации, Жилищным кодексом Российской Федерации, на основании распоряжения заместителя Главы муниципального образования "Город Архангельск" от 28 сентября 2015 года № 2893р "О признании дома № 39 по ул. Павла Усова в г. Архангельске аварийным и подлежащим сносу":

1. Изъять для муниципальных нужд земельный участок площадью 423 кв. м (кадастровый номер 29:22:050403:17), расположенный в Ломоносовском территориальном округе г. Архангельска по ул. Павла Усова, д. 39.
2. Изъять для муниципальных нужд жилые помещения, расположенные в Ломоносовском территориальном округе г. Архангельска в доме № 39 по ул. Павла Усова:
квартиру № 1 (кадастровый номер 29:22:050403:326) общей площадью 51,4 кв. м;
1/3 доли в праве общей долевой собственности на квартиру № 3 (кадастровый номер 29:22:050403:330) общей площадью 51,7 кв. м;
1/3 доли в праве общей долевой собственности на квартиру № 3 (кадастровый номер 29:22:050403:330) общей площадью 51,7 кв. м;
1/3 доли в праве общей долевой собственности на квартиру № 3 (кадастровый номер 29:22:050403:330) общей площадью 51,7 кв. м;
квартиру № 4 (кадастровый номер 29:22:050403:329) общей площадью 41,7 кв. м;
1/2 доли в праве общей долевой собственности на квартиру № 5 (кадастровый номер 29:22:050403:325) общей площадью 30,2 кв. м;

1/2 доли в праве общей долевой собственности на квартиру № 5 (кадастровый номер 29:22:050403:325) общей площадью 30,2 кв. м.

3. Признать утратившим силу распоряжение Администрации муниципального образования "Город Архангельск" от 28 августа 2018 года № 2498р "Об изъятии земельного участка и жилых помещений".

4. Опубликовать распоряжение в газете "Архангельск – город воинской славы" и на официальном информационном интернет-портале городского округа "Город Архангельск".

Глава городского округа
"Город Архангельск" **Д.А. Морев**

АДМИНИСТРАЦИЯ ГОРОДСКОГО ОКРУГА
"ГОРОД АРХАНГЕЛЬСК"

РАСПОРЯЖЕНИЕ

от 4 февраля 2022 г. № 603р

Об изъятии земельного участка и жилых помещений,
о признании утратившим силу распоряжения Администрации
муниципального образования "Город Архангельск"
от 23 марта 2018 года № 877р

В соответствии с Земельным кодексом Российской Федерации, Жилищным кодексом Российской Федерации, на основании заключения межведомственной комиссии для рассмотрения вопросов о признании помещения жилым помещением, жилого помещения непригодным для проживания и многоквартирного дома аварийным и подлежащим сносу или реконструкции на территории муниципального образования "Город Архангельск" о признании жилого помещения пригодным (непригодным) для постоянного проживания от 13 мая 2014 года № 116:

1. Изъять для муниципальных нужд земельный участок площадью 2 805 кв. м, расположенный по адресу: г. Архангельск, ул. Кутузова, д. 13 (кадастровый номер 29:22:031609:168).

2. Изъять для муниципальных нужд жилые помещения, расположенные по адресу: г. Архангельск, ул. Кутузова, д. 13:
комнату в квартире № 3 (кадастровый номер 29:22:031609:139) площадью 33,4 кв. м;
квартиру № 8 (кадастровый номер 29:22:031609:142) общей площадью 66,8 кв. м.

3. Признать утратившим силу распоряжение Администрации муниципального образования "Город Архангельск" от 23 марта 2018 года № 877р "Об изъятии земельного участка и жилых помещений".

4. Опубликовать распоряжение в газете "Архангельск – город воинской славы" и на официальном информационном интернет-портале городского округа "Город Архангельск".

Глава городского округа
"Город Архангельск" **Д.А. Морев**

АДМИНИСТРАЦИЯ ГОРОДСКОГО ОКРУГА
"ГОРОД АРХАНГЕЛЬСК"

РАСПОРЯЖЕНИЕ

от 4 февраля 2022 г. № 604р

Об изъятии земельного участка и жилых помещений,
о признании утратившим силу распоряжения Администрации
муниципального образования "Город Архангельск"
от 29 июня 2018 года № 1940р

В соответствии с Земельным кодексом Российской Федерации, Жилищным кодексом Российской Федерации, на основании заключения межведомственной комиссии для рассмотрения вопросов о признании помещения жилым помещением, жилого помещения непригодным для проживания и многоквартирного дома аварийным и подлежащим сносу или реконструкции на территории муниципального образования "Город Архангельск" о признании жилого помещения пригодным (непригодным) для постоянного проживания от 13 ноября 2014 года № 341:

1. Изъять для муниципальных нужд земельный участок 29:22:060416:ЗУ1 площадью 3 242 кв. м, расположенный в территориальном округе Майская горка г. Архангельска по ул. Ленина, д. 14 / ул. Республиканская, д. 2, согласно проекту межевания территории муниципального образования "Город Архангельск" в границах ул. Ленина, ул. Республиканской, ул. Чкалова и ул. Калинина, утвержденному распоряжением Главы муниципального образования "Город Архангельск" от 6 февраля 2018 года № 436р (с изменениями от 9 июня 2020 года № 1878р).

2. Изъять для муниципальных нужд жилые помещения, расположенные в территориальном округе Майская горка г. Архангельска в доме № 14 по ул. Ленина:
квартиру № 2 (кадастровый номер 29:22:060416:733) общей площадью 51,3 кв. м;
квартиру № 5 (кадастровый номер 29:22:060416:734) общей площадью 67,9 кв. м;
квартиру № 10 (кадастровый номер 29:22:060416:744) общей площадью 46,5 кв. м.

3. Признать утратившим силу распоряжение Администрации муниципального образования "Город Архангельск" от 29 июня 2018 года № 1940р "Об изъятии земельного участка и жилых помещений".

4. Опубликовать распоряжение в газете "Архангельск – город воинской славы" и на официальном информационном интернет-портале городского округа "Город Архангельск".

Глава городского округа
"Город Архангельск" **Д.А. Морев**

АДМИНИСТРАЦИЯ ГОРОДСКОГО ОКРУГА
"ГОРОД АРХАНГЕЛЬСК"

РАСПОРЯЖЕНИЕ

от 4 февраля 2022 г. № 605р

Об изъятии земельного участка и жилых помещений,
о признании утратившим силу распоряжения Администрации
муниципального образования "Город Архангельск"
от 14 июля 2016 года № 1909р

В соответствии с Земельным кодексом Российской Федерации, Жилищным кодексом Российской Федерации, на основании заключения межведомственной комиссии для рассмотрения вопросов о признании помещения жилым помещением, жилого помещения непригодным для проживания и многоквартирного дома аварийным и подлежащим сносу или реконструкции на территории муниципального образования "Город Архангельск" о признании жилого помещения пригодным (непригодным) для постоянного проживания от 27 января 2015 года № 12:

1. Изъять для муниципальных нужд земельный участок площадью 1 196 кв. м (кадастровый номер 29:22:031016:404), расположенный в Северном территориальном округе г. Архангельска по ул. Кировской, д. 5.

2. Изъять для муниципальных нужд жилые помещения, расположенные в Северном территориальном округе г. Архангельска в доме № 5 по ул. Кировской:
1/3 доли в праве общей долевой собственности на квартиру № 2 (кадастровый номер 29:22:031016:223) общей площадью 74,4 кв. м;
1/9 доли в праве общей долевой собственности на жилое помещение в квартире № 4 (кадастровый номер 29:22:031016:386) общей площадью 35,6 кв. м;
1/9 доли в праве общей долевой собственности на жилое помещение в квартире № 4 (кадастровый номер 29:22:031016:386) общей площадью 35,6 кв. м;
2/9 доли в праве общей долевой собственности на жилое помещение в квартире № 4 (кадастровый номер 29:22:031016:386) общей площадью 35,6 кв. м.

3. Признать утратившим силу распоряжение Администрации муниципального образования "Город Архангельск" от 14 июля 2016 года № 1909р "Об изъятии земельного участка и жилых помещений".

4. Опубликовать распоряжение в газете "Архангельск – город воинской славы" и на официальном информационном интернет-портале городского округа "Город Архангельск".

Глава городского округа
"Город Архангельск" **Д.А. Морев**

ГЛАВА ГОРОДСКОГО ОКРУГА
"ГОРОД АРХАНГЕЛЬСК"

РАСПОРЯЖЕНИЕ

от 4 февраля 2022 г. № 606р

О подготовке проекта внесения изменений в проект планировки
территории Кузнечихинского промузла муниципального образования
"Город Архангельск" в границах элемента планировочной структуры:
Талажское шоссе – Первый проезд (Кузнечихинский промузел)
площадью 28,0262 га

В соответствии с Градостроительным кодексом Российской Федерации, с учетом обращения ООО "Бореал Даймондс":

1. Принять решение о подготовке проекта внесения изменений в проект планировки территории Кузнечихинского промузла муниципального образования "Город Архангельск" в границах элемента планировочной структуры: Талажское шоссе – Первый проезд (Кузнечихинский промузел) площадью 28,0262 га.

2. Подготовить проект внесения изменений в проект планировки территории Кузнечихинского промузла муниципального образования "Город Архангельск" в границах элемента планировочной структуры: Талажское шоссе - Первый проезд (Кузнечихинский промузел) площадью 28,0262 га.

3. Утвердить прилагаемое задание на внесение изменений в проект планировки территории Кузнечихинского промузла муниципального образования "Город Архангельск" в границах элемента планировочной структуры: Талажское шоссе – Первый проезд (Кузнечихинский промузел) площадью 28,0262 га.

4. Определить, что физические или юридические лица вправе представлять свои предложения о порядке, сроках подготовки и содержании проекта внесения изменений в проект планировки территории Кузнечихинского промузла муниципального образования "Город Архангельск" в границах элемента планировочной структуры: Талажское шоссе – Первый проезд (Кузнечихинский промузел) площадью 28,0262 га в департамент градостроительства Администрации городского округа "Город Архангельск" со дня опубликования настоящего распоряжения до момента назначения общественных обсуждений.

5. Опубликовать распоряжение в газете "Архангельск – город воинской славы" и на официальном информационном интернет-портале городского округа "Город Архангельск".

6. Срок действия распоряжения – 12 месяцев с момента его опубликования в газете "Архангельск – город воинской славы" и на официальном информационном интернет-портале городского округа "Город Архангельск".

7. Контроль за исполнением распоряжения возложить на заместителя Главы городского округа "Город Архангельск" по инфраструктурному развитию.

Глава городского округа
"Город Архангельск" **Д.А. Морев**

УТВЕРЖДЕНО
распоряжением Главы
городского округа "Город Архангельск"
от 4 февраля 2022 г. № 606р

ЗАДАНИЕ
на внесение изменений в проект планировки территории Кузнечихинского
промузла муниципального образования "Город Архангельск" в границах
элемента планировочной структуры: Талажское шоссе – Первый проезд
(Кузнечихинский промузел) площадью 28,0262 га

1. Вид документа (документации)

Проект внесения изменений в проект планировки территории Кузнечихинского промузла муниципального образования "Город Архангельск" утвержденный распоряжением мэра города Архангельска от 16 декабря 2014 года № 4500р (с изменениями) (далее – проект внесения изменений в проект планировки Кузнечихинского промузла) в границах элемента планировочной структуры: Талажское шоссе – Первый проезд (Кузнечихинский промузел) площадью 28,0262 га.

2. Технический заказчик

ООО "Бореал Даймондс".

163001, г. Архангельск, Троицкий просп., д. 168, этаж 3, помещ. 318А.

Источник финансирования работ – средства ООО "Бореал Даймондс".

3. Разработчик документации

Разработчик определяется техническим заказчиком.

4. Основание для разработки документации

Распоряжение Главы городского округа "Город Архангельск" от ____ февраля 2022 года № _____"О подготовке проекта внесения изменений в проект планировки территории Кузнечихинского промузла муниципального образования "Город Архангельск" в границах элемента планировочной структуры: Талажское шоссе – Первый проезд (Кузнечихинский промузел) площадью 28,0262 га".

5. Объект градостроительного планирования или застройки территории, его основные характеристики.

Элементы планировочной структуры: Талажское шоссе – Первый проезд (Кузнечихинский промузел) расположены в Октябрьском территориальном округе города Архангельск. Территория в границах разработки проекта внесения изменений в проект планировки Кузнечихинского промузла составляет 28,0262 га.

Размещение элемента планировочной структуры: Талажское шоссе – Первый проезд (Кузнечихинский промузел) в соответствии со схемой согласно приложению № 1 к настоящему заданию.

Функциональные зоны согласно генеральному плану муниципального образования "Город Архангельск" на расчетный срок до 2040 года, утвержденному постановлением министерства строительства и архитектуры Архангельской области от 2 апреля 2020 года № 37-п (с изменениями), в границах которых разрабатывается проект внесения изменений в проект планировки Кузнечихинского промузла:
производственная зона;
коммунально-складская зона;
зона транспортной инфраструктуры.

Территориальные зоны согласно правилам землепользования и застройки городского округа "Город Архангельск", утвержденным постановлением министерства строительства и архитектуры Архангельской области от 29 сентября 2020 года № 68-п (с изменениями), в границах которых разрабатывается проект внесения изменений в проект планировки Кузнечихинского промузла:
производственная зона (кодовое обозначение П1);
коммунально-складская зона (кодовое обозначение П2);
зона транспортной инфраструктуры (кодовое обозначение Т).
Категория земель – земли населенных пунктов.
Рельеф – спокойный.
Транспортная инфраструктура территории сформированы.

Транспортная связь обеспечивается по Талажскому шоссе – автомобильной дороге федерального значения; по Первому проезду (Кузнечихинский промузел) – улице и дороге местного значения.

6. Основные требования к составу, содержанию и форме представляемых материалов проекта планировки территории, последовательность и сроки выполнения работы

Внесение изменений в проект планировки Кузнечихинского промузла осуществить в порядке, установленном Градостроительным кодексом Российской Федерации и порядке, утвержденным постановлением Администрации городского округа "Город Архангельск" от 12 мая 2021 года № 862.

В соответствии с пунктом 5.2 статьи 46 Градостроительного кодекса Российской Федерации – внесение изменений в проект планировки территории путем утверждения их отдельных частей общественные обсуждения проводятся применительно к таким утверждаемым частям.

Утверждению подлежит основная часть проекта внесения изменений в проект планировки Кузнечихинского промузла, которая включает:

1. Чертеж или чертежи планировки территории, на которых отображаются:
а) красные линии;
б) границы существующих и планируемых элементов планировочной структуры;
в) границы зон планируемого размещения объектов капитального строительства (границы указываются сплошной штриховкой);

2. Положение о характеристиках планируемого развития территории, в том числе о плотности и параметрах застройки территории (в пределах, установленных градостроительным регламентом), о характеристиках объектов капитального строительства жилого, производственного, общественно-делового и иного назначения и необходимых для функционирования таких объектов и обеспечения жизнедеятельности граждан объектов коммунальной, транспортной, социальной инфраструктур, в том числе объектов, включенных в программы комплексного развития систем коммунальной инфраструктуры, программы комплексного развития транспортной инфраструктуры, программы комплексного развития социальной инфраструктуры и необходимых для развития территории в границах элемента планировочной структуры. Для зон планируемого размещения объектов федерального значения, объектов регионального значения, объектов местного значения в такое положение включаются сведения о плотности и параметрах застройки территории, необходимые для размещения указанных объектов, а также в целях согласования проекта планировки территории в соответствии с частью 12.7 статьи 45 Градостроительного кодекса Российской Федерации информация о планируемых мероприятиях по обеспечению сохранения применительно к территориальным зонам, в которых планируется размещение указанных объектов, фактических показателей обеспеченности территории объектами коммунальной, транспортной, социальной инфраструктур и фактических показателей территориальной доступности таких объектов для населения;

Данный раздел должен также содержать:
местоположение в городе Архангельске, описание границ и площадь территории проектирования;
краткую характеристику существующего использования территории, включая установленные ограничения, сведения о плотности и параметрах застройки территории в пределах, установленных градостроительным регламентом;
основные направления развития территории, включая характеристики объектов капитального строительства жилого, производственного, общественно-делового и иного назначения и необходимых для функционирования таких объектов и обеспечения жизнедеятельности граждан объектов коммунальной, транспортной, социальной инфраструктуры, в том числе объектов, включенных в программы комплексного развития систем коммунальной инфраструктуры, программы комплексного развития транспортной инфраструктуры, программы комплексного развития социальной инфраструктуры;
предложения по сохранению, сносу, размещению новых объектов;
предложения по развитию транспортной инфраструктуры территории (реконструкция и строительство участков внутриквартальных проездов, улиц, а также по обеспечению сохранения существующих инженерных сетей и сооружений, по их реконструкции, и по строительству новых инженерных сетей и сооружений);
таблицу к чертежу планировки территории. В таблице указываются: номера и площади участков территории, зон планируемого размещения объектов капитального строительства; наименование объектов; характеристики размещаемых объектов капитального строительства.

3. Положение об очередности планируемого развития территории, содержащие этапы проектирования, строительства, реконструкции объектов капитального строительства жилого, производственного, общественно-делового и иного назначения и этапы строительства, реконструкции необходимых для функционирования таких объектов и обеспечения жизнедеятельности граждан объектов коммунальной, транспортной, социальной инфраструктур, в том числе объектов, включенных в программы комплексного развития систем коммунальной инфраструктуры, программы комплексного развития транспортной инфраструктуры, программы комплексного развития социальной инфраструктуры (при необходимости выполняется в табличной форме).

Материалы по обоснованию проекта внесения изменений в проект планировки территории должны содержать:
1) карту (фрагмент карты) планировочной структуры территорий поселения, городского округа, межселенной территории муниципального района с отображением границ элементов планировочной структуры;
2) результаты инженерных изысканий в объеме, предусмотренном разрабатываемой исполнителем работ программой инженерных изысканий,
в случаях, если выполнение таких инженерных изысканий для подготовки документации по планировке территории требуется в соответствии с Градостроительным кодексом Российской Федерации;
3) обоснование определения границ зон планируемого размещения объектов капитального строительства;
4) схему организации движения транспорта (включая транспорт общего пользования) и пешеходов, отражающую местоположение объектов транспортной инфраструктуры и учитывающую существующие и прогнозные потребности в транспортном обеспечении на территории, а также схему организации улично-дорожной сети;
5) схему границ территорий объектов культурного наследия;
6) схему границ зон с особыми условиями использования территории;
7) обоснование соответствия планируемых параметров, местоположения и назначения объектов регионального значения, объектов местного значения нормативам градостроительного проектирования и требованиям градостроительных регламентов, а также применительно к территории, в границах которой предусматривается осуществление деятельности по комплексному и устойчивому развитию территории, установленным правилами землепользования и застройки расчетным показателям минимально допустимого уровня обеспеченности территории объектами коммунальной, транспортной, социальной инфраструктур и расчетным показателям максимально допустимого уровня территориальной доступности таких объектов для населения;
8) схему, отображающую местоположение существующих объектов капитального строительства, в том числе линейных объектов, объектов, подлежащих сносу, объектов незавершенного строительства, а также проходы к водным объектам общего пользования и их береговым полосам;
9) варианты планировочных и (или) объемно-пространственных решений застройки территории в соответствии с проектом внесения изменений в проект планировки территории (в отношении элементов планировочной структуры, расположенных в жилых или общественно-деловых зонах);
10) перечень мероприятий по защите территории от чрезвычайных ситуаций природного и техногенного характера, в том числе по обеспечению пожарной безопасности и по гражданской обороне;
11) перечень мероприятий по охране окружающей среды;
12) обоснование очередности планируемого развития территории;
13) схему вертикальной планировки территории, инженерной подготовки и инженерной защиты территории, подготовленную в случаях, установленных уполномоченным Правительством Российской Федерации федеральным органом исполнительной власти, и в соответствии с требованиями, установленными уполномоченным Правительством Российской Федерации федеральным органом исполнительной власти, на которой должны быть отображены:
а) границы города Архангельска;
б) границы зоны планируемого размещения объектов капитального строительства, устанавливаемые в основной части проекта внесения изменений в проект планировки территории;
в) границы зон планируемого размещения объектов капитального строительства, подлежащих выносу из зоны планируемого размещения линейных объектов;
г) существующие и директивные (проектные) отметки поверхности по осям трасс автомобильных и железных дорог, проезжих частей в местах пересечения улиц и проездов и в местах перелома продольного профиля, существующие и директивные (проектные) отметки других элементов планировочной структуры территории для вертикальной увязки проектных решений, в том числе со смежными территориями;
д) проектные продольные уклоны, направление продольного уклона, расстояние между точками, ограничивающими участок с продольным уклоном;
е) горизонтали, отображающие проектный рельеф в виде параллельных линий;
ж) типовые поперечные профили автомобильных и железных дорог, элементы улично-дорожной сети;
14) иные материалы для обоснования положений по планировке территории.

В состав проекта внесения изменений в проект планировки Кузнечихинского промузла может включаться проект организации дорожного движения, разрабатываемый в соответствии с требованиями Федерального закона от 29 декабря 2017 года № 443-ФЗ "Об организации дорожного движения в Российской Федерации и о внесении изменений в отдельные законодательные акты Российской Федерации".

Проект внесения изменений в проект планировки Кузнечихинского промузла предоставляется техническим заказчиком в адрес департамента градостроительства Администрации городского округа "Город Архангельск" на бумажном носителе и в электронном виде в следующем объеме:
1) на бумажном носителе в одном экземпляре;

2) на электронном носителе (на компакт-диске) в одном экземпляре каждый нижеуказанный вид.

Электронная версия проекта внесения изменений в проект планировки Кузнечихинского промузла должна содержать:

1) графическую часть, выполненную с использованием программного расширения "AutoCad" (*.dwg/ .dxf) в системе координат, используемой для ведения Единого государственного реестра недвижимости (один экземпляр на компакт-диске);

2) графическую часть, выполненную в формате *.pdf (один экземпляр на компакт-диске);

3) текстовую часть, выполненную с использованием текстового редактора "Word" (*.doc / .docx) (один экземпляр на компакт-диске).

Текстовая часть проекта внесения изменений в проект планировки Кузнечихинского промузла на бумажном носителе должна быть предоставлена в виде пояснительной записки (сброшюрованной книги).

Диски должны быть защищены от записи, иметь этикетку с указанием изготовителя, даты изготовления, названия комплекта. В корневом каталоге должен находиться текстовый файл содержания.

7. Основные требования к градостроительным решениям

При разработке проекта внесения изменений в проект планировки Кузнечихинского промузла учесть основные положения:

генерального плана муниципального образования "Город Архангельск", утвержденного постановлением министерства строительства и архитектуры Архангельской области от 2 апреля 2020 года № 37-п (с изменениями);

правил землепользования и застройки, утвержденных постановлением министерства строительства и архитектуры Архангельской области от 29 сентября 2020 года № 68-п (с изменениями);

проекта планировки территории Кузнечихинского промузла муниципального образования "Город Архангельск", утвержденного распоряжением мэра города Архангельска от 16 декабря 2014 года № 4500р.

Проектными решениями в материалах по обоснованию предусмотреть следующее:

размещение объекта капитального строительства для организации производства по синтезу монокристаллов алмаза и изготовлению монокристаллических алмазных продуктов на земельном участке с кадастровым номером 29:22:040203:683;

варианты планировочных и (или) объемно-пространственных решений застройки в части элемента планировочной структуры: Талажское шоссе – Первый проезд (Кузнечихинский промузел) площадью 28,0262 га;

благоустройство должно выполняться в соответствии с требованиями, установленными Правилами благоустройства территории муниципального образования "Город Архангельск", СП 82.13330.2016 "Свод правил. Благоустройство территорий. Актуализированная редакция СНиП III-10-75", иными нормативными документами;

ширину внутриквартальных проездов в границах территории проектирования предусмотреть не менее 3,5 м. Ширину дорожек и тротуаров предусмотреть не менее 2,25 м. При организации дорожек и тротуаров необходимо учитывать сложившуюся систему пешеходного движения;

парковочные места должны быть организованы в соответствии с действующими сводами правил и местными нормативами градостроительного проектирования, утвержденными решением Архангельской городской Думы от 20 сентября 2017 года № 567;

проектируемая территория должна быть оборудована специальными площадками для сбора твердых коммунальных отходов закрытого типа;

на площадках предусмотреть размещение контейнеров для раздельного сбора отходов (бумага, картон, пластик, стекло), бункер для крупногабаритных отходов (КГО);

водоснабжение планируемой территории предусмотреть централизованное;

отведение хозяйственно-бытовых стоков планируемой застройки предусмотреть централизованное;

теплоснабжение планируемой застройки предусмотреть централизованное;

электроснабжение планируемой территории предусмотреть централизованное.

Проект внесения изменений в проект планировки Кузнечихинского промузла подготовить в соответствии с техническими регламентами, нормами отвода земельных участков для конкретных видов деятельности, установленными в соответствии с федеральными законами.

8. Состав, исполнители, сроки и порядок предоставления исходной информации для разработки проекта внесения изменений в проект планировки территории

Необходимые исходные данные запрашиваются разработчиком самостоятельно, в том числе:

а) сведения из Единого государственного реестра недвижимости (далее – ЕГРН) о зонах с особыми условиями использования территорий в виде выписки из ЕГРН о зоне с особыми условиями использования;

б) сведения из ЕГРН о кадастровом плане территории, в пределах которого планируется размещение объекта капитального строительства;

в) сведения из ЕГРН о правообладателях объектов недвижимости, расположенных в пределах территории, в отношении которой разрабатывается проект внесения изменений в проект планировки;

г) сведения о характеристиках объектов недвижимости, расположенных в пределах территории, в отношении которой разрабатывается проект внесения изменений в проект планировки согласно таблице в приложении № 2 к настоящему заданию;

д) иные исходные данные, необходимые для выполнения работы, включая получение цифровых топографических материалов, документов об использовании земельных участков, на которые действие градостроительных регламентов не распространяется или для которых градостроительные регламенты не устанавливаются.

9. Перечень органов государственной власти Российской Федерации, Архангельской области, иных субъектов Российской Федерации, органов местного самоуправления муниципального образования Архангельской области, согласовывающих проект внесения изменений в проект планировки территории

Проект внесения изменений в проект планировки Кузнечихинского промузла должен быть согласован разработчиком с:

министерством строительства и архитектуры Архангельской области;

департаментом транспорта, строительства и городской инфраструктуры Администрации городского округа "Город Архангельск";

администрацией Октябрьского территориального округа;

управлением государственной инспекции безопасности дорожного движения УМВД России по Архангельской области (в случае, если в состав проекта внесения изменений в проект планировки включается проект организации дорожного движения);

другими заинтересованными организациями в соответствии с требованиями законодательства Российской Федерации и нормативных правовых актов субъектов Российской Федерации и органов местного самоуправления.

Согласование документации по внесению изменений в проект планировки Кузнечихинского промузла осуществляется применительно к изменяемой части.

По итогам полученных согласований представить проект внесения изменений в проект планировки Кузнечихинского промузла в департамент градостроительства Администрации городского округа "Город Архангельск".

Утверждение проекта внесения изменений в проект планировки осуществляется в соответствии с Градостроительным кодексом Российской Федерации.

10. Требования к проекту внесения изменений в проект планировки территории

Проект внесения изменений в проект планировки Кузнечихинского промузла выполнить в соответствии с требованиями законодательства, установленными государственными стандартами, техническими регламентами в сфере строительства и градостроительства, настоящим заданием.

Нормативно-правовая и методическая база для выполнения работ:

Градостроительный кодекс Российской Федерации;

Земельный кодекс Российской Федерации;

Водный кодекс Российской Федерации;

Градостроительный кодекс Архангельской области;

Федеральный закон от 30 марта 1999 года № 52-ФЗ "О санитарно-эпидемиологическом благополучии населения";

Федеральный закон от 10 января 2002 года № 7-ФЗ "Об охране окружающей среды";

Федеральный закон от 14 марта 1995 года № 33-ФЗ "Об особо охраняемых природных территориях";

Федеральный закон от 25 июня 2002 года № 73-ФЗ "Об объектах культурного наследия (памятниках истории и культуры) народов Российской Федерации";

Федеральный закон от 24 июня 1998 года № 89-ФЗ "Об отходах производства и потребления";

Федеральный закон от 21 декабря 1994 года № 68-ФЗ "О защите населения и территорий от чрезвычайных ситуаций природного и техногенного характера";

Федеральный закон от 29 декабря 2017 года № 443-ФЗ "Об организации дорожного движения в Российской Федерации и о внесении изменений в отдельные законодательные акты Российской Федерации";

приказ Росреестра от 10 ноября 2020 года № П/0412 "Об утверждении классификатора видов разрешенного использования земельных участков";

приказ Министерства строительства и жилищно-коммунального хозяйства Российской Федерации от 25 апреля 2017 года № 739/пр "Об утверждении требований к цифровым топографическим картам и цифровым топографическим планам, используемым при подготовке графической части документации по планировке территории";

постановление Правительства Российской Федерации от 31 марта 2017 года № 402 "Об утверждении Правил выполнения инженерных изысканий, необходимых для подготовки документации по планировке территории";

РДС 30-201-98. Инструкция о порядке проектирования и установления красных линий в городах и других поселениях Российской Федерации;

СП 42.13330.2016. Свод правил. Градостроительство. Планировка и застройка городских и сельских поселений. Актуализированная редакция СНиП 2.07.01-89*;

СП 476.1325800.2020. Свод правил. Территории городских и сельских поселений. Правила планировки, застройки и благоустройства жилых микрорайонов;

СП 82.13330.2016. Свод правил. Благоустройство территорий. Актуализированная редакция СНиП III-10-75;

СП 396.1325800.2018. Улицы и дороги населенных пунктов. Правила градостроительного проектирования;

генеральный план муниципального образования "Город Архангельск", утвержденный постановлением министерства строительства и архитектуры Архангельской области от 2 апреля 2020 года № 37-п (с изменениями);

Правила землепользования и застройки городского округа "Город Архангельск", утвержденные постановлением министерства строительства и архитектуры Архангельской области от 29 сентября 2020 года № 68-п (с изменениями);

проект планировки Кузнечихинского промузла муниципального образования "Город Архангельск" утвержденный распоряжением мэра города Архангельска от 16 декабря 2014 года № 4500р (с изменениями);

решение Архангельской городской Думы от 20 сентября 2017 года № 567 "Об утверждении местных нормативов градостроительного проектирования муниципального образования "Город Архангельск";

постановление Правительства Архангельской области от 19 апреля 2016 года № 123-пп (с изменениями) "Об утверждении региональных нормативов градостроительного проектирования Архангельской области";

иные законы и нормативные правовые акты Российской Федерации, Архангельской области, муниципального образования "Город Архангельск".

11. Состав и порядок проведения предпроектных научно-исследовательских работ и инженерных изысканий

Проект внесения изменений в проект планировки Кузнечихинского промузла надлежит выполнить на топографическом плане.

Необходимость разработки инженерных изысканий определяется заказчиком.

При необходимости инженерные изыскания выполнить в соответствии с постановлением Правительства Российской Федерации от 31 марта 2017 года № 402 "Об утверждении Правил выполнения инженерных изысканий, необходимых для подготовки документации по планировке территории".

12. Порядок проведения согласования проекта внесения изменений в проект планировки территории

Порядок согласования проекта внесения изменений в проект планировки Кузнечихинского промузла:

1) предварительное рассмотрение основных проектных решений проекта на внесение изменений в проект планировки Кузнечихинского промузла департаментом градостроительства Администрации городского округа "Город Архангельск";

2) согласование проекта внесения изменений в проект планировки Кузнечихинского промузла с заинтересованными организациями, указанными в разделе 9 настоящего задания;

3) доработка проекта внесения изменений в проект планировки Кузнечихинского промузла, устранение замечаний (недостатков) в части внесенных изменений.

Общественные обсуждения по рассмотрению проекта внесения изменений в проект планировки Кузнечихинского промузла проводятся в порядке, установленном в соответствии с Градостроительным кодексом Российской Федерации, Федеральным законом от 6 октября 2003 года № 131-ФЗ "Об общих принципах организации местного самоуправления в Российской Федерации", Уставом городского округа "Город Архангельск", Положением об организации и проведении общественных обсуждений или публичных слушаний по вопросам градостроительной деятельности на территории муниципального образования "Город Архангельск", утвержденным решением Архангельской городской Думы от 20 июня 2018 года № 688, а также Порядком внесения изменений в документацию по планировке территории, отмены такой документации или ее отдельных частей, признания отдельных частей такой документации не подлежащими применению, утвержденным постановлением Администрации городского округа "Город Архангельск" от 12 мая 2021 года № 862.

13. Дополнительные требования для зон с особыми условиями использования территорий

Материалы по обоснованию проекта внесения изменений в проект планировки Кузнечихинского промузла должны содержать:

схему границ территорий объектов культурного наследия;

схему границ зон с особыми условиями использования территории.

14. Иные требования и условия

Разработанный с использованием компьютерных технологий проект должен отвечать требованиям государственных стандартов и требованиям по формированию информационной системы обеспечения градостроительной деятельности.

Приложения:
1. Схема границ проектирования.
2. Таблица "Участки территории (зоны) планируемого размещения объектов".

ПРИЛОЖЕНИЕ № 1
к заданию на внесение изменений
в проект планировки территории
Кузнечихинского промузла
муниципального образования "Город Архангельск"
в границах элемента планировочной
структуры: Талажское шоссе – Первый проезд
(Кузнечихинский промузел) площадью 28,0262 га

СХЕМА
границ проектирования

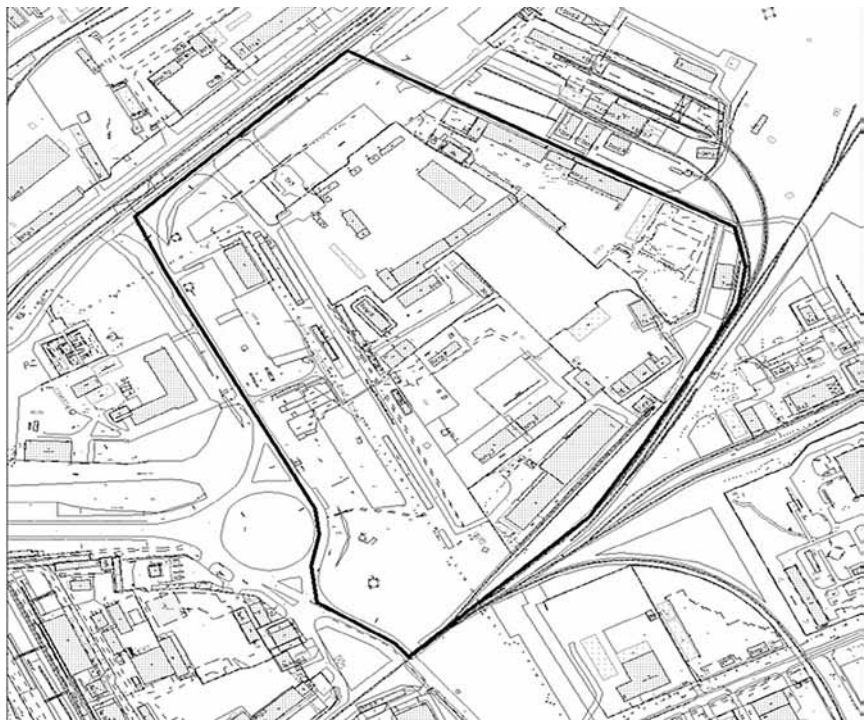

ПРИЛОЖЕНИЕ № 2
к заданию на внесение изменений
в проект планировки территории
Кузнечихинского промузла
муниципального образования "Город Архангельск"
в границах элемента планировочной
структуры: Талажское шоссе – Первый проезд
(Кузнечихинский промузел) площадью 28,0262 га

Таблица "Участки территории (зоны) планируемого размещения объектов"

№ участка на плане	№ объекта на плане	Виды разрешенного использования земельных участков и объектов капитального строительства	Площадь участка, га	Предельные параметры участка			Наименование объекта	Показатели объекта			
				Плотность застройки, тыс. кв. м/га	Высота, м	Застроенность, %		Суммарная поэтажная площадь наземной части в габаритах наружных стен, тыс. кв. м	Использование подземного пространства	Гостевые приобъектные автостоянки (наземные), м/м	Примечания, емкость/мощность
1	2	3	4	5	6	7	8	9	10	11	12

АДМИНИСТРАЦИЯ ГОРОДСКОГО ОКРУГА
"ГОРОД АРХАНГЕЛЬСК"

РАСПОРЯЖЕНИЕ

от 8 февраля 2022 г. № 684р

Об изъятии земельного участка и жилых помещений,
о признании утратившим силу распоряжения Администрации
муниципального образования "Город Архангельск"
от 26 ноября 2018 года № 3461р

В соответствии с Земельным кодексом Российской Федерации, Жилищным кодексом Российской Федерации, на основании распоряжения заместителя Главы муниципального образования "Город Архангельск" от 5 мая 2015 года № 1367р "О признании дома № 60 по ул. Выучейского в г. Архангельске аварийным и подлежащим сносу":

1. Изъять для муниципальных нужд земельный участок площадью 1 301 кв. м (кадастровый номер 29:22:050503:1690), расположенный в Ломоносовском территориальном округе г. Архангельска по ул. Выучейского, д. 60.

2. Изъять для муниципальных нужд жилые помещения, расположенные в Ломоносовском территориальном округе г. Архангельска в доме № 60 по ул. Выучейского:

1/2 доли в праве общей долевой собственности на квартиру № 2 (кадастровый номер 29:22:050503:777) общей площадью 47,4 кв. м;

1/2 доли в праве общей долевой собственности на квартиру № 3 (кадастровый номер 29:22:050503:781) общей площадью 46,7 кв. м;

1/2 доли в праве общей долевой собственности на квартиру № 3 (кадастровый номер 29:22:050503:781) общей площадью 46,7 кв. м;

1/3 доли в праве общей долевой собственности на квартиру № 5 (кадастровый номер 29:22:050503:778) общей площадью 46,6 кв. м;

1/3 доли в праве общей долевой собственности на квартиру № 5 (кадастровый номер 29:22:050503:778) общей площадью 46,6 кв. м;

1/3 доли в праве общей долевой собственности на квартиру № 5 (кадастровый номер 29:22:050503:778) общей площадью 46,6 кв. м;

квартиру № 6 (кадастровый номер 29:22:050503:776) общей площадью 46,8 кв. м;

квартиру № 8 (кадастровый номер 29:22:050503:780) общей площадью 46,8 кв. м.

3. Признать утратившим силу распоряжение Администрации муниципального образования "Город Архангельск" от 26 ноября 2018 года № 3461р "Об изъятии земельного участка и жилых помещений".

4. Опубликовать распоряжение в газете "Архангельск – город воинской славы" и на официальном информационном интернет-портале городского округа "Город Архангельск".

Исполняющий обязанности
Главы городского округа
"Город Архангельск" **Д.В. Лапин**

АДМИНИСТРАЦИЯ ГОРОДСКОГО ОКРУГА
"ГОРОД АРХАНГЕЛЬСК"

РАСПОРЯЖЕНИЕ

от 8 февраля 2022 г. № 685р

Об изъятии земельного участка и жилых помещений

В соответствии с Земельным кодексом Российской Федерации, Жилищным кодексом Российской Федерации, на основании распоряжения заместителя Главы муниципального образования "Город Архангельск" от 2 ноября 2016 года № 3143р "О признании дома № 63, корп. 1 по ул. Выучейского в г. Архангельске аварийным и подлежащим сносу":

1. Изъять для муниципальных нужд земельный участок площадью 1 801 кв. м в кадастровом квартале 29:22:050106, расположенный в Ломоносовском территориальном округе г. Архангельска по ул. Выучейского, д. 63, корп. 1 / ул. Г. Суфтина, д. 19, согласно схеме расположения земельного участка на кадастровом плане территории, утвержденной распоряжением Главы городского округа "Город Архангельск" от 15 февраля 2021 года № 495р.
2. Изъять для муниципальных нужд жилые помещения, расположенные в Ломоносовском территориальном округе г. Архангельска в доме № 63, корп. 1 по ул. Выучейского:
квартиру № 3 (кадастровый номер 29:22:050106:1781) общей площадью 29,0 кв. м;
квартиру № 5 (кадастровый номер 29:22:050106:1787) общей площадью 25,8 кв. м;
квартиру № 7 (кадастровый номер 29:22:050106:1789) общей площадью 29,4 кв. м;
квартиру № 8 (кадастровый номер 29:22:050106:1790) общей площадью 38,8 кв. м;
квартиру № 9 (кадастровый номер 29:22:050106:1783) общей площадью 26,6 кв. м;
квартиру № 11 (кадастровый номер 29:22:050106:1785) общей площадью 34,4 кв. м;
1/2 доли в праве общей долевой собственности на квартиру № 12 (кадастровый номер 29:22:050106:1786) общей площадью 27,0 кв. м;
1/2 доли в праве общей долевой собственности на квартиру № 12 (кадастровый номер 29:22:050106:1786) общей площадью 27,0 кв. м;
квартиру № 13 (кадастровый номер 29:22:050106:1791) общей площадью 25,9 кв. м;
квартиру № 15 (кадастровый номер 29:22:050106:1793) общей площадью 35,0 кв. м;
квартиру № 16 (кадастровый номер 29:22:050106:1794) общей площадью 27,7 кв. м.
3. Опубликовать распоряжение в газете "Архангельск – город воинской славы" и на официальном информационном интернет-портале городского округа "Город Архангельск".

Исполняющий обязанности
Главы городского округа
"Город Архангельск" **Д.В. Лапин**

АДМИНИСТРАЦИЯ ГОРОДСКОГО ОКРУГА "ГОРОД АРХАНГЕЛЬСК"

РАСПОРЯЖЕНИЕ

от 8 февраля 2022 г. № 686р

Об изъятии земельного участка и жилых помещений, о признании утратившим силу распоряжения Администрации муниципального образования "Город Архангельск" от 18 декабря 2017 года № 3862р

В соответствии с Земельным кодексом Российской Федерации, Жилищным кодексом Российской Федерации, на основании распоряжения заместителя Главы муниципального образования "Город Архангельск" от 23 августа 2016 года № 2338р "О признании дома № 41 по ул. Гагарина в г. Архангельске аварийным и подлежащим сносу":

1. Изъять для муниципальных нужд земельный участок площадью 450 кв. м (кадастровый номер 29:22:040605:20), расположенный в Октябрьском территориальном округе г. Архангельска по ул. Гагарина, д. 41.
2. Изъять для муниципальных нужд жилые помещения, расположенные в Октябрьском территориальном округе г. Архангельска в доме № 41по ул. Гагарина:
3/11 доли в праве общей долевой собственности на квартиру № 3 (кадастровый номер 29:22:040605:281) общей площадью 68,2 кв. м;
4/11 доли в праве общей долевой собственности на квартиру № 3 (кадастровый номер 29:22:040605:281) общей площадью 68,2 кв. м;
4/11 доли в праве общей долевой собственности на квартиру № 3 (кадастровый номер 29:22:040605:281) общей площадью 68,2 кв. м;
квартиру № 6 (кадастровый номер 29:22:040605:275) общей площадью 40,5 кв. м.
3. Признать утратившим силу распоряжение Администрации муниципального образования "Город Архангельск" от 18 декабря 2017 года № 3862р "Об изъятии земельного участка и жилых помещений".
4. Опубликовать распоряжение в газете "Архангельск – город воинской славы" и на официальном информационном интернет-портале городского округа "Город Архангельск".

Исполняющий обязанности
Главы городского округа
"Город Архангельск" **Д.В. Лапин**

АДМИНИСТРАЦИЯ ГОРОДСКОГО ОКРУГА "ГОРОД АРХАНГЕЛЬСК"

РАСПОРЯЖЕНИЕ

от 9 февраля 2022 г. № 688р

Об изъятии земельного участка и жилых помещений, о признании утратившим силу распоряжения Администрации муниципального образования "Город Архангельск" от 21 сентября 2016 года № 2696р

В соответствии с Земельным кодексом Российской Федерации, Жилищным кодексом Российской Федерации, на основании заключения межведомственной комиссии для рассмотрения вопросов о признании помещения жилым помещением, жилого помещения непригодным для проживания и многоквартирного дома аварийным и подлежащим сносу или реконструкции на территории муниципального образования "Город Архангельск" о признании жилого помещения пригодным (непригодным) для постоянного проживания от 24 декабря 2013 года № 220:

1. Изъять для муниципальных нужд земельный участок 29:22:022538:ЗУ1 площадью 1 564 кв. м, расположенный в Соломбальском территориальном округе г. Архангельска по ул. Маяковского, д. 50, согласно проекту межевания территории муниципального образования "Город Архангельск" в границах ул. Маяковского, ул. Ярославской, ул. Терехина и ул. Беломорской площадью 1,2860 га, утвержденному распоряжением Главы муниципального образования "Город Архангельск" от 14 июня 2019 года № 1875р.
2. Изъять для муниципальных нужд жилые помещения, расположенные в Соломбальском территориальном округе г. Архангельска в доме № 50 по ул. Маяковского:
5/17 доли в праве общей долевой собственности на квартиру № 2 (кадастровый номер 29:22:022539:119) общей площадью 67,2 кв. м;
5/7 доли в праве общей долевой собственности на квартиру № 4 (кадастровый номер 29:22:022539:123) общей площадью 66,2 кв. м.
3. Признать утратившим силу распоряжение Администрации муниципального образования "Город Архангельск" от 21 сентября 2016 года № 2696р "Об изъятии земельного участка и жилых помещений".
4. Опубликовать распоряжение в газете "Архангельск – город воинской славы" и на официальном информационном интернет-портале городского округа "Город Архангельск".

Исполняющий обязанности
Главы городского округа
"Город Архангельск" **Д.В. Лапин**

АДМИНИСТРАЦИЯ ГОРОДСКОГО ОКРУГА "ГОРОД АРХАНГЕЛЬСК"

РАСПОРЯЖЕНИЕ

от 9 февраля 2022 г. № 689р

Об изъятии земельного участка и жилых помещений, о признании утратившим силу распоряжения Администрации муниципального образования "Город Архангельск" от 19 июня 2018 года № 1854р

В соответствии с Земельным кодексом Российской Федерации, Жилищным кодексом Российской Федерации, на основании заключения межведомственной комиссии для рассмотрения вопросов о признании помещения жилым помещением, жилого помещения непригодным для проживания и многоквартирного дома аварийным и подлежащим сносу или реконструкции на территории муниципального образования "Город Архангельск" о признании жилого помещения пригодным (непригодным) для постоянного проживания от 14 марта 2014 года № 60:

1. Изъять для муниципальных нужд земельный участок 29:22:060416:ЗУ6 площадью 2 014 кв. м, расположенный в территориальном округе Майская горка г. Архангельска по ул. Республиканской, д. 7, согласно проекту межевания территории муниципального образования "Город Архангельск" в границах ул. Ленина, ул. Почтовой, ул. Чкалова, и ул. Республиканской площадью 1,9060 га, утвержденному распоряжением Главы муниципального образования "Город Архангельск" от 21 июля 2020 года № 2445р.
2. Изъять для муниципальных нужд жилые помещения, расположенные в округе Майская горка г. Архангельска в доме № 7 по ул. Республиканской:
1/45 доли в праве общей долевой собственности на 1 этаж (кадастровый номер 29:22:060416:1287) общей площадью 367,3 кв. м;
1/45 доли в праве общей долевой собственности на 1 этаж (кадастровый номер 29:22:060416:1287) общей площадью 367,3 кв. м;
5/45 доли в праве общей долевой собственности на 1 этаж (кадастровый номер 29:22:060416:1287) общей площадью 367,3 кв. м;
1/45 доли в праве общей долевой собственности на 1 этаж (кадастровый номер 29:22:060416:1287) общей площадью 367,3 кв. м.
3. Признать утратившим силу распоряжение Администрации муниципального образования "Город Архангельск" от 19 июня 2018 года № 1854р "Об изъятии земельного участка и жилых помещений".
4. Опубликовать распоряжение в газете "Архангельск – город воинской славы" и на официальном информационном интернет-портале городского округа "Город Архангельск".

Исполняющий обязанности
Главы городского округа
"Город Архангельск" **Д.В. Лапин**

АДМИНИСТРАЦИЯ ГОРОДСКОГО ОКРУГА "ГОРОД АРХАНГЕЛЬСК"

РАСПОРЯЖЕНИЕ

от 9 февраля 2022 г. № 690р

Об изъятии земельного участка и жилых помещений, о признании утратившим силу распоряжения Администрации муниципального образования "Город Архангельск" от 5 декабря 2017 года № 3706р

В соответствии с Земельным кодексом Российской Федерации, Жилищным кодексом Российской Федерации, на основании заключения межведомственной комиссии для рассмотрения вопросов о признании помещения жилым помещением, жилого помещения непригодным для проживания и многоквартирного дома аварийным и подлежащим сносу или реконструкции на территории муниципального образования "Город Архангельск" о признании жилого помещения пригодным (непригодным) для постоянного проживания от 28 августа 2014 года № 216:

1. Изъять для муниципальных нужд земельный участок 29:22:031010:ЗУ42 площадью 1 494 кв. м, расположенный в Северном территориальном округе г. Архангельска по ул. Орджоникидзе, д. 14, согласно проекту межевания территории муниципального образования "Город Архангельск" в границах ул. Ильича, ул. Малиновского, ул. Орджоникидзе и ул. Красных маршалов площадью 10,3552 га, утвержденному распоряжением Главы муниципального образования "Город Архангельск" от 24 июля 2020 года № 2489р.
2. Изъять для муниципальных нужд жилые помещения, расположенные в Северном территориальном округе г. Архангельска в доме № 14 по ул. Орджоникидзе:
40/130 доли в праве общей долевой собственности на квартиру № 2 (кадастровый номер 29:22:031010:259) общей площадью 75,8 кв. м;
9/61 доли в праве общей долевой собственности на квартиру № 4 (кадастровый номер 29:22:031010:263) общей площадью 76,2 кв. м;
10/61 доли в праве общей долевой собственности на квартиру № 4 (кадастровый номер 29:22:031010:263) общей площадью 76,2 кв. м;
23/61 доли в праве общей долевой собственности на квартиру № 4 (кадастровый номер 29:22:031010:263) общей площадью 76,2 кв. м.
3. Признать утратившим силу распоряжение Администрации муниципального образования "Город Архангельск" от 5 декабря 2017 года № 3706р "Об изъятии земельного участка и жилых помещений".
4. Опубликовать распоряжение в газете "Архангельск – город воинской славы" и на официальном информационном интернет-портале городского округа "Город Архангельск".

Исполняющий обязанности
Главы городского округа
"Город Архангельск" **Д.В. Лапин**

АДМИНИСТРАЦИЯ ГОРОДСКОГО ОКРУГА "ГОРОД АРХАНГЕЛЬСК"

РАСПОРЯЖЕНИЕ

от 9 февраля 2022 г. № 712р

Об изъятии земельного участка и жилого помещения, о признании утратившим силу распоряжения Администрации муниципального образования "Город Архангельск" от 12 октября 2016 года № 2936р

В соответствии с Земельным кодексом Российской Федерации, Жилищным кодексом Российской Федерации, на основании распоряжения заместителя Главы муниципального образования "Город Архангельск" по городскому хозяйству от 27 ноября 2015 года № 3497р "О признании дома № 4 по ул. Котласской в г. Архангельске аварийным и подлежащим сносу":

1. Изъять для муниципальных нужд земельный участок площадью 424 кв. м (кадастровый номер 29:22:050108:11), расположенный в Ломоносовском территориальном округе г. Архангельска по ул. Котласской, д. 4.
2. Изъять для муниципальных нужд жилые помещения, расположенные в Ломоносовском территориальном округе г. Архангельска в доме № 4 по ул. Котласской:
квартиру № 7 (кадастровый номер 29:22:050108:231) общей площадью 27,7 кв. м;
квартиру № 8 (кадастровый номер 29:22:050108:232) общей площадью 38,3 кв. м;
квартиру № 12 (кадастровый номер 29:22:050108:1648) общей площадью 23 кв. м;
1/4 доли в праве общей долевой собственности на квартиру № 13 (кадастровый номер 29:22:050108:233) общей площадью 26,1 кв. м;
1/2 доли в праве общей долевой собственности на квартиру № 13 (кадастровый номер 29:22:050108:233) общей площадью 26,1 кв. м;
1/4 доли в праве общей долевой собственности на квартиру № 13 (кадастровый номер 29:22:050108:233) общей площадью 26,1 кв. м.
3. Признать утратившим силу распоряжение Администрации муниципального образования "Город Архангельск" от 12 октября 2016 года № 2936р "Об изъятии земельного участка и жилых помещений".
4. Опубликовать распоряжение в газете "Архангельск – город воинской славы" и на официальном информационном интернет-портале городского округа "Город Архангельск".

Исполняющий обязанности
Главы городского округа
"Город Архангельск" **Д.В. Лапин**

АДМИНИСТРАЦИЯ ГОРОДСКОГО ОКРУГА "ГОРОД АРХАНГЕЛЬСК"

РАСПОРЯЖЕНИЕ

от 9 февраля 2022 г. № 713р

Об изъятии земельного участка и жилого помещения, о признании утратившим силу распоряжения Администрации муниципального образования "Город Архангельск" от 23 апреля 2018 года № 1239р

В соответствии с Земельным кодексом Российской Федерации, Жилищным кодексом Российской Федерации, на основании заключения межведомственной комиссии для рассмотрения вопросов о признании помещения жилым помещением, жилого помещения непригодным для проживания и многоквартирного дома аварийным и подлежащим сносу или реконструкции на территории муниципального образования "Город Архангельск" о признании жилого помещения пригодным (непригодным) для постоянного проживания от 27 января 2015 года № 17:

1. Изъять для муниципальных нужд земельный участок площадью 528 кв. м (кадастровый номер 29:22:040719:8), расположенный в г. Архангельске по ул. Карельской, д. 55.
2. Изъять для муниципальных нужд жилые помещения, расположенные в г. Архангельске в доме № 55 по ул. Карельской:
28/315 доли в праве общей долевой собственности на этаж № 1 (кадастровый номер 29:22:040719:134) общей площадью 318,1 кв. м;
3/35 доли в праве общей долевой собственности на этаж № 1 (кадастровый номер 29:22:040719:134) общей площадью 318,1 кв. м;
1/84 доли в праве общей долевой собственности на этаж № 1 (кадастровый номер 29:22:040719:134) общей площадью 318,1 кв. м;
1/84 доли в праве общей долевой собственности на этаж № 1 (кадастровый номер 29:22:040719:134) общей площадью 318,1 кв. м;
1/84 доли в праве общей долевой собственности на этаж № 1 (кадастровый номер 29:22:040719:134) общей площадью 318,1 кв. м;
1/84 доли в праве общей долевой собственности на этаж № 1 (кадастровый номер 29:22:040719:134) общей площадью 318,1 кв. м;
29/315 доли в праве общей долевой собственности на этаж № 1 (кадастровый номер 29:22:040719:134) общей площадью 318,1 кв. м;
1/21 доли в праве общей долевой собственности на этаж № 1 (кадастровый номер 29:22:040719:134) общей площадью 318,1 кв. м;
1/2 доли в праве общей долевой собственности на этаж № 2 (кадастровый номер 29:22:040719:122) общей площадью 42,6 кв. м;
1/2 доли в праве общей долевой собственности на этаж № 2 (кадастровый номер 29:22:040719:122) общей площадью 42,6 кв. м;
комнату № 14 2 этажа (кадастровый номер 29:22:040719:115) площадью 21,6 кв. м.
3. Признать утратившим силу распоряжение Администрации муниципального образования "Город Архангельск" от 23 апреля 2018 года № 1239р "Об изъятии земельного участка и жилых помещений".
4. Опубликовать распоряжение в газете "Архангельск – город воинской славы" и на официальном информационном интернет-портале городского округа "Город Архангельск".

Исполняющий обязанности
Главы городского округа
"Город Архангельск" **Д.В. Лапин**

АДМИНИСТРАЦИЯ ГОРОДСКОГО ОКРУГА "ГОРОД АРХАНГЕЛЬСК"

РАСПОРЯЖЕНИЕ

от 9 февраля 2022 г. № 714р

Об изъятии земельного участка и жилого помещения, о признании утратившим силу распоряжения Администрации муниципального образования "Город Архангельск" от 12 апреля 2018 года № 1082р

В соответствии с Земельным кодексом Российской Федерации, Жилищным кодексом Российской Федерации, на основании заключения межведомственной комиссии для рассмотрения вопросов о признании помещения жилым помещением, жилого помещения непригодным для проживания и многоквартирного дома аварийным и подлежащим сносу или реконструкции на территории муниципального образования "Город Архангельск" о признании жилого помещения пригодным (непригодным) для постоянного проживания от 13 ноября 2014 года № 359:

1. Изъять для муниципальных нужд земельный участок площадью 434 кв. м (кадастровый номер 29:22:050404:15), расположенный в г. Архангельске по ул. Павла Усова, д. 7.
2. Изъять для муниципальных нужд жилое помещение, расположенное в г. Архангельске в доме № 7 по ул. Павла Усова: квартиру № 6 (кадастровый номер 29:22:050404:2222) общей площадью 67,9 кв. м.
3. Признать утратившим силу распоряжение Администрации муниципального образования "Город Архангельск" от 12 апреля 2018 года № 1082р "Об изъятии земельного участка и жилых помещений".
4. Опубликовать распоряжение в газете "Архангельск – город воинской славы" и на официальном информационном интернет-портале городского округа "Город Архангельск".

Исполняющий обязанности
Главы городского округа
"Город Архангельск" **Д.В. Лапин**

АДМИНИСТРАЦИЯ ГОРОДСКОГО ОКРУГА "ГОРОД АРХАНГЕЛЬСК"

РАСПОРЯЖЕНИЕ

от 9 февраля 2022 г. № 716р

Об изъятии земельного участка и жилого помещения, о признании утратившим силу распоряжения Администрации муниципального образования "Город Архангельск" от 20 декабря 2018 года № 3800р

В соответствии с Земельным кодексом Российской Федерации, Жилищным кодексом Российской Федерации, на основании заключения межведомственной комиссии для рассмотрения вопросов о признании помещения жилым помещением, жилого помещения непригодным для проживания и многоквартирного дома аварийным и подлежащим сносу или реконструкции на территории муниципального образования "Город Архангельск" о признании жилого помещения пригодным (непригодным) для постоянного проживания от 20 июня 2013 года № 81:

1. Изъять для муниципальных нужд земельный участок площадью 680 кв. м (кадастровый номер 29:22:050404:22), расположенный в Ломоносовском территориальном округе г. Архангельска по ул. Павла Усова, д. 5, корп. 1.
2. Изъять для муниципальных нужд жилые помещения, расположенные в Ломоносовском территориальном округе г. Архангельска по ул. Павла Усова, д. 5, корп. 1:
2/5 доли в праве общей долевой собственности на жилое помещение № 5,6 в квартире № 1 (кадастровый номер 29:22:050404:2880) площадью 24,6 кв. м;
1/4 доли в праве общей долевой собственности на комнату в квартире № 1 (кадастровый номер 29:22:050404:2878) площадью 44,6 кв. м;
1/4 доли в праве общей долевой собственности на комнату в квартире № 1 (кадастровый номер 29:22:050404:2878) площадью 44,6 кв. м;
1/2 доли в праве общей долевой собственности на комнату в квартире № 1 (кадастровый номер 29:22:050404:2878) площадью 44,6 кв. м;
8/75 доли в праве общей долевой собственности на квартиру № 2 (кадастровый номер 29:22:050404:264) общей площадью 158,4 кв. м;
9/75 доли в праве общей долевой собственности на квартиру № 2 (кадастровый номер 29:22:050404:264) общей площадью 158,4 кв. м;
3. Признать утратившим силу распоряжение Администрации муниципального образования "Город Архангельск" от 20 декабря 2018 года № 3800р "Об изъятии земельного участка и жилых помещений".
4. Опубликовать распоряжение в газете "Архангельск – город воинской славы" и на официальном информационном интернет-портале городского округа "Город Архангельск".

Исполняющий обязанности
Главы городского округа
"Город Архангельск" **Д.В. Лапин**

АДМИНИСТРАЦИЯ ГОРОДСКОГО ОКРУГА "ГОРОД АРХАНГЕЛЬСК"

РАСПОРЯЖЕНИЕ

от 9 февраля 2022 г. № 717р

Об изъятии земельного участка и жилого помещения,о признании утратившим силу распоряжения Администрации муниципального образования "Город Архангельск" от 8 ноября 2018 года № 3278р

В соответствии с Земельным кодексом Российской Федерации, Жилищным кодексом Российской Федерации, на основании заключения межведомственной комиссии для рассмотрения вопросов о признании помещения жилым помещением, жилого помещения непригодным для проживания и многоквартирного дома аварийным и подлежащим сносу или реконструкции на территории муниципального образования "Город Архангельск" о признании жилого помещения пригодным (непригодным) для постоянного проживания от 9 августа 2013 года № 110:

1. Изъять для муниципальных нужд земельный участок площадью 1 682 кв. м (кадастровый номер 29:22:050106:2874), расположенный в Ломоносовском территориальном округе г. Архангельска по ул. Володарского, д. 80, корп. 1.
2. Изъять для муниципальных нужд жилое помещение, расположенное в Ломоносовском территориальном округе г. Архангельска по ул. Володарского, д. 80, корп. 1:
квартиру № 9 (кадастровый номер 29:22:050106:923) общей площадью 26,7 кв. м.
3. Признать утратившим силу распоряжение Администрации муниципального образования "Город Архангельск" от 8 ноября 2018 года № 3278р "Об изъятии земельного участка и жилых помещений".
4. Опубликовать распоряжение в газете "Архангельск – город воинской славы" и на официальном информационном интернет-портале городского округа "Город Архангельск".

Исполняющий обязанности
Главы городского округа
"Город Архангельск" **Д.В. Лапин**

АДМИНИСТРАЦИЯ ГОРОДСКОГО ОКРУГА "ГОРОД АРХАНГЕЛЬСК"

РАСПОРЯЖЕНИЕ

от 9 февраля 2022 г. № 725р

О внесении изменений в Положение о межведомственной комиссии по обеспечению отдыха детей в каникулярное время, составы межведомственной комиссии по обеспечению отдыха детей в каникулярное время и комиссии по приемке готовности лагерей с дневным пребыванием детей к работе в каникулярное время

1. Внести в Положение о межведомственной комиссии по обеспечению отдыха детей в каникулярное время, утвержденное распоряжением Администрации муниципального образования "Город Архангельск" от 18 апреля 2017 года № 1240р (с дополнениями и изменениями), изменение, изложив подпункты "в", "г" пункта 2.2 раздела 2 "Задачи и функции комиссии" в следующей редакции:
"в) рассматривает документы, представленные управлением по вопросам семьи, опеки и попечительства Администрации городского округа "Город Архангельск", на единовременную компенсацию стоимости проездных документов для проезда детей в период летних школьных каникул по Российской Федерации к месту отдыха и обратно (за исключением проезда в составе организованной группы детей);
г) принимает решения об отказе в предоставлении единовременной компенсации стоимости проездных документов для проезда детей в период летних школьных каникул по Российской Федерации к месту отдыха и обратно (за исключением проезда в составе организованной группы детей).".
2. Внести в состав межведомственной комиссии по обеспечению отдыха детей в каникулярное время (далее – комиссия), утвержденный распоряжением Администрации муниципального образования "Город Архангельск" от 18 апреля 2017 года № 1240р (с дополнениями и изменениями), следующие изменения:
а) включить в состав комиссии следующих лиц:

Анциферова Татьяна Александровна	-	главный специалист пресс-службы Администрации городского округа "Город Архангельск"
Васильева Яна Алексеевна	-	заместитель начальника финансово-экономического отдела департамента образования Администрации городского округа "Город Архангельск"
Галашева Екатерина Павловна	-	ведущий специалист отдела общего и дополнительного образования департамента образования Администрации городского округа "Город Архангельск"
Касьянова Ирэна Александровна	-	заместитель председателя комиссии по делам несовершеннолетних и защите их прав Администрации городского округа "Город Архангельск"
Клинова Алина Сергеевна	-	специалист-эксперт отдела внутреннего контроля и методологии мер социальной поддержки государственного казенного учреждения Архангельской области "Архангельский областной центр социальной защиты населения" (по согласованию)
Семенов Дмитрий Алексеевич	-	начальник отдела надзорной деятельности и профилактической работы города Архангельска управления надзорной деятельности и профилактической работы Главного управления МЧС России по Архангельской области (по согласованию);

б) исключить из состава комиссии Григорьеву В.А., Заплатину Е.Н., Королёву Т.В., Полищук А.В., Самокиш Т.А.
3. Внести в состав комиссии по приемке готовности лагерей с дневным пребыванием детей к работе в каникулярное время, утвержденный распоряжением Администрации муниципального образования "Город Архангельск" от 18 апреля 2017 года № 1240р (с дополнениями и изменениями), следующие изменения:
включить в состав комиссии Галашеву Екатерину Павловну, ведущего специалиста отдела общего и дополнительного образования департамента образования Администрации городского округа "Город Архангельск";
исключить из состава комиссии Полищук А.В.
4. Опубликовать распоряжение в газете "Архангельск – город воинской славы" и на официальном информационном интернет-портале городского округа "Город Архангельск".

Исполняющий обязанности
Главы городского округа
"Город Архангельск" **Д.В. Лапин**

ИЗВЕЩЕНИЕ о проведении аукциона

1.	Форма торгов: аукцион, открытый по составу участников и открытый по форме подачи предложений о размере годовой арендной платы
2.	Предмет аукциона: право на заключение договора аренды земельного участка, государственная собственность на который не разграничена. **Лот № 1: Земельный участок (категория земель - земли населенных пунктов), государственная собственность на который не разграничена, с кадастровым номером 29:22:090503:89, площадью 1 200 кв. м, расположенный по адресу: Российская Федерация, Архангельская область, муниципальное образование "Город Архангельск", поселок Боры, улица Боры, участок 89, для размещения индивидуального жилого дома.** Срок аренды – на 20 (двадцать) лет с момента подписания договора аренды. Начальный размер годовой арендной платы: 36 650 (Тридцать шесть тысяч шестьсот пятьдесят) рублей 00 коп. Сумма задатка на участие в аукционе: 36 650 (Тридцать шесть тысяч шестьсот пятьдесят) рублей 00 коп. (100%) "Шаг аукциона": 1 100 (Одна тысяча сто) рублей 00 коп. (3%) Дополнительные условия договора - отсутствуют. Ограничения, обременения: земельный участок расположен в границах зон с особыми условиями использования территории: - 2 пояс санитарной охраны источника питьевого и хозяйственно-бытового водоснабжения – 1200 кв. м; - Водоохранная зона – 1190 кв. м; - Рыбоохранная зона – 1190 кв. м; - "Приаэродромная территория аэропорта Васьково. Третья подзона" – 785 кв. м. Реестровый номер 29:00-6.284; - "Приаэродромная территория аэропорта Васьково. Пятая подзона" – 785 кв. м. Реестровый номер 29:00-6.283; - "Приаэродромная территория аэропорта Васьково. Шестая подзона" – 785 кв. м. Реестровый номер 29:00-6.286; - "Приаэродромная территория аэропорта Васьково" – 785 кв. м. Реестровый номер 29:00-6.285; - Зона затопления муниципального образования "Город Архангельск" (территориальные округа Исакогорский, Цигломенский) – 1200 кв. м. Реестровый номер 29:00-6.277. Параметры разрешенного строительства: предельное количество этажей и (или) предельная высота зданий, строений, сооружений – 3 эт./20м, максимальный процент индивидуальной жилой застройки в границах земельного участка – 20 %, минимальный процент застройки – 10 %. Технические условия: 1. Водоснабжение, водоотведение: Централизованные системы холодного водоснабжения и водоотведения для объектов индивидуального жилищного строительства на земельном участке с кадастровым номером 29:22:090503:89 отсутствуют (письмо "РВК-Архангельск" от 24.05.2021 № И.АР-24052021-017), (письмо МУП "Водоочистка" от 30.12.2021 № 15-10/3289). 2. Электроснабжение: Для подготовки предварительной информации об объеме и сроках выполнения мероприятий, сроках действия технических условий, а также размерах платы за технологическое присоединение к электрическим сетям электроприемников объектов необходимо предоставить в адрес ПО "Архангельские электрические сети" следующие данные: - максимальную потребляемую мощность электроприемников объектов; - категорию надежности электроснабжения электроприемников объектов; - количество точек присоединения к электрическим сетям электроприемников объектов. В соответствии с пунктом 6 "Правил технологического присоединения энергопринимающих устройств потребителей электрической энергии, объектов по производству электрической энергии, а также объектов электросетевого хозяйства, принадлежащих сетевым организациям и иным лицам, к электрическим сетям", утвержденных постановлением Правительства Российской Федерации от 27 декабря 2004 года № 861 (далее - Правила), технологическое присоединение осуществляется на основании договора, заключаемого между сетевой организацией и юридическим или физическим лицом. Технические условия в соответствии с пунктом 15 Правил являются неотъемлемым приложением к указанному договору. Процедура технологического присоединения определена пунктом 7 Правил. Для заключения договора об осуществлении технологического присоединения к электрическим сетям в адрес Сетевой организации должна быть направлена заявка, которая должна содержать сведения, предусмотренные пунктом 9 Правил и иметь приложения в соответствии с пунктом 10 Правил. В соответствии с пунктом 10 Правил технологического присоединения к заявке в обязательном порядке прилагаются следующие документы: - план расположения энергопринимающих устройств, которые необходимо присоединить к электрическим сетям сетевой организации; - копия документа, подтверждающего право собственности или иное предусмотренное законом основание на объект капитального строительства и (или) земельный участок, на котором расположены (будут располагаться) объекты заявителя, либо право собственности или иное предусмотренное законом основание на энергопринимающие устройства; - для юридических лиц - выписка из Единого государственного реестра юридических лиц, а также доверенность или иные документы, подтверждающие полномочия представителя заявителя, подающего и получающего документы, в случае если заявка подается в сетевую организацию представителем заявителя; - согласие на обработку персональных данных сетевой организацией и субъектом розничного рынка, с которым заявитель намеревается заключить договор, обеспечивающий продажу электрической энергии (мощности) на розничном рынке. На основании постановления Правительства Российской Федерации от 10 марта 2020 года № 262 "О внесении изменений и признании утратившими силу некоторых актов Правительства Российской Федерации" изменен порядок технологического присоединения энергопринимающих устройств в отношении заявителей, указанных в пунктах 12(1) и 14 Правил. Документооборот по технологическому присоединению между указанными заявителя и Сетевой организацией осуществляется только в электронном виде через информационно-телекоммуникационную сеть "Интернет". Для осуществления технологического присоединения объекта необходимо направить в адрес ПО "Архангельские электрические сети" заявку на технологического присоединение через Личный кабинет на Портале электросетевых услуг ПАО "Россети" (https://портал-тп.рф). На основании поданной заявки при наличии сведений и документов в соответствии с пунктами 9, 10 Правил в Личный кабинет на Портал, в сроки, предусмотренные пунктом 15 Правил, будет направлен пакет документов для заключения договора об осуществлении технологического присоединения (письмо ПАО "Россети Северо-Запад от 12 января 2022 года № 26-16/69). 3. Теплоснабжение: Объект индивидуального жилищного строительства, расположенный на земельном участке с кадастровым номером 29:22:090503:89 находится вне зоны действия системы централизованного теплоснабжения (письмо ПАО "ТГК-2" от 26 мая 2021 года № 2400/413). 4. Ливневая канализация: В районе земельного участка с кадастровым номером 29:22:090503:89 ливневая канализация, находящиеся в хозяйственном ведении МУП "Архкомхоз" отсутствует (письмо МУП "Архкомхоз" от 24 мая 2021 года № 530). 5. Наружное освещение: Технологическое присоединение к электрическим сетям объекта на земельном участке с кадастровым номером 29:22:090503:89 по ул. Боры, пос. Боры выполнить согласно следующим техническим условиям: 1. Питание сети наружного освещения осуществить от вводного устройства жилого дома. Управление освещением местное или автоматическое. 2. Осуществить заявку на технологическое присоединение объекта к электрическим сетям в сетевую организацию. 3. Обеспечить освещенность территории жилого дома, подъездных путей к нему, парковок автотранспорта в соответствии с требованиями СП 52.13330.2016. 4. Светильники принять светодиодные со встроенной функцией регулирования светового потока, коэффициент пульсации которого не должен превышать 5%, со световой отдачей не менее 110лм/Вт и цветовой температурой 3500 - 4500К. 5. Все проектные и электромонтажные работы выполнить в соответствии с требованиями ПУЭ, ПТЭЭП, ПОТЭЭ и действующих нормативно-технических документов. Технические условия действительны в течение двух лет (письмо МУП "Горсвет" от 26 мая 2021 года № 912/04). **Лот № 2: Земельный участок (категория земель - земли населенных пунктов), государственная собственность на который не разграничена, с кадастровым номером 29:22:020435:226, площадью 1200 кв. м, расположенный по адресу: Российская Федерация, Архангельская область, городской округ "Город Архангельск", город Архангельск, улица Гренландская, земельный участок 79, для индивидуального жилищного строительства.** Срок аренды – на 20 (двадцать) лет с момента подписания договора аренды. Начальный размер годовой арендной платы земельного участка: 29 200 (Двадцать девять тысяч двести) рублей 00 коп. Сумма задатка на участие в аукционе: 29 200 (Двадцать девять тысяч двести) рублей 00 коп. (100%) "Шаг аукциона": 876 (Восемьсот семьдесят шесть) рублей 00 коп. (3%) Дополнительная информация: На земельном участке имеются строения. Дополнительные условия договора - отсутствуют. Ограничения, обременения: земельный участок расположен в границах зон с особыми условиями использования территории: - 3 пояс санитарной охраны источников питьевого и хозяйственно-бытового водоснабжения – 1200 кв. м; - Зона подтопления муниципального образования "Город Архангельск" (территориальные округа Соломбальский, Северный) – 1200 кв.м; реестровый номер 29:00-6.275. Параметры разрешенного строительства: предельное количество этажей и (или) предельная высота зданий, строений, сооружений – 3 эт./20 м, максимальный процент индивидуальной жилой застройки в границах земельного участка – 20 %, минимальный процент застройки – 10 %. Технические условия: 1. Водоснабжение, водоотведение: Возможность подключения к централизованным системам водоснабжения и водоотведения объекта индивидуального жилищного строительства, на земельном участке с кадастровым номером 29:22:020435:226 в г. Архангельске по ул. Гренландской, земельный участок 79 (далее - Объект) имеется. Планируемая точка подключения к централизованной сети водоснабжения определяется на границе земельного участка на расстоянии примерно 80 метров от действующей сети Ду80 мм в районе здания № 33 по ул. Гренландской. Централизованные сети водоотведения в районе строительства Объекта отсутствуют. Необходимо устройство локальных очистных сооружений или водонепроницаемого накопителя с последующим вывозом стоков на районные канализационные насосные станции. Свободная мощность существующих централизованных сетей для подключения имеется, максимальная нагрузка для подключения Объекта - 1,0 куб. м/сутки. Необходимость устройства насосных станций водоснабжения и водоотведения определить после заключения договора на подключение в рамках разработки проекта. Срок подключения объекта капитального строительства к сетям инженерно- технического обеспечения не более 18 месяцев. Срок действия данных предварительных технических условий - 1 год. В соответствии со статьёй 18 п. 13 Федерального закона от 7 декабря 2011 года № 416-ФЗ "О водоснабжении и водоотведении", плата за подключение (технологическое присоединение) объектов капитального строительства к централизованным сетям холодного водоснабжения и водоотведения рассчитывается исходя из установленных тарифов на подключение (технологическое присоединение) с учетом величины подключаемой нагрузки и расстояния от точки подключения объекта на границе земельного участка до точки подключения к централизованной системе холодного водоснабжения (водоотведения) (письмо ООО "РВК-Архангельск" от 31 августа 2021 года № И.АР-31082021-007). 2. Электроснабжение: При максимальной мощности электроустановки до 15 кВт необходимость выполнения мероприятий по строительству новой сети (реконструкции существующей) будет определена проектом. Стоимость данного присоединения составляет 550 (Пятьсот пятьдесят рублей) рублей 00 копеек, в том числе НДС 20%. Срок осуществления технологического присоединения равняется четырем месяцам; При максимальной мощности электроустановки 15 - 150 кВт необходимость выполнения мероприятий по строительству новой сети (реконструкции существующей) будет определена проектом и зависит от величины запрашиваемой мощности и категории надежности. Стоимость технологического присоединения в данном случае составит: для 3 категории надежности 66 176 (Шестьдесят шесть тысяч сто семьдесят шесть) рублей 40 копеек, в том числе НДС 20%; для 2 категории надежности 109 500 (Сто девять тысяч пятьсот) рублей 00 копеек, в том числе НДС 20%. Данная стоимость рассчитана согласно постановлениям Агентства по тарифам и ценам Архангельской области от 1 декабря 2020 года № 63-э/5 и № 63-э/6. Срок технологического присоединения составляет 4-6 месяцев. Технические условия будут определяться на основании персонального заявления лица, "выигравшего аукцион" с использованием индивидуальных требуемых параметров подключения. Срок действия технических условий составляет два года с момента подписания договора об осуществлении технологического присоединения. Для заключения договора об осуществлении технологического присоединения к электрическим сетям и получения технических условий, которые являются неотъемлемым приложением к договору, Заявителю необходимо обратиться в ООО "АСЭП" с заявкой по средствам сайта в телекоммуникационной сети Интернет - http://arhasep.ru/, с предоставлением документов согласно "Правил технологического присоединения энергоприиимающих устройств потребителей электрической энергии, объектов по производству электрической энергии, а также объектов электросетевого хозяйства, принадлежащих сетевым организациям и иным лицам, к электрическим сетям", утвержденным Постановлением Правительства Российской Федерации № 861 от 27 декабря 2004 года (письмо ООО "АСЭП" от 2 сентября 2021 года № 52-3961/09). Согласно письму ПАО "Россети Северо-Запад" для подготовки предварительной информации об объеме и сроках выполнения мероприятий, сроках действия технических условий, а также размерах платы за технологическое присоединение к электрическим сетям электроприемников "Жилое здание" на ул. Гренландской, необходимо предоставить в адрес ПО "Архангельские электрические сети" следующие данные: - максимальную потребляемую мощность электроприемников объектов; - категорию надежности электроснабжения электроприемников объектов; - количество точек присоединения к электрическим сетям электроприемников объектов; В соответствии с пунктом 6 "Правил технологического присоединения энергопринимающих устройств потребителей электрической энергии, объектов по производству электрической энергии, а также объектов электросетевого хозяйства, принадлежащих сетевым организациям и иным лицам, к электрическим сетям", утвержденных Постановлением Правительства Российской Федерации от 27 декабря 2004 года № 861 (далее - Правила), технологическое присоединение осуществляется на основании договора, заключаемого между сетевой организацией и юридическим или физическим лицом. Технические условия в соответствии с пунктом 15 Правил являются неотъемлемым приложением к указанному договору.

Процедура технологического присоединения определена пунктом 7 Правил.
Для заключения договора об осуществлении технологического присоединения к электрическим сетям в адрес Сетевой организации должна быть направлена заявка, которая должна содержать сведения, предусмотренные пунктом 9 Правил и иметь приложения в соответствии с пунктом 10 Правил.
В соответствии с пунктом 10 Правил технологического присоединения к заявке в обязательном порядке прилагаются следующие документы:
- план расположения энергопринимающих устройств, которые необходимо присоединить к электрическим сетям сетевой организации;
- копия документа, подтверждающего право собственности или иное предусмотренное законом основание на объект капитального строительства и (или) земельный участок, на котором расположены (будут располагаться) объекты заявителя, либо право собственности или иное предусмотренное законом основание на энергопринимающие устройства;
- для юридических лиц - выписка из Единого государственного реестра юридических лиц, а также доверенность или иные документы, подтверждающие полномочия представителя заявителя, подающего и получающего документы, в случае если заявка подается в сетевую организацию представителем заявителя;
- согласие па обработку персональных данных сетевой организацией и субъектом розничного рынка, с которым заявитель намеревается заключить договор, обеспечивающий продажу электрической энергии (мощности) на розничном рынке.
На основании Постановления Правительства Российской Федерации от 10 марта 2020 года № 262 "О внесении изменений и признании утратившими силу некоторых актов Правительства Российской Федерации" изменен порядок технологического присоединения энергопринимающих устройств в отношении заявителей, указанных в пунктах 12(1) и 14 Правил. Документооборот по технологическому присоединению между указанными заявителя и Сетевой организацией осуществляется только в электронном виде через информационно-телекоммуникационную сеть "Интернет".
Для осуществления технологического присоединения объекта необходимо направить в адрес ПО "Архангельские электрические сети" заявку на технологическое присоединение через Личный кабинет на Портале электросетевых услуг ПАО "Россети" (https://портал-тп.рф).
На основании поданной заявки при наличии сведений и документов в соответствии с пунктами 9, 10 Правил в Личный кабинет на Портал, в сроки, предусмотренные пунктом 15 Правил, будет направлен пакет документов для заключения договора об осуществлении технологического присоединения (письмо ПАО "Россети Северо-Запад" от 3 сентября 2021 года № 26-16/6978).
3. Теплоснабжение:
Земельный участок 29:22:020435:22679 находится вне зоны действия системы централизованного теплоснабжения (письмо ПАО "ТГК-2" от 15 сентября 2021 года
№ 2400/657).
4. Ливневая канализация:
В районе указанного земельного участка нет ливневой канализации, находящейся в хозяйственном ведении МУП "Городское благоустройство" (письмо МУП " Городское благоустройство " от 6 сентября 2021 года № 932).
5. Наружное освещение:
Существующих муниципальных сетей, принадлежащих МУП "Горсвет" в границах отводимого земельного участка нет.
Проектом наружного освещения территории индивидуального жилого дома на земельном участке с кадастровым номером 29:22:020435:226, предусмотреть:
1. Освещенность территории индивидуального жилого дома, подъездных путей к нему со стороны ул. Гренландской, в соответствии с требованиями СП52.13330.2016. Проектное решение подтвердить светотехническим расчетом.
2. Питание наружного освещения от вводно-распределительного устройства жилого дома или от питающей ТП, управление освещением автоматическое или местное (по вопросу технологического присоединения проектируемой сети наружного освещения к электрическим сетям необходимо обратиться в сетевую организацию).
3. Линию наружного освещения воздушную с прокладкой самонесущего изолированного провода и установкой светильников на опорах (для освещения территории непосредственно у здания возможна прокладка кабеля в кабель-каналах и размещение светильников на фасаде здания), или кабельную с прокладкой кабеля в земляной траншее и с установкой светильников на опорах.
4. Светильники светодиодные (рекомендуемые производители: Fereks. LT-company. Galad), удовлетворяющие требованиям Постановления Правительства Российской Федерации от 24 декабря 2020 года № 2255 "Об утверждении требований к осветительным устройствам и электрическим лампам, используемым в цепях переменного тока в целях освещения" (с общим индексом цветопередачи не менее 70, с коэффициентом пульсации светового потока не более 15%, со световой отдачей не менее 125 лм/Вт и цветовой температурой 3500 - 4500 К и т.д.), подключение светильников к магистральному проводу выполнить с соблюдением чередования фаз, равномерно распределяя нагрузку по фазам.
Проект согласовать с сетевой организацией. При необходимости сводный план инженерных сетей согласовать с МУП "Горсвет". Технические условия действительны в течение 2-х лет (письмо МУП "Горсвет" от 2 сентября 2021 года № 1557/04).

Лот № 3: Земельный участок (категория земель - земли населенных пунктов), государственная собственность на который не разграничена, с кадастровым номером 29:22:011101:210, площадью 700 кв. м, расположенный по адресу: Российская Федерация, Архангельская область, городской округ "Город Архангельск", город Архангельск, ул. Усть-Кривяк, участок 39, для индивидуального жилищного строительства.
Срок аренды – на 20 (двадцать) лет с момента подписания договора аренды.
Начальный размер годовой арендной платы:
14 933 (Четырнадцать тысяч девятьсот тридцать три) рубля 00 коп.
Сумма задатка на участие в аукционе:
14 933 (Четырнадцать тысяч девятьсот тридцать три) рубля 00 коп. (100%)
"Шаг аукциона":
447 (Четыреста сорок семь) рублей 99 коп. (3%)

Дополнительные условия договора - отсутствуют.

Ограничения, обременения: земельный участок расположен в границах зон с особыми условиями использования территории:
- граница зоны затопления муниципального образования "Город Архангельск" (территориальный округ Маймаксанский) (реестровый номер 29:00-6.272);
- водоохранная зона – 700 кв. м, прибрежная защитная полоса водных объектов – 700 кв.м;
- рыбоохранная зона – 700 кв. м.

Параметры разрешенного строительства: предельное количество этажей и (или) предельная высота зданий, строений, сооружений – 3 эт./20 м, максимальный процент застройки в границах земельного участка – 20 %, минимальный процент застройки в границах земельного участка – 10 %.

Технические условия:
1.Водоснабжение, водоотведение: Централизованные системы централизованного водоснабжения и водоотведения на земельном участке с кадастровым номером 29:22:011101:210 отсутствуют (письмо "РВК-Архангельск" от 29 декабря 2021 года № И.АР-29122021-024), (письмо МУП "Водоочистка" от 11 января 2021 года № 16/21В).
2.Электроснабжение: Для подготовки предварительной информации об объеме и сроках выполнения мероприятий, сроках действия технических условий, а также размерах платы за технологическое присоединение к электрическим сетям электроприемников необходимо предоставить в адрес ПО "Архангельские электрические сети" следующие данные:
- максимальную потребляемую мощность электроприемников объектов;
- категорию надежности электроснабжения электроприемников объектов;
В соответствии с пунктом 6 "Правил технологического присоединения энергопринимающих устройств потребителей электрической энергии, объектов по производству электрической энергии, а также объектов электросетевого хозяйства, принадлежащих сетевым организациям и иным лицам, к электрическим сетям", утвержденных постановлением Правительства Российской Федерации от 27 декабря 2004 года № 861 (далее - Правила), технологическое присоединение осуществляется на основании договора, заключаемого между сетевой организацией и юридическим или физическим лицом.
Процедура технологического присоединения определена пунктом 7 Правил и включает в себя следующие действия:
- подача заявки юридическим или физическим лицом, которое имеет намерение осуществить технологическое присоединение;
- заключение договора;
- выполнение сторонами договора мероприятий, предусмотренных договором;
- осуществление сетевой организацией фактического присоединения объектов заявителя к электрическим сетям;
- фактический приём (подача) напряжения и мощности, осуществляемый путём включения коммутационного аппарата;
- составление актов об осуществлении технологического присоединения.
Для решения вопроса о технологическом присоединении (увеличение мощности) объекта, необходимо направить в адрес ПО "Архангельские электрические сети" заявку, которая должна содержать сведения, предусмотренные пунктом 9 Правил, и иметь приложения в соответствии с пунктом 10 Правил.
В соответствии с пунктом 10 Правил технологического присоединения к заявке в обязательном порядке прилагаются следующие документы:
- план расположения энергопринимающих устройств, которые необходимо присоединить к электрическим сетям сетевой организации;
- копия документа, подтверждающего право собственности или иное предусмотренное законом основание на объект капитального строительства и (или) земельный участок, на котором расположены (будут располагаться) объекты заявителя, либо право собственности или иное предусмотренное законом основание на энергопринимающие устройства;
- перечень и мощность энергопринимающих устройств, которые могут быть присоединены к устройствам противоаварийной и режимной автоматики;
- копия паспорта гражданина Российской Федерации или иного документа, удостоверяющего личность, если заявителем выступает индивидуальный предприниматель или гражданин.
На основании поданной заявки при наличии сведений и документов в соответствии с пунктами 9, 10 Правил в адрес заявителя в сроки, предусмотренные пунктом 15 Правил, будет направлен заполненный и подписанный проект договора в 2 экземплярах и технические условия как неотъемлемое приложение к договору (письмо Архангельский филиал ПАО "МРСК Северо-Запад" "Архэнерго" от 8 февраля 2021 года № 10-54/780).
3.Теплоснабжение: Для определения технической возможности подключения и выдачи технических условий на подключение к сетям теплоснабжения объекта капитального строительства, расположенного на земельном участке по адресу: Российская Федерация, Архангельская область, городской округ "Город Архангельск", город Архангельск, улица Усть-Кривяк, участок 39, с кадастровым номером 29:22:011101:210, необходимо предоставление заявки с указанием информации и приложением документов в соответствии с Правилами, утвержденными постановлением Правительства Российской Федерации от 5 июля 2018 года № 787 (письмо ПАО "ТГК-2" от 17 января 2022 года № 2400/47);
4. Ливневая канализация: Ливневая канализация, находящаяся в хозяйственном ведении МУП "Городское благоустройство" в районе земельного участка с кадастровым номером 29:22:011101:210 отсутствует (письмо МУП "Городское благоустройство" от 29 декабря 2021 года № 1361);
5. Наружное освещение: Технологическое присоединение к электрическим сетям объекта на земельном участке с кадастровым номером 29:22:011101:210 по
улице Усть-Кривяк в Маймаксанском территориальном округе города Архангельска выполнить согласно следующим техническим условиям:

1. Электропитание объектов наружного освещения осуществить от вводного устройства жилого дома или хозяйственной постройки. Управление освещением местное или автоматическое.
2. Осуществить заявку на технологическое присоединение объекта к электрическим сетям в сетевую организацию.
3. Обеспечить освещенность участка, подъездных путей к нему, парковок автотранспорта в соответствии с требованиями СП 52.13330.2016.
4. Светильники принять светодиодные со встроенной функцией регулирования светового потока, коэффициент пульсации которого не должен превышать 5%, со световой отдачей не менее 110лм/Вт и цветовой температурой 3500 - 4500К.
5. Все проектные и электромонтажные работы выполнить в соответствии с требованиями ПУЭ, ПТЭЭП, ПОТЭЭ и действующих нормативно-технических документов.
Настоящие технические условия действительны в течение двух лет (письмо МУП "Горсвет" от 11 января 2022 года № 05/04).

Лот № 4: Земельный участок (категория земель - земли населенных пунктов) с кадастровым номером 29:22:073006:449, площадью 443 кв. м, расположенный по адресу: Российская Федерация, Архангельская область, городской округ "Город Архангельск", город Архангельск, улица Старожаровихинская, участок 18/2, для ведения огородничества: размещение хозяйственных построек, не являющихся объектами недвижимости, предназначенных для хранения инвентаря и урожая сельскохозяйственных культур.
Срок аренды – на 3 (три) года с момента подписания договора аренды.
Начальный размер годовой арендной платы:
15 800 (Пятнадцать тысяч восемьсот) рублей 00 коп.
Сумма задатка на участие в аукционе:
15 800 (Пятнадцать тысяч восемьсот) рублей 00 коп. (100%)
"Шаг аукциона":
474 (Четыреста семьдесят четыре) рубля 00 коп. (3%)
Дополнительные условия договора - отсутствуют.

Ограничения, обременения: земельный участок расположен в границах зон с особыми условиями использования территории:
- 2 пояс зоны санитарной охраны источника питьевого и хозяйственно-бытового водоснабжения;
- водоохранная зона;
-зона подтопления муниципального образования "Город Архангельск" (территориальные округа Октябрьский, Ломоносовский, Майская Горка, Варавино-Фактория) (реестровый номер 29:00-6.279);
- рыбоохранная зона;
- прибрежная защитная полоса.
Технические условия подключения (технологического присоединения), размер платы за подключение (технологическое присоединение): не требуются.

3. Орган, принявший решение о проведении аукциона: Администрация городского округа "Город Архангельск";.
Реквизиты решения о проведении аукциона: распоряжение Администрации городского
округа "Город Архангельск"; от 11 февраля 2022 года № 751р.
Официальный сайт организатора: www.arhcity.ru

4. Наименование организатора аукциона: Администрация городского округа "Город Архангельск".
Местонахождение/почтовый адрес: 163000, г. Архангельск, пл. В.И. Ленина, д. 5.
адрес электронной почты: pastorinams@arhcity.ru.
Контактные телефоны организатора аукциона: тел. (8182) 607-290, (8182) 607-299 (каб.434); тел. (8182) 607-279 (каб. 439); тел. (8182) 607-287 (каб. 417).

5. Реквизиты счета для перечисления задатка:
Департамент финансов Администрации города Архангельска (ДМИ, л/счет 05243004840), ИНН 2901078408, КПП 290101001, казначейский счет 03232643117010002400 в ОТДЕЛЕНИЕ АРХАНГЕЛЬСК БАНКА РОССИИ//УФК по Архангельской области и Ненецкому автономному округу г. Архангельск, БИК 011117401, единый казначейский счет 40102810045370000016.
Окончательный срок поступления задатка на расчетный счет организатора – 14 марта 2022 года.
В поле "назначение платежа" платежного документа указать текст: "задаток за участие в аукционе 16 марта 2022 года, лот № ___, земельный участок с кадастровым номером _____".
Заявителям, не допущенным к участию в аукционе, задатки возвращаются в течение трех рабочих дней со дня оформления протокола приема заявок на участие в аукционе.
Лицу, признанному победителем аукциона и отказавшемуся от подписания протокола о результатах аукциона и (или) подписания договора аренды, задаток не возвращается. Указанное лицо обязано оплатить штраф в размере 20% от цены аренды земельного участка, сложившейся по результатам торгов.
Лицам, участвовавшим в аукционе, но не победившим в нем, задатки возвращаются в течение 3-х дней со дня подписания протокола о результатах аукциона.

6. Заявка на участие в аукционе (далее заявка):
предоставляется претендентом (лично или через своего представителя) в письменном виде по установленной форме с описью документов.

7. Порядок приема заявки на участие в аукционе:
Заявка с прилагаемыми к ней документами подается Организатору в лице департамента муниципального имущества Администрации городского округа "Город Архангельск" (далее - департамент) и регистрируется в журнале приема заявок с присвоением каждой заявке номера и с указанием даты и времени подачи документов. На каждом экземпляре документов департаментом делается отметка о принятии заявки с указанием номера, даты и времени подачи документов.
Заявка, поступившая по истечении срока ее приема, вместе с документами по описи, на которой делается отметка об отказе в принятии документов с указанием причины отказа, возвращается в день ее поступления претенденту или его уполномоченному представителю под расписку.
В случае, если по окончании срока подачи заявок на участие в аукционе подана только одна заявка на участие в аукционе или не подано ни одной заявки на участие в аукционе, аукцион признается несостоявшимся. Если единственная заявка на участие в аукционе и заявитель, подавший указанную заявку, соответствуют всем требованиям и указанным в извещении о проведении аукциона условиям аукциона, уполномоченный орган в течение десяти дней со дня рассмотрения указанной заявки обязан направить заявителю три экземпляра подписанного проекта договора аренды земельного участка. При этом цена аренды земельного участка определяется в размере, равном начальной цене предмета аукциона.

8. Адрес для представления заявок: г. Архангельск, пл. В.И. Ленина, д. 5, 4 этаж, каб.434, в рабочие дни с 9 час. 00 мин. до 12 час. 00 мин. и с 14 час. 00 мин. до 16 час. 00 мин. (время московское).

9. Дата и время начала приема заявок с прилагаемыми документами:
14 февраля 2022 года в 9 час. 00 мин. (время московское)

10. Дата и время окончания приема заявок с прилагаемыми документами:
14 марта 2022 года в 16 час. 00 мин. (время московское)

11. Перечень документов на участие в аукционе:
1) заявка на участие в аукционе по установленной в извещении о проведении аукциона форме с указанием банковских реквизитов счета для возврата задатка;
2) копии документов, удостоверяющих личность заявителя (для граждан);
3) надлежащим образом заверенный перевод на русский язык документов о государственной регистрации юридического лица в соответствии с законодательством иностранного государства в случае, если заявителем является иностранное юридическое лицо;
4) документы, подтверждающие внесение задатка.

12. Место, дата, время и порядок определения участников аукциона:
15 марта 2022 года, г. Архангельск, пл. В.И. Ленина, д. 5, каб. 436 в 12 час. 00 мин. (время московское).
Департамент рассматривает заявки и документы претендентов, устанавливает факт поступления от претендентов задатков на основании выписки (выписок) с соответствующего счета (счетов). По результатам рассмотрения документов департамент принимает решение о признании претендентов участниками торгов или об отказе в допуске претендентов к участию в аукционе, которое оформляется протоколом.
В протоколе рассмотрения заявок на участие в аукционе указываются сведения о претендентах, допущенных к участию в аукционе и признанных участниками аукциона, датах подачи заявок, внесенных задатках, а также сведения о претендентах, не допущенных к участию в аукционе, с указанием причин отказа в допуске к участию в нем.

13. Место, срок проведения аукциона и подведения итогов аукциона, порядок определения победителя аукциона:
16 марта 2022 года, г. Архангельск, пл. В.И. Ленина, д. 5, каб.436 в 15 час. 00 мин. (время московское).
Участникам аукциона выдаются пронумерованные билеты, которые они поднимают после оглашения аукционистом начального размера годовой арендной платы и каждого очередного размера годовой арендной платы земельного участка в случае, если готовы заключить договор аренды в соответствии с этим размером годовой арендной платы земельного участка.
Каждый последующий размер годовой арендной платы земельного участка аукционист назначает путем увеличения текущего размера годовой арендной платы земельного участка на "шаг аукциона". После объявления очередного размера годовой арендной платы земельного участка аукционист называет номер билета участника аукциона, который первым поднял билет, и указывает на этого участника аукциона. Затем аукционист объявляет следующий размера годовой арендной платы земельного участка в соответствии с "шагом аукциона".
При отсутствии участников аукциона, готовых заключить договор аренды в соответствии с названным аукционистом размером годовой арендной платы земельного участка, аукционист повторяет этот размер годовой арендной платы земельного участка 3 раза.
Если после троекратного объявления очередного размера годовой арендной платы земельного участка ни один из участников аукциона не поднял билет, аукцион завершается. Победителем аукциона признается тот участник аукциона, номер билета которого был назван аукционистом последним.
По завершении аукциона аукционист объявляет о предоставлении права на заключение договора аренды земельного участка, называет размер годовой арендной платы земельного участка и номер билета победителя аукциона.

14. Срок заключения договора аренды земельного участка:
Департамент направляет победителю аукциона или единственному принявшему участие в аукционе его участнику три экземпляра подписанного проекта договора аренды земельного участка в десятидневный срок со дня составления протокола о результатах аукциона.

15. Дата, время и порядок осмотра земельного участка:
Осмотр земельного участка производится претендентами, для этого им предоставляется необходимая информация по адресу: 163000, г. Архангельск, пл. В.И. Ленина, д. 5, каб. 434. тел. (8182) 607-290, (8182) 607-299; каб. 417, тел. (8182)607-287, (8182)607-279 в рабочие дни с 9 час. 00 мин. до 12 час. 00 мин. и с 14 час. 00 мин. до 16 час. 00 мин. (время московское).

газета
«Архангельск – Город воинской славы»
№ 10 (1103) от 11.02.2022 16+
И. о. главного редактора:
Е. Е. УДАЛКИН

Учредитель: Администрация городского округа «Город Архангельск»
Адрес издателя, редакции: 163000, г. Архангельск, пр. Троицкий, 61, 3–й этаж.
Издатель: МУ «Информационно–издательский центр»

Газета зарегистрирована в Управлении Федеральной службы по надзору в сфере связи, информационных технологий и массовых коммуникаций по Архангельской области и Ненецкому автономному округу. Свидетельство ПИ № ТУ 29–00259 от 11.03.2011

Перепечатка материалов без согласия редакции не допускается.

Телефон редакции: 21–42–83
➔ Отпечатано в ООО Типография Премьер, г. Вологда, ул. Козленская, д. 63, оф. 43.
➔ Заказ № 432. Подписано в печать: по графику 21:00, фактически 21:00. Тираж номера 1000 экз.
➔ Выходит два раза в неделю. Распространяется бесплатно.

➔ Позиция авторов материалов не всегда совпадает с позицией редакции.
➔ Ответственность за достоверность рекламы несет рекламодатель. Рекламируемые товары и услуги подлежат обязательной сертификации в случаях, предусмотренных законом.
➔ Партнерский материал – публикация, не являющаяся рекламой, подготовленная в сотрудничестве с предприятиями и организациями в рамках коммерческих или спонсорских договоров