

До Нового года осталось 3 дня

# Городская газета

АРХАНГЕЛЬСК – ГОРОД ВОИНСКОЙ СЛАВЫ

ЕЖЕНЕДЕЛЬНОЕ  
ИЗДАНИЕ  
АДМИНИСТРАЦИИ  
ОБЛАСТНОГО  
ЦЕНТРА

→ № **102** (690),  
29 декабря 2017 года

ЛЮДИ И СОБЫТИЯ • ПОЛИТИКА И ЭКОНОМИКА • КУЛЬТУРА И СПОРТ

## Вместе сделаем мир добрее

**Инициатива:** Стартовал второй этап благотворительного марафона «Добрый Архангельск»

Светлана РОМАНОВА,  
фото автора

**Организаторами социальной инициативы выступил Центр социальных технологий «Гарант» при поддержке общественных организаций, Русской Православной Церкви, волонтеров и неравнодушных горожан.**

Акция стала традиционной, она дает возможность каждому стать благотворителем.

В магазинах можно было купить продуктовые наборы и передать их для людей, находящихся в трудной жизненной ситуации, приютам для бездомных животных. Особое внимание уделяется многодетным, неполным семьям и детям, которые воспитываются без попечения родителей.

Первый этап заключался в организации и проведении акции «Благотворительный пакет», все собранные товары были переданы в общественную организацию «Дорога жизни», работающую на Архангельском подворье Свято-Артемијево-Веркольского монастыря. В рамках благотворительного марафона стартовала еще одна акция – «Подари ребенку праздник», когда каждый мог купить сладкий подарок для ребенка, который воспитывается без попечения родителей или в многодетной семье, оставить его в специальном накопителе в магазине и быть уверенным, что его новогодний подарок принесет радость маленькому земляку.

Передача благотворительной помощи стартовала 25 декабря. Сказочный Дед Мороз и настоятель храма Александра Невского отец Феодосий посетили социально-реабилитационный центр, в котором в данный момент воспитываются 20 детей, и вручили им сладкие подарки от добрых благотворителей. Кроме того, 15 продуктовых наборов были переданы многодетным и малообеспеченным семьям Приморского района. Ребята не скрывали своей радости, читали стихи и пели песни, с Дедом Морозом водили хоровод вокруг елки. К стати, украшения на новогоднюю красавицу дети мастерили своими руками.

В целом организация благотворительной помощи в округе Варавино-Фактория всегда находит отклик у горожан. Активистки окружного женсовета всегда выступают в качестве волонтеров и оказывают поддержку в реализации мероприятий.



Патриоты

## Идут караулы, чеканя шаг

**26 декабря, в канун дня Краснознаменной Беломорской военно-морской базы, ветераны-североморцы совместно с руководством школы провели смотр почетных караулов кадетских классов средней школы № 62.**



Перед началом смотра по традиции состоялось построение отрядов и вынос флага России. Напутственные слова ученикам сказали директор школы **Любовь Сидорова** и председатель судейского жюри капитан 2-го ранга **Анатолий Бутко**.

Затем прошел смотр почетных караулов младшей и старшей возрастных групп. По мнению жюри (куда входили капитан 2-го ранга **Владимир Новиков** и гвардии майор **Владимир Барабанов**), судейство было трудным, так как ребята действительно хорошо отработали строевые приемы, выступали уверенно, с настроением на победу. Высокое качество подготовки школьных караулов 62-й позволит им составить серьезную конкуренцию другим учебным заведениям на городском смотре. В этом большая заслуга военника **Игоря Гулина**.

Дата

## Евгению Коковину – 105 лет

**9 января, в день рождения северного детского писателя, Централизованная библиотечная система организует памятную акцию.**

В полдень пройдет торжественная церемония у памятной доски на доме по адресу: улица Логинова, 5 (возле Успенского храма), где в последние годы жил и работал Евгений Степанович, писатель, прославивший родной Архангельск не только в нашей стране, но и далеко за ее пределами.

**Евгений Коковин** с 1951 по 1956 годы возглавлял Архангельское отделение Союза писателей, поддерживал начинающих авторов. По воспоминаниям современников, Евгения Степановича всегда отличали душевная теплота и удивительная скромность.


Почти сорок лет имя великого детского писателя носит Городская библиотека №1. В 2015 году здесь был создан музей прозаика, а в 2016 году открыт сквер имени Коковина возле библиотеки.

Напомним, что акция пройдет 9 января в 12 часов дня у дома на Логинова, 5. Подробности по телефону 20-15-76.



**Сообщение о планируемом изъятии земельного участка  
для муниципальных нужд по адресу:  
г. Архангельск, 2-й Ленинградский пер., д. 14**

1. Цель изъятия земельного участка для муниципальных нужд – изъятие земельного участка в связи с признанием многоквартирного жилого дома № 14 по 2-ому Ленинградскому пер. в г. Архангельске аварийным и подлежащим сносу.
2. Адрес месторасположения земельного участка: г. Архангельск, 2-й Ленинградский пер., д. 14. Данный земельный участок расположен в кадастровом квартале 29:22:012003. Утвержденная схема расположения земельного участка:



На данном земельном участке расположены следующие объекты недвижимости:

- 2-й Ленинградский пер., д. 14, квартира 1, кадастровый номер 29:22:071601:420;
- 2-й Ленинградский пер., д. 14, квартира 2, кадастровый номер 29:22:071601:418;
- 2-й Ленинградский пер., д. 14, квартира 3, кадастровый номер 29:22:071601:428;
- 2-й Ленинградский пер., д. 14, квартира 5, кадастровый номер 29:22:071601:419;
- 2-й Ленинградский пер., д. 14, квартира 6, кадастровый номер 29:22:071601:462;
- 2-й Ленинградский пер., д. 14, квартира 7, кадастровый номер 29:22:071601:417;
- 2-й Ленинградский пер., д. 14, квартира 8, кадастровый номер 29:22:071601:421.

3. Получить информацию о предполагаемом изъятии земельного участка, указанного в п. 1 настоящего сообщения, и расположенных на нем объектов недвижимого имущества для муниципальных нужд, а также подать заявления об учете прав на земельный участок и иные объекты недвижимого имущества, заинтересованные лица могут по адресу: г. Архангельск, пл. В.И. Ленина, д. 5, каб. 518а, тел.(8182) 607-468. Заявление на подачу информации может быть подано заинтересованными лицами в течение 60 дней с момента опубликования настоящего сообщения.

4. Официальный сайт Администрации муниципального образования «Город Архангельск», где размещено настоящее сообщение - [www.arhcity.ru](http://www.arhcity.ru). Также настоящее сообщение размещено на информационном стенде, расположенном по адресу: г. Архангельск, пл. В.И. Ленина, д. 5, каб. 423.

5. Уполномоченный орган местного самоуправления, осуществляющий выявление лиц, земельный участок которых подлежит изъятию для муниципальных нужд – Администрация муниципального образования «Город Архангельск» в лице департамента муниципального имущества Администрации муниципального образования «Город Архангельск».

**ЗАКЛЮЧЕНИЕ**

**комиссии по подготовке проекта Правил землепользования и застройки муниципального образования «Город Архангельск» о результатах публичных слушаний по вопросу о предоставлении разрешения на условно разрешенный вид использования земельного участка, расположенного в территориальном округе Майская горка г. Архангельска по проспекту Ленинградскому**

По результатам публичных слушаний, состоявшихся 19 декабря 2017 года, комиссия по подготовке проекта Правил землепользования и застройки муниципального образования «Город Архангельск» приняла решение о возможности предоставления разрешения на условно разрешенный вид использования земельного участка площадью 1021 кв.м с кадастровым номером 29:22:060412:120, расположенного в территориальном округе Майская горка г. Архангельска по проспекту Ленинградскому, «для индивидуального жилищного строительства».

**Заместитель председателя комиссии по подготовке проекта Правил землепользования и застройки МО «Город Архангельск»**

М.В. Елагин

**ЗАКЛЮЧЕНИЕ**

**комиссии по подготовке проекта Правил землепользования и застройки муниципального образования «Город Архангельск» о результатах публичных слушаний по вопросу о предоставлении разрешения на отклонения от предельных параметров разрешенного строительства объекта для хранения индивидуальных транспортных средств (многоярусный паркинг для хранения легковых автомобилей) на земельном участке, расположенном в Соломбальском территориальном округе г. Архангельска по ул. Челюскинцев**

По результатам публичных слушаний, состоявшихся 19 декабря 2017 года, мнения граждан комиссия по подготовке проекта Правил землепользования и застройки муниципального образования «Город Архангельск» приняла решение:

- о возможности предоставления разрешения на отклонение от предельных параметров разрешенного строительства объекта для хранения индивидуальных транспортных средств (многоярусный паркинг для хранения легковых автомобилей), на земельном участке площадью 2410 кв.м с кадастровым номером 29:22:022528:1696, расположенном в Соломбальском территориальном округе г. Архангельска по ул. Челюскинцев:
- уменьшение отступа здания от границ земельного участка со стороны, ограниченной точками 5,6 (номера поворотных точек вершин указаны в соответствии с градостроительным планом земельного участка № RU 29301000-1844) до 0 метров;
- о невозможности предоставления разрешения на отклонение от предельных параметров разрешенного строительства объекта для хранения индивидуальных транспортных средств (многоярусный паркинг для хранения легковых автомобилей) на земельном участке площадью 2410 кв.м с кадастровым номером 29:22:022528:1696, расположенном в Соломбальском территориальном округе г. Архангельска по ул. Челюскинцев:
- размещение части элементов благоустройства (часть проездов и выездов) вдоль линий, ограниченных точками 2,3,4,5,6,7,8 (номера поворотных точек вершин указаны в соответствии с градостроительным планом земельного участка № RU 29301000-1844) за пределами границ земельного участка с кадастровым номером 29:22:022528:1696, в связи с нарушением прав третьих лиц.

**Заместитель председателя комиссии по подготовке проекта Правил землепользования и застройки МО «Город Архангельск»**

М.В. Елагин

**ИНФОРМАЦИОННОЕ СООБЩЕНИЕ**

Администрация муниципального образования «Город Архангельск» извещает о проведении публичных слушаний по вопросу о предоставлении разрешения на условно разрешенный вид использования земельного участка площадью 949 кв.м с кадастровым номером 29:16:200801:370, расположенного в Цигломском территориальном округе г. Архангельска «для огородничества».

Публичные слушания проводятся по заявлению Министерства имущества Архангельской области и на основании распоряжения Главы муниципального образования «Город Архангельск» от 11 декабря 2017 г. № 3767р «О проведении публичных слушаний по вопросу о предоставлении разрешения на условно разрешенный вид использования земельного участка с кадастровым номером 29:16:200801:370, расположенного в Цигломском территориальном округе г. Архангельска».

Публичные слушания состоятся 23 января 2018 года в 14 часов 00 минут по адресу: г. Архангельск, пл. В.И. Ленина, д. 5, каб. 516.

Предложения и замечания по вышеуказанному вопросу можно направлять в департамент градостроительства Администрации муниципального образования «Город Архангельск» по адресу: г. Архангельск, пл. Ленина, д. 5, каб. 516 до 22 января 2018 года.

**Заместитель председателя комиссии по подготовке проекта Правил землепользования и застройки МО «Город Архангельск»**

М.В. Елагин

**ИНФОРМАЦИОННОЕ СООБЩЕНИЕ**

Администрация муниципального образования «Город Архангельск» извещает о проведении публичных слушаний по вопросу о предоставлении разрешения на отклонения от предельных параметров разрешенного строительства объекта торговли на земельном участке площадью 472 кв.м с кадастровым номером 29:22:040613:43, расположенном в Октябрьском территориальном округе г. Архангельска по ул. Нагорной:

уменьшение отступа здания от границ земельного участка до 0 метров;

увеличение процента застройки в пределах границ земельного участка до 80;

уменьшение доли озелененной территории земельного участка до 4 процентов;

размещений 13 машино-мест для хранения индивидуального транспорта за пределами границ земельного участка (8 машино-мест с северной стороны, 5 машино-мест с западной стороны земельного участка с кадастровым номером 29:22:040613:43);

размещение объекта торговли отдельным стоящим объектом капитального строительства.

Публичные слушания проводятся на основании заявления Мамедова Хейрали Али и распоряжения Главы муниципального образования «Город Архангельск» от 11 декабря 2017 г. № 3768р «О проведении публичных слушаний по вопросу о предоставлении разрешения на условно разрешенный вид использования земельного участка, расположенного в Маймаксанском территориальном округе г. Архангельска по ул. Гидролизной».

Публичные слушания состоятся 23 января 2018 года в 14 часов 10 минут по адресу: г. Архангельск, пл. В.И. Ленина, д. 5, каб. 516.

Предложения и замечания по вышеуказанному вопросу можно направлять в департамент градостроительства Администрации муниципального образования «Город Архангельск» по адресу: г. Архангельск, пл. В.И. Ленина, д. 5, каб. 516 до 22 января 2018 года.

**Заместитель председателя комиссии по подготовке проекта Правил землепользования и застройки МО «Город Архангельск»**

М.В. Елагин

**ИНФОРМАЦИОННОЕ СООБЩЕНИЕ**

Администрация муниципального образования «Город Архангельск» извещает о проведении публичных слушаний по вопросу о предоставлении разрешения на отклонения от предельных параметров разрешенного строительства объекта торговли на земельном участке площадью 472 кв.м с кадастровым номером 29:22:040613:43, расположенном в Октябрьском территориальном округе г. Архангельска по ул. Нагорной:

- уменьшение отступа здания от границ земельного участка до 0 метров;
- увеличение процента застройки в пределах границ земельного участка до 80;
- уменьшение доли озелененной территории земельного участка до 4 процентов;
- размещений 13 машино-мест для хранения индивидуального транспорта за пределами границ земельного участка (8 машино-мест с северной стороны, 5 машино-мест с западной стороны земельного участка с кадастровым номером 29:22:040613:43);

размещение объекта торговли отдельным стоящим объектом капитального строительства.

Публичные слушания проводятся на основании заявления Мамедова Хейрали Али и распоряжения Главы муниципального образования «Город Архангельск» от 14 декабря 2017 г. № 3829р «О проведении публичных слушаний по вопросу о предоставлении разрешения на отклонения от предельных параметров разрешенного строительства объекта торговли на земельном участке, расположенном в Октябрьском территориальном округе г. Архангельска по ул. Нагорной».

Публичные слушания состоятся 23 января 2018 года в 14 часов 20 минут по адресу: г. Архангельск, пл. В.И. Ленина, д. 5, каб. 516.

Предложения и замечания по вышеуказанному вопросу можно направлять в департамент градостроительства Администрации муниципального образования «Город Архангельск» по адресу: г. Архангельск, пл. Ленина, д. 5, каб. 516 до 22 января 2018 года.

**Заместитель председателя комиссии по подготовке проекта Правил землепользования и застройки МО «Город Архангельск»**

М.В. Елагин

**ИНФОРМАЦИОННОЕ СООБЩЕНИЕ**

Администрация муниципального образования «Город Архангельск» извещает о проведении публичных слушаний по вопросу о предоставлении разрешения на отклонения от предельных параметров разрешенного строительства общественного здания торгового-развлекательного назначения (1 очередь строительства), на земельном участке площадью 4233 кв.м с кадастровым номером 29:22:050104:41, расположенном в Ломоносовском территориальном округе г. Архангельска по ул. 23-й Гвардейской Дивизии (между ул.Тимме и ул.Шабалина):

- уменьшение отступа здания от границ земельного участка
- от точки 1 до точки 2 до 0 метров,
- от точки 3 до точки 4 до 0 метров,
- от точки 4 до точки 5 до 0 метров
- (номера поворотных точек вершин указаны в соответствии с градостроительным планом земельного участка № RU 29301000-498);
- уменьшение отступа здания от красной линии до 0 метров;
- уменьшение минимального количества машино-мест для хранения индивидуального транспорта до 145;
- размещение 145 машино-мест за пределами земельного участка (вдоль ул.Шабалина четная сторона, вдоль домов № 14-20 по ул.Шабалина);
- уменьшение отступа здания от зоны ВТ-2 до 0 метров.

Публичные слушания проводятся на основании заявления Общества с ограниченной ответственностью «Бизнес – Инвест» и распоряжения Главы муниципального образования «Город Архангельск» от 18 декабря 2017 г.

№ 3888р «О проведении публичных слушаний по вопросу о предоставлении разрешения на отклонения от предельных параметров разрешенного строительства общественного здания торгового-развлекательного назначения (1 очередь строительства) на земельном участке, расположенном в Ломоносовском территориальном округе г. Архангельска по ул. 23-й Гвардейской Дивизии (между ул.Тимме и ул.Шабалина)».

Публичные слушания состоятся 23 января 2018 года в 14 часов 30 минут по адресу: г. Архангельск, пл. В.И. Ленина, д. 5, каб. 516.

Предложения и замечания по вышеуказанному вопросу можно направлять в департамент градостроительства Администрации муниципального образования «Город Архангельск» по адресу: г. Архангельск, пл. Ленина, д. 5, каб. 516 до 22 января 2018 года.

**Заместитель председателя комиссии по подготовке проекта Правил землепользования и застройки МО «Город Архангельск»**

М.В. Елагин

**ИНФОРМАЦИОННОЕ СООБЩЕНИЕ**

Администрация муниципального образования «Город Архангельск» извещает о проведении публичных слушаний по вопросу о предоставлении разрешения на условно разрешенный вид использования земельного участка площадью 152 кв.м с кадастровым номером 29:22:050504:1681, расположенного в Ломоносовском территориальном округе г. Архангельска «для размещения объектов инженерной инфраструктуры (трансформаторная подстанция)».

Публичные слушания проводятся по заявлению Коротковой И.С., действующей в интересах ПАО «МРСК Северо-Запада», и на основании распоряжения Главы муниципального образования «Город Архангельск» от 19 декабря 2017 г. № 3889р «О проведении публичных слушаний по вопросу о предоставлении разрешения на условно разрешенный вид использования земельного участка, расположенного в Ломоносовском территориальном округе г. Архангельска по ул. Розы Люксембург».

Публичные слушания состоятся 23 января 2018 года в 14 часов 40 минут по адресу: г. Архангельск, пл. В.И. Ленина, д. 5, каб. 516.

Предложения и замечания по вышеуказанному вопросу можно направлять в департамент градостроительства Администрации муниципального образования «Город Архангельск» по адресу: г. Архангельск, пл. Ленина, д. 5, каб. 516 до 22 января 2018 года.

**Заместитель председателя комиссии по подготовке проекта Правил землепользования и застройки МО «Город Архангельск»**

М.В. Елагин

**ИНФОРМАЦИОННОЕ СООБЩЕНИЕ**

Администрация муниципального образования «Город Архангельск» извещает о проведении публичных слушаний по вопросу о предоставлении разрешения на отклонения от предельных параметров разрешенного строительства индивидуального жилого дома на земельном участке площадью 489 кв.м с кадастровым номером 29:16:201001:227, расположенном в Цигломском территориальном округе г. Архангельска:

установление минимальной площади земельного участка, для размещения индивидуального жилого дома - 489 кв.м.

Публичные слушания проводятся по заявлению Григорьева Юрия Леонидовича и на основании распоряжения Главы муниципального образования «Город Архангельск» от 14 декабря 2017 г. № 3830р «О проведении









оборудование всех парковок и гаражей локальными очистными сооружениями до степени, позволяющей принять очищенные стоки в городской коллектор;  
регулярные наблюдения за состоянием воды в реке, количественными и качественными показателями вод, а также за режимом использования водоохранной зоны.

#### Мероприятия по охране почв

Исполнение решений Программы комплексного развития систем коммунальной инфраструктуры муниципального образования «Город Архангельск» на период до 2025 года, утвержденной Архангельской городской Думой от 28.11.2012 № 495, в части утилизации отходов накопления и потребления;  
проведение лабораторных исследований почвенного покрова загрязненных территорий по расширенному перечню санитарно-эпидемиологических показателей;  
проведение мониторинга состояния почвы в жилых зонах, зоне влияния автотранспорта, на территориях санитарно-защитных зон;  
завоз песка для детских площадок осуществлять с карьеров, прошедших сертификацию;  
увеличение количества зеленых насаждений, отдавая предпочтение хвойным породам, кора которых поглощает наибольшее количество тяжелых металлов;  
обеспечение канализования данной территории и экстренное устранение выхода на поверхность канализационных стоков при авариях;  
обеспечение организации отвода дождевых вод и поддержание в рабочем состоянии ливневых колодцев на улицах;  
обеспечение практики полива поверхности кроны деревьев и асфальтовых покрытий обычной или подкисленной водой, при которой возрастает активность поглощения корой свинца.

#### Совершенствование системы озелененных территорий

Озеленение санитарно-защитных зон в коммунальной зоне;  
озеленение вновь пробиваемой улицы при строительстве нового автодорожного моста;  
организация пляжа;  
разбивка широкого бульвара с реконструкцией озеленения на набережной Северной Двины с организацией смотровых площадок и скверов.

#### Охрана рыбных запасов

Организация зоны санитарной охраны источников водоснабжения;  
ликвидация сброса неочищенных сточных вод в водоёмы города;  
строительство очистных сооружений дождевой канализации;  
организация эффективной очистки сточных вод на локальных очистных сооружениях промпредприятий и канализационно-очистных сооружениях муниципального унитарного предприятия «Водоканал»;  
соблюдение правил рыболовства;  
предоставление населению информации о культуре поведения на водоёмах и нормативных документах, регламентирующих ведение любительского и спортивного рыболовства.

#### Снижение шумового загрязнения

Разработка и реализация специальных шумозащитных мероприятий, обеспечивающих требования СП 51.13330 для стадионов «Динамо» и «Труд»;  
соблюдение санитарно-защитных зон (по фактору шума) промышленных предприятий, учреждений культурно-бытового обслуживания, автомобильных дорог и предприятий по обслуживанию транспорта;  
размещение жилой застройки на достаточном удалении от источников шума;  
применение рациональных приемов планировки и застройки жилых кварталов;  
применение шумозащитных окон на фасадах зданий, обращенных в сторону магистральных улиц;  
использование к качеству зданий-экранов зданий нежилого назначения (магазинов, гаражей, предприятий коммунального назначения);  
использование в новой застройке шумозащитных многоэтажных жилых домов и административных зданий в качестве экранов, защищающих от транспортного шума внутриквартальные территории;  
применение шумозащитных полос зеленых насаждений.

#### Мероприятия по хранению, переработке и утилизации промышленных отходов

Предусмотреть места временного размещения отходов производства и потребления по каждому виду отходов, организацию учета образующихся отходов;  
заключить договоры, если таковые отсутствуют, со специализированными организациями, имеющими лицензии на обращение с отходами производства и потребления;  
передача опасных отходов на утилизацию и переработку должна осуществляться только по договорам со специализированными предприятиями, имеющими лицензии на осуществление данного вида деятельности.

#### Улучшение санитарно-эпидемиологической обстановки

Строительство и реконструкция водопроводных сетей;  
ликвидация стихийных свалок, санитарная уборка территории в соответствии с графиком;  
благоустройство жилой и общественной застройки согласно санитарно-гигиеническим требованиям;  
соблюдение санитарных норм содержания территорий;  
ведение мониторинга состояния почв и водных ресурсов;  
выбор наиболее благоприятных в санитарно-эпидемиологическом отношении участков под жилищно-гражданское строительство.

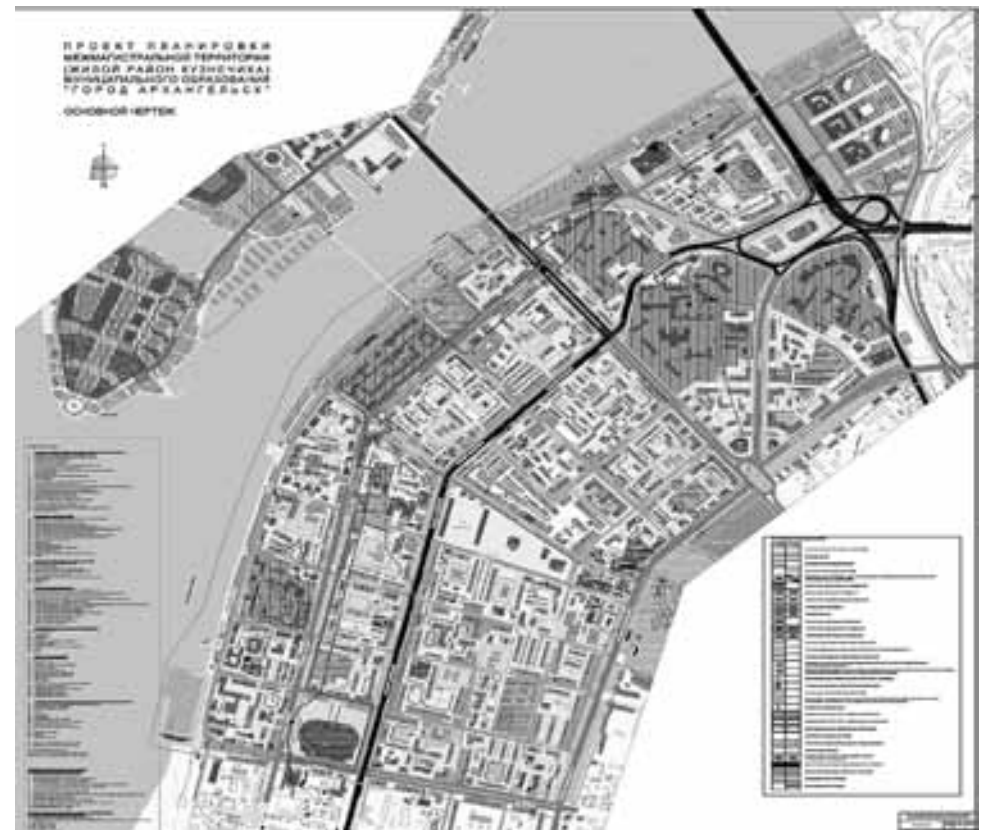
#### 8. ОСНОВНЫЕ ТЕХНИКО-ЭКОНОМИЧЕСКИЕ ПОКАЗАТЕЛИ

№ п/п	Наименование	Единица измерен.	Сущест. положение	I очередь строит-ва	Расчетный срок
1	2	3	4	5	6
1.	Территория в границах проектирования	га	369,6		369,6
2.	Озелененные территории общего пользования	га м2 на 1 жит			
3.	Жилищный фонд, в том числе		765,6	887,5	1022,0
3.1	Существующий сохраняемый	тыс.м2 общ.площ	765,6	732,5	701,0
3.2	Новое строительство многоквартирное.	тыс.м2 общ.площ	-	155,0	321,0
4.	Средняя обеспеченность общей площадью		20	23,5	26
5.	Население	тыс. человек	38,3	37,8	39,3
6.	Снос жилищного фонда	тыс.м2 общ.площ	-	33,1	64,6
7.	Плотность населения	чел / га	350		330
8.	Коэффициент застройки				0,2
9.	Коэффициент плотности застройки				1,0
10.	Общественные здания, в т.ч. новое строительство	тыс. м2 общ.площ. тыс.м3	492,4 2056,5	518,4 26,0 2162,6 106,1	821,9 329,5 3465,0 1408,5
10.1	Основные объекты обслуживания:				
-	общеобразовательные школы	мест 1тыс.жит	3140 82	3140 82	4440 112
-	детские дошкольные учреждения	мест 1тыс.жит	1932 50	2212 58	2612 66
-	поликлиника	посещ.в смену	1840	1840	2440
-	больницы	коек	2919	2919	2919
-	торгово-развлекательный центр	м2 торг. площади	-	-	7000
-	культурно-развлекательный комплекс	единовр. посещений	200	200	200
-	административно-деловой комплекс: гостиницы научно-производственные центры	раб.мест	-	-	2750
-		мест	-	-	750
-		раб.мест	-	-	1500
-	ФОК	единовр посещ.	-	-	490
-	яхтклуб	спортсм.	-	100	100
11.	Улично-дорожная сеть и транспорт				
11.1	Улично-дорожная сеть				
-	магистральные улицы общегородского значения	км	3,95	3,95	5,6
-	новое строительство	км	-	-	1,15
-	магистральные улицы районного значения	км	2,50	2,50	5,00
-	новое строительство	км	-	-	-
-	улицы местного значения	км	17,30	17,30	14,25
-	новое строительство	км	-	-	2,45
11.2	Искусственные сооружения на улично-дорожной сети				

-	мост	объект	1	1	2
-	транспортная развязка	объект	1	1	3
11.3	Сооружения для обслуживания и хранения транспортных средств				
-	гаражи	м/место	1160	1160	840
-	открытые автостоянки	м/место	-	280	4225
-	закрытые автостоянки	м/место	-	-	3995
-	встроенные автостоянки	м/место	-	-	710
-	подземные автостоянки	м/место	-	1775	2120
11.4	Объекты общественно-пассажирского транспорта				
-	автобус	км	7,35	7,35	12,45
-	трамвай	км	-	2,40	2,40
-	троллейбус	км	-	-	1,30
12.	Теплоснабжение				
12.1	Расход тепла, всего	МВт	196,0	219,2	288,76
12.2	Протяженность теплотрассы	км	9,7	9,7	10,7
13.	Газоснабжение				
13.1	Расход газа, всего	тыс.м3/год	-	9207,6	36165,05
13.2	Протяженность газовых сетей среднего давления	км	-	6,6	7,5
14.	Водоснабжение				
14.1	Водопотребление	тыс.м3/сут	15,2	18,9	23,2
14.2	Протяженность сетей	км	28,9	28,9 (в т.ч. пере- кладка 17,1)	32,5
15.	Канализация				
15.1	Общее поступление сточных вод	тыс.м3/сут	12,9	16,3	19,6
15.2	Протяженность сетей	км	12,6	12,6 (в т.ч. пере- кладка 10,9)	15,6
16.	Дождевая канализация				
16.1	Протяженность сетей	км	9,9	18,1	21,4
17.	Электроснабжение				
17.1	Количество силовых распределительных пунктов РП-10 кВ	шт.	-	1	3
17.2	Протяженность новых линий освещения магистральных улиц	км	-	6,0	15,0
17.3	Вновь подключаемая электрическая нагрузка	кВт	-	3224	14994
18.	Связь. Телефонизация и радификация				
18.1	Вновь подключаемое количество телефонов	шт.	-	2252	4938
18.2	Вновь подключаемое количество радиоточек	шт.	-	2229	4647
19.	Инженерная подготовка территории				
19.1	Защита от затопления паводками: подсыпка (гидроамыв)	тыс.м3	-	-	3506,0
19.2	Защита от подтопления:				
	устройство дренажа, сопутствующего дренажа вдоль К2	км	-	6,5	9,6
	устройство дренажа заглубленных помещений	га	-	6,0	7,8
19.3	Устройство берегоукрепления	км	-	1,07	2,47
19.4	Спрямление русла канала:				
	открытое русло	км	-	-	0,5
	канал в трубе	км	-	-	0,4

#### 8.1. ПРОЕКТНЫЙ БАЛАНС ТЕРРИТОРИИ

№ п/п	Наименование	Территория (га)
1	2	3
1.	Жилая территория (всего)	119,5
2.	Общественно-деловая застройка и объекты культурно-бытового обслуживания	17,0
3.	Медицинские учреждения(всего), в том числе: Северный медицинский клинический центр Областной медицинский центр ГКБ № 1 Военно-морской клинический госпиталь Архангельская областная клиническая больница Архангельский областной онкологический диспансер	38,5 3,3 1,2 5,0 6,0 14,0 8,0
4.	Спортивные сооружения	12,0
5.	Средне-специальные учреждения, ВУЗы	5,0
6.	Культовые объекты (храм, церковь)	0,7
7.	Территория инженерных и коммунально-складских сооружений	17,0
8.	Зеленые насаждения общего пользования	23,6
9.	Водные пространства	18,0
10.	Улично-дорожная сеть	89,4
11.	Прочие территории	28,9
	ИТОГО:	369,6





## ИНФОРМАЦИОННОЕ СООБЩЕНИЕ

Администрация муниципального образования «Город Архангельск» проводит публичные слушания по обсуждению документации по планировке территорий муниципального образования «Город Архангельск» в границах: ул. Кирпичного завода; пер. Двинского и ул. Емецкой. Публичные слушания состоятся 29 января 2018 года в 14 часов 40 минут в здании Администрации муниципального образования «Город Архангельск» (пл. В.И. Ленина, д.5, каб. 516). Учет предложений по документации по планировке указанных территорий муниципального образования «Город Архангельск» осуществляет департамент градостроительства Администрации муниципального образования «Город Архангельск» по адресу: пл. В.И. Ленина, д.5, каб. 516 до 22 января 2018 года. Документация по планировке указанных территорий муниципального образования «Город Архангельск» опубликована на официальном информационном Интернет-портале муниципального образования «Город Архангельск» [www.arhcitry.ru](http://www.arhcitry.ru).

ПРОЕКТ

### ДОКУМЕНТАЦИЯ ПО ПЛАНИРОВКЕ ТЕРРИТОРИИ В ГРАНИЦАХ УЛ. КИРПИЧНОГО ЗАВОДА МУНИЦИПАЛЬНОГО ОБРАЗОВАНИЯ «ГОРОД АРХАНГЕЛЬСК» (ПРОЕКТ ПЛАНИРОВКИ И ПРОЕКТ МЕЖЕВАНИЯ)

#### Проект планировки территории в границах ул. Кирпичного завода

Проект планировки территории в границах ул. Кирпичного завода в Цигломенском территориальном округе г. Архангельска выполнен на основании распоряжения Главы муниципального образования «Город Архангельск» от 06.09.2017 №2779р «О подготовке документации по планировке территории в границах ул. Кирпичного завода».

Проект планировки подготовлен на территорию общей площадью 28330 кв.м. Основные цели разработки проекта планировки: обоснование и регламентирование освоения и развития указанной территории; установление границ земельных участков под многоквартирные дома №14 и №13 по ул. Кирпичного завода.

Основные задачи разработки проекта планировки: разработка основных принципов планировочной структуры и функционального зонирования территории, в границах которой выполнен проект; взаимосвязка границ существующих и проектируемых земельных участков в пределах заявленной территории и конкретных режимов содержания участков.

Проект планировки разработан в соответствии с Градостроительным кодексом РФ от 29.12.2004 №190-ФЗ; Земельным кодексом РФ от 25.10.2001 №136-ФЗ; СНиП 11-04-2003 «Инструкция о порядке разработки, согласования, экспертизы и утверждения градостроительной документации».

В работе учитывалась и анализировалась следующая документация: Генеральный план муниципального образования «Город Архангельск», утвержденный решением Архангельского городского Совета депутатов от 26.05.2009 №872 (с изменениями); Правила землепользования и застройки муниципального образования «Город Архангельск», утвержденные решением Архангельской городской Думы от 13.12.2012 №516 (с изменениями и дополнениями); топографический план масштаба 1:500 выдан департаментом градостроительства Администрации муниципального образования «Город Архангельск»; кадастровый план территории от 30.11.2017 №99/2017/38969961, выданный ФГИС ЕГРН на кадастровый квартал 29:22:090102.

#### 1. Основная часть проекта планировки

##### 1.1. Положения о размещении объектов капитального строительства, в том числе плотности и параметрах застройки территории и характеристиках систем социального, транспортного обслуживания и инженерно-технического обеспечения, необходимых для развития территории

Застроенная территория расположена в северо-западной части Цигломенского территориального округа города Архангельска. С северо-восточной, восточной, юго-восточной, южной, юго-западной стороны застроенная территория граничит с улицей Кирпичного завода.

Застроенная территория относится к ПА строительной зоне в соответствии с климатическим зонированием территории Российской Федерации (согласно СНиП 23-01-99 «Строительная климатология»).

Для данной зоны характерны следующие климатические показатели: средняя температура наружного воздуха наиболее холодной пятидневки -31°C (обеспеченность 0,92); средняя температура наружного воздуха наиболее холодных суток -37°C (обеспеченность 0,92); зона влажности наружного воздуха – влажная; продолжительность расчетного зимнего периода – 192 дня (с 20/X по 20/IV); преобладающее направление ветров холодного периода года – юго-восточное; преобладающее направление ветров теплого периода года – северо-западное; нормативная глубина промерзания грунтов: 1,56 м (глина, суглинки), 1,9 (пески, супеси).

В соответствии с Правилами землепользования и застройки муниципального образования «Город Архангельск» застроенная территория находится в границах зоны малоэтажных многоквартирных и среднеэтажных жилых домов, кодовое обозначение зоны – Ж-7.

В границах застроенной территории находятся многоквартирные жилые дома, магазин, реконструируемое здание бывшей прачечной детского комбината с перепрофилированием под индивидуальный жилой дом, сараи.

Таблица 1. Ведомость объектов капитального строительства, расположенных на застроенной территории.

№ п/п	Наименование и обозначение	Количество этажей	Площадь застройки, кв.м.
1	Многоквартирный жилой дом №13 по ул. Кирпичного завода	2	583
2	Многоквартирный жилой дом №14 по ул. Кирпичного завода	2	589
3	Многоквартирный жилой дом №18 по ул. Кирпичного завода	2	540
4	Многоквартирный жилой дом №19 по ул. Кирпичного завода	2	525
5	Многоквартирный жилой дом №20 по ул. Кирпичного завода	2	503
6	Многоквартирный жилой дом №17 по ул. Кирпичного завода	2	542
7	Многоквартирный жилой дом №16 по ул. Кирпичного завода	2	538
8	Многоквартирный жилой дом №15 по ул. Кирпичного завода	2	548
9	Многоквартирный жилой дом №16, к.1 по ул. Кирпичного завода	1	300
10	Многоквартирный жилой дом №18, к.1 по ул. Кирпичного завода	1	338
11	Реконструируемое здание бывшей прачечной детского комбината с перепрофилированием под индивидуальный жилой дом	1	126
12	Магазин	1	

Плотность застройки составляет 160 чел./га.

Учитывая расположение участка среди сложившейся застройки, культурно-бытовое и социальное обслуживание населения осуществляется существующими учреждениями, находящимися за пределами территории проектирования.

Транспортное обслуживание территории проектирования в соответствии с генеральным планом муниципального образования «Город Архангельск» осуществляется магистральной улицей районного значения Кирпичный завод.

Жилые дома оборудованы всеми видами инженерного обеспечения в соответствии с действующими нормами и требованиями.

#### 2. Материалы по обоснованию проекта планировки территории

##### 2.1. Пояснительная записка

##### 2.1.1. Параметры планируемого строительства систем социального, транспортного обслуживания и инженерно-технического обеспечения, необходимых для развития территории

Проектом не предусматривается размещение объектов федерального, регионального и местного значения, а также строительство систем социального, транспортного обслуживания и инженерно-технического обеспечения. Все объекты взаимосвязаны. На образуемом земельном участке 29:22:090102:3У2 планируется строительство среднеэтажного жилого дома.

##### 2.1.2. Защита территории от чрезвычайной ситуации природного и техногенного характера, проведение мероприятий по гражданской обороне

Территория проектирования по категории ГО относится ко II категории. Согласно постановлению Правительства Российской Федерации от 3 октября 1998 г. №1149 «О порядке отнесения территорий к группам по гражданской обороне» территория проектирования располагается на территории, отнесенной к городской зоне.


Зоны возможной опасности по гражданской обороне для проектируемого объекта определены в соответствии с требованиями СНиП 2.01.51-90 «Инженерно-технические мероприятия гражданской обороны»:

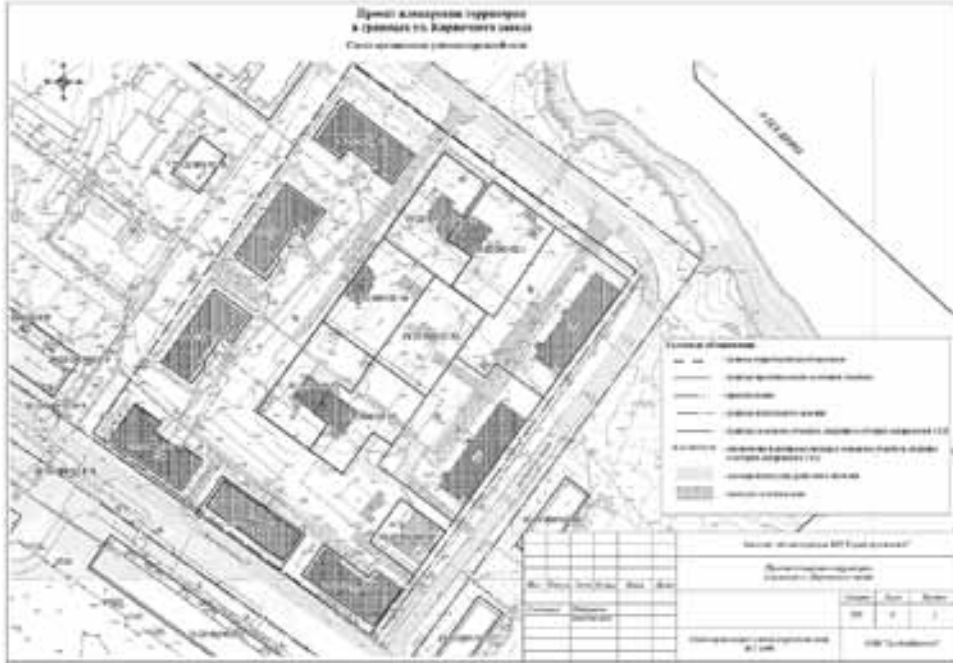
- жилые дома не попадают в зону возможных сильных разрушений;
- жилые дома не попадают в зону возможного радиоактивного заражения;
- жилые дома расположены в зоне светомаскировки.

##### 2.1.3. Иные вопросы планировки территории

Проектом планировки не предусматривается внесение изменений в существующую планировку территории.

На территории существующей застройки памятники истории и культуры не выявлены.





Проект межевания территории в границах ул.Кирпичного завода

Общая площадь проектируемой территории составляет 28330 кв.м. На территории проектирования расположены земельные участки с кадастровыми номерами 29:22:090102:1; 29:22:090102:2; 29:22:090102:10; 29:22:090102:11; 29:22:090102:12; 29:22:090102:13; 29:22:090102:14; 29:22:090102:18; 29:22:090102:19; 29:22:090102:20; 29:22:090102:21; 29:22:090102:22; 29:22:090102:35. Характеристики земельных участков приведены в табл.1.

Таблица 2. Характеристики земельных участков

Кадастровый номер	Адрес	Разрешенное использование	Площадь, кв.м.
29:22:090102:1	обл. Архангельская, г. Архангельск, Цигломенский территориальный округ, ул. Кирпичного завода, д. 18, корп. 1	для эксплуатации одноэтажного жилого дома	1416
29:22:090102:2	обл. Архангельская, г. Архангельск, ул. Кирпичный завод, дом 16	эксплуатация нежилого здания	817
29:22:090102:10	обл. Архангельская, г. Архангельск, ул. Кирпичный завод, дом 18	эксплуатация жилого дома	673
29:22:090102:11	обл. Архангельская, г. Архангельск, ул. Кирпичный завод, дом 19	эксплуатация жилого дома	672
29:22:090102:12	обл. Архангельская, г. Архангельск, ул. Кирпичный завод, дом 20	эксплуатация жилого дома	643
29:22:090102:13	обл. Архангельская, г. Архангельск, ул. Кирпичный завод, дом 17	эксплуатация жилого дома	609
29:22:090102:14	обл. Архангельская, г. Архангельск, ул. Кирпичный завод, дом 15	эксплуатация жилого дома	657
29:22:090102:18	Архангельская обл., г. Архангельск, Цигломенский территориальный округ, ул. Кирпичного завода, д. 18, корп. 1	для эксплуатации одноэтажного жилого дома	1200
29:22:090102:19	Местоположение установлено относительно ориентира, расположенного за пределами участка. Ориентир жилой дом. Участок находится примерно в 34,7 м от ориентира по направлению на юго-восток. Почтовый адрес ориентира: обл. Архангельская, г. Архангельск, ул. Кирпичный завод, дом 19	реконструкция здания бывшей прачечной детского комбината с перепланировкой помещений под индивидуальный жилой дом	1200
29:22:090102:20	Местоположение установлено относительно ориентира, расположенного за пределами участка. Ориентир жилой дом. Участок находится примерно в 62 м от ориентира по направлению на юго-восток. Почтовый адрес ориентира: обл. Архангельская, г. Архангельск, ул. Кирпичный завод, дом 19	строительство индивидуального жилого дома	1200
29:22:090102:21	Местоположение установлено относительно ориентира, расположенного за пределами участка. Ориентир жилой дом. Участок находится примерно в 31,8 м от ориентира по направлению на юго-восток. Почтовый адрес ориентира: обл. Архангельская, г. Архангельск, ул. Кирпичный завод, дом 20	реконструкция здания бывшего детского сада с перепланировкой помещений под квартиры и последующая их эксплуатация	1200
29:22:090102:22	Местоположение установлено относительно ориентира, расположенного за пределами участка. Ориентир жилой дом. Участок находится примерно в 32 м от ориентира по направлению на северо-восток. Почтовый адрес ориентира: обл. Архангельская, г. Архангельск, ул. Кирпичный завод, дом 16	для реконструкции полуразрушенного здания бывшего детского сада (спортзал) с перепланировкой помещений под квартиры и последующей их эксплуатацией	1200
29:22:090102:35	Архангельская обл., г. Архангельск, Цигломенский территориальный округ, ул. Кирпичного завода, 14, корп. 1	для эксплуатации одноэтажного здания магазина	543

Необходимо сформировать земельные участки под многоквартирными домами, расположенными по адресу: Архангельская область, Цигломенский территориальный округ, по ул. Кирпичного завода, дом 13 и Архангельская область, Цигломенский территориальный округ, по ул. Кирпичного завода, дом 14. Под многоквартирным домом, расположенным по адресу: Архангельская область, Цигломенский территориальный округ, по ул. Кирпичного завода, дом 13, формируем земельный участок 29:22:090102:3V1 площадью 2512 кв.м. Под многоквартирным домом, расположенным по адресу: Архангельская область, Цигломенский территориальный округ, по ул. Кирпичного завода, дом 13, формируем земельный участок 29:22:090102:3V2 площадью 2500 кв.м.

В соответствии с градостроительным регламентом зоны Ж-7, в пределах которой находится земельный участок, определенный для разработки проекта межевания территории, проектируемое разрешенное использование – для размещения среднетажного многоквартирного жилого дома.

Таблица 3. Характеристики земельных участков, подлежащих образованию

Проектируемый земельный участок, обозначение	Проектная площадь, кв.м	Исходные характеристики	Проектные характеристики
29:22:090102:3V1	2512 кв.м.	земли государственной собственности	Земли населенных пунктов Разрешенное использование: для размещения малоэтажного многоквартирного жилого дома
29:22:090102:3V2	2500 кв.м.	Земли государственной собственности	Земли населенных пунктов Разрешенное использование: для размещения среднетажного многоквартирного жилого дома

Таблица 4. Каталог координат

Проектируемый земельный участок, обозначение	Координаты	
	X	Y
29:22:090102:3V1	651929,84	2510597,93
	651948,56	2510610,54
	651946,92	2510613,61
	651986,31	2510638,30
	651964,84	2510670,57
	651913,36	2510635,84
	651927,35	2510615,11
	651921,09	2510610,90
29:22:090102:3V2	651881,90	2510566,57
	651890,88	2510572,35
	651911,99	2510585,91
	651929,84	2510597,93
	651921,09	2510610,90
	651927,35	2510615,11
	651913,36	2510635,84
	651859,65	2510599,58

Конфигурация и расположение образуемых и существующих земельных участков показаны на чертеже проекта межевания.

В соответствии с Правилами землепользования и застройки муниципального образования «Город Архангельск» минимальный отступ зданий, строений, сооружений от красных линий вновь строящихся или реконструируемых зданий, строений, сооружений должен быть на расстоянии не менее 3 метров.

Красные линии показаны на чертеже проекта межевания. Границы территорий объектов культурного наследия и зоны действия публичных сервитутов на проектируемой территории не выявлены.



ПРОЕКТ

**ДОКУМЕНТАЦИЯ ПО ПЛАНИРОВКЕ ТЕРРИТОРИИ В ГРАНИЦАХ ПЕР.ДВИНСКОГО И УЛ.ЕМЕЦКОЙ МУНИЦИПАЛЬНОГО ОБРАЗОВАНИЯ «ГОРОД АРХАНГЕЛЬСК» (ПРОЕКТ ПЛАНИРОВКИ И ПРОЕКТ МЕЖЕВАНИЯ)**

**Проект планировки территории в границах пер.Двинского и ул.Емецкой**

Проект планировки территории в границах пер. Двинского и ул. Емецкой в Маймаксанском территориальном округе г. Архангельска выполнен на основании распоряжения Главы муниципального образования «Город Архангельск» от 06.09.2017 №27717 «О подготовке документации по планировке территории в границах пер. Двинского и ул. Емецкой».

Проект планировки подготовлен на территорию общей площадью 25519 кв.м. Основные цели разработки проекта планировки: обоснование и регламентирование освоения и развития указанной территории; установление границ земельных участков под многоквартирные дома №7 по ул. Емецкой, №№ 3,4,5,6,7 по пер. Двинскому, №№ 3, 3, корп.1, 4 по ул. Лесозащитной.

Основные задачи разработки проекта планировки: разработка основных принципов планировочной структуры и функционального зонирования территории, в границах которой выполнен проект; взаимовязка границ существующих и проектируемых земельных участков в пределах заявленной территории и конкретных режимов содержания участков.

Проект планировки разработан в соответствии с Градостроительным кодексом РФ от 29.12.2004 №190-ФЗ; Земельным кодексом РФ от 25.10.2001 №136-ФЗ; СНиП 11-04-2003 «Инструкция о порядке разработки, согласования, экспертизы и утверждения градостроительной документации».

В работе учитывалась и анализировалась следующая документация: Генеральный план муниципального образования «Город Архангельск», утвержденный решением Архангельского городского Совета депутатов от 26.05.2009 №872 (с изменениями);

Правила землепользования и застройки муниципального образования «Город Архангельск», утвержденные решением Архангельской городской Думы от 13.12.2012 №516 (с изменениями и дополнениями); топографический план масштаба 1:500 выдан департаментом градостроительства Администрации муниципального образования «Город Архангельск»; кадастровый план территории от 30.11.2017 № 99/2017/38974357, выданный ФГИС ЕГРН на кадастровый квартал 29:22:012305.

**1. Основная часть проекта планировки**

**1.1. Положения о размещении объектов капитального строительства, в том числе плотности и параметрах застройки территории и характеристиках систем социального, транспортного обслуживания и инженерно-технического обеспечения, необходимых для развития территории**

Проектируемая территория расположена в южной части Маймаксанского территориального округа города Архангельска. С северо-восточной стороны проектируемая территория граничит с улицей Емецкой, с юго-западной – переулком Двинским, с северо-западной – с жилыми домами по улице Колхозной.

Территория проектирования относится к ПА строительной зоне в соответствии с климатическим зонированием территории Российской Федерации (согласно СНиП 23-01-99 «Строительная климатология»).

Для данной зоны характерны следующие климатические показатели: средняя температура наружного воздуха наиболее холодной пятидневки -31°С (обеспеченность 0,92); средняя температура наружного воздуха наиболее холодных суток -37°С (обеспеченность 0,92); зона влажности наружного воздуха – влажная;

продолжительность расчетного зимнего периода – 192 дня (с 20/Х по 20/IV); преобладающее направление ветров холодного периода года – юго-восточное;

преобладающее направление ветров теплого периода года – северо-западное;

нормативная глубина промерзания грунтов: 1,56 м (глина, суглинки), 1,9 (пески, супеси).

В соответствии с Правилами землепользования и застройки муниципального образования «Город Архангельск» застроенная территория находится в границах зоны индивидуальных жилых домов с приусадебными участками и малоэтажных многоквартирных жилых домов, кодовое обозначение зоны – Ж-5.

На застроенной территории расположены многоквартирные жилые дома, памятник, сараи.

Таблица 1. Ведомость объектов капитального строительства, расположенных на застроенной территории.

№ п/п	Наименование и обозначение	Количество этажей	Площадь застройки, кв.м.
1	Многоквартирный жилой дом №7 по ул. Емецкой/ №2 по пер. Двинской	2	337
2	Многоквартирный жилой дом №4 по пер. Двинской	2	418
3	Многоквартирный жилой дом №6 по пер. Двинской	2	325
4	Многоквартирный жилой дом №3 по пер. Двинской	2	327
5	Многоквартирный жилой дом №5 по пер. Двинской	2	367
6	Многоквартирный жилой дом №7 по пер. Двинской	2	473
7	Многоквартирный жилой дом №3 по ул. Лесозэкспортной	2	355
8	Многоквартирный жилой дом №3, к.1 по ул. Лесозэкспортной	2	339
9	Многоквартирный жилой дом №4 по ул. Лесозэкспортной	2	328
10	Памятник		

Плотность застройки составляет 160 чел./га.

Учитывая расположение участка среди сложившейся застройки, культурно-бытовое и социальное обслуживание населения осуществляется существующими учреждениями, находящимися за пределами территории проектирования.

Транспортное обслуживание территории проектирования в соответствии с генеральным планом муниципального образования «Город Архангельск» осуществляется магистральной улицей районного значения Прозежей, жилыми улицами Лесозэкспортной и Емецкой, переулком Двинским.

Жилые дома оборудованы всеми видами инженерного обеспечения в соответствии с действующими нормами и требованиями.

## 2. Материалы по обоснованию проекта планировки территории

### 2.1. Пояснительная записка

#### 2.1.1. Параметры планируемого строительства систем социального, транспортного обслуживания и инженерно-технического обеспечения, необходимых для развития территории

Проектом не предусматривается размещение объектов капитального строительства, объектов федерального, регионального и местного значения, а также строительство систем социального, транспортного обслуживания и инженерно-технического обеспечения. Все объекты взаимосвязаны.

#### 2.1.2. Защита территории от чрезвычайной ситуации природного и техногенного характера, проведение мероприятий по гражданской обороне



Территория проектирования по категории ГО относится ко II категории. Согласно постановлению Правительства Российской Федерации от 3 октября 1998 г. №1149 «О порядке отнесения территорий к группам по гражданской обороне» территория проектирования располагается на территории, отнесенной к городской зоне.

Зоны возможной опасности по гражданской обороне для проектируемого объекта определены в соответствии с требованиями СНиП 2.01.51-90 «Инженерно-технические мероприятия гражданской обороны»:

- жилые дома не попадают в зону возможных сильных разрушений;
- жилые дома не попадают в зону возможного радиоактивного заражения;
- жилые дома расположены в зоне светомаскировки.

#### 2.1.3. Иные вопросы планировки территории

Проектом планировки не предусматривается внесение изменений в существующую планировку территории. На территории существующей застройки памятники истории и культуры не выявлены.



















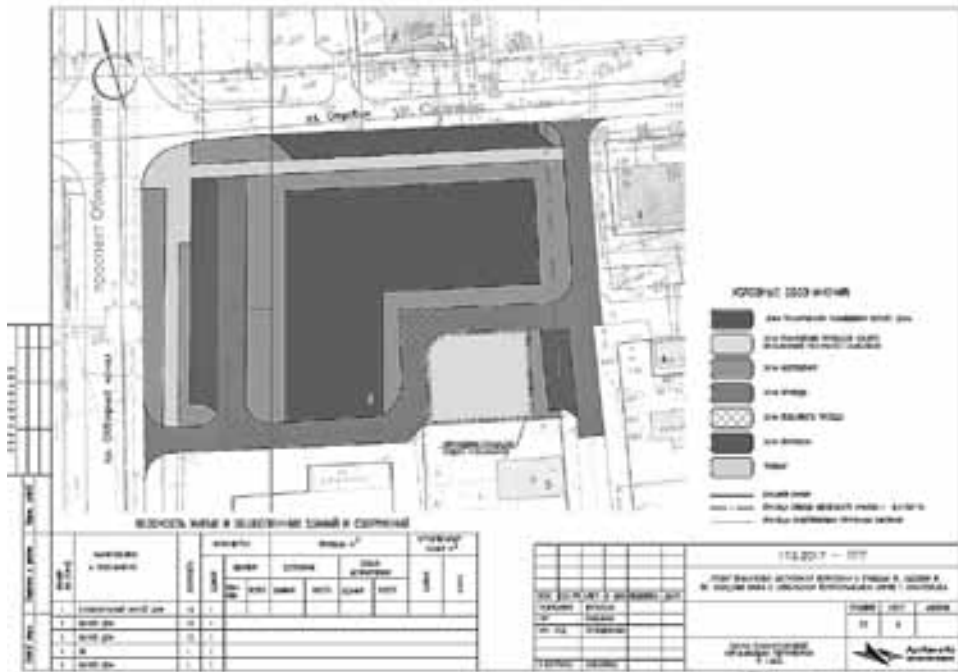




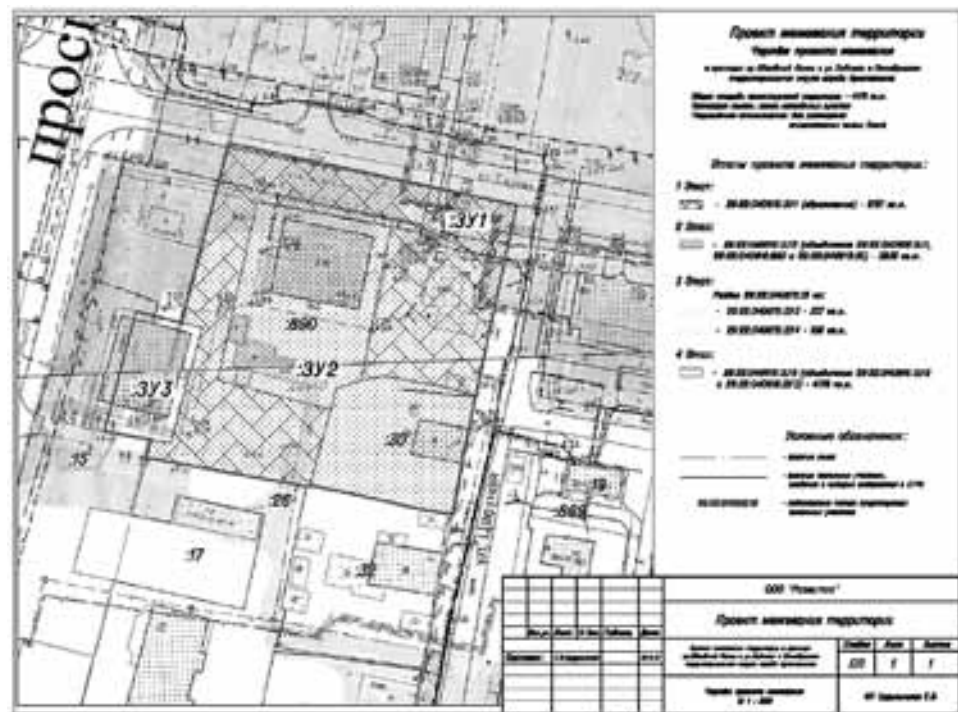




**ПРИЛОЖЕНИЕ**  
к проекту планировки застроенной территории в границах ул.Садовой и пр.Обводный канал в Октябрьском территориальном округе г.Архангельска



**ПРИЛОЖЕНИЕ**  
к проекту межевания застроенной территории в границах ул.Садовой и пр.Обводный канал в Октябрьском территориальном округе г.Архангельска



**АДМИНИСТРАЦИЯ МУНИЦИПАЛЬНОГО ОБРАЗОВАНИЯ «ГОРОД АРХАНГЕЛЬСК»**

**РАСПОРЯЖЕНИЕ**

от 25 декабря 2017 г. № 3992р

**О внесении изменений в состав общественной комиссии по реализации приоритетного национального проекта «Формирование комфортной городской среды» в муниципальном образовании «Город Архангельск»**

1. Внести изменения в состав общественной комиссии по реализации приоритетного национального проекта «Формирование комфортной городской среды» в муниципальном образовании «Город Архангельск», утвержденный распоряжением Администрации муниципального образования «Город Архангельск» от 22.11.2017 № 3542р, изложив его в новой прилагаемой редакции.
2. Опубликовать распоряжение в газете «Архангельск – город воинской славы» и на официальном информационном Интернет-портале муниципального образования «Город Архангельск».

Глава муниципального образования «Город Архангельск»

И.В. Годзиш

**ПРИЛОЖЕНИЕ**  
к распоряжению Администрации муниципального образования «Город Архангельск» от 25.12.2017 № 3992р

**«СОСТАВ**  
**общественной комиссии по реализации приоритетного национального проекта «Формирование комфортной городской среды» в муниципальном образовании «Город Архангельск»**

- |                                 |   |   |
|---------------------------------|---|---|
| Акишин Виталий Сергеевич        | - | заместитель Главы муниципального образования "Город Архангельск" по городскому хозяйству (председатель комиссии)  |
| Кривонкин Никита Константинович | - | директор департамента городского хозяйства Администрации муниципального образования "Город Архангельск" (заместитель председателя комиссии)   |
| Малахова Елена Андреевна        | - | начальник управления жилищно-коммунального хозяйства, энергетики и экологии департамента городского хозяйства Администрации муниципального образования "Город Архангельск" (секретарь комиссии) |
| Альбицкий Сергей Александрович  | - | член регионального штаба Общероссийского национального фронта в Архангельской области, руководитель рабочей группы "Общество и власть: прямой диалог"   |
| Боровикова Татьяна Фёдоровна    | - | депутат Архангельской городской Думы (по согласованию)  |
| Виноградова Надежда Ивановна    | - | заместитель председателя Архангельского областного Собрания депутатов (по согласованию)   |
| Воронцов Иван Александрович     | - | председатель общественного совета Северного территориального округа муниципального образования "Город Архангельск" (по согласованию)  |

- |                                 |   |  |
|---------------------------------|---|--|
| Дерягин Максим Владимирович     | - | заместитель председателя Архангельской межрайонной организации Всероссийского общества инвалидов   |
| Дудников Вадим Николаевич       | - | депутат Архангельской городской Думы (по согласованию)   |
| Елагин Михаил Владимирович      | - | директор департамента градостроительства Администрации муниципального образования "Город Архангельск"  |
| Жигалов Сергей Николаевич       | - | депутат Архангельской городской Думы (по согласованию)   |
| Заринов Роман Рашитович         | - | депутат Архангельской городской Думы (по согласованию)   |
| Заря Виктор Николаевич          | - | депутат Архангельского областного Собрания депутатов, заместитель председателя комитета по жилищной политике и коммунальному хозяйству (по согласованию)     |
| Иконников Михаил Юрьевич        | - | директор департамента муниципального имущества Администрации муниципального образования "Город Архангельск"  |
| Климова Наталья Алексеевна      | - | директор муниципально-правового департамента Администрации муниципального образования "Город Архангельск"  |
| Кобылко Нина Ивановна           | - | координатор-инспектор РОО "Народная инспекция Архангельской области" по муниципальному образованию "Город Архангельск"                                       |
| Корельский Максим Владимирович  | - | заместитель председателя Архангельской городской Думы (по согласованию)  |
| Левицкий Франц Анатольевич      | - | руководитель комитета строительства и архитектуры Молодежного правительства Архангельской области  |
| Львов Виталий Игоревич          | - | председатель общественного совета федерального партийного проекта "Городская среда" в Архангельской области  |
| Малиновский Сергей Владимирович | - | депутат Архангельской городской Думы (по согласованию)   |
| Петухова Елена Викторовна       | - | начальник МУ "Информационно-расчетный центр" (по согласованию)   |
| Пономарев Сергей Алексеевич     | - | депутат Архангельской городской Думы (по согласованию)   |
| Сырова Валентина Васильевна     | - | председатель Архангельской городской Думы (по согласованию)  |
| Тропин Алексей Юрьевич          | - | директор НП "СРО УН "Гарант", член Совета Национального объединения СРО управляющих недвижимостью (по согласованию)  |
| Фролов Александр Михайлович     | - | депутат Архангельской городской Думы (по согласованию)   |
| Чечулин Петр Александрович      | - | директор департамента транспорта, строительства и городской инфраструктуры Администрации муниципального образования "Город Архангельск"                      |
| Ялуннина Наталья Юрьевна        | - | начальник отдела правового обеспечения городского хозяйства муниципально-правового департамента Администрации муниципального образования "Город Архангельск" |

**ГЛАВА МУНИЦИПАЛЬНОГО ОБРАЗОВАНИЯ «ГОРОД АРХАНГЕЛЬСК»**

**РАСПОРЯЖЕНИЕ**

от 27 декабря 2017 г. № 4010р

**О проведении публичных слушаний по обсуждению документации по планировке территории в границах ул.Кирпичного завода**

В соответствии с Градостроительным кодексом РФ, Федеральным законом от 06.10.2003 № 131-ФЗ «Об общих принципах организации местного самоуправления в Российской Федерации», Уставом муниципального образования «Город Архангельск» и Положением о публичных слушаниях на территории муниципального образования «Город Архангельск», утвержденным решением Архангельского городского Совета депутатов от 01.09.2005 № 36:

1. Комиссии по подготовке проекта Правил землепользования и застройки муниципального образования «Город Архангельск» подготовить и провести публичные слушания по обсуждению документации по планировке территории в границах ул.Кирпичного завода (проекта планировки и проекта межевания).
2. Опубликовать распоряжение в газете «Архангельск – город воинской славы» и на официальном информационном Интернет-портале муниципального образования «Город Архангельск».
3. Контроль за исполнением распоряжения возложить на заместителя Главы муниципального образования «Город Архангельск» по вопросам экономического развития и финансам Шапошникова Д.В.

Глава муниципального образования

И.В. Годзиш

**ГЛАВА МУНИЦИПАЛЬНОГО ОБРАЗОВАНИЯ «ГОРОД АРХАНГЕЛЬСК»**

**РАСПОРЯЖЕНИЕ**

от 27 декабря 2017 г. № 4011р

**О внесении изменений в проект межевания застроенной территории в границах ул.Воскресенской, ул.Карла Либкнехта, пр.Советских космонавтов в Ломоносовском территориальном округе города Архангельска**

В соответствии с Градостроительным кодексом РФ, Федеральным законом от 06.10.2003 № 131-ФЗ «Об общих принципах организации местного самоуправления в Российской Федерации», Уставом муниципального образования «Город Архангельск», Положением о публичных слушаниях на территории муниципального образования «Город Архангельск», утвержденным решением Архангельского городского Совета депутатов от 01.09.2005 № 36, учитывая результаты публичных слушаний:

1. Внести изменения в проект межевания застроенной территории в границах ул.Воскресенской, ул.Карла Либкнехта, пр.Советских космонавтов в Ломоносовском территориальном округе города Архангельска, утвержденный распоряжением мэра города Архангельска от 06.09.2013 № 2546р, изложив его в новой прилагаемой редакции.
2. Опубликовать распоряжение в газете «Архангельск – город воинской славы» и на официальном информационном Интернет-портале муниципального образования «Город Архангельск».

Глава муниципального образования

И.В. Годзиш

**ПРИЛОЖЕНИЕ**  
к распоряжению Главы муниципального образования «Город Архангельск» от 27.12.2017 № 4011р

**Проект межевания застроенной территории в границах ул.Воскресенской, ул.Карла Либкнехта, пр.Советских космонавтов в Ломоносовском территориальном округе города Архангельска**

В границах территории проектирования поставлены на государственный кадастровый учет три земельных участка:

1. Земельный участок с кадастровым номером 29:22:050501:4, собственником которого является ООО «Агентство-ТС», площадью 558 кв.м.
2. Земельный участок с кадастровым номером 29:22:050501:25, находящийся в собственности Администрации МО «Город Архангельск», площадью 577 кв.м.
3. Земельный участок с кадастровым номером 29:22:050501:32, находящийся государственной собственности, площадью 30 кв.м.

Площадь участка территории проектирования составляет 4169 кв.м, общая площадь участков с кадастровыми номерами 29:22:050501:4, 29:22:050501:25 и 29:22:050501:32 составляет 1165 кв.м. Площадь участка в границах территории проектирования, планируемая для предоставления ООО «Агентство-ТС», составляет 3004 кв.м.

Красные линии приняты на основании Проекта планировки территории и совпадают с границами территории, утвержденной распоряжением мэра города Архангельска от 30.11.2011 № 3085р «О развитии застроенной территории в границах ул.Воскресенской, ул.Карла Либкнехта, пр.Советских Космонавтов в Ломоносовском территориальном округе».

Линии отступа от красных линий в целях определения места допустимого размещения зданий, строений, сооружений приняты на основании проекта планировки территории.

Границы территорий объектов культурного наследия, границы зон особыми условиями использования территорий и границы зон действия публичных сервитутот не выявлены.

Таблица 1. Характеристики земельных участков, подлежащих образованию

Проектируемый земельный участок, обозначение	Проектная площадь, кв.м	Исходные характеристики	Проектные характеристики
29:22:050501:3V1	3004 кв.м	Земли государственной собственности	Земли населенных пунктов
			Разрешенное использование: для размещения многоэтажного жилого дома (вторая очередь строительства)

29:22:050501:3V2	4169 кв.м	Кадастровый номер 29:22:050501:3V1 Земли населенных пунктов Разрешенное использование: для размещения многоэтажного жилого дома (вторая очередь строительства)	Земли населенных пунктов Разрешенное использование: для размещения многоэтажного жилого дома (вторая очередь строительства)
		Кадастровый номер 29:22:050501:25 Земли населенных пунктов Разрешенное использование: эксплуатация многоквартирного жилого дома	
		Кадастровый номер 29:22:050501:4 Земли населенных пунктов Разрешенное использование: для эксплуатации индивидуального жилого дома	
		Кадастровый номер 29:22:050501:32 Земли населенных пунктов Разрешенное использование: для установки и эксплуатации временного металлического гаража без права капитального строительства и создания объектов недвижимости	

Таблица 2. Каталог координат

Проектируемый земельный участок, обозначение	Координаты	
	X	Y
29:22:050501:3V1	651594,16	2519970,03
	651597,86	2519977,13
	651601,23	2519975,39
	651597,54	2519968,29
	651621,04	2519956,17
	651635,31	2519984,03
	651651,49	2519973,67
	651667,71	2520006,48
	651619,47	2520032,03
	651576,02	2519982,30
	651576,49	2519982,02
	651586,44	2519976,66
	651585,34	2519974,57
	651636,71	2519996,13
	651637,90	2519998,49
	651636,99	2519998,92
	651646,35	2520016,43
	651637,33	2520021,26
	651626,28	2520027,65
	651620,10	2520020,96
651612,34	2520011,16	
651632,35	2519998,78	
651632,15	2519998,38	
29:22:050501:3V2	651637,79	2519947,53
	651651,49	2519973,67
	651667,71	2520006,48
	651619,47	2520032,03
	651576,02	2519982,30
	651576,49	2519982,02
	651586,44	2519976,66
	651585,34	2519974,57
	651594,16	2519970,03
	651597,54	2519968,29
651621,04	2519956,17	

**Приложение**  
к проекту межевания застроенной территории в границах ул.Воскресенской, ул.Карла Либкнехта, пр.Советских космонавтов в Ломоносовском территориальном округе города Архангельска



**ГЛАВА МУНИЦИПАЛЬНОГО ОБРАЗОВАНИЯ «ГОРОД АРХАНГЕЛЬСК»**

**РАСПОРЯЖЕНИЕ**

от 27 декабря 2017 г. № 4012р

О проведении публичных слушаний по обсуждению документации по планировке территории в границах пер.Двинского и ул.Емецкой

В соответствии с Градостроительным кодексом РФ, Федеральным законом от 06.10.2003 № 131-ФЗ «Об общих принципах организации местного самоуправления в Российской Федерации», Уставом муниципального образования «Город Архангельск» и Положением о публичных слушаниях на территории муниципального образования «Город Архангельск», утвержденным решением Архангельского городского Совета депутатов от 01.09.2005 № 36:

1. Комиссии по подготовке проекта Правил землепользования и застройки муниципального образования «Город Архангельск» подготовить и провести публичные слушания по обсуждению документации по планировке территории в границах пер.Двинского и ул.Емецкой (проекта планировки и проекта межевания).
2. Опубликовать распоряжение в газете «Архангельск – город воинской славы» и на официальном информационном Интернет-портале муниципального образования «Город Архангельск».
3. Контроль за исполнением распоряжения возложить на заместителя Главы муниципального образования «Город Архангельск» по вопросам экономического развития и финансам Шапошников Д.В.

Глава муниципального образования

И.В. Годзинш

**ГЛАВА МУНИЦИПАЛЬНОГО ОБРАЗОВАНИЯ «ГОРОД АРХАНГЕЛЬСК»**

**РАСПОРЯЖЕНИЕ**

от 27 декабря 2017 г. № 4013р

Об отклонении предложения по внесению изменений в Правила землепользования и застройки муниципального образования «Город Архангельск»

В соответствии с Градостроительным кодексом Российской Федерации:

1. Отклонить предложение Министерства имущественных отношений Архангельской области (вх. от 22.11.2017 № 12338) о внесении изменений в Правила землепользования и застройки муниципального образования «Город Архангельск» в части включения в градостроительный регламент территориальной зоны Ж-4-2 основного (либо условно разрешенного) вида использования земельных участков «для размещения объектов общественного питания» по причине его несоответствия проекту планировки центральной части муниципального образования «Город Архангельск» в границах ул.Смольный Буян, наб.Северной Двины, ул.Логинова и пр.Обводный канал, утвержденному распоряжением мэра города Архангельска от 20.12.2013 № 4193р (с изменениями).
2. Опубликовать распоряжение в газете «Архангельск – город воинской славы» и на официальном информационном Интернет-портале муниципального образования «Город Архангельск».

Глава муниципального образования

И.В. Годзинш

**ГЛАВА МУНИЦИПАЛЬНОГО ОБРАЗОВАНИЯ «ГОРОД АРХАНГЕЛЬСК»**

**РАСПОРЯЖЕНИЕ**

от 27 декабря 2017 г. № 4014р

О проведении публичных слушаний по обсуждению проекта «О внесении изменений в проект планировки района «Майская горка» муниципального образования «Город Архангельск»

В соответствии с Градостроительным кодексом РФ, Федеральным законом от 06.10.2003 № 131-ФЗ «Об общих принципах организации местного самоуправления в Российской Федерации», Уставом муниципального образования «Город Архангельск» и Положением о публичных слушаниях на территории муниципального образования «Город Архангельск», утвержденным решением Архангельского городского Совета депутатов от 01.09.2005 № 36:

1. Комиссии по подготовке проекта Правил землепользования и застройки муниципального образования «Город Архангельск» подготовить и провести публичные слушания по обсуждению проекта «О внесении изменений в проект планировки района «Майская горка» муниципального образования «Город Архангельск».
2. Опубликовать распоряжение в газете «Архангельск – город воинской славы» и на официальном информационном Интернет-портале муниципального образования «Город Архангельск».
3. Контроль за исполнением распоряжения возложить на заместителя Главы муниципального образования «Город Архангельск» по вопросам экономического развития и финансам Шапошников Д.В.

Глава муниципального образования

И.В. Годзинш

**ГЛАВА МУНИЦИПАЛЬНОГО ОБРАЗОВАНИЯ «ГОРОД АРХАНГЕЛЬСК»**

**РАСПОРЯЖЕНИЕ**

от 27 декабря 2017 г. № 4015р

О проведении публичных слушаний по обсуждению проекта «О внесении изменений в проект планировки межмагистральной территории (жилой район Кузнечиха) муниципального образования «Город Архангельск»

В соответствии с Градостроительным кодексом РФ, Федеральным законом от 06.10.2003 № 131-ФЗ «Об общих принципах организации местного самоуправления в Российской Федерации», Уставом муниципального образования «Город Архангельск» и Положением о публичных слушаниях на территории муниципального образования «Город Архангельск», утвержденным решением Архангельского городского Совета депутатов от 01.09.2005 № 36:

1. Комиссии по подготовке проекта Правил землепользования и застройки муниципального образования «Город Архангельск» подготовить и провести публичные слушания по обсуждению проекта «О внесении изменений в проект планировки межмагистральной территории (жилой район Кузнечиха) муниципального образования «Город Архангельск».
2. Опубликовать распоряжение в газете «Архангельск – город воинской славы» и на официальном информационном Интернет-портале муниципального образования «Город Архангельск».
3. Контроль за исполнением распоряжения возложить на заместителя Главы муниципального образования «Город Архангельск» по вопросам экономического развития и финансам Шапошников Д.В.

Глава муниципального образования

И.В. Годзинш

**ГЛАВА МУНИЦИПАЛЬНОГО ОБРАЗОВАНИЯ «ГОРОД АРХАНГЕЛЬСК»**

**РАСПОРЯЖЕНИЕ**

от 27 декабря 2017 г. № 4016р

Об отклонении проекта межевания территории в границах пр.Новгородского, ул.Воскресенской, пр.Советских космонавтов и ул.Поморской и направлении его на доработку

В соответствии с Градостроительным кодексом РФ и с учетом результатов публичных слушаний:

1. Отклонить проект планировки территории в границах пр.Новгородского, ул.Воскресенской, пр.Советских космонавтов и ул.Поморской и направить его на доработку.
2. Опубликовать распоряжение в газете «Архангельск – город воинской славы» и на официальном информационном Интернет-портале муниципального образования «Город Архангельск».

Глава муниципального образования

И.В. Годзинш