

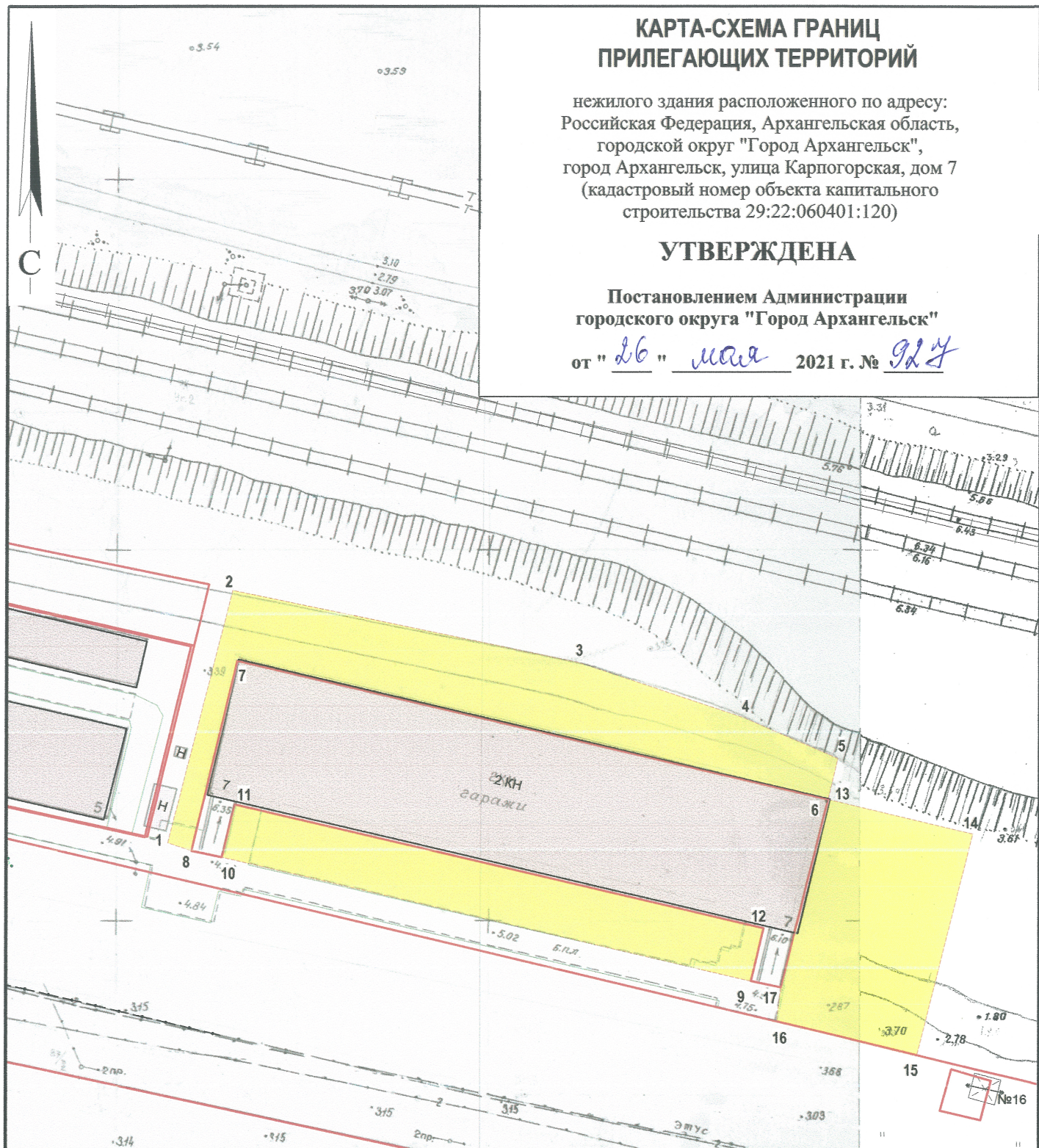
# КАРТА-СХЕМА ГРАНИЦ ПРИЛЕГАЮЩИХ ТЕРРИТОРИЙ

нежилого здания расположенного по адресу:  
Российская Федерация, Архангельская область,  
городской округ "Город Архангельск",  
город Архангельск, улица Карпогорская, дом 7  
(кадастровый номер объекта капитального  
строительства 29:22:060401:120)

## УТВЕРЖДЕНА

Постановлением Администрации  
городского округа "Город Архангельск"



от "26" мая 2021 г. № 924



### Система координат МСК-29

Обозначение характерных точек границ	координаты, м	
	X	Y
1	651436.15	2523463.84
2	651470.50	2523471.18
3	651462.57	2523518.01
4	651456.01	2523540.54
5	651450.98	2523553.44
6	651445.39	2523552.32
7	651461.26	2523472.24
8	651435.22	2523467.06
9	651420.52	2523542.90
10	651434.50	2523471.14
11	651441.68	2523472.59
12	651427.75	2523544.37
13	651445.39	2523552.32
14	651441.56	2523572.08
15	651411.47	2523565.63
16	651415.22	2523546.56
17	651419.86	2523546.97

### УСЛОВНЫЕ ОБОЗНАЧЕНИЯ:

-  изображение границ земельного участка по улице Карпогорской, дом 7
-  изображение границ прилегающих территорий

Масштаб 1 : 750