

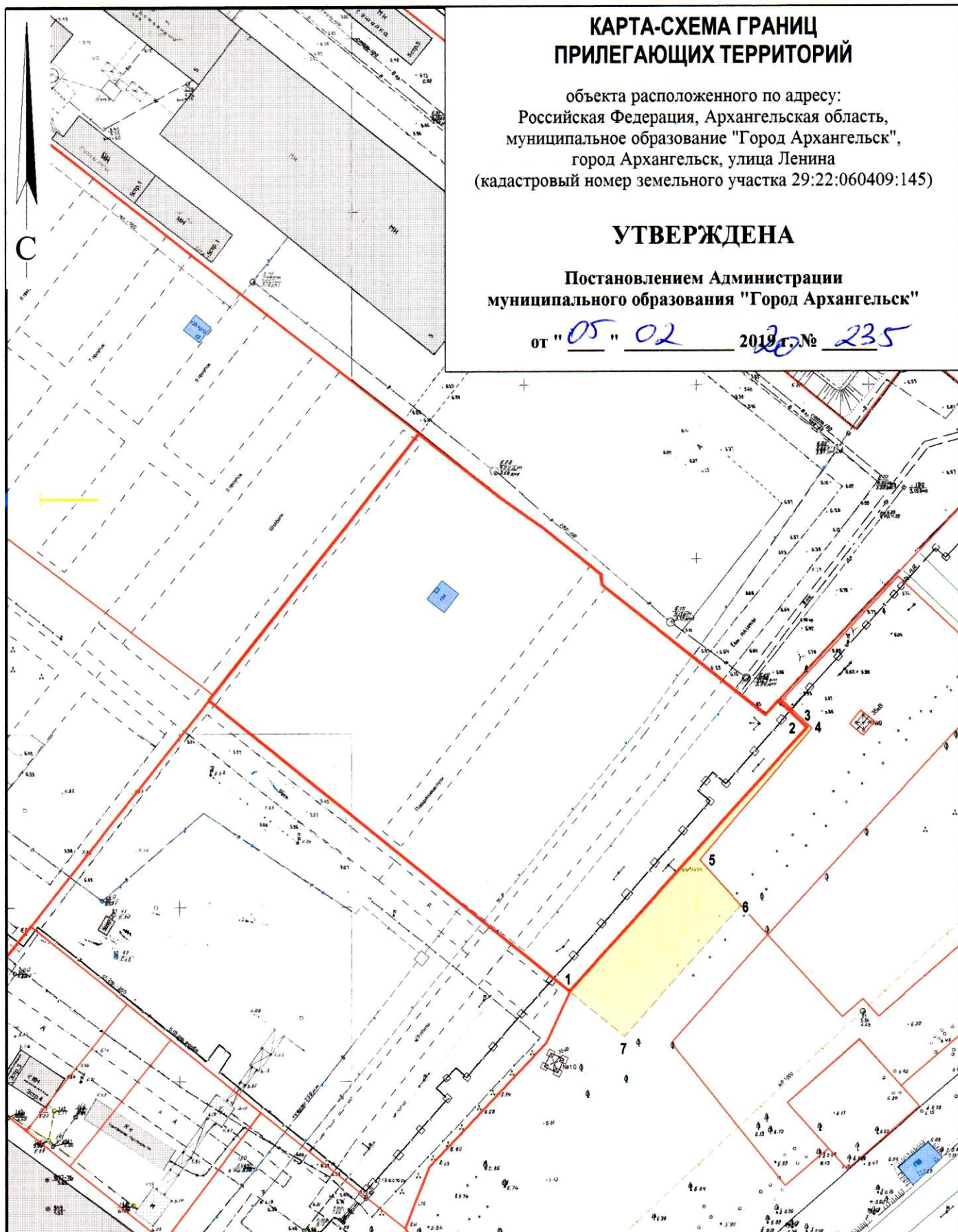
# КАРТА-СХЕМА ГРАНИЦ ПРИЛЕГАЮЩИХ ТЕРРИТОРИЙ

объекта расположенного по адресу:  
Российская Федерация, Архангельская область,  
муниципальное образование "Город Архангельск",  
город Архангельск, улица Ленина  
(кадастровый номер земельного участка 29:22:060409:145)

## УТВЕРЖДЕНА

Постановлением Администрации  
муниципального образования "Город Архангельск"



от "05" 02 2019 г. № 235



### Система координат МСК-29

Обозначение характерных точек границ	координаты, м	
	X	Y
1	649315.68	2525202.41
2	649394.16	2525268.37
3	649394.78	2525268.95
4	649393.88	2525269.98
5	649354.80	2525238.75
6	649342.20	2525251.19
7	649303.39	2525218.93

### УСЛОВНЫЕ ОБОЗНАЧЕНИЯ:

-  изображение границ земельного участка по улице Ленина
-  изображение границ прилегающих территорий

Масштаб 1 : 1500