

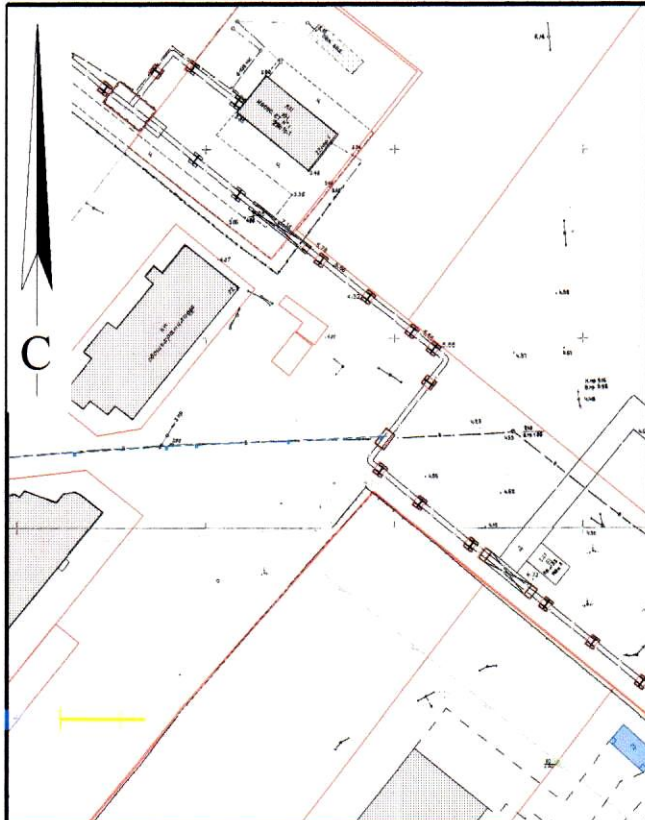
КАРТА-СХЕМА ГРАНИЦ ПРИЛЕГАЮЩИХ ТЕРРИТОРИЙ

нежилого здания расположенного по адресу:
Российская Федерация, Архангельская область,
муниципальное образование "Город Архангельск",
город Архангельск, проспект Ленинградский, дом 153,
строение 14 (кадастровый номер объекта капитального
строительства 29:22:060409:228)

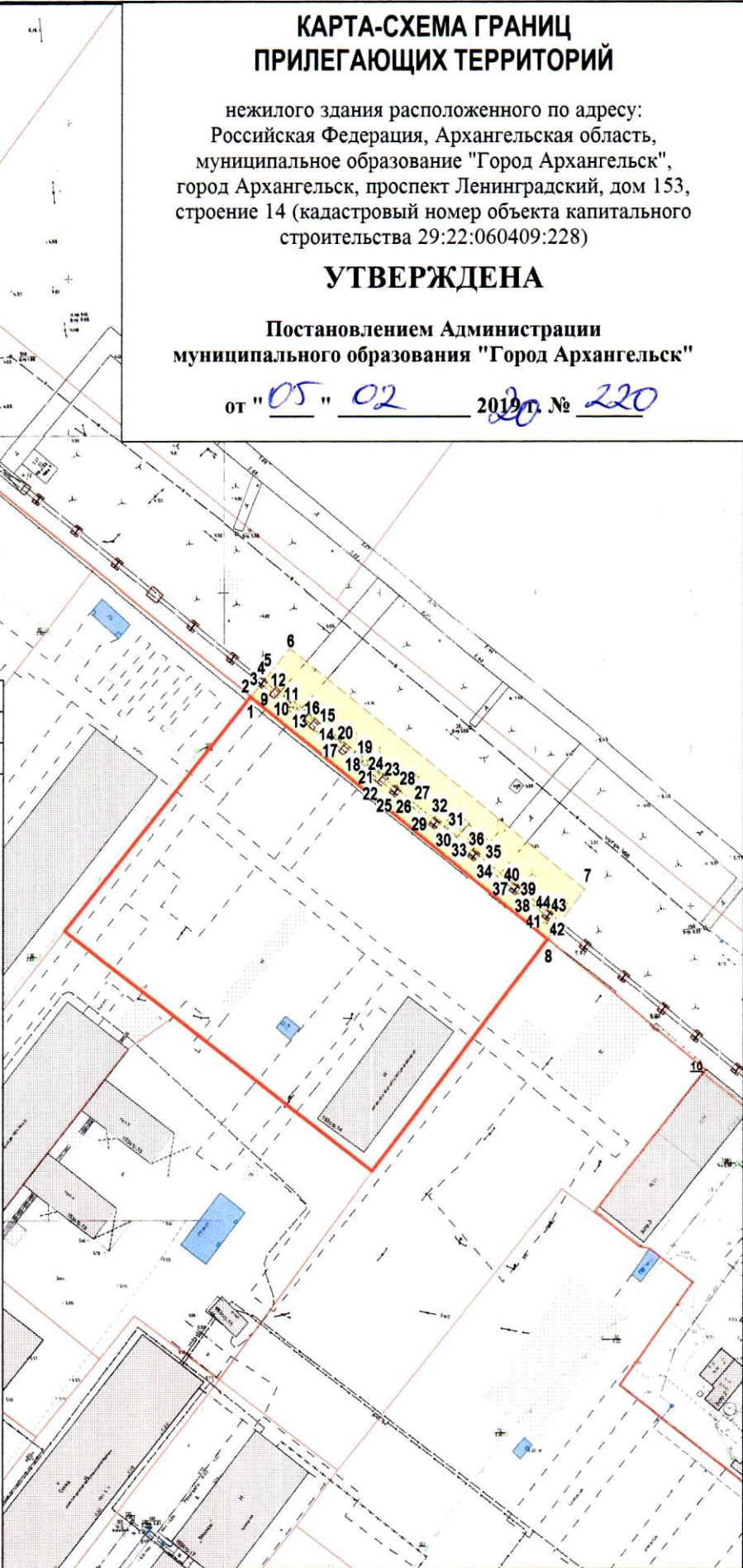
УТВЕРЖДЕНА

Постановлением Администрации
муниципального образования "Город Архангельск"



от "05" 02 2019 г. № 220



Система координат МСК-29		
Обозначение характерных точек границ	координаты, м	
	X	Y
1	649795.09	2524879.35
2	649798.53	2524881.89
3	649797.88	2524882.76
4	649800.30	2524884.57
5	649800.97	2524883.69
6	649811.19	2524891.22
7	649737.84	2524989.07
8	649721.45	2524977.59
9	649795.98	2524885.16
10	649794.84	2524886.68
11	649797.40	2524888.60
12	649798.54	2524887.08
13	649786.31	2524898.08
14	649785.18	2524899.59
15	649787.73	2524901.51
16	649788.88	2524899.99
17	649778.81	2524908.11
18	649777.67	2524909.63
19	649780.23	2524911.55
20	649781.37	2524910.02
21	649769.29	2524920.82
22	649768.16	2524922.33
23	649770.72	2524924.25
24	649771.86	2524922.73
25	649766.36	2524924.88
26	649764.82	2524926.94
27	649767.25	2524928.74
28	649768.83	2524926.67
29	649756.65	2524937.85
30	649755.11	2524939.92
31	649757.53	2524941.72
32	649759.11	2524939.65
33	649746.95	2524950.82
34	649745.41	2524952.88
35	649747.83	2524954.69
36	649749.41	2524952.62
37	649736.72	2524964.49
38	649735.18	2524966.55
39	649737.60	2524968.36
40	649739.18	2524966.29
41	649728.64	2524975.30
42	649727.09	2524977.36
43	649729.52	2524979.17
44	649731.10	2524977.10



УСЛОВНЫЕ ОБОЗНАЧЕНИЯ:

-  изображение границ земельного участка по проспекту Ленинградскому, дом 153, строение 14
-  изображение границ прилегающих территорий

Масштаб 1 : 2000