

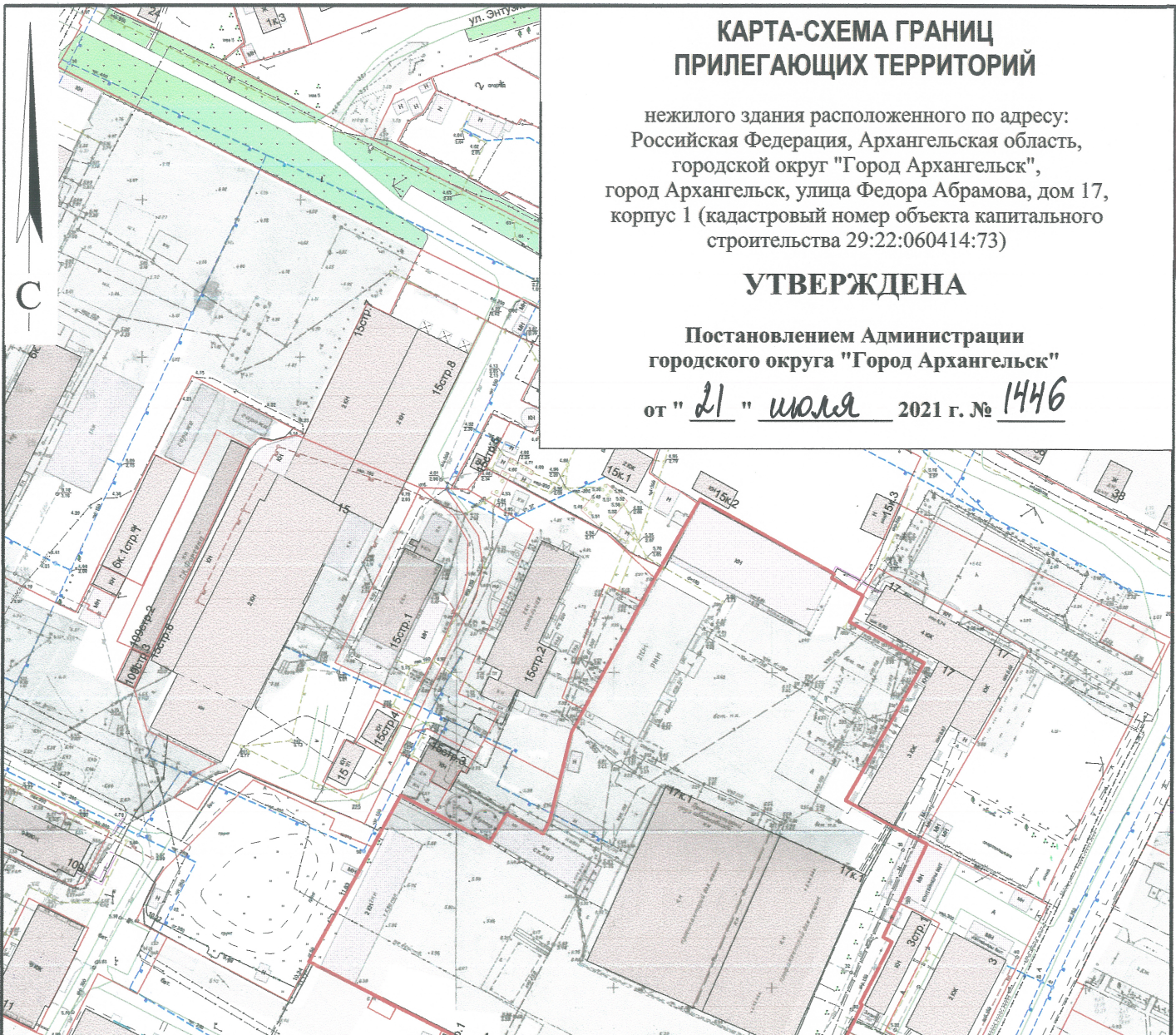
# КАРТА-СХЕМА ГРАНИЦ ПРИЛЕГАЮЩИХ ТЕРРИТОРИЙ

нежилого здания расположенного по адресу:  
Российская Федерация, Архангельская область,  
городской округ "Город Архангельск",  
город Архангельск, улица Федора Абрамова, дом 17,  
корпус 1 (кадастровый номер объекта капитального  
строительства 29:22:060414:73)

**УТВЕРЖДЕНА**

Постановлением Администрации  
городского округа "Город Архангельск"



от "21" июля 2021 г. № 1446



## Система координат МСК-29

Обозначение характерных точек границ	координаты, м	
	X	Y
1	649779.68	2524129.37
2	649758.87	2524132.50
3	649757.63	2524135.24
4	649765.31	2524139.46
5	649760.31	2524149.41
6	649766.14	2524152.27
7	649767.28	2524156.17
8	649772.05	2524226.38
9	649768.50	2524224.97
10	649765.39	2524231.76
11	649743.75	2524218.26
12	649745.75	2524233.22
13	649723.87	2524223.85
14	649729.80	2524210.01
15	649737.53	2524213.37
16	649739.59	2524216.07
17	649742.04	2524210.76
18	649738.47	2524211.34
19	649723.01	2524204.26
20	649713.48	2524224.92
21	649733.50	2524235.47
22	649757.78	2524250.58
23	649781.99	2524230.26
24	649778.24	2524239.52
25	649772.22	2524236.74
26	649777.00	2524228.34

## УСЛОВНЫЕ ОБОЗНАЧЕНИЯ:

-  изображение границ земельного участка по  
улице Федора Абрамова, дом 17, корпус 1
-  изображение границ прилегающих территорий

Масштаб 1 : 2000