

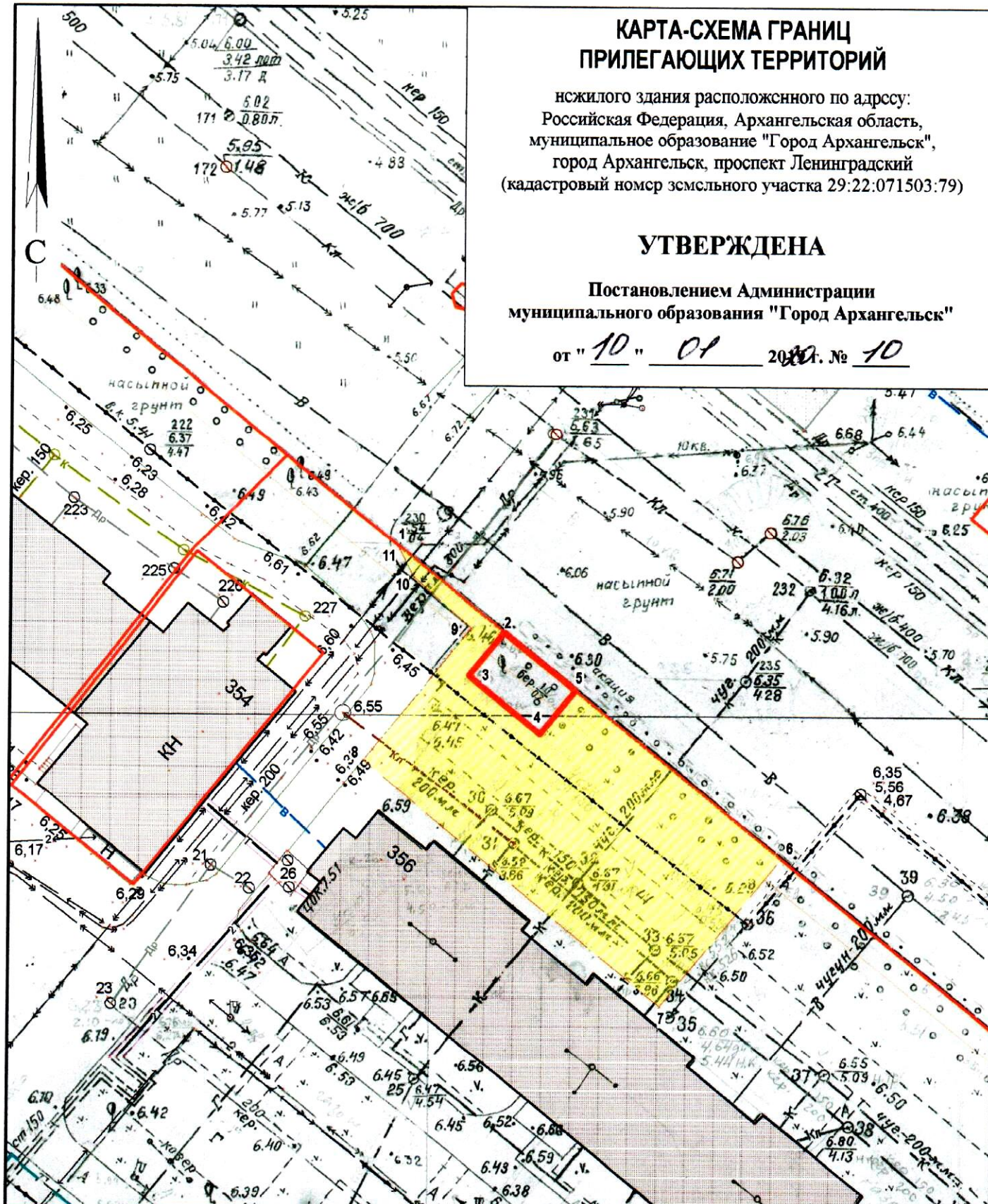
КАРТА-СХЕМА ГРАНИЦ ПРИЛЕГАЮЩИХ ТЕРРИТОРИЙ

н.с. жилого здания расположенного по адресу:
 Российская Федерация, Архангельская область,
 муниципальное образование "Город Архангельск",
 город Архангельск, проспект Ленинградский
 (кадастровый номер земельного участка 29:22:071503:79)

УТВЕРЖДЕНА

Постановлением Администрации
 муниципального образования "Город Архангельск"



от "10" 01 2010 г. № 10



Система координат МСК-29

Обозначение характерных точек границ	координаты, м	
	X	Y
1	646542.53	2528845.71
2	646534.88	2528855.88
3	646530.69	2528852.74
4	646525.50	2528859.66
5	646529.70	2528862.81
6	646514.73	2528882.84
7	646500.30	2528872.02
8	646522.33	2528843.19
9	646535.13	2528852.78
10	646539.69	2528847.17
11	646542.29	2528845.70

УСЛОВНЫЕ ОБОЗНАЧЕНИЯ:

-  изображение границ земельного участка по проспекту Ленинградскому
-  изображение границ прилегающих территорий

Масштаб 1 : 500