

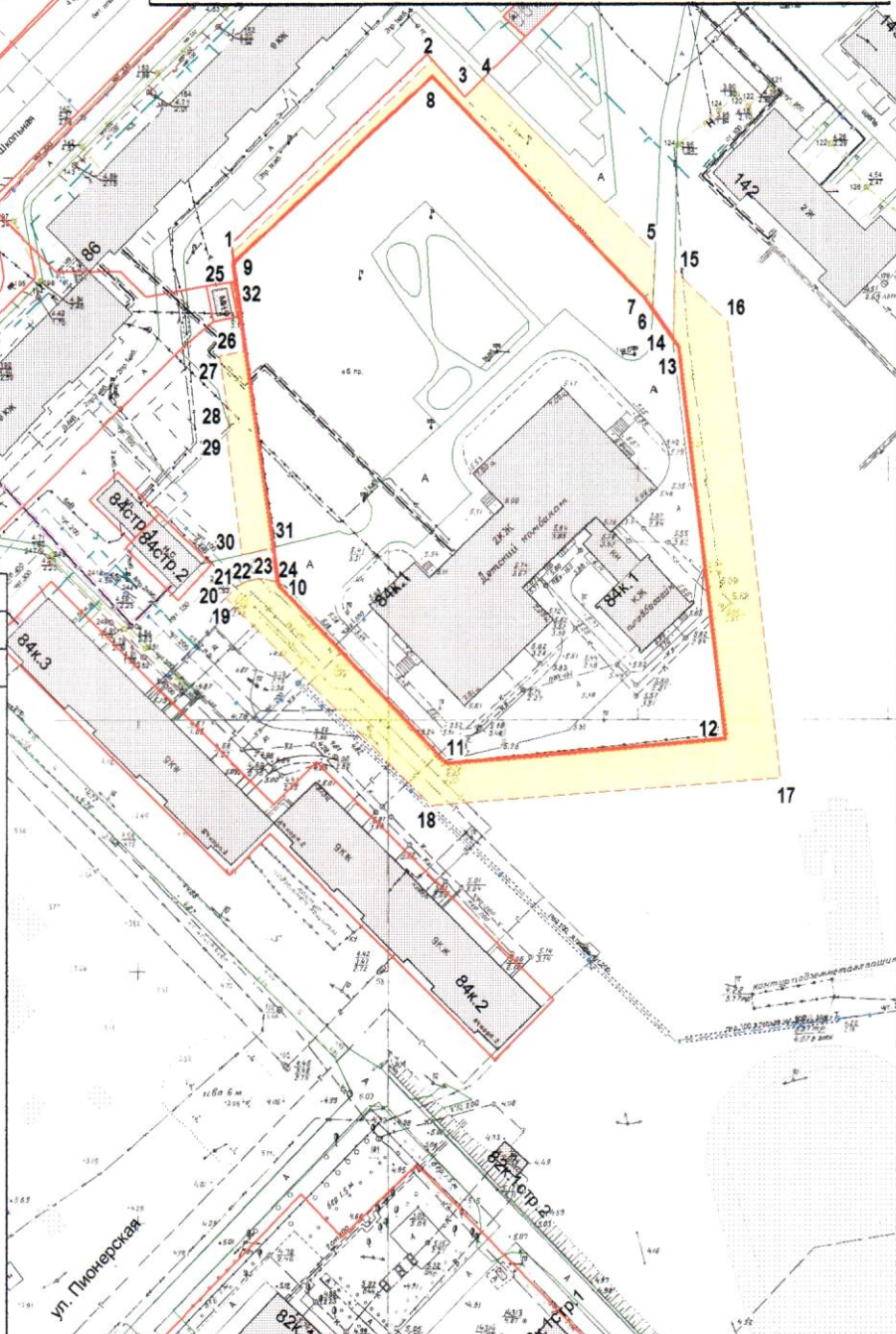
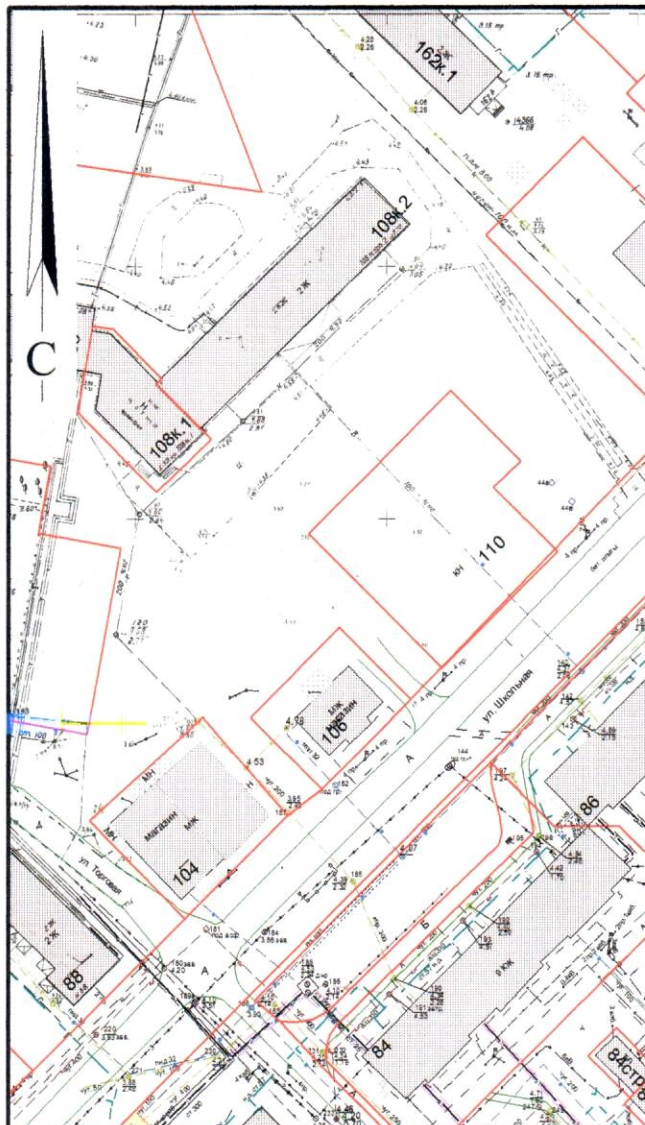
# КАРТА-СХЕМА ГРАНИЦ ПРИЛЕГАЮЩИХ ТЕРРИТОРИЙ

нежилого здания расположенного по адресу:  
Российская Федерация, Архангельская область,  
муниципальное образование "Город Архангельск",  
город Архангельск, улица Школьная, дом 84, корпус 1  
(кадастровый номер объекта капитального  
строительства 29:22:012003:69)

**УТВЕРЖДЕНА**

Постановлением Администрации  
муниципального образования "Город Архангельск"



от " 03 " 04 2020 г. № 626



## Система координат МСК-29

Обозначение характерных точек границ	координаты, м	
	X	Y
1	665048.66	2520001.87
2	665088.45	2520040.47
3	665081.36	2520047.32
4	665085.02	2520050.75
5	665051.85	2520086.59
6	665040.69	2520086.52
7	665042.84	2520084.92
8	665085.27	2520040.55
9	665046.74	2520002.24
10	664982.95	2520013.77
11	664948.81	2520048.65
12	664955.83	2520104.43
13	665033.21	2520092.06
14	665034.70	2520090.96
15	665048.63	2520090.66
16	665038.82	2520101.56
17	664948.54	2520115.70
18	664940.41	2520046.09
19	664980.15	2520003.35
20	664982.70	2520005.70
21	664983.67	2520007.57
22	664984.17	2520009.73
23	664984.14	2520011.66
24	664983.64	2520013.65
25	665043.07	2520002.40
26	665029.32	2520005.16
27	665028.06	2520000.27
28	665013.54	2520002.95
29	665012.80	2520002.25
30	664988.74	2520006.22
31	664990.43	2520012.42
32	665043.17	2520002.88

## УСЛОВНЫЕ ОБОЗНАЧЕНИЯ:

-  изображение границ земельного участка по улице Школьной, дом 84, корпус 1
-  изображение границ прилегающих территорий

Масштаб 1 : 1500