

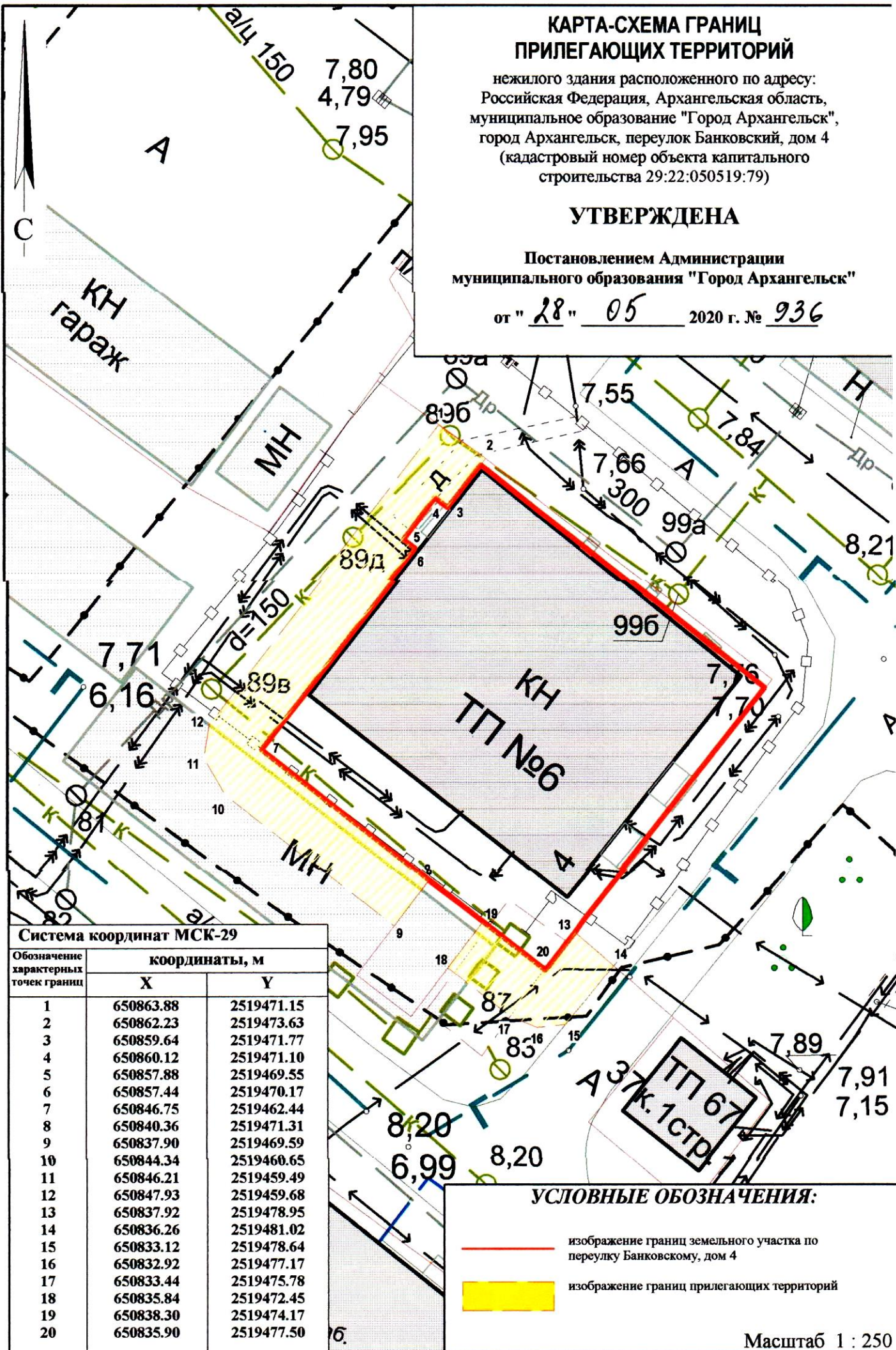
КАРТА-СХЕМА ГРАНИЦ ПРИЛЕГАЮЩИХ ТЕРРИТОРИЙ

нежилого здания расположенного по адресу:
Российская Федерация, Архангельская область,
муниципальное образование "Город Архангельск",
город Архангельск, переулок Банковский, дом 4
(кадастровый номер объекта капитального
строительства 29:22:050519:79)

УТВЕРЖДЕНА

Постановлением Администрации
муниципального образования "Город Архангельск"



от "28" 05 2020 г. № 936



Система координат МСК-29

Обозначение характерных точек границ	координаты, м	
	X	Y
1	650863.88	2519471.15
2	650862.23	2519473.63
3	650859.64	2519471.77
4	650860.12	2519471.10
5	650857.88	2519469.55
6	650857.44	2519470.17
7	650846.75	2519462.44
8	650840.36	2519471.31
9	650837.90	2519469.59
10	650844.34	2519460.65
11	650846.21	2519459.49
12	650847.93	2519459.68
13	650837.92	2519478.95
14	650836.26	2519481.02
15	650833.12	2519478.64
16	650832.92	2519477.17
17	650833.44	2519475.78
18	650835.84	2519472.45
19	650838.30	2519474.17
20	650835.90	2519477.50

УСЛОВНЫЕ ОБОЗНАЧЕНИЯ:

-  изображение границ земельного участка по переулку Банковскому, дом 4
-  изображение границ прилегающих территорий

Масштаб 1 : 250