

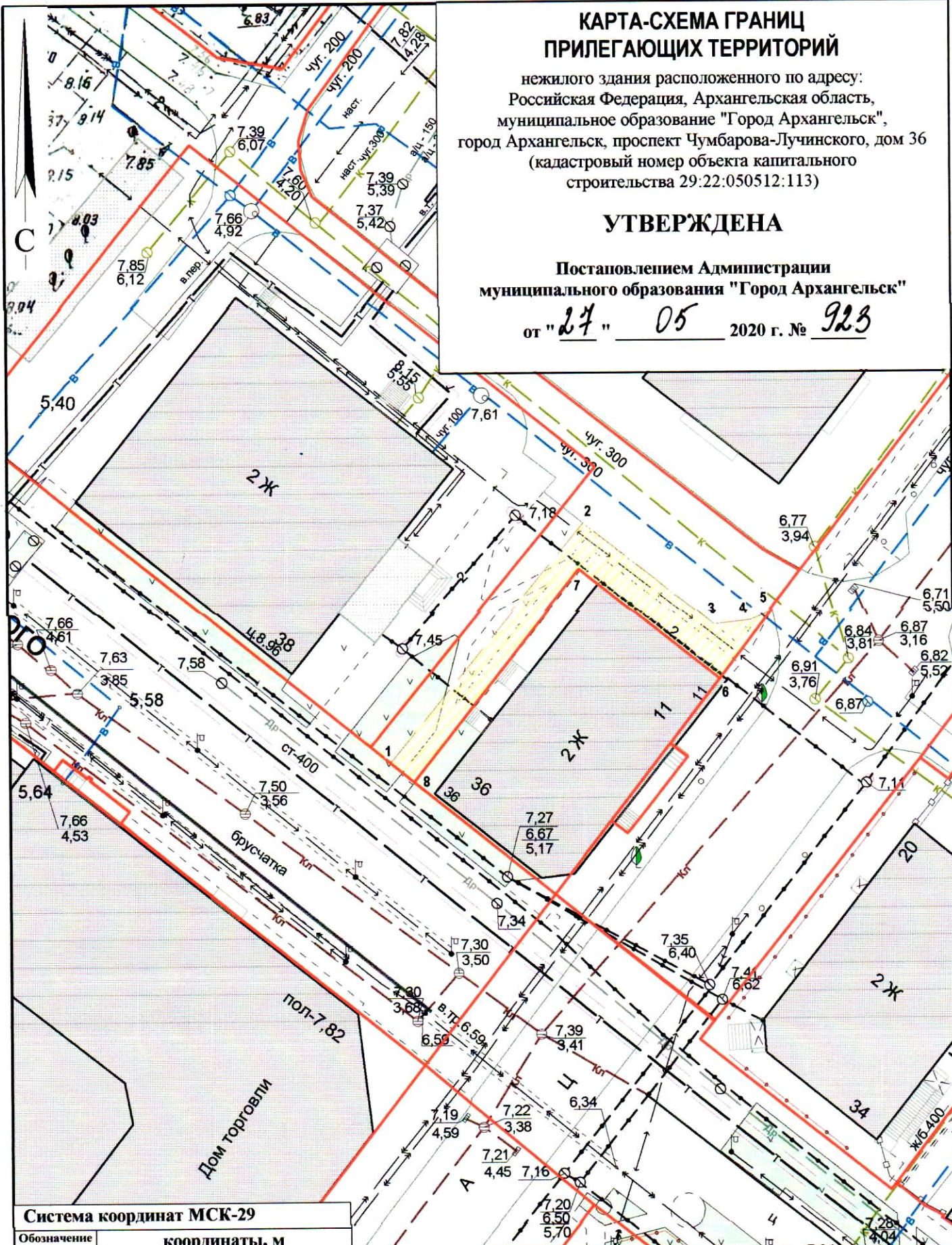
КАРТА-СХЕМА ГРАНИЦ ПРИЛЕГАЮЩИХ ТЕРРИТОРИЙ

нежилого здания расположенного по адресу:
Российская Федерация, Архангельская область,
муниципальное образование "Город Архангельск",
город Архангельск, проспект Чумбарова-Лучинского, дом 36
(кадастровый номер объекта капитального
строительства 29:22:050512:113)

УТВЕРЖДЕНА

Постановлением Администрации
муниципального образования "Город Архангельск"



от "27" 05 2020 г. № 923



Система координат МСК-29

Обозначение характерных точек границ	координаты, м	
	X	Y
1	651007.40	2519730.35
2	651031.46	2519748.57
3	651021.95	2519761.58
4	651022.49	2519765.04
5	651023.43	2519767.08
6	651016.65	2519762.30
7	651026.87	2519748.29
8	651005.56	2519732.72

УСЛОВНЫЕ ОБОЗНАЧЕНИЯ:

-  изображение границ земельного участка по проспекту Чумбарова-Лучинского, дом 36
-  изображение границ прилегающих территорий

Масштаб 1 : 500