

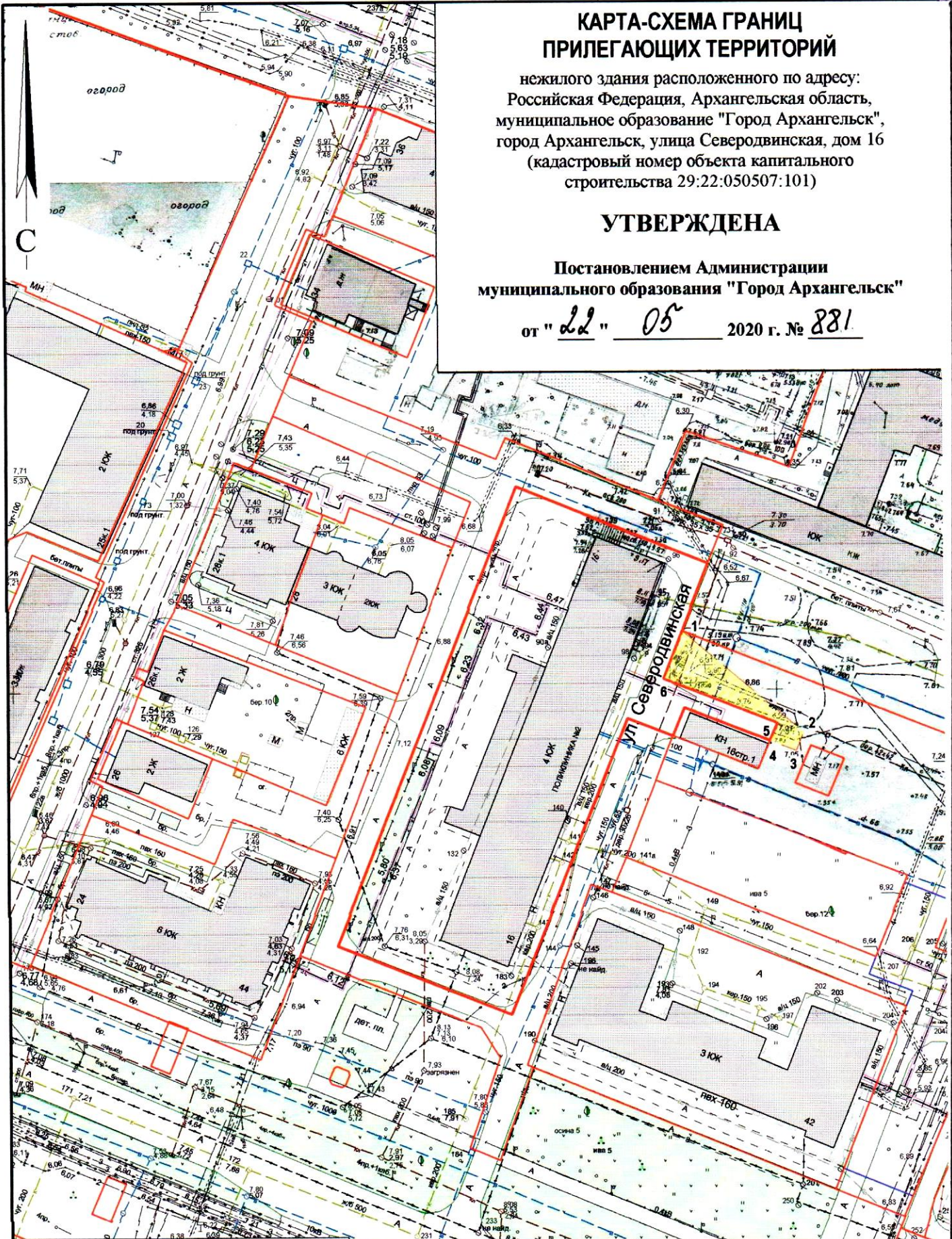
# КАРТА-СХЕМА ГРАНИЦ ПРИЛЕГАЮЩИХ ТЕРРИТОРИЙ

нежилого здания расположенного по адресу:  
Российская Федерация, Архангельская область,  
муниципальное образование "Город Архангельск",  
город Архангельск, улица Северодвинская, дом 16  
(кадастровый номер объекта капитального  
строительства 29:22:050507:101)

**УТВЕРЖДЕНА**

Постановлением Администрации  
муниципального образования "Город Архангельск"



от "22" 05 2020 г. № 881



## Система координат МСК-29

Обозначение характерных точек границ	координаты, м	
	X	Y
1	650642.89	2521016.36
2	650624.00	2521040.86
3	650620.25	2521039.57
4	650622.07	2521034.33
5	650625.60	2521035.67
6	650633.44	2521013.04

## УСЛОВНЫЕ ОБОЗНАЧЕНИЯ:

-  изображение границ земельного участка по  
улице Северодвинской, дом 16
-  изображение границ прилегающих территорий

Масштаб 1 : 1000