

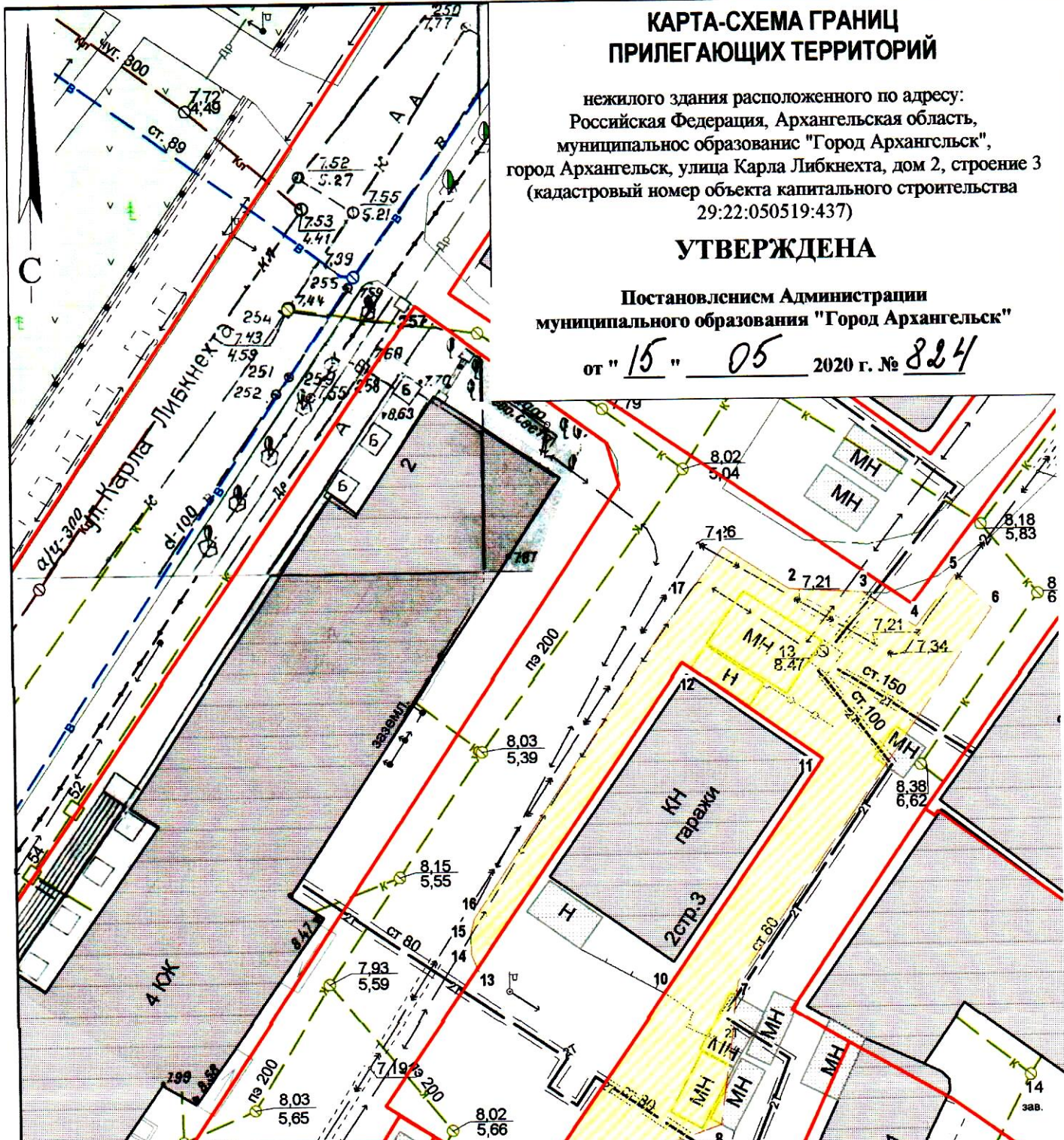
КАРТА-СХЕМА ГРАНИЦ ПРИЛЕГАЮЩИХ ТЕРРИТОРИЙ

нежилого здания расположенного по адресу:
Российская Федерация, Архангельская область,
муниципальное образование "Город Архангельск",
город Архангельск, улица Карла Либкнехта, дом 2, строение 3
(кадастровый номер объекта капитального строительства
29:22:050519:437)

УТВЕРЖДЕНА

Постановлением Администрации
муниципального образования "Город Архангельск"



от "15" 05 2020 г. № 824



Система координат МСК-29

Обозначение характерных точек границ	координаты, м	
	X	Y
1	650919.75	2519343.86
2	650916.24	2519349.76
3	650916.14	2519356.26
4	650913.16	2519361.00
5	650917.86	2519364.31
6	650915.01	2519367.63
7	650881.60	2519346.06
8	650868.98	2519344.81
9	650862.29	2519328.02
10	650880.43	2519339.64
11	650901.35	2519353.02
12	650909.48	2519340.50
13	650882.17	2519323.12
14	650883.36	2519322.57
15	650885.18	2519322.43
16	650886.51	2519322.74
17	650912.74	2519338.99

УСЛОВНЫЕ ОБОЗНАЧЕНИЯ:

-  изображение границ земельного участка по
улице Карла Либкнехта, дом 2, строение 3
-  изображение границ прилегающих территорий

Масштаб 1 : 500