

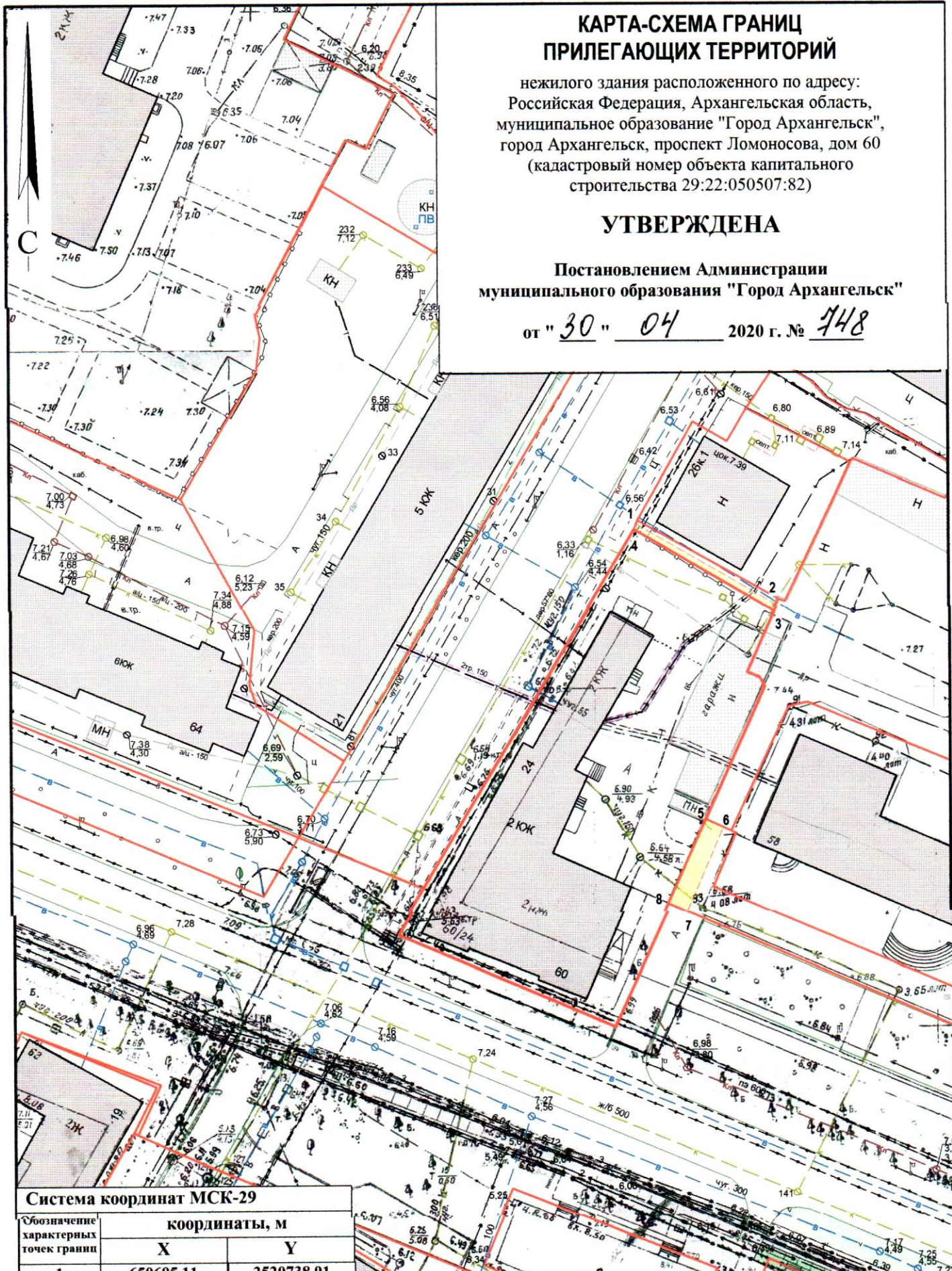
КАРТА-СХЕМА ГРАНИЦ ПРИЛЕГАЮЩИХ ТЕРРИТОРИЙ

нежилого здания расположенного по адресу:
Российская Федерация, Архангельская область,
муниципальное образование "Город Архангельск",
город Архангельск, проспект Ломоносова, дом 60
(кадастровый номер объекта капитального
строительства 29:22:050507:82)

УТВЕРЖДЕНА

Постановлением Администрации
муниципального образования "Город Архангельск"



от "30" 04 2020 г. № 748



Система координат МСК-29

Обозначение характерных точек границ	координаты, м	
	X	Y
1	650695.11	2520738.91
2	650684.14	2520759.51
3	650682.93	2520759.67
4	650694.29	2520738.63
5	650651.86	2520750.60
6	650650.76	2520753.21
7	650638.12	2520748.27
8	650639.23	2520745.43

УСЛОВНЫЕ ОБОЗНАЧЕНИЯ:

-  изображение границ земельного участка по проспекту Ломоносова, дом 60
-  изображение границ прилегающих территорий

М 1:450