

КАРТА-СХЕМА ГРАНИЦ ПРИЛЕГАЮЩИХ ТЕРРИТОРИЙ

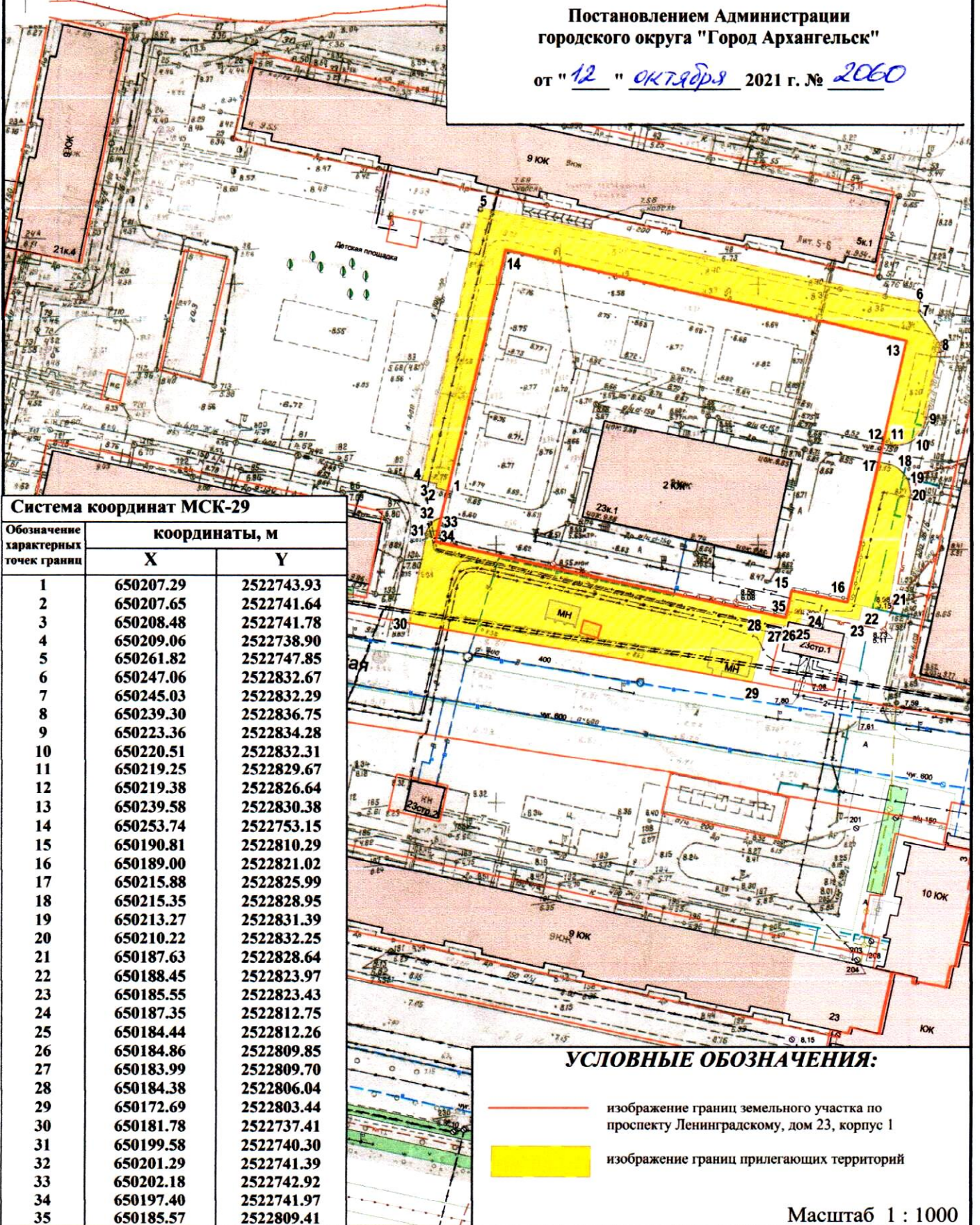
нежилого здания расположенного по адресу:
Российская Федерация, Архангельская область,
городской округ "Город Архангельск",
город Архангельск, проспект Ленинградский, дом 23,
корпус 1 (кадастровый номер объекта капитального
строительства 29:22:050405:128)

УТВЕРЖДЕНА

Постановлением Администрации
городского округа "Город Архангельск"

от "12" октября 2021 г. № 2060



С



Система координат МСК-29

Обозначение характерных точек границы	координаты, м	
	X	Y
1	650207.29	2522743.93
2	650207.65	2522741.64
3	650208.48	2522741.78
4	650209.06	2522738.90
5	650261.82	2522747.85
6	650247.06	2522832.67
7	650245.03	2522832.29
8	650239.30	2522836.75
9	650223.36	2522834.28
10	650220.51	2522832.31
11	650219.25	2522829.67
12	650219.38	2522826.64
13	650239.58	2522830.38
14	650253.74	2522753.15
15	650190.81	2522810.29
16	650189.00	2522821.02
17	650215.88	2522825.99
18	650215.35	2522828.95
19	650213.27	2522831.39
20	650210.22	2522832.25
21	650187.63	2522828.64
22	650188.45	2522823.97
23	650185.55	2522823.43
24	650187.35	2522812.75
25	650184.44	2522812.26
26	650184.86	2522809.85
27	650183.99	2522809.70
28	650184.38	2522806.04
29	650172.69	2522803.44
30	650181.78	2522737.41
31	650199.58	2522740.30
32	650201.29	2522741.39
33	650202.18	2522742.92
34	650197.40	2522741.97
35	650185.57	2522809.41

УСЛОВНЫЕ ОБОЗНАЧЕНИЯ:

-  изображение границ земельного участка по проспекту Ленинградскому, дом 23, корпус 1
-  изображение границ прилегающих территорий

Масштаб 1 : 1000