

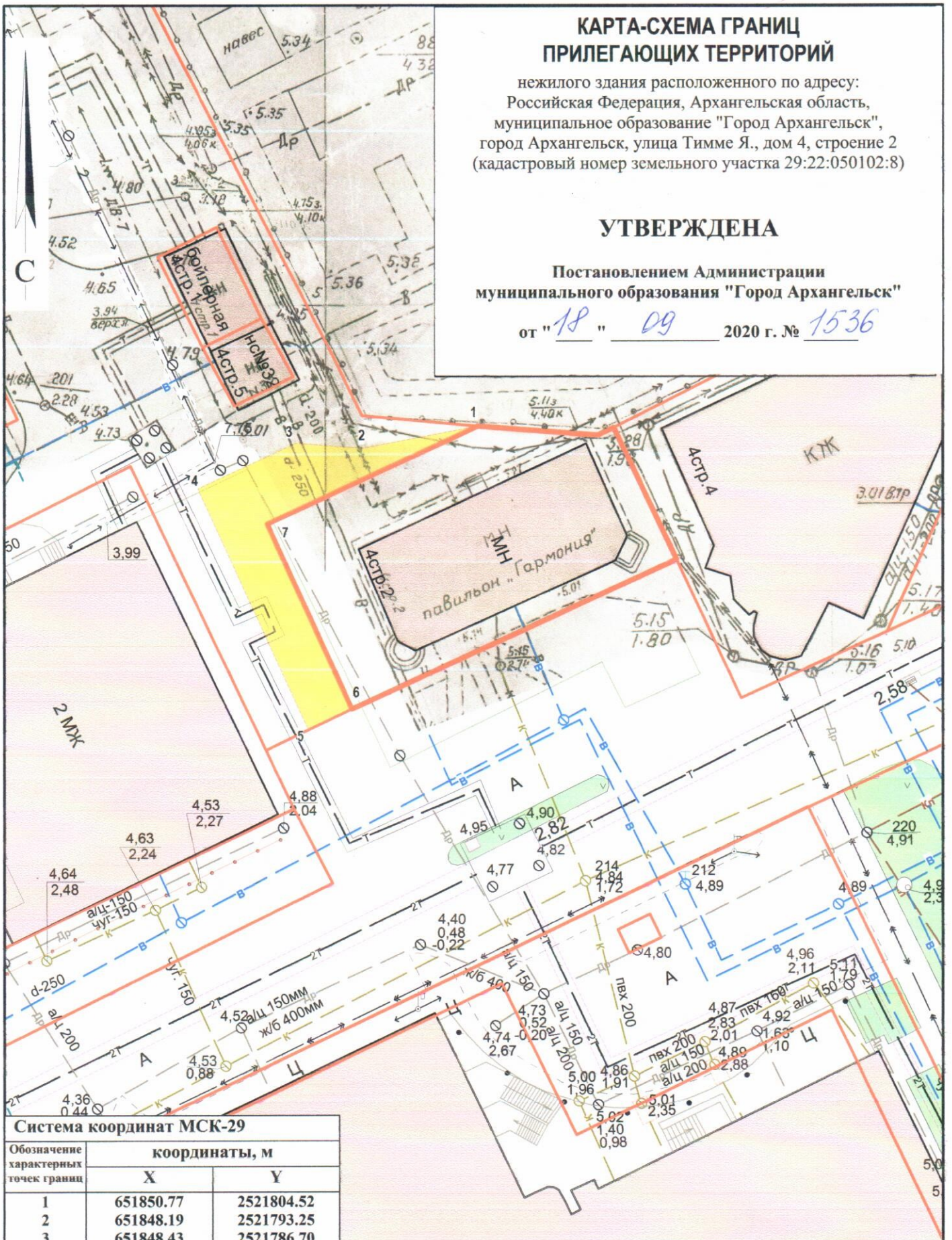
# КАРТА-СХЕМА ГРАНИЦ ПРИЛЕГАЮЩИХ ТЕРРИТОРИЙ

нежилого здания расположенного по адресу:  
Российская Федерация, Архангельская область,  
муниципальное образование "Город Архангельск",  
город Архангельск, улица Тимме Я., дом 4, строение 2  
(кадастровый номер земельного участка 29:22:050102:8)

## УТВЕРЖДЕНА

Постановлением Администрации  
муниципального образования "Город Архангельск"



от "18" "09" 2020 г. № 1536



### Система координат МСК-29

Обозначение характерных точек границ	координаты, м	
	X	Y
1	651850.77	2521804.52
2	651848.19	2521793.25
3	651848.43	2521786.70
4	651843.59	2521777.18
5	651820.37	2521788.94
6	651822.52	2521793.18
7	651840.39	2521784.13

### УСЛОВНЫЕ ОБОЗНАЧЕНИЯ:

-  изображение границ земельного участка по  
улице Тимме Я., дом 4, строение 2
-  изображение границ прилегающих территорий

Масштаб 1 : 500