

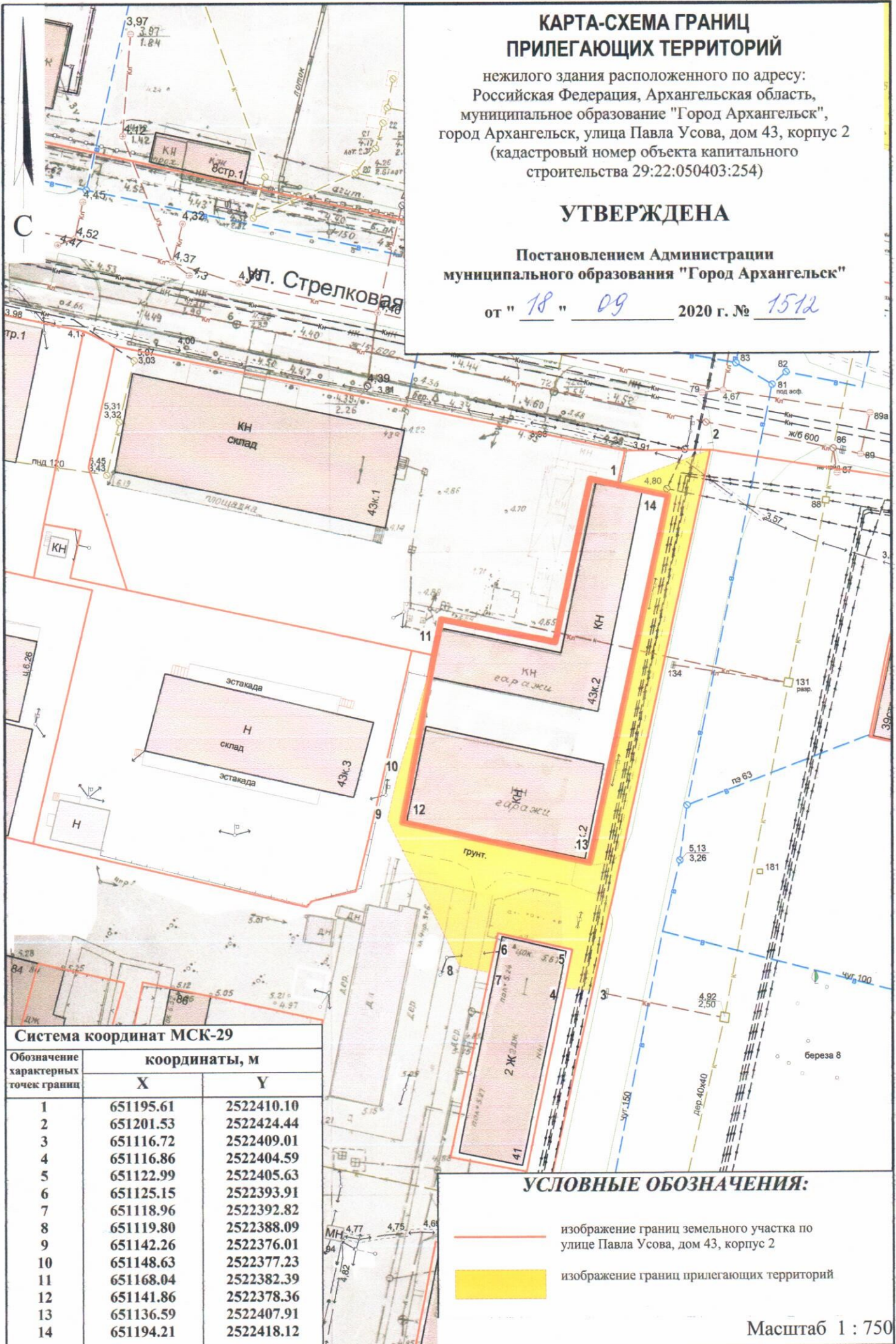
КАРТА-СХЕМА ГРАНИЦ ПРИЛЕГАЮЩИХ ТЕРРИТОРИЙ

нежилого здания расположенного по адресу:
Российская Федерация, Архангельская область,
муниципальное образование "Город Архангельск",
город Архангельск, улица Павла Усова, дом 43, корпус 2
(кадастровый номер объекта капитального
строительства 29:22:050403:254)

УТВЕРЖДЕНА

Постановлением Администрации
муниципального образования "Город Архангельск"



от "18" 09 2020 г. № 1512



Система координат МСК-29

Обозначение характерных точек границ	координаты, м	
	X	Y
1	651195.61	2522410.10
2	651201.53	2522424.44
3	651116.72	2522409.01
4	651116.86	2522404.59
5	651122.99	2522405.63
6	651125.15	2522393.91
7	651118.96	2522392.82
8	651119.80	2522388.09
9	651142.26	2522376.01
10	651148.63	2522377.23
11	651168.04	2522382.39
12	651141.86	2522378.36
13	651136.59	2522407.91
14	651194.21	2522418.12

УСЛОВНЫЕ ОБОЗНАЧЕНИЯ:

-  изображение границ земельного участка по улице Павла Усова, дом 43, корпус 2
-  изображение границ прилегающих территорий

Масштаб 1 : 750