

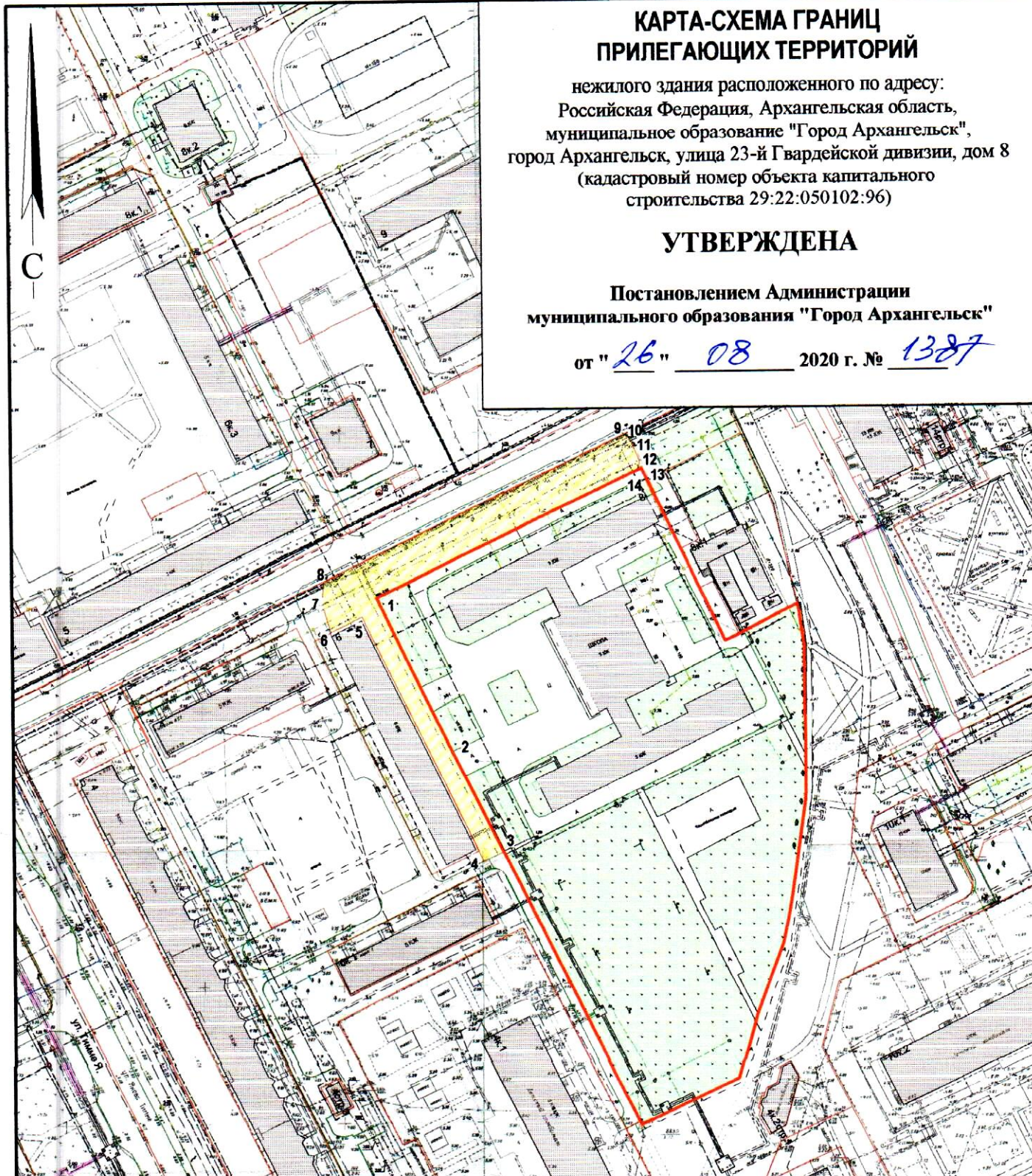
# КАРТА-СХЕМА ГРАНИЦ ПРИЛЕГАЮЩИХ ТЕРРИТОРИЙ

нежилого здания расположенного по адресу:  
Российская Федерация, Архангельская область,  
муниципальное образование "Город Архангельск",  
город Архангельск, улица 23-й Гвардейской дивизии, дом 8  
(кадастровый номер объекта капитального  
строительства 29:22:050102:96)

## УТВЕРЖДЕНА

Постановлением Администрации  
муниципального образования "Город Архангельск"



от "26" 08 2020 г. № 1387



### Система координат МСК-29

Обозначение характерных точек границ	координаты, м	
	X	Y
1	652100.84	2521742.53
2	652043.14	2521773.25
3	652010.89	2521791.05
4	652007.32	2521784.00
5	652093.91	2521737.64
6	652088.03	2521726.72
7	652098.24	2521723.02
8	652106.34	2521723.54
9	652162.88	2521829.91
10	652161.20	2521831.79
11	652153.50	2521835.50
12	652152.19	2521835.52
13	652150.80	2521835.09
14	652149.36	2521834.08

### УСЛОВНЫЕ ОБОЗНАЧЕНИЯ:

-  изображение границ земельного участка по улице 23-й Гвардейской дивизии, дом 8
-  изображение границ прилегающих территорий

Масштаб 1 : 2000